

ДРЕВНЯЯ
РОССІЙСКАЯ
ИДРОГРАФІЯ,

содержащая
описаніе Московскаго госу-
дарства рѣкъ, прошекъ,
озеръ, кладязей, и какіе
по нихъ города и урочи-
ща, и на какомъ оныя
разстояніи.

Изданная
НИКОЛАЕМЪ НОВИКОВЫМЪ.



ВЪ САНКТПЕТЕРБУРГѢ 1773 ГОДА.

**ИМЕНА ОСОВЪ ПОДПИСАВШИХСЯ
НА СІЮ КНИГУ.**

Для двора ЕЯ ИМПЕРАТОРСКАГО ВЕЛИЧЕСТВА на алекс. бум. 10 кн.

Его Высокоблагородіе Григорій Васильевичъ Козицкій на люб. бум. 1 кн.

Его Высокоблагородіе Николай Ѳедоровичъ Дурасовъ на люб. бум. 1 кн.

Его Сіяшельство Князь Александръ Алексеевичъ Вяземской на алекс. бум. 1 кн.

Его Высокоблагородіе Михайло Дмитриевичъ Бутурлинъ на прост. бум. 1 кн.

Его Высокоблагородіе Петръ Кириловичъ Хлѣбниковъ на алекс. бум. 1, на люб. 1, да на прост. бум. 3 книги.

Московскій купецъ Иванъ Андреевичъ Шехурдинъ на алекс. бум. 1 кн.

Его благородіе Иванъ Ивановичъ Варышниковъ на алекс. бум. 1 кн.

Его Высокопревосходительство Алексей Ивановичъ Натаевъ на прост. бум. 1 кн.

Ея Преподобіе Ельпидифора Ивановна Кропотова на прост. бум. 1 кн.

Его Высокоблагородіе Егоръ Андреевичъ Фаминцынъ на прост. бум. 1 кн.

Его Сіяшельство Графъ Петръ Григорьевичъ Чернышевъ на алекс. бум. 1 к.

Его благородіе Евдокимъ Никитичъ Демидовъ на алекс. бум. 1, да на прост. 1 кн.



- Его Превосходительство Николай Дми-
трѣвичъ Дурново на люб. бум. 1 кн.
Его Высокородіе Матвѣй Григорьевичъ Спи-
ридовъ на люб. бум. 1 кн.
Его Высокородіе Матвѣй Андреевичъ Кра-
сильниковъ на люб. бум. 1 кн.
Г. Регистраторъ Кайгородовъ на прост. бум.
1 книгу.
Его Превосходительство Петръ Семеновичъ
Свистуновъ на прост. бум. 1 кн.
Его Превосходительство Данило Аѳанасье-
вичъ Мерлинъ на люб. бум. 1 кн.
Его Высокородіе Петръ Матвѣевичъ Хера-
сковъ на люб. бум. 1 кн.
Его Превосходительство Василій Евдокимо-
вичъ Ададуровъ на прост. бум. 1 кн.
Его Превосходительство Александръ Ива-
новичъ Глебовъ на люб. бум. 1 кн.
Его Высокоблагородіе Анисимъ Типовичъ
Князевъ на люб. бум. 2 кн.
Его Высокоблагородіе Яковъ Ѳедоровичъ Ду-
бянской на алекс. бум. 1 кн.
Его Высокоблагородіе Андрей Осиповичъ
Жандеръ на прост. бум. 1 кн.
Его Высокородіе Михайло Матвѣевичъ Хе-
расковъ на люб. бум. 1 кн.
Его Сіятельство Князь Петръ Алексѣевичъ
Голицынъ на прост. бум. 1 кн.
Ея Сіятельство Графиня Анна Карловна
Воронцова на алекс. бум. 1 кн.
Его Сіятельство Князь Петръ Никишичъ
Трубецкой на алекс. бум. 1 кн.



Его Превосходительство Николай Александровичъ Головинъ на прост. бум. 1 кн.

Его Превосходительство Александръ Юрьевичъ Нелединской на прост. бум. 1 кн.

Его Превосходительство Федоръ Ивановичъ Ивановъ на люб. бум. 1 кн.

Его Сіятельство Князь Николай Никитичъ Трубецкой на люб. бум. 1 кн.

Его Превосходительство Александръ Васильевичъ Салтыковъ на алекс. бум. 1 кн.

Его Превосходительство Александръ Семеновичъ Васильчиковъ на алекс. бум. 1 кн.

Его Сіятельство Князь Александръ Михайловичъ Голицынъ, Генералъ Фельдмаршалъ, на алекс. бум. 1 кн.

Иванъ Венедиктъ Г. Шереръ на прост. бум. 1 кн.

Г. Ушаковъ на прост. бум. 2 кн.

Его Высокоблагородіе Федоръ Васильевичъ Елгозинъ на люб. бум. 1 кн.

Его Высокородіе Иванъ Михайловичъ Морочниковъ на люб. бум. 1 кн.

Его Высокоблагородіе Алексѣй Степановичъ Дьяконовъ на люб. бум. 3 кн.

Его Преосвященство Георгій Епископъ Могилевскій на люб. бум. 1 да на прост. бум. 1 кн.

Его Превосходительство Петръ Григорьевичъ Племянниковъ на прост. бум. 1 кн.

Его Превосходительство Александръ Григорьевичъ Замятинъ на прост. бум. 1 кн.

Оберъ-директоръ Михайло Михайловичъ Гусьниковъ на прост. бум. 1 кн.



Не означившій своего имени на прош. бум.
5 кн.


Иванъ Аванасьевичъ г. Дмитревскій на люб-
ской бум. 1 кн.

Его благородіе Александръ Николаевичъ Ра-
дищевъ на люб. бум. 1 кн.

Его Высокоблагородіе Г. Ф. Миллеръ на люб.
бум. 1 кн.

Его Преосвященство Самуилъ Епископъ Кру-
тицкій налюб. бум. 3 кн.





ПРЕДИСЛОВІЕ


отъ

СОЧИНИТЕЛЯ.

Въ сей книгѣ описано Великаго Государя Царя и Великаго Князя Θεодора Алексѣевича, всея Великія и Малыя и Бѣлыя Россіи Самодержца, Россійскія державы по царское государство перцонально царствующій преслапутый и повсюду славиный градъ Москва со прочими окрестными грады, и монастыри, и морями, и сѣрѣки, и сѣр лодетельными, и сѣр залолыными рѣчки, и со езеры, и кладязи, и бугры; какъ которые города и монастыри, и моря, и рѣки, и рѣчки, и езера, и кладязи, и бугры, и урочища зопутся, и сколько отъ града до града, отъ монастыря до монастыря перстѣ; и которыя рѣки и езера, и въ которыхъ мѣстѣ и какъ зопется; или откуду рѣки пытекли, и гдѣ лали, и что гдѣ къ которому морю на рѣкахъ претокопѣ, или гдѣ на которыхъ рѣкахъ на которой сторонѣ города и урочища,

ПРЕДИСЛОВІЕ.

или кладязи, или езера, и съ какую
потребою и подомъ которой кладязь
или езеро, съ солью ли, или съ рыбою,
или съ чѣмъ. Или по которымъ горо-
дамъ какова чина бывають началь-
ные люди: Бояре ли, или Окольнічѣ,
или Стольники, или Стрѣлчѣ, или
Жилыцы, или Дворяне Московскѣ, или
городоуые, и то пѣ сей книгѣ писана.
А чертежъ той писанъ пѣ царствующе-
му градѣ Москвитѣ, пѣ лѣта отъ со-
зданія міра 7188, а отъ Рождества
Христова 1680, мѣсяца Іюля пѣ 20
день.



ПРЕДИСЛОВІЕ

ОТЪ ИЗДАТЕЛЯ.

Получа сей списокъ отъ г. Коллежскаго Ассессора Петра Кириловича Хлббникова, нашелъ я его весьма достойнымъ напечатанія, какъ для сохраненія самаго сего списка, такъ и для удержанія въ памяти именъ нѣкоторыхъ бывшихъ городовъ, урочищъ и прочихъ достопамятныхъ извѣстій, въ сей книгѣ находящихся, а паче всего для обличенія несправедливаго мнѣнія тѣхъ людей, которые думали и писали, что до временъ Петра Великаго Россія не имѣла никакихъ книгъ окромѣ церковныхъ, да и то будто только служебныхъ. Предпріявъ издать во свѣтъ сей списокъ, но не утверждаясь на одномъ мною полученномъ, я старался отыскивать другіе, и нашелъ въ библиотекѣ Императорской Академіи наукъ два списка, одинъ стариннымъ, а другой новымъ письмомъ писанные: у одного изъ оныхъ не находились заглавія и до пятидесяти страницъ начала, а другой подъ заглавіемъ: *Описанія Московскаго Государства*, но оба весьма не исправно переписанные. По томъ получилъ я еще изъ Москвы три шаковые же списка, стариннымъ

ПРЕДИСЛОВІЕ.

нѣмъ моего друга опысканные : первые два изъ библіотеки покойнаго Александра Григорьевича Сабакина, а третій исправнѣйшій всѣхъ списокъ, на которомъ подписано : *Списокъ со списка находящагося въ Патріаршей ризницѣ*. Прочитавъ всѣ оныя списки, нашелъ я, что полученный мною отъ г. Хлѣбникова списокъ старѣе всѣхъ, и по тому рѣшился я издавать по оному, исправивъ только прошивъ другихъ находившіяся въ немъ описки и погрѣшности. При семъ списокѣ находящееся предисловіе показываетъ, что сія книга была въ прежъ часпяхъ; и если не ошибаюсь, то вѣпорую часть оныя опыскалъ я подъ названіемъ: *Поверстныя книги*, копорую принялъ я наѣреніе въ свѣтъ издать въ непродолжительномъ времени. Что жъ касается до третей части, содержащей въ себѣ описаніе въ копорыхъ городахъ находились бояре, или Окольничіе и проч. ; то по сіе время нигдѣ еще оныя опыскалъ я не могъ. Въ нѣкоторыхъ мѣстахъ не находится наименованія рѣчекъ, а въ другихъ однѣ рѣки двумя наименованіями означенны; но я оставлялъ оныя погрѣшности точно такъ, какъ находяпся въ спискахъ, опасаясь, чтобы поправками не погрѣшили болѣе самого переписчика.

(о)

О Г Л А В Л Е Н І Е.

	стр.
Роспись Изюмскія дороги.	17
Роспись рѣкѣ Донцу и рѣкамъ и кладя- зямъ, которыя рѣки и кладязи въ рѣ- ку Донецъ съ Крымскія и съ Нагайскія спраны пали; и на Донецѣ Татарскіе перевозы и перелазы, въ которыя при- ходятъ Татары въ Русь.	23
Рѣка Донъ.	41
Роспись рѣкѣ Терку.	61
Рѣка Яикъ.	68
Крымская орда.	77
Рѣка Днѣпръ.	78
Рѣка Десна.	85
Пороги.	104
Рѣка Москва.	128
Монастырь Живоноснаго Христова Воскре- сенія новый Іерусалимъ.	130
Рѣка Клязма.	139
Рѣка Волга.	141
Роспись рѣкамъ Поморскимъ, морскимъ бе- регамъ, отъ устья рѣки Тенуя.	173
Грады порубежные.	190
Новградъ Великій на озерѣ на Ильменѣ.	193
О Ладожскомъ озерѣ.	—
Описаніе рѣкъ, которыя морскимъ берегомъ отъ устья рѣки Онеги до устья рѣки Дви- ны текутъ въ море.	197
Особое начало отъ Двины.	199
Рѣки жъ поморскія устьемъ въ море, гдѣ пали, выше сего описано, а сами тѣ рѣ- ки, изъ которыхъ ибшѣ текутъ и сколько ихъ протоку, и которыя рѣки въ	

О Г Л А В Л Е Н І Е.

въ тѣ рѣки впади, и на тѣхъ рѣкахъ поморскіе города въ книгѣ не написаны, и тѣмъ рѣкамъ роспись.	- - -	207
Рѣки жъ, которыя пали въ рѣку Вы- чегоду	- - - - -	211
Рѣки, которыя въ Двину пали.	- -	213
Рѣки выше сего писаны съ рѣкою Волгою, потекши отъ Вологды, и пали въ рѣку въ Волгу жъ.	- - - - -	215
Роспись рѣкамъ, которыя пали въ рѣку въ Сухону.	- - - - -	218
Отъ царствующаго града Москвы дорога къ Архангельскому жъ граду къ морской корабельной пристани, да дорога жъ въ Сибирскія грады.	- - - - -	219
Рѣка Обь Великая.	- - - - -	223
Рѣки жъ текутъ въ рѣку въ Обь, а по тѣмъ рѣкамъ Сибирскіе грады.	-	228

Роспись книгамъ ,

продающимся въ луговой Милѣонной
улицѣ у книгопродавца К. В. Миллера.

Древняя Россійская Идрографія, на проши.
бум. 110 к. печ. въ 8 д. л. въ С. П. Б. ,
1773 года.

Живописца еженедѣльнаго сочиненія I ч.
100 к: вторымъ изданіемъ, печатана
въ 8 долю листа въ Санктпетербургѣ,
1773 года.

— II часть 100 к. печ. въ 8 долю въ
С. П. Б. 1773 года.

Древней Россійской Внѣшности I ч. 240 к.
печ. въ 8 долю листа въ С. П. Б. ,
1773 года. (Второй части каждый
мѣсяцъ продаваться будетъ по 40 к.
А кто купя первую подпишется на
вторую часть, тому она уступле-
на будетъ за 180 к.

*Опытъ историческаго словаря о Россійскихъ
лицастельяхъ* 150 к. печ. въ 8 долю л.
въ С. П. Б. 1772 года.

*Французская нынѣшняго времени Филозо-
фія* 30 к. печ. въ 12 д. л. въ С. П. Б.
1772 года.

*Желостижнмостъ судьбы , Аллегоричный
прологъ* 20 к. печ. въ 12 д. л. въ С. П. Б.
1772 года.

*Повѣсть о г. де ла Бедуарѣ и его супругѣ
или несчастныя супруги* ч. I 30 к.
печ. въ 12 д. л. въ С. П. Б. 1773 года.


— часть II 30 к. печ. въ 12 д. л. въ
С. П. Б. 1773 года

III.

- III 25 к. печ. въ 12 д. л. въ С. П. Б.
1773 года.
- IV 25 к. печ. въ 12 д. л. въ С. П. Б.
1773 года. А кто купитъ всѣ чешы-
ре части вмѣстѣ , тому уступлено
будетъ за 100 к.

Книги печатающіяся.

- Древней Россійской Библіотеки часть II.
Исторія о невинномъ започеніи Боярина
Артемона Сергѣевича Мамвѣева.
Слово похвальное Царю Борису Федоро-
вичу Годунову.
Духовная г. Тапищева, съ пріобщеніемъ
разговора о пользѣ наукъ и училищъ.
Скиѣская исторія, сочиненная Спольни-
комъ Лызловымъ.
Три душеспасительныя повѣсти.
Книга Поверстная.
Щасливый разводъ , нравоучительная
сказка г. Мармонтеля.
Егожь сказка: Женщина, каковыхъ мало.
Развращенный, а по томъ исправленный
любовію Флорикуртъ.
Исторія Христіны Королевы Шведской.



ДРЕВНЯЯ РОССІЙСКАЯ И ДРОГРАФІЯ.

В
 ъ началѣ книги сѣя написанѣ
 царствующій градъ *Москва* на
 рѣкѣ на *Москвѣ*, на лѣвомъ бе-
 регу; а рѣка *Москва* вышлекла по *Вя-*
земской дорогѣ, за *Можайскимъ* верстѣ
 съ шридесятъ, или не много больше.

А отъ *Москвы* дорога до *Серлухова* 90 верстѣ. А *Серлуховъ* стоишѣ на рѣкѣ на *Нарѣ*, отъ *Оки* рѣки съ версту. А *Нара* рѣка пала въ *Оку*, ниже *Серлухова* съ версту, выше перевозу; а на томъ перевозѣ отъ *Серлухова* дорога на *Тулу*.

А до *Тулы* отъ *Серлухова* 70 вер. А отъ *Серлухова* до *Коширы*, 40 верстѣ.

До *Алексина* 40 же верстѣ.

А *Тула* градъ каменный, стоишѣ на рѣкѣ на *Улѣ*, на лѣвомъ берегу; а *Ула* рѣка вытекла отъ *Куликова* поля съ *Муравскаго Шляху*. А изъ подъ *Тулы* рѣка *Ула* пошекла подъ *Краливну*, да подъ *Одоевъ*, и пала выше *Лихвина* въ *Оку*, верстѣ съ семь.

А дорога *Муравской шляхѣ* лежишѣ мимо *Тулы*, чрезъ засѣку, въ *Щеглоу* врата.

И лязяшѣ *Ташарове*, выше *Тулы* верстѣ съ восемь, рѣку *Шатѣ*, а перелѣзши *Шатѣ*, и рѣчку *Шиваранѣ*, лязяшѣ рѣку *Улу*, въ *Костомаровѣ* бродѣ.

Дядилова отъ *Тулы* 20 верстѣ.

А перелѣзши рѣку Улу, отъ Костомарова броду ѣхашъ въ верхъ по рѣкамъ; съ лѣвыя страны Муравскія дороги рѣка Ула, а на правую страну рѣка Солова: ѣхашъ до верхъ рѣки Мечи. А Меча рѣка по лѣвую страну Муравскія дороги потекла, и пала въ Донъ, ниже града Лебядяни верстѣ съ восемь.

А по правой странѣ, по Муравской дорогѣ, рѣка Солова, да рѣка Плова, потекли въ рѣку въ Улу: Плова пала подъ градомъ выше Крапивны, а Солова пала выше Пловы верстѣ съ десять. А пробѣжавъ верховье рѣки Мечи, чрезъ дорогу шечетъ въ рѣку Мечу кладязь Гоголда, да Гоголка; а отъ кладязя отъ Гоголки къ рѣчкѣ къ Ворглу; а рѣчка Ворголь шечетъ въ рѣку Сосну: пала выше града Ельца 7 верстѣ. А переѣхавъ Ворголь, по правой странѣ дороги, верховье рѣки Зуши, да рѣки Любовши. И ѣхашъ Муравскою дорогою къ верху рѣчкамъ Ливнамъ; а Ливны рѣчки пали: Лѣсная Ливна вытекла изъ Краснаго лѣсу, отъ града отъ Ливенъ
а 2 верстѣ

верстѣ сѣ десять, и пала близко града
въ Полевую Ливну; а Полевая Ливна
пала въ Сосну подѣ градомѣ подѣ Лив-
нами.

А отѣ Тулы до Ливенѣ 180 вер.

А рѣка Любовша пала въ рѣку въ
Труды, отѣ Ливенѣ верстѣ сѣ десять
и больше. А рѣка Зуша потекла подѣ
Навасиль, да подо Мценскѣ, и пала ни-
же Мценска въ Оку верстѣ сѣ 20.

А градѣ Ливны стоить на рѣкѣ
на Соснѣ, на лѣвомѣ берегу; а Сосна
рѣка вытекла изѣ подѣ Пахнутцовы
дороги, отѣ верху Оки; а изѣ подѣ Ли-
венѣ потекла подѣ Елецѣ, и пала ни-
же Ельца 15 верстѣ въ Донѣ.

А Елецѣ отѣ Ливенѣ 50 верстѣ. А
отѣ Ливенѣ 20 верстѣ межѣ Ельца въ
лѣшнюю пору, на рѣкѣ на Соснѣ, на
устѣ рѣки Чернавы, въ городкѣ сто-
яшѣ заставные головы, сошнями пере-
мѣняся, на Калмїюской дорогѣ.

Отѣ Ливенѣ же до Навасили 70 вер.

Отѣ Ливенѣ до Курска 130 вер.

Отѣ Ливенѣ до Оскола 130 же вер.

Отѣ Ливенѣ до Воронежа 180 вер.

А подѣ Ливнами перелѣзши рѣку
Схну подѣ градомъ, и ѣхати Мурав-
скою дорогою до Переколи.

А отѣ Ливенѣ Муравскою дорогою
ѣхати въ верхъ по рѣкамъ по Тиму,
да по Кщеневой.

А рѣка Тимъ по праву Муравской
дороги, и пала въ Сосну выше града
Ливенѣ верстѣ съ пятнадцать.

А Кщенева по лѣву Муравской до-
роги пала въ Сосну, ниже Ливенѣ вер-
сты съ три.

А ѣдучи въ верхъ тѣми рѣками,
на правѣ, подлѣ Муравской дороги,
кладязь Кобылей, отѣ града отѣ Ли-
венѣ верстѣ пятнадцать; а палъ тотѣ
кладязь въ рѣку Тимъ.

А на лѣвой странѣ Муравской до-
роги рѣка Кщенева, верстахъ въ трехъ,
или чetyрехъ отѣ дороги. По пра-
вой же странѣ Муравской дороги, отѣ
Кобыльи кладязя, кладязь Плоской,
межъ ихъ верстѣ по десяти; а пали
тѣ кладязи въ рѣку Тимъ.

А по лѣву Муравской дороги рѣка
Кщенева же,

А отъ Плоскова кладязя ѣхашь къ Росходецкой дубравѣ; а та дубрава по обѣ стороны Муравской дороги; а въ Росходецкой дубравѣ два езера, а отъ Плоскаго до езеръ верстѣ съ шридцать.

А отъ Росходецкія дубравы и езеръ ѣхати къ Савницкому кладязю; а Савницкой кладязь на правѣ Муравской дороги: а палѣ потѣ кладязь въ Тимѣ.

А межъ Росходецкія дубравы и Савницкаго кладязя верстѣ съ двадцать.

А отъ Савницкаго кладязя ѣхашь къ Станозымъ лѣскамъ; а межъ того проѣзду верстѣ съ полшретьядцать, а въ Становыхъ лѣскахъ вода дождевая.

А отъ Становыхъ лѣсковъ ѣхашь къ Пузацкому лѣсу, а отъ становыхъ до Пузацкаго лѣсу верстѣ съ десять; а Пузацкой лѣсѣ по обѣ стороны Муравской дороги.

А изъ подъ Пузацкаго лѣсу, съ правыя стороны дороги, вышекла рѣка Семь, и пошла мимо Курескъ подъ Рылескъ, да подъ Путивль, и пала въ рѣку Десну; а Десна пала въ Днѣпръ, выше Кіева полшретьи версты.

А по лѣвой сторонѣ Муравской дороги вытекла рѣка Осколь, да Осколецъ, а пошла подѣ городѣ Осколь, да подѣ Валуйки и подѣ Новой Царевѣ градѣ; а пала въ рѣку въ Донецъ, ниже Царева града верстѣ съ пятьдесятѣ.

А отѣ верховей отѣ тѣхъ рѣкъ бѣхаша Муравскою дорогою къ Семицкимъ Котлубанамъ верстѣ съ двадцать; а Котлубаны по обѣ страны выпекли изѣ Юшковыхъ бояраковъ, отѣ верху рѣчекъ Корени и Корочи, и пали въ Сель.

А отѣ Семицкихъ Котлубановъ по лѣву дорога Калмѣкская Сакма, прямо лѣсъ Юшковыхъ бояраковъ, къ верхнимъ рѣкамъ Корени и Корочи.

А Муравскою дорогою отѣ Котлубановъ къ Масленому долу; а отѣ Котлубановъ до Масленаго долу поле чистое, верстѣ его съ тридцать.

А отѣ Масленаго долу къ Думчѣму Кургану верстѣ съ двадцать: а Думчей Курганъ на Муравской дорогѣ, отѣ Донца отѣ Сѣверскаго верстѣ съ полшретьядцать. а 4 А

А отъ Думчегу Кургана изъ подъ Муравскія дороги вытекла рѣка Псель, и пала, ниже Суры рѣки 30 верстѣ, во Днѣпрѣ.

А до верхъ Донца Сѣверскаго верстѣ съ полшретьядцать; а верховье Донецкое съ Муравскія дороги на лѣвѣ.

А отъ верхъ Донца Сѣверскаго, къ верхъ рѣкѣ Ворсклу верстѣ съ шридцать; а Ворсклѣ рѣка вытекла изъ подъ Муравской дороги, и пала въ Днѣпрѣ, ниже Псла рѣки 20 верстѣ.

А на лѣвѣ Муравской дороги Саженой да Лиловой Донецъ.

А отъ верхъ рѣки Ворскла, и Саженнаго и Лиловаго Донца, къ Карлову сторожевию верстѣ съ двадцать.

А Карлово сторожевіе въ низъ по Ворсклу, и противу Карлова сторожевя, на Муравской дорогѣ, лѣсъ именуемый Болховые боярки.

А изъ сего лѣса, изъ Болховыхъ боярковъ, изъ подъ Муравскаго Шляху, по лѣву вытекла рѣка Везелица.

Да по лѣву же лѣсъ Долгой бояракъ зовещя, и изъ него течетъ рѣка Везе-

Везелица, и пала въ Донецъ ниже Бѣлаграда 2 версты.

А отъ рѣчки отъ Везелицы, къ рѣчкѣ къ Удамъ верстѣ съ десять; а Уды по лѣвой странѣ Муравской дороги, а пали въ Донецъ, ниже Кагальскаго перевозу, отъ Бѣлаграда верстѣ съ девяносто.

А отъ рѣчки отъ Уды на лѣвой странѣ Муравской дороги рѣчка Угримъ, да Лолинъ.

А рѣчка Угримъ пала въ Уды, а Лолинъ пала въ Харкову, а Харкова пала въ Уды.

А отъ рѣчки Угрима и отъ Лолинной, по правой сторонѣ Муравской дороги, рѣчка Гостинница и пала та рѣчка въ Ворскль.

А отъ рѣчки Гостинницы до верхъ рѣчки Руды верстѣ съ пятнадцать.

А рѣчка Руда вытекла по правой странѣ Муравской дороги, и пала въ Ворскль, ниже Хотмышскаго городища.

А Хотмышское городище на Ворсклѣ.

А отъ верхъ рѣчки Руды до верхъ рѣчки Гравороновъ верстѣ съ пять.

А Гравороны вышекли по правой странѣ Муравской дороги, и пали въ Ворсколь.

А противъ Гравороновъ изъ подъ Муравской дороги, по лѣву, вышекли Березовой кладязь, да рѣчка Rogozenecъ; а кладязь Березовой и рѣчка Rogozenecъ пали въ Уды.

А отъ рѣчки Rogozenca до рѣчки до Алешинки верстѣ съ пять; а рѣчка Алешинка вытекла, по лѣву, изъ подъ Муравскія дороги, и пала въ Уды.

А отъ рѣчки Алешинки, на правой сторонѣ Муравской дороги, верстѣ съ семь рѣчка Мерло, и пала въ Ворсколь.

А по лѣву Муравской дороги, отъ рѣчки Алешинки къ рѣчкѣ къ Мерчику; а Мерчикъ вытекла съ лѣвыя страны Муравской дороги изъ подъ Турьихъ Лукъ, и течетъ чрезъ Муравскую дорогу, и пала въ Мерло.

А межъ Мерла и Мерчика на Муравской дорогѣ Разрытой Курганъ; до верхъ Мерла же съ Бѣлаграда спорожа Кадище; а въ низъ по рѣчкѣ по Мерлу,
отъ

а ѿ Муравской дороги верстѣ съ во-
семь, сторожа Ганное Праворотье.

А отъ-Ганнова Праворотья къ верхѣ
рѣчки Рабыни; а Рабынь вытекла изъ
подъ Муравской дороги, и пала въ Ворсколь.

А отъ рѣчки Рабыни до верхѣ рѣч-
ки Братиницы верстѣ съ шесть; а
Братиница вытекла по праву изъ подъ
Муравской дороги, и пала въ Ворсколь.

А по лѣвой сторонѣ Муравской до-
роги до верхѣ рѣчки Марёфы верстѣ
съ двадцать; а Марёфа пала въ рѣ-
ку въ Можь.

А отъ Марёвы до верхѣ рѣчки Вол-
гиревъ верстѣ съ восемь; а рѣчка Вол-
гиревъ пала въ Можь.

А отъ Волгиря по лѣвой сторонѣ
Муравской дороги Турышковъ кладязь,
и палъ въ Мерчикъ; а по правой сто-
ронѣ Муравской дороги, отъ верхѣ рѣч-
ки Братиницы до верхѣ рѣчекъ Коёвы
и Котеивы верстѣ съ пятнадцать; а
Коёа и Котеива пали въ Ворсколь.

А отъ рѣчекъ отъ Коёвы и отъ Ко-
теивы къ Валкомъ, до верхѣ рѣчки Ко-
домока и рѣчки Мжа, верстѣ съ пят-
над-

надцать; а рѣчка Коломокъ пала въ Ворсколь, а Мжа въ Донецъ; а межъ Мжа и Коломока на Муравской дорогѣ рвы версты съ три, а ровъ въ ширину сажени съ полторы, а въ глубину сажень, а индѣ больше.

А по сторонамъ того рва обойти не лзя: пришли лѣса и болота.

А переѣхашъ Можъ и Коломокъ и Валки по праву Муравской дороги, до верхъ рѣчки Орчина, а Орчинъ палъ въ Орѣль; а по лѣву отъ Мжа до верхъ рѣчки Адалаги верстѣ съ двадцать; а рѣчка Адалага пала въ Можъ.

А отъ рѣчки Адалаги по лѣву Илавскіе бояраки верстѣ съ десять, а изъ Илавскихъ бояраковъ вышекали рѣчки, Алешинка да Иловка, и пали въ Можъ.

А по праву Муравской дороги рѣчка Берестовецъ, пала въ Берестовую.

А отъ рѣчки Берестовца до рѣчки Берестовой верстѣ съ шесть; а Берестовая пала въ Орѣль.

А по лѣву отъ рѣчки Иловки до верху рѣчки Камолши верстѣ съ пятнадцать; а рѣчка Камолша пала въ Донецъ, ниже Зміева Кургана. ▲

А отъ Комолши до Абашкина кладязя верстѣ съ восемь; а кладязь Абашинѣ палѣ въ Донецъ, и ниже Комолши.

А отъ Абашкина кладязя до верхѣ рѣчки Челела версты съ четыре.

А по праву Муравской дороги, отъ рѣчки Берестовой, подлѣ Муравской дороги кладязь; а Бхати шѣмѣ кладяземѣ въ верхѣ Муравскою дорогою до рѣчки до Орѣли верстѣ съ тридцать и больше. А верхѣ Орѣли на Муравской дорогѣ, лѣса Кошѣ Бояракѣ.

А по лѣву отъ рѣчки Челела до рѣчки до Берекѣ и до Левкины Розсоши верстѣ съ двадцать.

А по праву отъ рѣчки Орѣли до Гнилой Орѣли верстѣ съ двадцать; а Гнилая Орѣль пала въ Орѣль же.

А отъ Гнилой Орѣли къ рѣчкѣ къ Торцу, верстѣ съ двадцать; а Торецъ по лѣву Муравской дороги палѣ въ Большой Торѣ, ниже Святыхъ горѣ, отъ Донца версты съ четыре.

Да отъ Гнилой же Орѣли до верхѣ рѣчки Терновки верстѣ съ двадцать; а Терновка пала въ Самара. А

А на рѣчкѣ на Терновкѣ стоишѣ человекѣ каменный, а у него кладутѣ изѣ Бѣлаграда сѣаничники добѣдныя памяши; а другія памяши кладутѣ на Самарѣ у двухѣ дѣвокѣ каменныхѣ: а отѣ каменнаго человекѣ до Самары верстѣ сѣ тридцать.

А отѣ Самары до Волчьихѣ водѣ верстѣ сѣ двадцать; а Волчи воды пали вѣ Самару.

А ниже Волчьихѣ водѣ пала вѣ Самару рѣка Быкѣ, отѣ Волчьихѣ водѣ верстѣ сѣ десять: а межѣ Волчьихѣ водѣ и Быка Ташарская мечешѣ каменная, сажень ей сѣ двадцать: а лѣсу сѣ тѣхѣ мѣстѣ до Переколи нѣтъ.

А вѣ верхѣ по Быку дорога Муровская.

А на лѣвѣ отѣ Волчьихѣ водѣ, кѣ верхѣ рѣки Тору; а рѣка Торѣ пала вѣ Донецѣ.

А отѣ Волчьихѣ водѣ, и отѣ Ташарскія мечешѣ, до Конскихѣ водѣ верстѣ со сто и больше.

А вѣ Конскихѣ водахѣ вода прѣсная; а Конскія воды пали вѣ рѣку Московку,

а *Московка* пала въ *Днѣпръ*, противъ
оспирова *Толовкоки*.

А отъ *Конскихъ водъ* до *Переколи*
верстѣ со сто и больше, по старому
чертежу.

А на лѣвой, съ *Муравской* дороги,
для воды ипи, ино поворотишь отъ
Конскихъ водъ на *Молочныя воды*, гдѣ
кочуютъ *Нагаи*, и въ тѣхъ мѣстахъ
воды копаны кладязи.

А отъ *Молочныхъ водъ* до *Переко-*
ли верстѣ со сто; а воды до *Пере-*
коли копаныя же.

А въ *Переколи* градъ каменный, а
въ немъ живутъ *Крымскіе Ташара* и
Турчане, и нарядъ во градъ есть.

А *Переколи* отъ моря до моря на
шестъ верстѣ, а поперегъ *Переколи* съ
двѣ сажени косыхъ; а въ глубину три
сажени: а по рву стоятъ башни ка-
менные: а межъ башенъ по двѣсти и
по триста сажень. А пашню па-
шутъ на сей странѣ *Переколи*, и чрезъ
ровъ въ иныхъ мѣстахъ люди бздятъ.

А отъ *Переколи* до *Царева* двора,
кошорый дворъ на рѣкѣ на *Алмѣ*; а
другой

другій дворъ въ Бакчисараѣ, верстѣ съ девяносто; а межѣ тѣхъ дворовъ версты съ три; а въ тѣхъ дворахъ живеѣтъ Крымскій Царь: а отъ моря томѣ дворъ, что на рѣкѣ на Алмѣ, верстѣ съ десять; а Бакчисарай отъ моря верстѣ съ тринадцать.

А въ Бакчисараѣ палаты Царевы и поварня и конюшни каменные; а стоиѣтъ подѣ горою низко. Да за Царевымъ дворомъ, версты съ двѣ, церковь пресвятыя Богородицы въ Солончукахъ; а служатъ у нее Гречане. А который дворъ на рѣкѣ на Алмѣ, и въ томѣ дворъ одна палата, да избы деревянные, обмазаны глиною: а стоиѣтъ на берегу въ виноградѣ: а отъ Царевыхъ дворовъ до Корсунѣ верстѣ съ тринадцать.

Да отъ Переколи же ѣдучи, на правѣ, у моря на берегу градъ Козлевъ каменный; а отъ Переколи до Козлева верстѣ съ пятьдесятъ; а отъ Козлева до Бакчисарая верстѣ съ сорокъ.

А отъ Переколи до Бакчисарая и до Козлева, по обѣ стороны дороги, деревни

деревни Ташарскія, и воды копаные
кладязи, а рѣкѣ нѣшѣ.

А до Кафы отъ Бакчисарая верстѣ
сѣ шесцѣдесяти; а по обѣ страны той
дороги деревни же Ташарскія, а воды
копаныя и родники естѣ.

А у Ташарѣ во всѣхъ деревняхъ
пашни пашутѣ, а сѣютѣ пшеницу, да
ячмень, да полбу.



РОСПИСЬ ИЗЮМСКІЯ ДОРОГИ.

Отъ Муравскія дороги на лѣво, отъ
Семскихъ Котлубановѣ, низѣ Подлузац-
каго лѣса, Изюмская дорога: а по лѣву
Изюмскія дороги лѣсѣ Юшковы бояраки.

Отъ Изюмскія дороги на лѣвѣ, изъ
Юшковыхъ бояраковъ вышла рѣчка Дубен-
ка, и пала въ Осколь, ниже града Оскола.

А пробѣхавъ Юшковы бояраки вер-
ховье рѣчки Орлей, сѣ лѣвыя страны
Изюмскія дороги, а рѣчка Орля впадала
въ Осколь же.

А пробѣхавъ Орлею, по правой стра-
нѣ Изюмскія дороги двѣ рѣчки, Корень
да Короча; а пали въ рѣку въ Нежеголь,

а Нежеголь пала въ Донецъ, ниже Бѣлаграда верстѣ съ двадцать; а отъ рѣчекъ Корени и Корочи, по лѣвой странѣ Изюмскія дороги, рѣка Алешинка пала въ Осколь.

А отъ рѣчки Алешинки къ рѣчкамъ къ верхамъ Холка и Холани. Рѣчки Холка и Холань, по лѣвую страну Изюмскія дороги, пали въ Осколь.

А отъ рѣчекъ отъ Холки и отъ Холани, на правой странѣ Изюмскія дороги, рѣка Волчьихъ воды, пала въ Донецъ.

А противъ Волчьихъ водъ, съ лѣвыя страны Изюмскія дороги, Разгромной кладязь, палъ въ Осколь.

А отъ рѣчекъ отъ Волчьихъ водъ, и отъ Разгромнаго кладязя, на лѣвой странѣ Изюмскія дороги, рѣка Козинка; а пала въ Осколь, ниже Валуйки града, въ Козинной полянѣ.

А отъ рѣчки отъ Козинки, по правой странѣ Изюмскія дороги, Хотомль пала въ Донецъ.

А отъ рѣчки Хотомли, по правой странѣ Изюмскія дороги, рѣка Гнилица, да рѣка Бурлукъ, а пали въ Донецъ.

А отъ рѣчки Гнилицы, да отъ Бурлука, по правой странѣ Изюмскія дороги, рѣчка Булуклея, пала въ Донецъ.

А отъ рѣчки Булуклеи къ рѣчкамъ къ верховью къ Изюму да къ Изюмцу; а пали въ Донецъ, подъ Изюмскимъ Курганомъ, отъ Царева Града верстѣ съ пятьдесятѣ : и тушъ Донецъ Сѣверской возятся.

А перевезшися Донецъ, иши отъ Сѣверскаго Донца на Муравскую дорогу, и отъ Сѣверскаго Донца до Муравской дороги верстѣ съ сорокъ. А взойдетъ на Муравскую дорогу у верхъ рѣки Орѣли.

А отъ Царева Града до Переколи скорою ѣздою ѣхати пять дней, а съ шелѣгами ѣхатъ недѣли двѣ. Дорога же отъ Ливенъ на Осколь, да Валуйки, да на Царевъ Градъ, Колмѣйская: ѣхатъ съ Ливенъ; подъ Ливнами перелѣзти Сосна, и рѣку Кщеву перелѣзти.

А переѣхавъ рѣку Кщеву, ѣхатъ къ рѣкѣ къ Олыи, да рѣку Олымъ перелѣзти.

А отъ рѣки Олыи, по правой стороне

ронѣ Колмїюскія дороги, рѣчка Горосимѣ, пала въ Осколь, выше града Оскола.

А отѣ рѣчки Горосима къ рѣчкѣ къ Опочкѣ, а Опочка пала въ Горосимѣ.

А отѣ рѣчки Опочки, по правой сторонѣ Колмїюскія дороги, рѣка Убля.

А отѣ рѣки Убли рѣчка Потудонѣ, и та рѣчка перелѣзши на Котлубаны.

А рѣчка Потудонѣ пала въ Донѣ, а отѣ рѣчки Потудони къ Погорѣлому лѣсу.

А отѣ Погорѣлаго лѣсу къ рѣчкѣ Котлу; а рѣчка Котель по правую сторону Колмїюскія дороги; а пала въ Осколь, ниже града Оскола верстѣ съ десять.

А отѣ рѣчки Котла къ лѣсу Куколову; а отѣ Куколова лѣсу къ Тихой Соснѣ и къ Каменному броду: и шутѣ Сосна перелѣзши.

А отѣ Каменнаго броду, по лѣвой странѣ, верховье рѣкѣ Андарское да Баучарское.

А по правой странѣ Колмїюскія дороги, верховье рѣки Валуйки; а проѣхавъ верховье рѣки Валуйки, рѣчка Палатова, да рѣчка Палатовка, пала въ

въ Палатову, а Палатова въ Валуйки, выше града Валуйки версты съ чепыре.

А отъ Палатовы и отъ Палатовки, по правой странѣ Калмюскія дороги, рѣчка Ураева, да рѣчка Уразова.

А отъ Уразовой и отъ Ураевой къ верховью рѣчки Красной, да къ рѣчкѣ Боровой.

А рѣчка Красная и Боровая, по правой странѣ Калмюскія дороги, и пали обѣ въ Донецъ: Красная ниже Царева града версты съ полшестидесяти; а Боровая ниже Красныя версты съ десять.

А Ъхаша къ Донцу Сѣверскому въ низъ по Боровой; а Донецъ перевезшися ниже Боровой версты съ двѣ.

А перевезшися Донецъ на Крымскую сторону Ъхаша на Бѣлой Кладязь.

А отъ Бѣлаго Кладязя къ верхъ рѣчкѣ Крымкѣ; а отъ рѣчки Крымки къ верхъ рѣчкѣ Мюсу.

А отъ верхъ рѣчки Мюса, къ верхъ рѣчки Елкуваты; а верхъ рѣчки Елкуваты, курганъ высокъ, а на немъ при человекѣ каменныхъ.

А отъ рѣчки Елкуваты къ верхъ рѣчкамъ къ Каламѣ.

А тѣ рѣчки, по лѣвой странѣ стоя дороги, пали въ море: а по правой странѣ стоя дороги рѣка *Торъ*.

А отъ рѣчекъ отъ *Калъ* къ рѣчкѣ къ *Каратушу*; и рѣчка *Каратушъ* перелѣзши.

А отъ рѣчки *Каратуша* къ рѣчкѣ къ *Берлу*.

А отъ той рѣчки къ другой рѣчкѣ къ *Берлу* же.

А отъ другой рѣчки *Берла* ъхати подлѣ морскихъ проливъ; а въ морскихъ проливахъ воды соленыя; а прѣсныхъ водъ нѣтъ: надобно вожи (вожатые), кто бы ошыскивалъ прѣсныхъ кладязей.

А отъ тѣхъ морскихъ проливъ, ъхати къ *Молочнымъ водамъ*; а въ *Молочныхъ водахъ*, вода соленая же: а копаные кладязи есѣ.

А отъ *Молочныхъ водъ* до *Перекопи* написано, по старой росписи, шестьдесятъ верстъ; а по старому чертежу, какова мѣра верстамъ положена, и по той мѣрѣ отъ *Молочныхъ водъ* и до *Перекопи* сѣмъ двадцать верстъ.

А съверху съ правыя страны, отъ Муравскія дороги, пали въ рѣку Донецъ рѣчки : Саженой да Лиловой Донецъ, выше Бѣлаграда, Лиловой верстѣ съ шесть, а Саженой верстѣ съ двадцать.

А ниже Лиловаго Донца съ версту, палъ въ Сѣверской Донецъ, кладязь Лихой Ерекъ : взялся врагомъ изъ подъ Муравскія дороги.

А Бѣлградъ стоялъ на Донцѣ, на Бѣлой горѣ, на правой странѣ Донца, и послѣ Липовскаго разоренія перенесенъ на другую страну Донца, съ нижнія страны Бѣлаго кладязя, отъ берега Донца, отъ стараго городища приша восемьдесятъ сажень : стоить въ низкомъ мѣстѣ; а Бѣлой кладязь течетъ изъ Разуменскаго лѣсу, палъ въ Донецъ выше града.

А ниже Бѣлаграда, версты съ двѣ, пала въ Донецъ рѣчка Везелица; а Везелица вытекла изъ подъ Муравскаго шляху, изъ лѣсу изъ Болховыхъ боярковъ; а другая Розсошъ, шоя же рѣчки Везелицы, вытекла изъ лѣсу, изъ Долгаго бояраку: а лѣсъ Волховы бояраки и Долгой

Долгой бояракъ на Муравской дорогѣ ,
отъ Бѣлаграда верстѣ съ пятнадцать.

А ниже Везелицы , съ Нагайской
страны , пала въ Донецъ рѣчка Разу-
мница , отъ устья рѣчки Везелицы версты
съ чешыре.

А рѣчка Разумница вышекла близ-
ко , поровень рѣчки Кореня , по Осколь-
ской и по Ливенской дорогѣ , изъ Разу-
мнаго лѣсу.

А отъ Разумнаго лѣсу , по Ливен-
ской дорогѣ , въ Донецъ палъ Крутой
врагъ , а по тому врагу , отъ Разумен-
скаго лѣсу до рѣки Донца были на-
долбы , отъ Бѣлаграда верстѣ съ пять-
надцать.

А ниже Разумницы , съ Крымской
страны версты съ чешыре , пала рѣч-
ка Таллина.

А ниже Таллины , съ Нагайской
страны , пала въ Донецъ рѣчка Неже-
голь : отъ Бѣлаграда до Нежеголи верстѣ
съ двадцать.

А въ Нежеголь , близко устья , пали
рѣчка Корень , да рѣчка Кароча ; а вы-
шекли Корень и Кароча изъ подъ Му-
равской

равской и изъ подъ Изюмской дороги, отъ верху Семицкихъ Котлубановъ, близко Юшкова бояраку.

А ниже Нежеголи, съ Крымской спраны, палъ вѣ Донецъ кладязь Нежегольской, отъ Нежеголи съ версту; а промежъ Нежеголи и кладязя Нежегольской, на Крымской спранѣ, на Донцѣ, городище Нежегольское.

А съ Нагайской спраны, ниже Нежеголи верстѣ съ шесть, пала вѣ Донецъ рѣчка Волчьи воды; а вышекла изъ подъ Изюмской дороги, отъ верху Разгромнаго кладязя: а Разгромной кладязь палъ вѣ Осколь.

А съ Крымской спороны, ниже Волчьихъ водъ, пала вѣ Донецъ рѣчка Старица; а вѣ нее палъ Доброй кладязь: отъ Волчьихъ водъ до Старицы верстѣ съ шесть.

А ниже Старицы, съ Нагайской спраны, пала вѣ Донецъ рѣчка Старицкой Ерекъ, версты съ чешыре.

А ниже Старицкаго Ерка, версты съ двѣ, съ Нагайской спраны, пала вѣ Донецъ рѣчка Паленой Ерекъ.

А ниже Паленаго Ерка , верстѣ съ
десять , пала въ Донецъ Хотомля.

А ниже Старицы , съ Крымской
страны , верстѣ съ пятьдесятѣ , палѣ
въ Донецъ кладязь Салтановской.

А ниже Салтановскаго кладязя , на
Донецѣ , городище Салтановское , отѣ
кладязя съ версту.

А съ Нагайской стороны , ниже Хо-
томили , пала въ Донецъ рѣчка Гнили-
ца : отѣ Хотомли версты съ чешыре.

А ниже Гнилицы съ версту , съ
Нагайской стороны , пала въ Донецъ
рѣчка Бурлукѣ.

А ниже Бурлукѣ съ версту , съ
Нагайской стороны , пала въ Донецъ
рѣчка Бурлукѣ , отѣ Изюмской дороги.

А ниже Бурлука , съ Нагайской
страны , палѣ въ Донецъ кладязь Кагай-
ской ; а чрезѣ него лежитѣ дорога въ
Новой Царевѣ Градѣ : отѣ Бурлука верстѣ
съ десять .

А на Крымской странѣ , ниже Сал-
тановскаго кладязя верстѣ съ полпретѣ-
яцать , городище Колзовское , Анако-
тюкѣ шже .

А ниже *Кожовскаго* городища, верстѣ съ пять, городище *Гумнинья*; а ниже *Гумнинья*, на *Донецѣ*, *Кагайской* перевозѣ: отъ *Гумнинья* верстѣ съ пять.

А ниже *Гумнинья*, выше перевозу съ версту, пала въ *Донецѣ* рѣчка *Балка*.

А ниже *Балки* съ версту пала въ *Донецѣ* рѣчка *Татлѣга*.

А ниже *Татлѣги*, на *Донцу*, *Чугуево* городище; а отъ *Татлѣги* версты съ четыре.

А ниже *Чугуева* городища *Студеной* кладязь, отъ городища версты съ три.

А ниже *Студенаго* кладязя, рѣка *Уды*, а отъ *Студенаго* съ версту. А на устьѣ *Уды* *Баново* городище, по лѣвой странѣ, отъ устья версты съ двѣ.

А въ верхъ по *Удамѣ*, съ лѣвыя страны, *Хорошее* городище: отъ устья верстѣ съ двадцать.

А по правой странѣ, въ верхъ по *Удамѣ*, пала въ *Уды* рѣчка *Жирогань*, отъ устья верстѣ съ десять.

А по лѣвой странѣ въ верхъ по *Удамѣ*, выше *Хорошего* городища, *Донецкое*

нецкое городище : отъ Хорошего верстѣ съ пять.

А выше Донецкаго городища , съ правой страны , пала въ Уды рѣчка Харкова : отъ городища съ версту ; а въ Харкову пала рѣчка Лолина.

А ниже Кабакова городища , съ Крымской страны, въ низъ по Донцу, Махначово городище , отъ Кабакова верстѣ съ пять.

А ниже Махначова городища верстѣ съ десять , пала въ Донецъ рѣчка Можъ.

А ниже Кагайскаго кладязя, съ Нагайской страны , пала въ Донецъ рѣчка Гнилица : чрезъ нее лежитъ дорога въ Новой Царевъ Градъ , отъ кладязя , прямо степью верстѣ съ десять.

А ниже Гнилицы, въ низъ по Донцу , рѣчка Балыклея : пала въ Донецъ ниже Гнилицы , прямо степью верстѣ съ двадцать ; а подлѣ рѣки Ъхашъ берегомъ верстѣ съ сорокъ.

А въ Балыклею пала рѣчка Малая Балыклейка , отъ Донца въ верхъ по
Балы-

Балыклеи, впала съ правыя страны;
а верхомъ взялась выше *Балыклеи*.

А ниже *Балыклеи* *Каменный* *кладязь*, отъ *Балыклеи* верстъ съ двенадцать: а противо *Каменнаго* *кладязя*, выше *Савинскаго* *перевозу*, съ *Крымской* страны, *Заллава Балыклейская*.

А ниже *Каменнаго* *кладязя*, на *Донцѣ*, *Савинской* *перевозѣ*, отъ *кладязя* версты съ четыре.

А ниже *Савинскаго* *перевозу* рѣчка *Изюмъ*, отъ *Савинскаго* *перевозу* верстъ съ двенадцать.

А ниже *Изюма* *Изюмецъ*: межъ ихъ версты съ двѣ.

А ниже *Изюма* и *Изюмца*, на *Донцѣ* *Изюмской* *перевозѣ*.

А отъ *Изюмскаго* *перевозу* до *Царева* *града* восемь верстъ.

А ниже *Изюмца*, на *Донцѣ*, *Каменной* *перевозѣ*, отъ *Изюмца* верстъ съ шесть.

А отъ *Каменнаго* *перевозу* къ *Новому* *Цареву* *граду* верстъ съ пятьдесятъ.

А ниже Изюмскаго перевозу пала въ Донецъ рѣка Осколь, а вытекла отъ Муравской дороги, изъ подъ Пузацкаго лѣсу, отъ верхъ рѣчки Семи Пузацкія; а въ нее пала съ правой стороны рѣчка Осколецъ; а съ лѣвыя стороны пала рѣчка Горосимъ; а въ Горосимъ пала рѣчка Олочка: а сверху Горосима, отъ Ливенъ, лежитъ дорога Калмюская.

А Горосимъ палъ въ Осколь, съ лѣвыя страны выше града Оскола восемь верстъ.

А подъ градомъ Осколомъ, съ правыя страны отъ Изюмской дороги, пала въ Осколь рѣчка Осколецъ.

А ниже Оскольца, съ правыя страны, пала въ Осколь рѣчка Дубна, вытекла отъ Юшковыхъ бояраковъ.

А съ Нагайской страны, противъ града, отъ Калмюскія дороги, пала въ Осколь рѣчка Убля: течетъ отъ верху рѣки Дѣвицы, и рѣки Потудони.

А ниже Убли, съ Нагайской страны верстъ съ десять, пала въ Осколь рѣчка Котель.

А ниже Дубны, отъ Изюмскія дороги, пала въ Осколь рѣчка Орлея.

А ниже Орлеи рѣчки, отъ Изюмскія дороги, пала рѣчка Холокъ, противъ слободы Голубиной, отъ града Оскола пятьдесятъ верстѣ.

А ниже Холка, отъ Изюмскія дороги, пала въ Осколь рѣчка Холань.

А съ Нагайской спраны, отъ Калмѣйскія дороги, палъ въ Осколь Бѣлой кладязь, ниже Голубиной пашь верстѣ.

А ниже Бѣлаго кладязя Жестовыя горы, а подъ Жестовыми горами на Осколь перевозъ Тапарской.

А ниже Жестовыхъ горъ до града до Валуики шестьдесятъ верстѣ.

Съ Нагайской спраны, ниже Жестовыхъ горъ, до верху рѣчки Мосея, пали въ Осколь двенадцать рѣчекъ, однимъ прозвищемъ всѣ Сосны.

А ниже рѣчки Холани, отъ Изюмскія дороги, палъ въ Осколь Разгромной кладязь: течетъ отъ верху Волчьихъ водъ.

А ниже Разгромнаго кладязя пало въ Осколь озеро Бранище.

А выше Бранища, ниже града Валуйки, пала рѣчка Казнинка.

А ниже Бранища палѣ въ Осколь кладязь Бахтинѣ; а на устьѣ Бахтина кладязя, съ вышнѣя страны, стоялѣ Новой Царевѣ градѣ. А съ Нагайскѣя страны, ниже рѣчки Сосны семь верстѣ, пала въ Осколь рѣчка Валуйка; а на ней, на устьѣ, стоимѣ градѣ Валуйки. А выше града, по Оскольской дорогѣ, въ Валуйку пала рѣчка Мосей.

А выше Мосея, съ другѣя страны, пала въ Валуйки рѣчка Палатова; отѣ Калмѣюскѣя дороги, отѣ града отѣ Валуйки, чешыре версты: въ Палатову пала рѣчка Палатовка.

А отѣ Валуйки въ низѣ по Осколу, отѣ Калмѣюскѣя дороги, пала въ Осколь рѣчка Ураева, да рѣчка Уразова.

А съ Крымскѣя страны, по рѣчкѣ по Донцу, отѣ устьѣ рѣчки Мжа въ верхѣ по рѣчкѣ, съ правыя страны верстѣ съ тридцать, пала въ Можѣ рѣчка Мареева: вытекла отѣ Муравскаго шляху, отѣ верха рѣчки Марчина, изѣ подѣ Дубьихѣ лукѣ.

А выше *Марееы* впала въ *Можь* рѣчка *Сухая Ракитка*, отъ *Марееы* верстѣ съ пять.

А выше *Сухія Ракитки*, пала въ *Можь* рѣчка *Мокрая Ракитка*, отъ *Сухія Ракитки* съ версту.

А выше *Мокрыя Ракитки*, пала въ *Можь* рѣчка *Ординка*, отъ *Ракитки* верстѣ съ десять.

А выше *Ординки* верстѣ съ пять, пала въ *Можь* рѣчка *Волгирь*; а верховьемъ *Волгирь* взялася изъ подъ *Донецкія* поляны.

А выше *Волгиря*, въ верхъ по *Мжу*, *Валки*, отъ *Волгиря* верстѣ съ десять.

А по лѣвой странѣ по *Мжу*, отъ *Донца*, рѣчка *Адалагъ*, пала въ *Можь*, отъ устья верстѣ съ сорокъ; а вытекла *Адалагъ* изъ подъ *Муравскаго шляху*, съ версту отъ рѣчки *Берестовой*.

А ниже *Мжа* на *Донцѣ*, съ *Крымскія* страны *Змѣво* городище: а *Змѣвъ* *Курганъ* тожъ; отъ *Мжа* версты съ двѣ.

А ниже *Змѣва* городища рѣчка *Комолша*; а на *Комолшѣ* городище *Каменное*, отъ *Змѣва* верстѣ съ десять, лѣсомъ подлѣ *Донца*.

А ниже *Комолши*, на *Донцѣ*, *Абашкинѣ* перевозѣ, отъ *Комолши* версты съ три, съ *Крымскія* страны на *Русскую* страну.

А ниже *Абашкина* перевоза, на *Донцѣ*, *Шабалинской* перевозѣ, отъ *Абашкина* перевоза верстѣ съ десять, съ *Крымскія* страны.

А ниже *Шабалинскаго* перевоза верстѣ съ десять, палѣ въ *Донецѣ* *Бакинѣ* кладязь.

А ниже *Бакина* кладязя, на *Донцѣ* *Ляховѣ* перелазѣ, съ *Крымскія* страны на *Русскую* страну.

А ниже *Ляхова* перелаза, на *Донцѣ*, *Савинской* перевозѣ, отъ *Ляхова* верстѣ съ двадцать, съ *Крымскія* страны на *Русскую* страну.

А ниже *Савинскаго* перевоза пала въ *Донецѣ* рѣчка *Челель*, отъ *Савинскаго* верстѣ съ пятнадцать.

А ниже Челеля, верстѣ съ десять,
пала въ Донецъ рѣчка Береки малые,
Каменные пожѣ.

А ниже Каменныхъ Берекъ, пала
въ Донецъ рѣчка Большіе Береки, отъ
малыхъ Берекъ версты съ двѣ.

А ниже Берекъ Большихъ, верстѣ съ
седмь, пала въ Донецъ рѣчка Ерекъ ка-
менной; а межѣ Берекъ и Ерка камен-
наго Изюмской курганъ; а отъ камен-
наго Ерка къ Новому Цареву граду
верстѣ съ десять.

А ниже Царева града, отъ усть
рѣки Оскола, на Донцѣ, съ Крымскія
спраны, Святые горы, отъ Царева
града верстѣ съ десять.

А ниже Святыхъ горъ, съ Крымскія
спраны, пала въ Донецъ рѣчка Торъ,
отъ Святыхъ горъ верстѣ съ пятнад-
цать.

А въ Большой Торъ пала рѣчка То-
рець, отъ Донца версты съ чешыре.
А на устьѣ езера соляныя.

А ниже Тору верстѣ съ шридцать
пала въ Донецъ рѣчка Бахмутова.

А ниже Бахмутовой, верстѣ съ пятнадцатъ, на *Донецѣ*, перевозѣ Боровской, на *Калміюской* дорогѣ.

А ниже Боровскаго перевоза, съ Крымскія страны, палѣ въ *Донецѣ* Бѣлой кладязь, отѣ перевоза верспы съ двѣ.

А ниже Бѣлаго кладязя другой Бѣлой кладязь верстѣ съ десяти, а надѣ нимѣ *Савинѣ*.

А отѣ Нижняго Бѣлаго кладязя до *Лугани*, до *Нижня Розсоши*, верстѣ съ восьми.

А ниже *Лугани* пала въ *Донецѣ* рѣчка *Малой Луганчикѣ*, отѣ *Лугани* верстѣ съ пяти.

А ниже *Луганчика* верстѣ съ пяти, на *Донецѣ*, *Сизыя* горы.

А ниже *Луганчика* до Бѣлаго кладязя верстѣ съ пятнадцатъ; а ниже Бѣлаго кладязя до *Каменной рѣчки* верстѣ съ восьми.

А ниже *Каменныя рѣчки* *Каменка рѣчка* пала въ *Донецѣ*, отѣ *Каменныя* верстѣ съ пяти.

А ниже *Каменки* *Лихой* кладязь, палѣ въ *Донецѣ* подѣ *Гребенными* горами: берегомѣ ѣхашѣ верстѣ съ со-

рокъ, а прямо степью верстъ съ десять.

А межъ *Лихаго* кладязя и *Гребенныхъ* горъ, на *Донцѣ*, перевозъ *Татарской* въ *Русь*.

А ниже *Гребенныхъ* горъ *Кондрючья* рѣчка пала въ *Донецъ*, верстъ съ шестьдесятъ.

А отъ усть *Кондрючьи* и до усть рѣки *Донца*, гдѣ палъ въ большой *Донъ*, верстъ съ десять.

А съ *Нагайскія* страны въ низъ по *Донцу*, отъ усть рѣчки *Оскола*, отъ *Царева града*, палъ въ *Донецъ* кладязь *Святой*, а *Нетригузь* онъ же, верстъ съ пятнадцать выше *малаго* перевоза.

А ниже *малаго* перевоза на *Донцѣ* большой перевозъ, ниже усть рѣки *Тора*, отъ *малаго* перевоза верстъ съ десять.

А ниже *большаго* перевоза, верстъ съ двенадцать, пала въ *Донецъ* рѣчка *Черной жеребецъ*.

А ниже *Чернаго жеребца* пала въ *Донецъ* рѣка *Красная*, отъ *Чернаго жеребца* до *Красной* верстъ съ пятнадцать.

А ниже *Красной* рѣчки пала въ *Донецъ*

Донецъ рѣчка Боровая; а межѣ Кра-
сной и Боровой верстѣ съ десять.

А ниже Боровой съ Нагайскія стра-
ны кладязь Ольховой, отъ Боровой
верстѣ съ двадцать.

А ниже Ольховаго кладязя съ Нагай-
скія страны пала въ Донецъ рѣчка Ан-
дарь: отъ Ольховаго кладязя до Андара
верстѣ съ тридцать.

А ниже Андара съ Нагайскія стра-
ны пала въ Донецъ рѣчка Явсюга: отъ
Андара до Явсюги верстѣ съ шесть.

А ниже Явсюги съ Нагайскія стра-
ны пала въ Донецъ рѣчка Деркуль:
отъ Явсюги до Деркула верстѣ.

А выше Деркула на Донцѣ Сизыя
горы, съ Крымскія страны отъ Дер-
кула версты съ двѣ.

А ниже Деркула палъ въ Донецъ
Митякинъ кладязь, отъ Деркула до
Митякина верстѣ съ пятнадцать.

А ниже Митякина палъ въ Донецъ
Вишневецкой кладязь, отъ Митякина до
Вишневецкаго верстѣ съ двадцать.

А ниже Вишневецкаго пала въ До-
нецъ рѣчка Глубокая; отъ Вишневецкаго
до Глубокія верстѣ съ пять. А

А ниже Глубокаго пала въ Донецъ
рѣчка Колитвенецъ, отъ Глубокія верстѣ
съ пашнадацѣ.

А ниже Колитвенца палъ въ Донецъ
Дядинъ кладязь: отъ Колитвенца до
Дядина кладязя верстѣ съ пашдесаѣ.

А прошивъ Дядина кладязя на
Крымской споронѣ Хорошїя горы.

А ниже Дядина кладязя съ Нагай-
скїя страны пала въ Донецъ рѣчка Бѣ-
лая калитва.

А прошивъ Калитвы съ Крымскїя
страны на Донцѣ Гребенныя горы.

А ниже Колитвы на Донцѣ Сокольи
горы, съ Нагайскїя страны.

А отъ Колитвы до Соколыхъ горѣ
верстѣ съ пашнадацѣ.

А у Соколыхъ горѣ съ Бѣлагограда
Станичники кладутъ доѣздныя памяти.

А ниже Соколыхъ горѣ пала въ
Донецъ съ Нагайскїя страны рѣчка
Быстрая: отъ Соколыхъ горѣ версты
съ четьре.

А отъ Быстрыя до Раздоровѣ, гдѣ
Донецъ палъ въ большой Донѣ, верстѣ
съ сорокъ.

РѢКА ДОНЪ.

Рѣка *Донъ* вытекла изъ *Иваня* езера, отъ *Дѣдилова* верстѣ съ тридцать, и пошекла подъ *Елифанъ*; да изъ того же *Иваня* езера пошекла рѣка *Шатъ* и пала въ рѣку *Улу*, выше града *Тулы* верстѣ съ восемь и больше. А выше града *Шата*, верстѣ съ шесть пала въ *Улу* рѣку рѣчка *Шиваранъ*; а выше *Шиварани* противъ *Дѣдилова* на *Улѣ Костамаровѣ* бродѣ: а въ томъ бродѣ отъ *Ливенѣ* и отъ *Ельца* дорога, мимо *Тулы*, къ *Серпухову*, чрезъ за-сѣку, въ *Щегловы* врата, *Муравской* шляхѣ.

А градъ *Елифанъ* стоитъ на *Дону*, съ *Нагайскія* страны, отъ *Дѣдилова* сорокъ верстѣ; а *Дѣдиловъ* отъ *Тулы* двадцать верстѣ, на рѣчкѣ на *Шиваранѣ*, съ *Крымскія* страны.

А ниже *Елифани* съ правыя страны пала рѣчка *Неправда*, отъ *Муравскаго* шляху верстѣ.

А ниже Елифани верстѣ съ двадцать, съ Нагайскія страны, пала въ Донѣ рѣчка Табалы; течетъ отъ Михайловскія дороги.

А ниже Табаловѣ десять верстѣ, съ Нагайскія страны, пала въ Донѣ рѣчка Нижнія Табалы.

А по правой странѣ Дона, ниже Нижнихъ Табаловѣ, пала въ Донѣ рѣчка Рыхоть, отъ Табаловѣ верстѣ съ пять. А съ Нагайскія страны, противъ Рыхоти, пала въ Донѣ рѣчка Поники; а ниже тѣхъ рѣкъ на Дону Тараева гора, отъ стараго Донкова двѣ версты, а ниже горы на Дону бродѣ.

А ниже того осмнадцать верстѣ, съ правыя страны, пала въ Донѣ рѣчка Вязовна; а усть Вязовны съ Крымскія страны поставленъ градъ Новой Донковѣ: перенесенъ отъ стараго мѣста двадцать верстѣ; а отъ Елифани Донковѣ шестьдесятъ верстѣ.

А ниже Стараго Донкова, съ Нагайскія страны, пала въ Донѣ рѣчка Рожна.

А ниже Рожны пять верстѣ, съ Нагайскія страны, пала въ Донѣ рѣчка Кочурѣ. А

А ниже *Новаго Донкова* дѣсять верстѣ, съ *Нагайскія* страны, пала въ *Донъ* рѣчка *Сквернай*; а противъ тоя рѣчки, съ правыя страны, пала въ *Донъ* рѣчка *Перехвалъ*: отъ *Донкова* до *Перехвала* дѣсять верстѣ.

А ниже тѣхъ рѣчекъ, съ правыя страны, пала въ *Донъ* рѣчка *Лебядянь*; а на усть ея на *Дону* градъ *Лебядянь*: отъ *Донкова* до *Лебядяни* двадцать верстѣ.

А ниже *Лебядяни*, верстѣ съ восемь, пала въ *Донъ* рѣчка *Быстрая Меча*; а усть рѣки *Мечи* съ вышнія страны *Волотова могила*.

А ниже *Мечи*, верстѣ съ тридцать, пала въ *Донъ* рѣчка *Быстрая Сосна*; а на рѣкѣ на *Соснѣ* близко устья, съ лѣвыя страны, *Соколы горы*.

А ниже устья *Сосны*, на *Дону*, *Донская бесѣда*, каменной столъ и каменные суды.

А рѣчка *Сосна* вышекла отъ верху *Оки* рѣки за пятнадцать верстѣ; а въ нее палъ кладязь *Луковецъ* съ *Нагайскія* страны: а на усть *Луковца* *Татарской* перелазъ и бродъ въ *Русь*. А

А ниже Луковца пала въ Сосну рѣчка Хвощна, отъ Ливень верстѣ съ полшрешьядцать: а на устьѣ Хвощны бродѣ на Соснѣ, ходящѣ Татарове въ Русь. А ниже Хвощны, съ правыя страны, пала въ Сосну рѣчка Тимѣ, отъ Ливень пятнадцать верстѣ. А ниже Тима верстѣ съ десять пала въ Сосну рѣчка Труды, съ лѣвыя страны; а ниже Трудовѣ на Соснѣ Кирличной бродѣ, выше града Ливень версты съ три.

А въ рѣку въ Труды пала рѣчка Любовша, отъ Ливень верстѣ съ двадцать.

А подѣ градомѣ подѣ Ливнами пала рѣчка Ливны. съ Московскія страны: а выпекли Ливны, Лѣсная изъ Краснаго лѣса, а Полевая прямо по Муравской дорогѣ отъ Любовши, и пала въ Лѣсную подѣ Ливнами выше Острога.

А ниже Ливны версты съ три пала въ Сосну рѣчка Кщенева, а ниже Кщеневой версты съ три, съ лѣвыя страны, палѣ Хмелевой кладязь; а ниже Хмелеваго кладязя, еѣ Крымскія страны, пала въ Сосну рѣчка Олымѣ: отъ Ливень

до усть Олыма двадцать семь верстѣ.
А съ другія страны ниже Олыма, вер-
сты съ три, пала въ Сосну рѣка Чер-
нава; а на усть рѣки Чернавы, на Соснѣ,
бродѣ: Калмiюская дорога; на шой до-
рогѣ градѣ, на усть Чернавы, спюяшѣ
въ немѣ Головы съ сошнями въ лѣт-
нюю пору.

А ниже Чернавы версты съ три
пала рѣчка Ясенокѣ.

А межѣ Ясенка пала въ Донѣ * рѣчка
Ворголѣ, а ниже Воргла семь верстѣ на
Соснѣ градѣ Елецѣ; отѣ Ливенѣ до
Ельца пятьдесятѣ верстѣ; а отѣ Ле-
бядяни до Ельца сорокѣ верстѣ.

А ниже града Ельца до устья рѣ-
ки Сосны пятнадцать верстѣ.

А ниже устья рѣки Сосны, и ни-
же Донскія бесѣды, съ Нагайскія сто-
роны верстѣ съ десять, палѣ въ Донѣ
Студенокѣ кладязѣ.

А ниже Студенка кладязя верстѣ
съ пятнадцать, съ Нагайскія стра-
ны, пала въ Донѣ рѣчка Реленецѣ. А
съ

* Должно думать въ Сосну: ибо описывается
теченіе рѣки Сосны.

сѢ Крымскія страны, ниже Реленца
верстѣ сѢ пять, пала вѢ Донѣ рѣка
Снова, а Снова вытекла отѢ верха
рѣчки Олыми.

А сѢ Нагайскія стороны, ниже Со-
ны версты сѢ четыре, палѢ вѢ Донѣ
кладязѢ КонѢ, протоку версты сѢ двѣ.

А сѢ Крымскія страны, ниже кла-
дязя Коня, пала вѢ Донѣ рѣчка ВѢ-
дога, отѢ Воронежа верстѣ сѢ десять,
а вытекла отѢ верха рѣки Убли.

А ниже ВѢдоги, три версты, пала
вѢ Донѣ рѣчка ДѢвица смердячая, отѢ
Воронежа седмѣ верстѣ; а вытекла отѢ
верха рѣчки Убли, а Убля пала вѢ
рѣку Осколь, противѢ града Оскола;
Осколь отѢ ЛивенѢ сто тридцать верстѣ,
а до Воронежа тоже.

А ниже ДѢвицы сѢ Нагайскія стра-
ны, пала вѢ Донѣ рѣка ВоронежѢ; а
вѢ верхѢ по Воронежу пятьдесятѣ
верстѣ, сѢ Московскія страны, отѢ
рѣки отѢ Дону, отѢ перевоза пять
верстѣ, градѢ ВоронежѢ.

А рѣка ВоронежѢ вытекла отѢ
Шатскаго и отѢ Ряскаго уѢзда, отѢ
рѣки

рѣки отъ Пора, а рѣка Пора пала въ рѣку Ожу, подъ Тереховымъ монастыремъ, съ нижнія страны.

А выше града Воронежа, въ верхъ по рѣкѣ Воронежу, съ Нагайскія страны, пала въ Воронежъ рѣчка Усмань, отъ Воронежа двадцать верстъ.

А выше Усмана двадцать пять верстъ, съ Нагайскія страны, пала въ Воронежъ рѣчка Иеница, подъ Стольною поляною.

А выше Иеницы пять верстъ пала въ Воронежъ рѣчка Зягоцъ.

А съ правыя страны, выше Зягоца двадцать верстъ, палъ въ Воронежъ Болъ кладязь: отъ Воронежа до Ельца сто восемьдесятъ верстъ.

А ниже Воронежа, съ Нагайскія страны пятьдесятъ верстъ, пала въ Донъ рѣка Оросань, а ниже Оросани, съ Крымскія страны, рѣкою верстъ съ тридцать, а полемъ верстъ съ пятнадцать, пала въ Донъ Красная Дѣвица.

А ниже Красныя Дѣвицы пала въ Донъ рѣка Потудонъ, верстъ съ десять; а вышекла отъ верха Вѣдога.

А ниже Потудона верстѣ съ шесть пала въ Донѣ рѣчка Коротаякъ, прошоку верстѣ съ десять.

А ниже Коротаяка верстѣ съ десять, съ Крымскія страны, пала въ Донѣ рѣчка Тихая Сосна; а на рѣчкѣ на Соснѣ, отъ Дона верстѣ съ тридцать, Каменной бродѣ; а въ томъ бродѣ лежитъ дорога Калмѣюская: а выше Каменнаго брода, на Соснѣ, Терковая поляна.

А ниже Тихія Сосны, двадцать верстѣ, пала въ Донѣ рѣчка Лиски, съ Крымскія страны; прошоку рѣчки верстѣ съ двадцать.

А ниже рѣчки Лиски верстѣ съ восемь, съ Нагайскія страны, пала въ Донѣ рѣчка Икорецъ.

А ниже Икорца верстѣ съ шестьдесятъ пала въ Донѣ рѣчка Бетюкъ.

А ниже Бетюка верстѣ съ пятнадцать пала въ Донѣ, съ Нагайскія страны, рѣчка Серета.

А ниже Серета верстѣ съ сорокъ, съ Крымскія страны, пала въ Донѣ рѣчка Калитва черная.

А ниже *Калитвы* верстѣ съ двадцать пала въ *Донѣ*, съ *Нагайскія* страны, рѣчка *Мамонецъ*.

А съ *Крымскія* страны, ниже *Мамонца* верстѣ шридцать, пала въ *Донѣ* рѣчка *Баучаръ*.

А съ *Нагайскія* страны, ниже *Баучара* верстѣ съ двадцать, пала въ *Донѣ* рѣчка *Талучьева*.

А ниже *Талучьево* верстѣ съ десять, съ *Нагайскія* страны, пала въ *Донѣ* рѣчка *Песковатая*.

А ниже *Песковатая* верстѣ съ десять, съ *Нагайскія* страны, пала въ *Донѣ* рѣчка *Елань*.

А ниже рѣчки *Елани* верстѣ съ двадцать, съ *Нагайскія* страны, пала въ *Донѣ* рѣчка *Холеръ*; а рѣчка *Холеръ* вытекла отъ верха рѣки *Ланкододы*; а рѣчка *Ланкодода* пала въ рѣку въ *Суру*, а въ нее пала рѣчка *Огилы Колода*.

А съ правыя страны, отъ верха рѣки *Ломовой*, вытекла рѣчка и пала въ *Холеръ*, а *Ломова* впала въ рѣку въ *Мокшу*.

Въ рѣку же въ Холерѣ пала рѣка Сувола, а Сувола вытекла отъ верха рѣки Цны.

А на устьѣ рѣки Холра, на Дону, перевозъ Бродъ Татарской.

А выше Холра рѣки рѣка Бетюкъ, рѣка Талучьева, рѣка Сувола.

А шѣ рѣки вязались верховьемъ съ рѣкою Цною.

А рѣка Цна вытекла отъ града отъ Воронежа за сто десять верстѣ, и течетъ въ рѣку Мокшу: пропоку Мокши рѣки сто восемьдесятъ верстѣ; а Мокша пала въ Оку, ниже Касимова шридцать верстѣ.

А отъ устьѣ рѣки Холра до Воронежа пристра шридцать верстѣ.

А съ лѣвыя сѣраны, съ верху рѣки Холра, пала въ Холерѣ рѣка Сартаба.

А Сартаба вытекла - - - рѣки, пропоку Сартабы рѣки сто шридцать верстѣ.

А ниже Сартабы семдесятъ верстѣ пала въ Холерѣ рѣка Бурлукъ: пропоку двѣсти верстѣ.

А ниже Бурлука тридцать верстѣ пала въ Холерѣ рѣчка Кумыль.

А выше Холра рѣки, съ Крымскія страны, ниже Мамонца рѣки тридцать верстѣ, пала въ Донѣ рѣка Баучарѣ.

А рѣка Баучарѣ вытекла отъ Калмюскія дороги, отъ верха рѣки Андара и рѣки Валуйки: протоку рѣки Андара сто пятьдесятѣ верстѣ.

А ниже Холра рѣки, съ Нагайскія страны верстѣ съ тридцать, пала въ Донѣ рѣка Медвѣдица.

А Медвѣдица рѣка вытекла, двумя протоки, отъ Табалыка рѣки.

А въ Медвѣдицу пала рѣка Каирмыша, вытекла Каирмыша отъ рѣки отъ Волги, отъ верха Увѣши рѣчки.

А Увѣша рѣчка пала въ Волгу противъ града Саратова, выше городища Увѣшина.

А ниже Каирмыши пала въ Медвѣдицу рѣка Арчеда: протоку Арчеды сто тридцать верстѣ: протоку Каирмыша рѣки сто верстѣ, а рѣки Медвѣдицы протоку двѣсти двадцать верстѣ.

А въ Медвѣдицу съ правыя спраны пала рѣчка Войской.

А ниже Медвѣдицы девяносто верстѣ, съ Нагайскія спраны, пала рѣчка Иловка, а вытекла рѣчка Иловка за сто верстѣ, отъ рѣки отъ Волги, отъ верха рѣки Камышенки: протоку Иловки сто верстѣ.

А рѣка Камышенка пала въ Волгу, ниже рѣки Иловки пятьдесятѣ верстѣ.

А ниже Иловки пала въ Донъ рѣка Кешеня: протоку Кешени сто верстѣ, а рѣка Кешеня вытекла отъ Волги, отъ верха рѣчки Балыклеи, а Балыклея пала въ Волгу: протоку шестьдесятѣ верстѣ.

А ниже рѣки Кешени, пала въ Донъ рѣка Паншина, шечетѣ отъ той же рѣки Балыклеи: протоку семдесятѣ верстѣ.

А отъ усть рѣки Паншины, близко отъ Дона, вытекла рѣка Царица, и потекла къ рѣкѣ къ Волгѣ: пала въ Волгу противу Царицына острова; а на островѣ стоялъ Царицынъ градъ.

А ниже рѣки *Паншиной* пятьдесятъ верстѣ, съ правыя страны *Дона*, пали въ *Донъ* двѣ рѣчки, обѣ *Голубыя*: прошоку шѣхъ рѣчекъ пятьдесятъ верстѣ.

А ниже *Голубыхъ* двадцать верстѣ, съ *Нагайскія* страны, пала въ *Донъ* рѣчка *Карлова*: прошоку пятьдесятъ верстѣ; течетъ отъ рѣки отъ *Царицы*.

А ниже *Карловой*, съ *Нагайскія* страны, пала въ *Донъ* рѣчка *Царица*: прошоку сорокъ верстѣ; отъ *Карловой* до *Царицы* шридцать верстѣ.

А ниже *Царицы* двадцать верстѣ пала въ *Донъ* рѣчка *Камышенка*.

Ниже рѣчки *Камышенки* на двадцать верстѣ, выше *Аксенца* прошоку двѣ версты, пали въ *Донъ* двѣ рѣчки *Аксай*; а ниже шѣхъ рѣчекъ прошокъ *Аксенецъ*.

А выше прошока *Аксенца* сорокъ верстѣ, съ другія страны, пала въ *Донъ* рѣка *Чиръ*: вышекла близко *Дона*, отъ устья рѣки *Баучара*: прошоку рѣки *Чира* сто восемьдесятъ верстѣ.

А ниже прошока *Аксенца* пала въ *Донъ* рѣчка *Цыма*: прошоку шестидесятъ верстѣ.

А ниже Цылма двадцать верстѣ пала въ Донѣ рѣка Кумшайкѣ.

А ниже Кумшайка рѣки шестьдесятѣ верстѣ пала въ Донѣ рѣчка Талинка: протоку пятьдесятѣ верстѣ.

А ниже рѣчки Талинки сорокѣ верстѣ, съ Нагайскія страны, пала въ Донѣ рѣка Черной Салѣ, а вышекла съ верха горы Улки: протоку двадцать верстѣ.

А ниже Черного Салу пала въ Донѣ рѣка Сасыскаль: протоку триста верстѣ, отъ горы Улки; а отъ Черного Салу девяносто верстѣ.

А ниже Сасыскала рѣки сорокѣ верстѣ пала въ Донѣ рѣка Юрюксаль, изъ горы изъ Улки: протоку триста сорокѣ верстѣ.

А ниже Юрюксала тридцать верстѣ пала въ Донѣ противу Роздоровѣ Донецкихъ рѣка Манача: протоку Маначи рѣки чешыреста двадцать верстѣ. А рѣка Манача вышекла отъ Хвалимского моря, отъ езера Ясыбашѣ за семдесятѣ верстѣ, изъ горы Ташмура, изъ Солонцовѣ.

А гора Ташмурѣ отъ Астрахани пятнадцать верстѣ.

А съ верха рѣки *Манача* съ лѣвыя страны езеро; а въ шомъ езерѣ емлютъ соль Азовцы и Черкасы Пятигорскіе, и Казыева улуса Татарове.

А съ верха рѣки *Маначи* на низѣ сто пятьдесятъ верстѣ, съ правыя страны отъ горы *Улки*, пала въ *Маначу* рѣка *Кулчаклы*.

А съ другія страны пала въ *Маначу* рѣка *Калаузѣ*: протоку *Калауза* шриста восемь верстѣ.

А въ рѣку *Калаузѣ* пала съ лѣвыя страны рѣка *Алмалы*; а противъ ея съ правыя страны пала рѣчка *Алалы*.

А ниже *Алалы* палъ въ *Калаузѣ* истокъ изъ кладязя *Какунгырь*.

А по правой странѣ по тому истоку люди каменные болваны, прошивъ шоя соли; что емлютъ Азовцы.

А ниже *Калауза* рѣки пала въ рѣку *Маначу* рѣчка *Ергеликъ* большой: течетъ отъ рѣки отъ *Кубы*: протоку чешыреста пятьдесятъ верстѣ.

А ниже большого *Ергелика* пала въ *Маначу* рѣка *Ергеликъ* *Сасыкъ*, (по нашему *Гнилой*): протоку сто верстѣ.

А выше *Манахи* рѣки пала въ *Донѣ* рѣка *Донецъ Сѣверской*, съ *Крымскія* страны.

А ниже *Донца*, съ *Крымскія* страны, пала въ *Донѣ* рѣчка *Таузлова*; течетъ отъ *Миуса*: прошоку сорокъ верстѣ.

А ниже *Таузловой*, выше *Азова*, вытекъ изъ *Дона* протокъ *Мертвой Донецъ*, и палъ въ море, себѣ устьемъ.

А ниже *Мертваго Донца* рѣка *Донѣ* пала въ море подъ *Азовымъ*.

А градъ *Азовъ* на устьѣ *Дону* съ *лѣвья* страны.

Отъ *Азова* до *Переколи* верстѣ съ чотыреста.

А которыя рѣки въ *Азовское* море, съ *Московскія* страны, отъ устьѣ *Дона* до *Переколи* пали, и тѣ рѣки писаны въ книгѣ сей по *Калмiюской* дорогѣ, что писана отъ устьѣ *Боровой*.

А съ *Нагайскія* страны отъ *Азова* до устьѣ рѣки *Волги*, до *Хвалимскаго* моря, полемъ шестьсотъ верстѣ.

А ниже *Азова* до устьѣ *Дона*, пала въ море рѣка *Кугальникъ*: прошоку сто сем-

семдесятъ верстѣ.

А въ Кугальникѣ пала рѣка Жегер-
ликъ: прошоку семдесятъ верстѣ.

Отъ той рѣки пала въ море рѣч-
ка Княгинина вода: прошоку двѣсти
пятьдесятъ верстѣ.

Въ море же пала рѣка Ея.

Отъ рѣки Ей сто десять верстѣ
пала въ море рѣка Курла.

Отъ Курлы тридцать верстѣ па-
ла въ море рѣчка Кумака.

Отъ Кумаки пятьдесятъ верстѣ па-
ла въ море рѣчка, прозвище ей не о-
писано.

А отъ той рѣчки шестьдесятъ
верстѣ пала въ море рѣка Куба: про-
шоку Кубы шестьсотъ пятьдесятъ
верстѣ; вышекла изъ горѣ.

А отъ усть рѣки Кубы морскимъ
брегомъ, до морскія Гирлы, что про-
токъ изъ Азовскаго моря въ Черное мо-
ре, и до Кафы девяносто верстѣ.

А отъ Кафы, брегомъ, Чернымъ
моремъ до горы чепыреста шестьде-
сятъ верстѣ.

А пою же горою брегомъ морскимъ сто верстѣ.

И всего отъ Гирлы морскимъ брегомъ и горою пѣтьсотѣ шестьдесятѣ верстѣ.

А отъ Чернаго моря до верха рѣки Кубы прѣста верстѣ.

А въ рѣку Кубу пала рѣка Лаба изъ загорѣ, отъ Чернаго моря: тѣ горы и до Хвалимскаго моря.

А въ тѣхъ горахъ по Терку и по инымъ рѣкамъ Пятигорскіе Черкасы, и Кабарда, и Окохи, и Соки, и Кугени, и Мичкизы.

А промежъ рѣки Терка, и рѣки Кумы, и иныхъ рѣкъ.

А по Хвалимскому морю Грузинская и Иверская земля, и Ширванъ, и Шамаха.

А отъ рѣки Кубы, отъ горъ къ Черному морю и къ Азовскому морю, и до верхъ рѣки Маначи отъ тѣхъ горъ все кочевье Малыхъ Нагаевъ, Казыева улуса.

А отъ верха рѣки Кубы изъ горъ вытекла рѣка Кума, и пошкля къ
Хвалим-

Хвалимскому морю, отъ Терка семдесятъ верстъ, въ ровень съ рѣкою Теркомъ.

А въ Куму пала рѣчка Доузловъ, а другая рѣчка Бибала; а рѣка Кума пошекла двумя протоки изъ одной рѣки; а протоку двѣсти пятьдесятъ верстъ, и пошекли обѣ Кумы рѣки въ землю.

Отъ Хвалимскаго моря отъ проливовъ и усть рѣки Терка сто двадцать верстъ.

А на полуденной странѣ за горами, отъ Чернаго моря отъ горъ за сто верстъ, вытекла рѣка Кура, и пошекла къ Хвалимскому морю. А изъ Куры съ лѣвыя страны вытекла рѣка Терекъ, и пошекла въ горы, а изъ горъ пала въ Хвалимское море, отъ Астрахани четыреста верстъ.

А ниже Терка рѣки рѣка Кура пала въ Хвалимское море.

А на усть рѣки Куры, съ лѣвыя страны, у Хвалимскаго моря градъ Салаянъ, отъ града отъ Шамахи пятьдесятъ верстъ.

А по правой странѣ рѣки *Куры*,
ниже *Терека*, пала въ *Куру* рѣка *Лариша*:
прошoku *Лариша* рѣки девяно-
сто верстѣ. А выше той рѣки на
Куру градъ *Тифлисъ*.

А противу *Тифлиса* града, за рѣ-
кою за *Курою*, въ горахъ два града,
а подписи тѣмъ городамъ въ старомъ
чертежѣ нѣтъ.

А ниже *Лариша* рѣки девять верстѣ
пала въ *Курю* съ полудни рѣка.

На рѣкѣ *Ларишѣ*, отъ *Куры* верстѣ
съ двадцать градъ *Ачекала*, а на дру-
гой странѣ градъ *Шюнкюръ*.

А ниже *Шюнкюра* шестьдесятѣ
верстѣ пала въ *Курю* рѣка, а на ней
отъ *Куры* десяти верстѣ *Кгенжа* градъ.

А ниже того града десять верстѣ
на *Куру* градъ *Карабасъ*.

А ниже *Карабаса* градъ *Бирде*: про-
тиву того за рѣкою за *Курою* десяти
верстѣ градъ *Ерень*, а изъ того те-
четъ въ *Курю* истокъ.

А противу града *Кгенжа* пала въ
Курю рѣка *Лабанъ*, течетъ изъ горъ.

А съ верха рѣки Лабана прошоку тридцать верстѣ; а на немѣ градѣ, Крымѣ; а ниже Крыма рѣка Лабанѣ: потекла середѣ города: прошоку снѣ десять верстѣ. На рѣкѣ на Лобани градѣ Заемѣ: подѣ градомѣ подѣ Заемомѣ изѣ горѣ палѣ ручей.

А отѣ Заема града сорокѣ верстѣ рѣка Лабанѣ, пала вѣ рѣку вѣ Куру.

А ниже рѣки Лабани тридцать верстѣ пала вѣ Куру рѣка: прошоку снѣ верстѣ; а на ней отѣ верха двадцать верстѣ градѣ Кабала, а отѣ моря томѣ градѣ пятьдесятѣ верстѣ; а ниже того на той же рѣкѣ градѣ Акташѣ.

А ниже Акташа сорокѣ верстѣ на Курѣ градѣ Кгенянѣ.

А ниже той рѣки тридцать верстѣ пала съ лѣвыя страны рѣка, а на ней градѣ Шамаха.

А ниже Шамахи пятьдесятѣ верстѣ, на устьѣ рѣки Куры, градѣ Салянѣ.

А отѣ Саляна тридцать верстѣ градѣ Бака, на брегу вѣ губѣ Хвалимского моря.

А отъ Баки града пятьдесятъ верстъ,
а отъ Шамахи сорокъ верстъ, градъ
Мюшкюръ: отъ моря Мюшкюръ десять
верстъ.

А отъ Мюшкюра двадцать верстъ
Шаранъ.

А отъ Шарана пятьдесятъ верстъ,
у моря на берегу градъ Дербентъ (Же-
лѣзные врата шоже), а по Турски Те-
миръ Кале.

А отъ Дербента восемьдесятъ
верстъ, межъ горъ, у Хвалимского мо-
ря городище Торки.

А Торки отъ рѣки Коисы прямо
двадцать верстъ; а Коиса рѣка по-
зади Торковъ отъ Терка, а отъ усть
Коисы рѣки Торки сорокъ верстъ. А
Коиса рѣка вытекла изъ горъ изъ Ивер-
скія земли.

А отъ Торковъ до усть Терка до
Тюменскаго града сто восемьдесятъ
верстъ.

А отъ Тюменскаго града до Астра-
хани чetyреста верстъ.

А отъ усть рѣки Куры двѣсти
пятьдесятъ верстъ. Съ полуденная
страны

страны Хвалимского моря Гилянъ.

А до *Мидіи* отъ устья рѣки *Куры*
сѣдмь сотъ пятьдесятъ верстѣ.

[illegible]

РОСПИСЬ РѢКЪ ТЕРКУ.

Рѣка Терекъ пошекла изъ рѣки изъ
Курь, въ ночь горы.

А на низѣ по Терку, съ лѣвыя спра-
ны рѣки Терки, Кабарда.

А въ Кабардѣ пала изъ горъ въ Терекъ рѣка Арданъ: протоку пятьдесятъ верстѣ.

А отъ верха отъ Терка, отъ рѣки
Куры, до Кабарды, до Ардана рѣки, сто
верстѣ; пала въ Терекъ рѣка Агеръ.

А ниже Агера пала въ Терекъ рѣка
Урюхъ, ошѣ Агера двадцать верстѣ.

А ниже Урюха рѣки пала въ Терекъ рѣка Кызыль, отъ Урюха двадцать верстѣ.

А въ низѣ по Терку рѣкѣ шестьдесятъ верстѣ; а въ верхѣ по шѣмъ рѣкамъ до Горна пятьдесятъ верстѣ.

А отъ Кабарды, отъ Кызъ рѣки въ низъ Теркомъ рѣкою, до усть рѣки Бѣлыя, шестьдесятъ верстѣ: пропоку рѣки Бѣлыя двадцать верстѣ.

А въ рѣку въ Бѣлыю пала рѣка Черемъ, а ниже Черемъ рѣки двадцать верстѣ рѣка Баксанъ Меньшой

А ниже, другая рѣка Баксанъ Средній, двадцать верстѣ.

А ниже Баксана рѣки рѣка Палкъ двадцать верстѣ; а сошлись тѣ четыре рѣки всѣ въ одно мѣсто, и отъ того потекла одна рѣка Бѣлыя: а по тѣмъ рѣкамъ земля Пятигорскихъ Черкасѣ.

А пропоку тѣхъ рѣкъ съ верха до Терка девяносто верстѣ.

А ниже Бѣлыя рѣки рѣкою Теркомъ, съ правыя страны, пала въ рѣку въ Терекъ рѣка Курла.

А ниже Курлы рѣки двадцать верстѣ палъ въ Терекъ, съ правыя страны, кладязь Горячій.

А ниже того кладязя сорокъ верстѣ палъ въ Терекъ другій кладязь Горячій.

А ниже кладязя Горячаго пала въ Терекъ рѣка Сунша. А

А въ Суншу рѣку пала рѣка Бѣлая, да рѣка Быстрая.

А отъ верха до усть рѣки Сунши двѣсти верстѣ, а рѣкою и больше.

А противъ усть рѣки Сунши, на другой странѣ Терка, Острогъ.

А отъ Острога въ низъ, по Терку сто семьдесятъ верстѣ, пошекъ изъ рѣки Терка къ морю прошокъ Вспольная Быстрая, и палъ въ морской проливъ: прешока до морскаго пролива сто верстѣ.

А ниже Быстрыя двадцать верстѣ пошекла протокомъ рѣка Тюменка: прешока до Хвалинскаго моря Тюменки рѣки сто тридцать верстѣ.

А изъ Тюменки рѣки вышекла рѣка Заплавная, и шекла осмьдесятъ верстѣ, и пала Заплавная опять въ Тюменку. А на усть рѣки Тюменки городъ Тюменской.

А ниже Тюмени прешока Терекъ, пала рѣка Терекъ отъ Тюмени въ море тридцать верстѣ.

А изъ Терка съ лѣвья страны прешока Подстелная Быстрая; а изъ него

потекъ прошокъ Кызла, и палъ опяшъ
въ Быструю же.

А промежъ протока Терка, и про-
тока Кызла, палъ прошокъ, изъ Терка
же въ море, Брянцовъ.

А изъ Брянцова протока шечешъ
въ Терекъ прошокъ Лялушкинъ.

А отъ усть Терка до усть прошо-
ка Брянцова шестьдесятъ верстъ.

А отъ Брянцова до Подстелнаго
протока сорокъ верстъ.

А отъ усть Подстелной сто шид-
цать верстъ до Пяти кладязей: а Пять
кладязей отъ езера, отъ морскаго про-
лива Тереузени, шидцать верстъ.

Отъ Терка же рѣки, отъ острога до
Пятигорскихъ Черкасъ девяносто
верстъ; а противу Острога и Пяти-
горскихъ Черкасъ, до рѣки до Кумы
девяносто верстъ.

А по рѣкѣ по Кумѣ съ правы
страны семь мечешей Ташарскихъ:
Можаровъ Юртъ, да мечешъ по другой
странѣ рѣки Кумы Аракъ Кешенъ.

Отъ Терка же отъ острога сто
верстъ, за рѣкою Кумою, мечешъ Айсъ
Ахметъ.

Отъ

Отъ Тюменскаго града къ Астрахани до верха Терезени, морскаго пролива, двѣсти пятьдесятъ верстѣ.

А отъ Терезени до Мочака, до Бѣлаго езера, сто двадцать верстѣ.

А отъ Бѣлаго езера до Ясыбашъ езера сто двадцать верстѣ.

А отъ Ясыбашъ до другаго Бѣлаго езера пятьдесятъ верстѣ.

А отъ Бѣлаго езера до Башсызъ езера осмьдесятъ верстѣ.

А отъ верха Башсызъ езера до Астрахани сто верстѣ.

А отъ Астрахани въ низъ Волгою рѣкою до Ближня Соли седмьдесятъ верстѣ; а до Дальня Соли отъ Астрахани сто верстѣ.

А до горы до Улки отъ Астрахани шриста верстѣ.

А съ воспока подлѣ Улки горы проходили воды, истоки нешекуще и езера, а съ другія страны изъ горы Улки вышекли рѣки, и пали тѣ рѣки въ рѣку Донъ выше Азова; а Азовъ отъ Улки горы шриста верстѣ.

Яика до тысячи пятидесяти верстѣ.

А съ верха рѣки Яика пала въ Яикъ рѣка Юрюкъ Самаръ, по нашему Рѣзая : протока триста пятьдесятѣ верстѣ, пала въ Яикъ противу Аралтоу вы горы съ правыя страны.

Съ правыя же страны, ниже Юрюкъ Самара рѣки, пала въ Яикъ Трюгунъ Сакмаръ рѣка : протоку Трюгуна Сакмара сто верстѣ.

А ниже шестьдесятѣ верстѣ пала въ Яикъ Салмышъ Сакмаръ рѣка.

А ниже Салмышъ Сакмара рѣки сто верстѣ, пала въ Яикъ Дюдгиль рѣка ; а ниже пятьдесятѣ верстѣ другая Дюдгиль рѣка.

А ниже шестьдесятѣ верстѣ третія Дюдгиль рѣка : вышняго Дюдгила протока семьдесятѣ верстѣ, а нижняго Дюдгила протока сто девяносто верстѣ.

А ниже Дюдгила тридцать верстѣ пала въ Яикъ рѣчка; а ниже той рѣчки пали двѣ рѣчки, а всѣ три однимъ прозваніемъ Ишсуркы.

А ниже тѣхъ рѣчекъ тридцати верстѣ пали въ Яикъ три рѣчки однимъ прозваніемъ Дузча.

А прошиву тѣхъ рѣчекъ, съ лѣвыя страны Яика, пала въ Яикъ Измѣ рѣка.

А выше Измѣ рѣки, по конецъ Аралтовы горы, пала въ Яикъ рѣка Воръ изъ горы Урака; изъ той же горы вышела рѣка Иртызь, и пала въ Езеро Акбалышъ.

А прошиву той рѣки въ то же езеро пала рѣка Саукъ, а въ рѣку Саукъ Бозынъ Гинчалъ Илгенъ рѣка; съ лѣвыя страны въ то же езеро пала Юрюкъ Иртызь.

А прошиву тѣхъ рѣкъ, и Хвалимскаго моря, съ горою Юрюкомъ пески Аракомъ, да пески Паракумъ, да пески Борсукъ Кумъ; изъ той же горы пошла рѣка Гемъ.

А въ Гемъ рѣку, съ правыя страны, пала рѣка Темерису; а Гемъ рѣка, не дошедъ до Хвалимскаго моря двадцать верстѣ, пала въ езеро.

А съ правыя страны тѣми рѣки Кайнаръ Сакгызъ рѣка, отъ Гема рѣки пятьдесятъ верстѣ, устьемъ вровень
отъ

отѣ моря пала въ иное езеро: протока
Каинярѣ Сакгызѣ рѣки двѣсти верстѣ.

А съ лѣвыя страны, ниже Вора
рѣки чешыреста двадцать верстѣ, па-
ли въ Яикѣ три рѣчки безѣ прозванія,
а межѣ ихѣ по Яику девяносто верстѣ.

А ниже тѣхѣ рѣкѣ, пятьдесятѣ
верстѣ, пала въ Яикѣ съ лѣвыя страны
Илезѣ рѣка; ниже горы Тустеби, по на-
шему та гора Соляная: ломающѣ въ
ней соль.

А на устьѣ стоя рѣки островѣ Колѣ
Яикѣ.

А промежѣ тѣхѣ протоковѣ, и рѣки
Яика, на островѣ Казачій городокѣ.

А Илезѣ рѣка вытекла за горою
Урукѣ, а верховьемѣ вязалася ша рѣка
съ рѣкою Темиромѣ: вытекла прѣмѣ
пропоки.

А въ Илезѣ рѣку, за шестьдесятѣ
верстѣ отѣ устья, съ лѣвыя страны
пала Сунгурлукѣ рѣка; а противѣ горы
Тузѣ-Тевѣ, выше Сунгурлука вытекла
рѣка Оиль, и не дошедѣ рѣкѣ Яика
пала въ землю: а на устьѣ стоя рѣки
около пятидесяти езерѣ Карагуль, по

нашему Черныя езера.

А промежь Сунгурлука и Оиля пали двѣ рѣки въ землю: рѣка Аслуга, и Кудей. А тѣ обѣ рѣки вытекли изъ горы, а горѣ прозваніе не описано, а по той горѣ лѣсъ.

А противу Оиля рѣки, тридцать верстѣ отъ Яика, гора Индербъ, а подъ тою горою езеро, а въ немъ соль какъ ледъ.

А противу той горы на рѣкѣ Яикѣ, съ лѣвыя страны, лѣсъ.

А отъ той горы, въ низѣ рѣкою Яикомъ до Баксана, протока пятьдесятѣ верстѣ: протока Баксана шестьдесятѣ верстѣ.

Да изъ Яика же рѣки, съ лѣвыя страны, выше острова Сорочика двадцать пять верстѣ, потекъ въ море протокъ Савайлы: протока его до моря семьдесятѣ верстѣ.

А моремъ отъ усть Яика до усть того протока двадцать пять верстѣ.

А отъ усть Яика рѣки, берегомъ морскимъ на востокъ къ Юргенской землѣ, противу устья рѣки Киняръ-Сая-
гызъ.

ызыъ, до конца Хвалимскаго моря двѣсти верстѣ.

А всего отъ Астрахани Хвалимскимъ моремъ, вдоль до Юргенской земли, тысяча двѣсти верстѣ. А поперегъ Хвалимскимъ моремъ, отъ усть рѣки Яика, до Кизылбашской земли осмьсошъ верстѣ.

А отъ усть рѣки Киняръ Сакгызыъ не описано.

А отъ Хвалимскаго моря до Синяго моря, на лѣшній солнечный восходъ прямо, двѣсти пятьдесятъ верстѣ.

А Синимъ моремъ до усть рѣки Сыра двѣсти пятьдесятъ верстѣ, а поперегъ Синимъ моремъ шестьдесятъ верстѣ. А въ Синемъ морѣ вода солона. Изъ Синяго моря вытекла рѣка Аргазыъ, и. пошла во Хвалимское море: протока Аргазы рѣки тысяча шестьдесятъ верстѣ. А отъ Синяго моря триста верстѣ Урукъ гора: вдоль Урукъ горы девяносто верстѣ. А изъ горы пошекли при рѣки: рѣка Воръ, течетъ въ рѣку въ Яикъ, въ ношъ; рѣка Иргызыъ, течетъ въ озеро Акбашъ,

на востокъ; рѣка Гемь, течетъ на под-
день ко Хвалимскому морю, и пала не
дошедъ до моря въ езеро.

А къ Синему морю, отъ Иргызь рѣ-
ки осмьнадцать верстъ, пески Барсу-
Кумъ, поперегъ тѣхъ песковъ двадцать
пять верстъ; да пески Кара-кумъ отъ
Синяго моря двѣси верстъ. Пески
Кара-кумъ вдоль двѣси пятьдесятъ
верстъ, а поперегъ сто тридцать
верстъ. А тѣ пески прилегли къ Си-
нему морю къ берегу.

А въ Синее море къ востоку пала
рѣка Сырь; а въ Сырь рѣку пала рѣка
Кендерликъ; а рѣка Кендерликъ вытекла
изъ Улутовой горы двумя протоки.

А отъ горы протока Кендерлика
рѣки триста тридцать верстъ; дру-
гая рѣка Кендерликъ, изъ шое же рѣки,
пала въ рѣку Сарсу.

А рѣка Сарса пала въ езеро, не до-
шедъ до Сыра рѣки, отъ устья рѣки
Кендерлика сто пятьдесятъ верстъ, а
отъ Карачатовой горы за семьдесятъ
верстъ. А вдоль Карачатовой горы двѣ-
сти пятьдесятъ верстъ: а отъ Сыра
рѣки

рѣки та гора осмѣдесѣтъ верстѣ.

А отъ усть рѣки Кендерлика сто пятьдесѣтъ верстѣ, съ лѣвыя страны рѣки Сыра, градъ Сунакъ, противу Карачатовой горы. А промежъ езера Акбашлы, и рѣки Сукъ, и езера Анколъ, и рѣки Зеленчика, и рѣки Кендерлика, и рѣки Сарсы, и песковъ Каракумъ, на тѣхъ мѣстахъ, на шести стахъ верстахъ, кочевье Казацкія орды.

На рѣкѣ же на Сарсѣ, отъ Сунака града девѣносто верстѣ, градъ Ясырванъ.

А отъ Ясырвана града сто верстѣ, градъ Тюркустанъ, отъ Сыра рѣки двадцѣть верстѣ.

А отъ Тюркустана сто сорокъ верстѣ, на рѣкѣ на Сырѣ, градъ Арканъ.

А отъ Аркана шестъдесѣтъ верстѣ, на полуденной странѣ, градъ Янкурганъ, отъ Сыра рѣки десять верстѣ.

А отъ Янкургана седмъдесѣтъ верстѣ Акнурганъ градъ.

А отъ Акнургана сто десять верстѣ градъ Саирянмъ, отъ рѣки двадцѣть верстѣ.

А отъ Саирянма сто шестъдесѣтъ верстѣ,

верстѣ, съ ночныя страны рѣки Сыра, градъ Такшурѣ, отъ рѣки Сыра тридцать верстѣ.

А съ полуденныя страны, противу Такшурѣ града, прилегла къ Сыру рѣка гора Вдонѣ: вдоль по горѣ сто тридцать верстѣ.

А отъ той горы двѣсти верстѣ Карабасѣ гора: вдоль Карабасомѣ горѣ чешыреста верстѣ; а на горѣ Карабасѣ градъ, а подписи тому граду въ сѣромѣ чертежѣ испортились: не знашѣ. А отъ Сыра рѣки томѣ градъ на полдень чешыреста верстѣ.

А отъ того града по горѣ ко граду Бухару.

А къ Бухару граду, и во всю землю Бухарскую, изъ Сыра рѣки разведены воды по пашнямѣ, для того что тамѣ безводно.

А противу града Бухара, сто семьдесятѣ верстѣ потекла рѣка изъ езера Угусѣ, по нашему Быкъ, въ Хвалимское море: протоку тысяча верстѣ.

А на рѣкѣ на Угусѣ градъ Каганѣ, живешѣ въ немѣ Юргенскаго Царя братѣ.

А отъ Кагана града двѣсти двадцать верстѣ , къ Хвалимскому морю , градъ Юргенчъ , отъ рѣки Арзаза пятьдесять верстѣ ; а отъ Хвалимскаго моря чetyреста верстѣ . А водѣ подѣ нимѣ , ни рѣкѣ ни езерѣ , въ чершежѣ не написано.



КРЫМСКАЯ ОРДА.

Крымская орда промежъ моря Азовскаго и моря Чернаго: море Черное обтекло съ полудня и отъ запада , а другое Азовское море обтекло съ полунощи и къ востоку и съ полудня.

А отъ Крымскія орды Чернымъ моремъ , отъ Корсуни за Черное море въ Турскую землю , прямо на полдень двѣсти сорокъ верстѣ , до другаго берега Чернаго моря.

А въ море Черное пала рѣка Сангарисъ; а въ Сангарисъ рѣку пала рѣка Гамусъ. А Сангариса рѣки протока осьмьдесятъ верстѣ , а рѣки Гамуса протока сорокъ верстѣ.

А отъ Сангариса рѣки тридцать
верстѣ, у Чернаго моря, градъ Касленъ.

А отъ Каслена сто верстѣ градъ
Халкидонъ, стоишь ко берегу Чернаго
моря.

А отъ Халкидона до Константино-
поля: промежь ими прошло гирло мор-
ское, изъ Бѣлаго въ Черное море. А по
старому чертежу отъ Халкидона до
Константинополя пятнадцать верстѣ.
А Константинополь стоишь ко берегу
Бѣлаго моря. А Крымская орда писа-
на въ книгѣ сей дорогою Муравскимъ
шляхомъ, и Азовскаго моря рѣки.



РѢКА ДНѢПРЪ.

Вышла рѣка Днѣпръ отъ Бѣлыя рѣ-
ки за сорокъ верстѣ, а пала въ Чер-
ное море, въ проливъ морской Имень,
отъ Переколи верстѣ съ семьдесятѣ, а
отъ Козлева верстѣ съ сорокъ.

А которые грады по Днѣпру сто-
яшъ, и къ тѣмъ городамъ дорога:

Отъ

Отъ царствующаго града *Москвы* до *Можайска* девяносто верстѣ. Градъ *Можайскъ* стоитъ на рѣкѣ на *Москвѣ*, на правомъ берегѣ.

А отъ *Можайска* осмьдесятѣ верстѣ до *Вязмы*; а промежъ *Можайска* и *Вязмы* село *Царевс-Займище*.

А градъ *Вязма* стоитъ на рѣкѣ на *Вязмѣ*; а *Вязма* вышекла выше града двадцать верстѣ, и пала въ рѣку *Днѣпръ*, отъ *Вязмы* тридцать верстѣ.

А отъ *Вязмы* до *Дорогобужа* осмьдесятѣ верстѣ: *Дорогобужъ* стоитъ на рѣкѣ на *Днѣпрѣ*.

А *Днѣпръ* рѣка печетъ изо мха изъ болоша; а въ верху *Днѣпра* монастырь по лѣвой спранѣ, отъ *Вязмы* шестьдесятѣ верстѣ; и потекла рѣка *Днѣпръ* подъ *Дорогобужъ*; а градъ *Дорогобужъ* на лѣвомъ берегѣ.

А изъ подъ *Дорогобужа* рѣка *Днѣпръ* потекла подъ *Смоленскъ*; а отъ *Дорогобужа* до *Смоленска* осмьдесятѣ верстѣ.

А изъ подъ *Смоленска* рѣка *Днѣпръ* потекла подъ *Дубровку*, а *Дубровка* стоитъ на *Днѣпрѣ*, на правомъ берегѣ:
отъ

отъ Смоленска до Дубровки девяносто
верстѣ.

А отъ Смоленска, съ правыя стра-
ны шриццать верстѣ, пала въ Днѣпръ
рѣчка Катыня; а отъ Катыни шри-
ццать верстѣ пала рѣчка Гусиная.

Отъ той рѣчки пала въ Днѣпръ
рѣчка Скороносная, а отъ Скороносной
двадцать верстѣ рѣчка Ухия; а съ
лѣвыя страны отъ Смоленска пала въ
Днѣпръ рѣчка Лубна, а ниже рѣчки
Лубны, отъ Смоленска двадцать верстѣ,
пала въ Днѣпръ рѣчка Ухия.

А ниже Ухини семь верстѣ пала
въ Днѣпръ рѣчка Рожна.

А ниже Рожны десять верстѣ па-
ла рѣчка Встесная.

А ниже Встесныя двадцать верстѣ
пала рѣчка Лосменная.

А ниже Лосменныя рѣчка Лулогола,
пала въ рѣку Мерею.

А выше Мереи пала въ Лулоголу
рѣчка Иватка.

А Мерея, ниже Лосменныя шриццать
верстѣ, пала въ Днѣпръ.

А ниже Мѣри рѣчка Рвенка, пала въ Днѣпръ; а ниже той рѣчки рѣчка Росана.

А ниже Росаны на Днѣпръ градъ Дубровна.

А ниже града Дубровны пала рѣчка Кролизна.

А съ правыя страны Днѣпра, ниже Дубровны, пала въ Днѣпръ рѣчка Боранскъ, выше града Боранска двадцать пять верстъ.

А ниже Боранска двадцать верстъ, на Днѣпръ градъ Колысъ.

А ниже Колыса съ лѣвыя страны на Днѣпръ, двадцать верстъ, градъ Шкловъ.

А ниже Шклова пятьдесятъ верстъ, на Днѣпръ градъ Могилевъ.

А ниже Могилева сорокъ верстъ, градъ Быховъ.

А ниже Быхова семьдесятъ верстъ, градъ Быховъ нижней.

А ниже тридцать верстъ, градъ Рѣчица.

А ниже Рѣчицы двѣсти пятьдесятъ верстъ, пала въ Днѣпръ рѣчка
е Сожа;

Сожа; а вышекла рѣка Сожа отъ Смоленска близко отъ Днѣпра рѣки, а съ верху въ Сожу рѣку пала рѣка Остря, отъ Смоленска сто верстѣ: прошоку Остря сто сорокъ верстѣ. А верхъ рѣки Остря отъ Смоленска градъ Рославль, а Рославль отъ Смоленска и отъ Дорогобужа сто приидцать верстѣ.

Въ рѣку же Сожу пала рѣка Вехра, а Вехра рѣка вышекла съ верху межъ двухъ рѣчекъ, Ухини да Жорны, а отъ Смоленска двадцать верстѣ, и пала ниже града Кричева, въ рѣку въ Сожу жѣ.

А на Вехрѣ рѣкѣ градъ Мстиславль, отъ Смоленска до Мстиславля восемьдесятъ верстѣ.

А отъ Мстиславля до Кричева нашой же Вехрѣ сорокъ верстѣ.

А въ рѣку Вехру съ правыя strany, пала рѣка Городня: прошоку Городни сорокъ верстѣ, а отъ Мстиславля приидцать верстѣ.

А ниже рѣки Городни пятнадцать верстѣ, пала рѣка Лутня: прошоку рѣки Лутни сорокъ верстѣ.

Въ рѣку же Сожу, ниже града Кричева тридцать верстѣ, пала рѣка Проласть; а рѣка Проласть вытекла противѣ града Шклова: отъ рѣки отъ Днѣпра протоку сто верстѣ, а на правой сторонѣ съ верхѣ рѣки Прола-сти градъ Радомль. Отъ Смоленска до Радомля сто десять верстѣ, а отъ Могилева до Радомля тридцать верстѣ; отъ Шклова тридцать же верстѣ, отъ Мстиславля пятьдесятѣ верстѣ.

А ниже Кричева шестьдесятѣ верстѣ на рѣкѣ на Сожѣ градъ Пролойскъ съ правыя сираны рѣки.

А противѣ Пролойска, отъ Пролойска восемьдесятѣ верстѣ градъ Рославль, а градъ Рославль отъ Серлейска сто со-рокѣ верстѣ.

А ниже Пролойска, на рѣкѣ на Со-жѣ жѣ, шестьдесятѣ верстѣ, градъ Чи-черской, а ниже Чичерска сто двад-цать верстѣ, на Сожѣ жѣ градъ Гомой; а выше града Гомья двадцать верстѣ, пала рѣка Илуть, а вытекла рѣка И-луть отъ Стародуба; протоку рѣки И-луть сто тридцать верстѣ.

А отъ Гомья восемьдесятъ верстѣ
на Илутѣ градъ Полова гора.

А ниже Гомья, сто восемьдесятъ
верстѣ, пала въ Днѣпръ рѣка Сожа а
выше устья Сожи рѣки двадцать
верстѣ, на Днѣпръ градъ, а подписи
нѣтъ.

А ниже рѣки сорокъ верстѣ, пала
съ лѣвыя страны въ Днѣпръ рѣка
Десна.

А рѣка Десна вытекла отъ Доро-
гобужа верхомъ миновала съ рѣкою
съ Угрою.

Отъ Дорогобужа Десна потекла за
тридцать верстѣ, а въ низъ по Деснѣ
десять верстѣ городище Елна.

А ниже Елены тридцать верстѣ
на Угрѣ городище Зрево, отъ Десны
десять верстѣ.

А Угра рѣка вытекла пять верстѣ
отъ Десны, и пала Угра рѣка въ рѣку
Оку, выше Колуги семь верстѣ.

На Угрѣ рѣкѣ отъ Колуги трид-
цать верстѣ село Товарково.

РѢКА ДЕСНА.

А рѣка Десна потекла на полдни ко граду къ Рословлю, и не дошедъ двадцать верстъ до Рословля, и поворотила на востокъ на зимней: текла восемьдесятъ верстъ, и поворотила на полдень; текла сто верстъ до Брянска.

А Брянскъ градъ на правомъ берегу рѣки Десны, а отъ Брянска до Рословля сто тридцать верстъ.

Отъ Брянскажъ до Козельска сто верстъ; Козельскъ стоитъ на рѣкѣ на Жиздрѣ.

А отъ Козельска до Лихвина и до Перемышля тридцать верстъ, а отъ Лихвина до Колуги сорокъ верстъ.

Отъ Козельска до Бѣлева тридцать верстъ.

Отъ Козельска до Болхова семьдесятъ верстъ.

А рѣка Жиздра потекла отъ рѣки отъ Десны, и пала въ Оку, выше Перемышля четыре версты.

Отъ Брянска шестьдесятъ верстъ Карачевъ.

А отъ Карачева шестидесятъ верстъ
Орелъ.

Отъ Карачева жъ седмидесятъ верстъ
Болховъ.

А отъ Болхова сорокъ верстъ Бѣ-
левъ.

А отъ Бѣлева тридцать верстъ до
Лихвина.

Отъ Орла тридцать верстъ до
Кромъ.

А отъ Кромъ сто двадцать верстъ
до Курска.

А Карачевъ градъ споймъ на рѣкѣ
на Снѣжету.

А Снѣжетъ рѣка вытекла изъ подъ
Свинныя дороги, и пала въ Десну рѣку
противъ Брянска выше посаду.

А Свиная дорога отъ Рыльска до
Болхова. А пою Свиною дорогою пере-
хаживали Бѣлогородскіе Ташарове на
Рыльскія и на Карачевскія и на Болхов-
скія и на Орловскія мѣста, Банай мурза,
какъ Польскихъ градовъ не было: а
прихаживали на Свиную дорогу изъ
Бакаева шляху; а Бакаевъ шляхъ отъ
Муравскаго шляху верстъ съ сорокъ къ
Днѣпру.

А на Семи Ташарове перелазили
Сеиь рѣку, ниже Курска сорокѣ верстѣ,
подѣ Городецкимѣ городищемѣ, и на
шомѣ Ташарскомѣ перевозѣ нынѣ де-
ревни Рыльскаго уѣзда, а спорожа ошѣ
Ташарѣ на Городецкомѣ городищѣ сто-
ишѣ изѣ Курска.

А ниже Брянска на Деснѣ шесть-
десяти верстѣ градѣ Трубческѣ.

А ошѣ Трубческа шриццати пять
верстѣ градѣ Почелѣ.

А ошѣ Брянска седмьдесяти верстѣ
до Почела.

А ошѣ Почела седмьдесяти верстѣ,
градѣ Полова гора на рѣкѣ на Илутѣ.

А Почелѣ градѣ стоишѣ на рѣкѣ
на Судости, а рѣка Судость печешѣ
ошѣ Рословля, и пала вѣ Десну ниже
Почела.

А рѣка Илуть, что подѣ градомѣ
подѣ Половою горою, печешѣ ошѣ Ста-
родуба, и пала вѣ рѣку Сожу выше гра-
да Гомѣ двадцати верстѣ.

А ошѣ Почела до Стародуба шесть-
десяти верстѣ, а Стародубѣ стоишѣ у
родника кладязя, а рѣки подѣ нимѣ
вѣшѣ.

А ниже Почела шридцать верстѣ
противѣ Стародуба на рѣкѣ на Судо-
сти городище Радогощѣ.

А рѣка Судость вышекла выше
Трубческа шридцать верстѣ, и пала въ
Десну, ниже Трубческа пятьдесятѣ верстѣ.

А ниже Трубческа девяносто верстѣ,
на Деснѣ Новгородкѣ Сѣверской, на пра-
вой странѣ Десны рѣки.

А въ Десну рѣку съ лѣвыя strany
ниже Трубческа, пала рѣка Неруса, а
въ Нерусу рѣку пала рѣка Навля.

А отѣ Новгородка до Путивля
седьдесятѣ верстѣ.

А до Рыльска отѣ Новгородка сто
двадцать верстѣ.

А Путивль и Рыльскѣ на рѣкѣ на
Семи, а ниже городка въ Десну пала
рѣка Семь: отѣ Новгородка седьдесятѣ
верстѣ.

А рѣка Десна отѣ устья рѣки Семи
шекла восемьдесятѣ пять верстѣ до
Чернигова.

А градѣ Черниговѣ стоить на рѣкѣ
на Стрижени, отѣ Десны три версты.

А отъ Чернигова шестьдесятъ верстѣ въ низъ по Деснѣ на лѣвой странѣ градъ Остръ, а подъ нимъ пала въ Десну рѣка Остръ; а рѣка Остръ вытекла изъ подъ Городища изъ подъ Бѣлыя Вежи, отъ верху рѣки Удая.

Отъ Чернигова жѣ въ низъ по Деснѣ шестьдесятъ верстѣ городъ Моромескъ, отъ Десны пять верстѣ, стоишь въ бору; а подъ нимъ и около его озеро противъ города Остря, отъ Остря семь верстѣ.

А ниже шестьдесятъ верстѣ рѣка Десна пала въ рѣку въ Днѣпръ, выше Кіева полтретьи версты.

Въ рѣку въ Десну, ниже Путивля семьдесятъ верстѣ, пала рѣка Семь; течетъ изъ подъ Рыльска и изъ подъ Путивля.

А рѣка Семь вытекла изъ Пузацкаго лѣсу, изъ подъ Муравской дороги, отъ верху рѣки Оскола и отъ верху Оскольца; а промежъ ихъ верховье черезъ Пузацкой лѣсъ, лежитъ дорога изъ Крыму въ Русь, Муравской шляхъ мимо Ливны.

А въ рѣку Семь съ лѣвыя страны, ниже Муравскаго шляху верстѣ съ десять, пала Семица рѣка Донецкая, а вытекла отъ верхѣ Донца сѣверскаго; шечетѣ черезъ Муравской шляхѣ.

А выше Семицы Донецкія, пала въ Семь Семица Котлубанская.

А Семь Котлубанская вытекла отъ верху Корени и Корочи, и изъ подѣ Изюмскаго шляху прошивѣ Юшковыхъ бояраковъ, шечетѣ черезъ Муравской шляхѣ; отъ Пузацкаго лѣсу до Котлубанскія Семи верстѣ съ двадцашъ.

▲ съ другія страны рѣки Семи, прошивѣ Семицы Донецкія, пала въ Семь рѣчка Лещинѣ, ниже Семи Котлубанскія верстѣ съ десять; а Лещинѣ вытекла съ верху рѣки Тима; прошоку верстѣ съ пятьнадцашъ.

А ниже Лещина десять верстѣ, пала въ Семь рѣчка Хонѣ, а вытекла Хонѣ изъ Подпахнутсковой дороги.

А Пахнутскова дорога промежъ Лещина и Хону отъ рѣки Семи въ мѣлевой бродѣ.

А ниже Хону, верстѣ съ пятнадцатъ, пала въ Семь рѣка Ратѣ; а рѣка Ратѣ вытекла изъ подѣ Пахнутской дороги.

А съ другой стороны Семи, версты съ три выше Раты, пала въ Семь рѣчка Полная; а Полная вытекла отъ верху рѣки Реута, течетъ черезъ Бѣлогородскую дорогу: пропоку верстѣ съ тридцатъ.

А ниже Полныя верстѣ съ шесть, пала въ Семь рѣчка Молодость, течетъ изъ подѣ Галичѣей дубравы; а черезъ ее лежитъ изъ Курска дорога въ Бѣгородъ.

А ниже Молодости верстѣ съ семь пала въ Семь рѣчка Туснуръ, а вытекла рѣчка Туснуръ изъ подѣ Пахнутской дороги: пропоку Туснура верстѣ съ сорокъ; а потекла подѣ Курскъ, а изъ подѣ Курска, ниже града версты съ двѣ, пала въ Семь; а въ рѣку Тускоръ пала рѣка Снова, отъ Курска верстѣ съ полтридцатъ, а вытекла отъ верху рѣки Оки.

А ниже Сновы верстѣ съ пять на
Тускори

Тускори пустыня монастырь пречистых Богородицы Курскія; отъ Курска двадцать верстѣ.

А ниже монастыря пречистых Богородицы Курскія пала въ Тускорѣ отъ Курска верстѣ съ десяць рѣчка Обметѣ, шечетѣ отъ Теллаго кладязя.

Въ рѣку жѣ Тускорѣ подѣ градомѣ подѣ Курскимѣ, пала рѣчка Курѣ, протоку верстѣ съ двенадцать; а верхѣ на Московской дорогѣ Валки, отъ Курска двенадцать верстѣ, а на нихѣ надолобы повѣстямѣ спюяшѣ сотни.

А ниже Курска верстѣ съ десять пала въ Семь рѣчка Курица: протоку Курицы * Вытекла отъ Московскія дороги выше Теллаго кладязя.

А съ другія спраны рѣки Семи ниже Курицы версты съ три, пала рѣчка Ворожба.

А ниже рѣчки Ворожбы версты съ двѣ, съ правыя спраны Семи рѣки, пала въ Семь рѣчка Розгона.

А ниже Розгоны верстѣ съ пять пала въ Семь рѣчка Дична.

А

* Въ подлинникѣ числа верстѣ не означено.

А ниже Дичны верстѣ съ восемьъ ,
пала въ Семь рѣчка Реутѣ.

А ниже Реута подѣ Городецкимъ
городищемъ , пали рѣчки Деревни.

А ниже рѣчекъ Деревень верстѣ съ
десять рѣчка Гузномоя.

А ниже Гузномои двенадцать верстѣ
пала въ Семь рѣчка Избицы.

А по правой споронѣ рѣки Семи ,
ниже Гузномои версты съ двѣ , пала въ
Семь рѣчка Свола.

А рѣчка Свола вытекла отѣ вер-
ху Оки рѣки отѣ Раковыхъ колковъ изѣ
подѣ Пахнутской дороги ; протоку
Сволы рѣки верстѣ съ девяносто.

А въ рѣку Сволу съ лѣвыя страны ,
отѣ Верховья верстѣ съ двадцать , па-
ла рѣчка Желень.

А ниже Желени верстѣ съ шесть-
надцать , пала въ Сволу противъ Гна-
ни рѣчка Усожа ; а Усожа вытекла
по Московской дорогѣ , что лежитъ изѣ
Курска въ Кромы и во Мценскѣ , верстѣ
съ восемь отѣ Теплаго кладязя ; а Теп-
лой кладязь на Московской дорогѣ , отѣ
Курска сорокъ верстѣ.

А въ рѣку въ Сожу пала рѣчка
Гниловодъ, съ правыя страны; вытекла
изъ подъ той жѣ дороги. А ниже Гни-
ловоду, съ другія страны, пала въ Сожу
рѣчка Руда.

А ниже Сволы рѣки, съ правыя
страны, пала въ Семь рѣчка Омоня,
верстѣ съ двенадцать, а отъ Рыльска
Омоня десять верстѣ.

А ниже Омони верстѣ съ семь, па-
ла въ Семь рѣчка Волынка, а ниже Во-
лынки пала въ Семь рѣчка Рыла, отъ
Волынки при версты: прошоку Рыли
верстѣ съ пятьнадцать; а въ рѣку
Рылу пала рѣчка Каменка; а до рѣчки
до Каменки по Путивльской дорогѣ де-
сять верстѣ, а вытекла рѣчка Каменка
отъ рѣки отъ Семи близко.

А на успѣ рѣки Рыли палъ въ Семь
кладязь Дубна: протоку пять верстѣ,
а промежъ рѣки Рыли и кладязя Дуб-
ны, на горѣ на правомъ берегу Семи
градъ Рыльскъ.

А ниже Рыльска съ правыя страны
по Путивльской дорогѣ пала въ Семь
рѣчка Руса, отъ Рыльска до Русы двад-
цать пять верстѣ.

А на усть рѣчки Русы палѣ въ Семь кладязѣ Кладяжѣ, а по Путивльской дорогѣ Кладяжи отъ рѣчки отъ Русы отдались прочь пять верстѣ.

А ниже рѣчки Русы, пала въ Семь ниже Путивля десять верстѣ рѣка Клевенѣ; а вышекла отъ Рыльска верстѣ съ тридцать.

А рѣка Семь пала въ Десну, ниже Путивля семьдесятѣ верстѣ; а Десна рѣка пала въ Днѣпрѣ.

А ниже Десны рѣки полпретѣи версты на Днѣпрѣ съ Литовскія спраны на правомъ берегу градѣ Кіевѣ.

А ниже Кіева шесть миль, на правомъ же берегу на Днѣпрѣ градѣ Триполье.

А ниже Триполья на Днѣпрѣ градѣ Витачевѣ Порѣцково.

А ниже Витачева чешыре версты градѣ Стайки.

А ниже Стайки на Днѣпрѣ градѣ Иржищево, а подѣ нимъ пала съ полу дни въ Днѣпрѣ рѣчка Легинѣ.

А ниже Ржищева при мили градъ Ходоровъ.

А ниже Ходорова градъ Терехъ-Темиревъ Казацкой.

А ниже Терехъ-Темирева съ версту съ Московскія страны, пала въ Днѣпръ рѣка Трубежъ, ниже Кіева шестьдесятъ верстѣ; а рѣка Трубежъ пала въ Днѣпръ съ полуночи на полдень.

А противъ рѣки Трубежа на правомъ берегу на Днѣпрѣ гора Зарубина; а на рѣкѣ на Трубежѣ градъ Переяславль; отъ Днѣпра до Переяславля пять верстѣ, а отъ Кіева до Переяславля шестьдесятъ верстѣ.

А ниже Терехъ-Темирева съ Литовскія страны на Днѣпрѣ градъ Каневъ; отъ Терехъ-Темирева до Канева двадцать верстѣ; а подъ нимъ съ полудня пала въ Днѣпръ рѣка Каневка.

А отъ Канева въ низъ по Днѣпру градъ Дубковъ, на Московской странѣ Днѣпра.

А ниже Дубкова двѣ мили, на Днѣпрѣ градъ Долмантовъ; а подъ нимъ пала рѣка Сулой, на Московской странѣ.

А по рѣкѣ по Сулою въ верхъ двѣ мили, градъ Песчана.

А выше Песчаны чешыре версты, градъ Елмазовъ.

А выше шесть миль градъ Быковъ на Сулоѣ на верховьѣ межѣ Переяславля и Лубенъ; отъ Лубенъ пять миль.

А ниже Домантова по правой странѣ Днѣпра на рѣчкѣ на Мошнѣ, отъ Днѣпра три версты, градъ Мошна Вишневецкаго.

А ниже Мошны чешыре мили, на Днѣпрѣ, градъ Черкасы.

А ниже Черкасовъ шесть миль градъ Бобровица.

А ниже Бобровицы три версты; а отъ рѣки отъ Днѣпра три же версты, на рѣкѣ на Тесмени градъ Криловъ.

А въ верхъ по рѣкѣ по Тесмени чешыре мили градъ Чигиринской съ Крымскія страны Тесмени.

А выше Чигирина въ верхъ по Тесмени двѣ мили, градъ Медвѣдица.

А ниже Бобровицы двѣ мили съ Московскія страны, пала въ Днѣпръ рѣка Сула.

А по рѣкѣ по Сулѣ въ верхъ отъ
Днѣпра чешыре мили градъ Буромля;
а выше града Буромли пала въ Сулу
рѣчка Буромля.

А выше Буромли двѣ мили градъ
Горошина.

А выше Горошины двѣ мили градъ
Лукомля.

А выше Лукомли двѣ мили градъ
Лубны; отъ Переяславля шестидесятъ
верстѣ.

А выше Лубенъ миля, пала въ Сулу
рѣчка Уда; а рѣчка Уда вытекла отъ
верху Остря рѣки Бѣлыя Вежи, отъ
Путивля верстѣ съ восьмидесятъ.

А выше Уды на Сулѣ градъ Сня-
тинъ, отъ Уды миля.

А выше Снятина три мили, на
Сулѣ градъ Синча.

А выше Синчи миля пала въ Сулу
рѣчка Лохвица; а на ней на устьѣ
градъ Лохвица.

А отъ устьѣ рѣчки Лохвицы на Су-
лѣ градъ Глинскъ; отъ Лохвицы двѣ
мили.

А выше Глинска двадцать верстѣ, пала въ Сулу рѣчка Роменъ ; а на устьѣ градъ Роменъ.

А въ верхъ по Ромену градъ Медѣжей, да городокъ Липовой ; а Роменъ вытекъ отъ верху рѣки Остря ; отъ городища отъ Бѣлыя Вежи.

Въ рѣку Сулу пала рѣка Уда, отъ Лубенъ миль ; а на рѣкѣ на Удѣ градъ Многая.

А выше Многоя двѣ мили градъ Коренка.

А выше Коренки градъ Пирятинъ, подъ Пирятинымъ пала въ Уду рѣчка Переводъ.

А выше Пирятина на Удѣ градъ Журавка ; отъ Пирятина до Журавки три мили.

А выше Журавки три мили на Удѣ градъ Прилуки.

А выше Прилукъ двѣ мили на Удѣ градъ Гробовъ.

А ниже рѣки Сулы пала въ Днѣпръ рѣка Пселъ ; а вытекла она изъ подъ Муравской дороги изъ подъ Думчегу Кургана.

А отъ Днѣпра въ верхъ по Пслу
пятьдесятъ верстѣ , пала рѣчка Хо-
роль отъ Сулы; а на Хороль отъ устья
двадцать верстѣ градъ Хороль; на той
же рѣчкѣ на Хороль Миръ-Городокъ.

А градъ Хороль отъ Лубенъ два-
дцать верстѣ.

А градъ Миръ отъ Лубенъ трид-
цать верстѣ.

А Лубны отъ Днѣпра отъ Пере-
славля шестьдесятъ верстѣ.

А выше Миръ-Городка Хомути-
городокъ десять верстѣ.

А ниже рѣки Хороля на Пслу градъ
Голтва; отъ устья Хороля пять верстѣ

А ниже Голтвы десять верстѣ на
Пслѣ градъ Мажделейка.

А выше Миръ-Городка на Пслѣ
Городище Старое; отъ Миръ-Городка
десять верстѣ.

А выше Стараго на Пслѣ Городище
Новое; отъ Стараго верстѣ съ семь.

А выше Новаго Городища десять
верстѣ Городище Гацкое , а Галичье
тожѣ.

А съ верху отъ Муравскія дороги двадцать верстѣ; въ рѣку Пселъ пала рѣчка Пселець, ниже Бѣлогородскія дороги, что лежишѣ въ Бѣлгородѣ изъ Курска, а до верху Псла рѣки отъ Курска семьдесятъ верстѣ; а отъ Бѣлгорода пятьдесятъ верстѣ.

А ниже Псла рѣки пала рѣчка въ Днѣпрѣ Кобыльникъ, отъ Псла десять верстѣ.

А ниже Кобыльника десять верстѣ пала въ Днѣпрѣ рѣка Ворсклѣ, прошоку пятьсотъ верстѣ; а рѣка Ворсклѣ вытекла отъ Муравской дороги отъ верху рѣки Липоваго Донца, а потекла подлѣ Муравской дороги до устья рѣки Рыбны и до Мерла; а отъ Мерла потекла въ Днѣпрѣ прямо на западѣ.

А которыя рѣчки съ верьху и до устья рѣки Мерла пали въ рѣку Ворсклѣ, и тѣ писаны въ книгѣ сей напередѣ сего, по дорогѣ отъ Ливенъ Муравскою дорогою.

А ниже Ворскла чешыре мили пала въ Днѣпрѣ рѣка Орѣлѣ.

А выпекла Орѣль рѣка отъ дороги
отъ Муравскаго Шляху; а сверху Орѣ-
ли лѣсъ Кошъ бояракъ.

А копорыя рѣки пали въ Орѣль,
и тѣ писаны дорогою Муравскимъ Шля-
хомъ.

А прошоку Орѣла рѣки четыреста
верстѣ.

А ниже Орѣла шесть миль пала
въ Днѣпръ рѣка Самаръ, выпекла отъ
Муравской дороги.

А въ Самаръ пала рѣчка Терновка
отъ Муравскаго Шляху.

А съ другія страны пала въ Са-
маръ Самарская Розсошъ; а ниже Роз-
соши пала въ Самаръ рѣка Волчьи Воды,
а течетъ черезъ Муравскую дорогу
отъ верху рѣки Слора.

А ниже Волчьихъ водъ верстѣ съ
десять пала въ Самаръ рѣка Быкъ.

А промежъ Быка и Волчьихъ водъ
на Муравской дорогѣ мечеть Тапарская
каменная.

А ниже рѣки Быка пала въ Самаръ
рѣка Овечьи воды.

А ниже рѣки Самары шесть миль,
пала въ Днѣпръ рѣчка Вороная вода.

А ниже Вороная воды десять миль,
пала въ Днѣпръ рѣчка Московка, про-
шивъ острова Томоковки.

А въ рѣку Московку пала рѣка
Конскія воды, а вытекли Конскія воды
изъ подъ Муравской дороги противъ
Молочныхъ водъ. А по правой странѣ
Конскихъ водъ отъ Днѣпра шестьде-
сять верстъ, семь кешеней Ташар-
скихъ мечетей.

А ниже Московки рѣки пала въ
Днѣпръ рѣчка Чекра.

Да ниже Московки тридцать верстъ,
съ Крымскія страны на Днѣпръ горо-
докъ Мамаевъ Сарай.

А ниже Мамаева Сарая пятьдесятъ
верстъ на Днѣпръ Усламовы городки.

А ниже Усламовыхъ городковъ де-
сять верстъ, пала въ Днѣпръ рѣчка
Космачья: протоку пятьдесятъ верстъ.

А отъ устья Космачьи до устья
рѣки Днѣпра пятьдесятъ верстъ.

А рѣка Днѣпръ пала въ Иминъ въ
Черное море въ морской проливъ, про-

А ниже Вольнаго миля островъ Хиртица.

А ниже Хиртицы Бѣлекова Забора.

А ниже Бѣлекова съ Лишовскія страны Червонные горы на пятнадцать верстахъ.

А ниже Червонныхъ горъ пятнадцать верстъ островъ Томаковка.

А ниже Томаковки миля Лысая Горка.

А ниже Лысыя Горки миля Микитинъ Рогъ.

А ниже Микитина Рогу миля Затонъ Каменной.

А ниже Каменнаго Затону миля Затонъ Орѣховой.

А ниже Орѣховаго Затону четыре мили пала въ Днѣпръ рѣка Чертомлыкъ.

А ниже Чертомлыка десять верстъ пала рѣка Бузовлукъ.

А ниже Бузовлука двѣсти верстъ рѣка Днѣпръ пала въ море.

А пороги писаны по сказкѣ Запорожскихъ Черкасъ.

А съ правыя съ Лишовскія страны

Днѣпра, ниже града Могилева, пала
въ Днѣпръ рѣка Береза.

Съ правыя жѣ страны, выше Сулы,
пала рѣка Тесмень.

А ниже Тесмени противъ рѣки Псла,
пала рѣчка Омельникъ Псельной.

А ниже Омельника, противъ рѣки
Ворсклы, пала рѣка другой Омельникъ.

А ниже Омельника сто верстъ па-
ла въ Днѣпръ рѣка Сура.

А ниже Суры сорокъ верстъ пала
рѣчка Хортица.

А ниже Хортицы островъ Хортица.

А ниже Хортицъ двадцать верстъ
рѣчка Томаковка: протоку сорокъ верстъ,
а противъ островъ Томаковка.

А ниже Томаковки тридцать верстъ
рѣчка Чертомлыкъ.

А ниже Чертомлыка тридцать пять
верстъ рѣка Бузовлукъ.

А ниже Бузовлука пала въ Днѣпръ
рѣка Алгелецъ сорокъ верстъ.

А ниже Алгельца двадцать верстъ
нала въ Днѣпръ рѣчка Тегинка, а у
Тегинки на устьѣ съ нижнія страны
на Днѣпръ Городище.

А ниже Тегинки тридцать верстъ пала рѣка въ Днѣпръ, въ морской проливъ Чернаго моря въ Илминъ.

А въ томъ же Илминъ отъ устья Днѣпра тридцать верстъ пала рѣка Бокгъ.

А въ верхъ по рѣкѣ по Бокгу пятьдесятъ верстъ, пала въ Бокгъ рѣчка Синяя вода, а на рѣкѣ на Синей водѣ, семьдесятъ верстъ отъ Бокга градъ Синяя вода; а отъ устья Бокга рѣки, девяносто верстъ, пала въ Черное море рѣка Днѣстръ.

А на Днѣстрѣ градъ Нарока, отъ устья сего тридцать верстъ.

А ниже Нароки двадцать верстъ градъ Устья.

А ниже Устья двадцать верстъ градъ Орыга.

А ниже Орыга двадцать верстъ градъ Тегиння.

А ниже Тегинни двадцать верстъ градъ Тубарча.

А ниже Тубарчи двадцать верстъ въ старомъ чертежѣ подпись свалилась.

Сѣ верху рѣки Оки сѣ версту вытек-
ла рѣка *Неручи*, потекла къ *Ново-*
сили; а пала въ рѣку въ *Зушу* ниже
града *Новосила*, вершны сѣ двѣ; а *Зу-*
ша вытекла изъ подѣ *Муравскаго* шля-
ху; а изъ подѣ *Новосили* потекла подо
Миценскѣ, и пала въ *Оку* ниже *Мицен-*
ска двадцать верстѣ; протоку рѣки
Зуши верстѣ со сто и больше.

А рѣки *Неручи* протоку верстѣ со
сто жѣ и больше.

Изъ тоя жѣ гряды отъ рѣки Оки
верстѣ сѣ пятнадцать вытекла рѣчка
Сосна Быстрая, и потекла подѣ го-
родѣ подѣ *Ливны*, да подѣ *Елецѣ*, и
пала въ *Донѣ* ниже *Ельца*; а протоку
Сосны рѣки верстѣ со сто восемьде-
сятѣ.

А рѣка *Ока* потекла отъ *Рако-*
выхъ Колковъ, а *Раковы Колки* пожѣ
изъ подѣ *Пахнутсковой* дороги; а ле-
житѣ та рѣка сѣ *Муравскаго* и сѣ
Изюмскаго шляху отъ *Мѣлеваго* Броду,
а *Мѣлевой* Бродѣ на рѣкѣ на *Семи*;
отъ *Курска* ссрокѣ верстѣ; а отъ *Бѣла-*
города верстѣ со сто; а отъ *Оскола*
шесть

шестидесятъ верстъ, а отъ верху Оки рѣки верстъ со сто, и пошекла Ока на западъ версты съ чешыре и поворошила въ ночь подъ Тагинъ верстъ шесть; а село Тагинъ Мценскаго уѣзду отъ Кромъ верстъ съ тридцать и больше, а отъ Курска верстъ съ восьмидесятъ.

А подъ Тагинымъ въ Оку палъ кладязъ Тагинъ; а Тагинъ течетъ отъ Пахнутсковой дороги, а съ другія страны Оки рѣки подъ Тагинымъ въ Оку палъ кладязъ Боброкъ, а Боброкъ вытекъ изъ одной вершины съ Валою рѣкою.

А изъ подъ Тагина рѣка Ока пошекла мимо Кромы; отъ Кромъ верстъ съ семь подъ Орѣлъ; а Орѣлъ отъ Кромъ тридцать верстъ.

А отъ Курска положено до Кромъ сто двадцать верстъ, а по инымъ верстамъ гадая ино верстъ со сто; отъ Курска до Кромъ, а отъ Тагина до Кромъ по лѣвой странѣ Тросна верстъ съ семь.

А отъ Тросны версты съ чешыре съ лѣвыя жѣ страны, пала въ Оку рѣчка Ракитна.

А

А противъ Ракитны съ правыя спраны Оки пала рѣчка Руда, а Руда вытекла изъ подъ Пахнутсковой дороги, а съ верхъ Руды отъ Руды съ полверсты по правой спранѣ на Пахнутсковой дорогѣ изъ Мценска стоить сторожа, стерегутъ, чтобъ Пахнутсковою дорогою въ Русь безвѣстно Татарове не приходили; а приходятъ шую дорогою Татарове съ Муравской и Изюмской дороги отъ Семи отъ Мѣлеваго Броду.

А ниже рѣчки Руды пала въ Оку верстѣ съ десять рѣчка Рѣчица, отъ Кромѣ верстѣ съ десять.

А Кромы на рѣкѣ на Неднѣ; а рѣчка Недна пала въ рѣку въ Кромы ниже града съ полверсты, а къ Кромамъ отъ рѣки Кромы прилегъ камышъ.

Отъ Кромѣ рѣка вытекла изъ подъ Свиныйя дороги, отъ Кромѣ верстѣ съ сорокъ; а пала рѣка Кромы ниже Кромѣ въ Оку верстѣ съ семь.

Свиною дорогою прихаживали отъ Днѣпра Бѣлогородскіе Ташарове на Рыльскіе и на Карачевскіе и на Орловскіе и на Болховскіе

скіе уѣзды хаживали Бакай Мурза, какъ не было *Польскихъ* градовъ, а *Семь* рѣку лаживали подѣ *Городенскимъ* городищемъ, ниже *Курска* верстѣ съ сорокъ, и на той дорогѣ нынѣ деревни *Рыльского* уѣзду.

А спража стоить на томъ перелазѣ изъ *Курска*.

А въ рѣку *Кромы*, близко устья отъ *Кромъ* семь верстѣ, пала рѣка *Ицка*, вытекла изъ подѣ *Свинныя* горы.

А ниже *Ицки*, верстѣ съ шесть, палъ въ *Оку* съ лѣвыя страны *Доброй* кладязь, а на усть *Доброго* кладязя на *Окѣ* *Бродъ Быстрой*, а въ томъ бродѣ лезли *Татарове*, какъ въ 79 году шелъ *Крымской* Царь подѣ *Москву*, а на *Москвѣ* въ приходѣ *Крымскаго* Царя гнѣвомъ. Божіимъ былъ пожаръ.

А отъ *Быспраго* *Броду* верстѣ съ десять, съ лѣвыя страны пала въ *Оку* рѣка *Оцонъ*, а *Оцонъ* течетъ отъ *Свинныя* дороги, отъ *Карачева*: прошоку верстѣ съ сорокъ и больше.

А противъ *Оцна* рѣки съ другія страны *Оки*, пала въ *Оку* рѣчка *Рыбница*,

ница, а Рыбница вышекла изъ подъ Пахнурской дороги: протоку верстъ съ шридцать.

А ниже рѣчки Оцна и рѣчки Рыбницы градъ стоялъ на Окѣ на лѣвомъ берегу Орель, а подъ градомъ съ лѣвой стороны пала въ Оку рѣка Орель; а вышекла рѣка Орель изъ подъ Свиныя дороги: протоку рѣки Орла верстъ съ шридцать и больше.

А ниже Орла пять верстъ пала въ Оку рѣка Мезинъ: протоку верстъ съ пятьнадцать.

А ниже Мезина версты съ три, пала въ Оку рѣка Неполодь. Течетъ изъ подъ Свиныя дороги: протоку верстъ съ шридцать.

А ниже Неполоди съ версту пала рѣчка Цвѣтынъ; а вышекла изъ подъ Болховскія полевая дороги: протоку верстъ съ пятьнадцать.

А ниже Цвѣтыни съ правыя стороны Оки рѣки; отъ Орла двенадцать верстъ, пала рѣчка Олтуха; а Олтуха вышекла изъ подъ Пахнурской дороги.

А въ Олтуху палъ изъ подъ Новосильскія дороги кладязь *Щижь* ; а съ другія страны тоя дороги вытекла рѣчка *Олешна*, а потекла въ *Сушу*.

Съ верху *Щижа* кладязя и рѣчки *Олешны* на *Новосильской* и на *Пахнутсковой* дорогахъ подлѣ лѣсу стоить *Сторожева*. Стрегутьъ стражи изъ *Мценска*, чтобъ не пришли *Пахнутсковою* дорогою отъ *Мѣлеваго Броду* и съ *Изюмскія* дороги отъ *Сосны* отъ *Луковского Броду*, а по *Новосильской* дорогѣ съ *Муравскія* дороги *Ташарове*.

А отъ *Орла* та *Сторожева* верстѣ съ двадцать ; а отъ *Мценска* толькожъ, что и отъ *Орла*.

А ниже *Олтухи* верстѣ съ восемь съ лѣвыя страны пала рѣчка *Радутинѣ*.

А ниже *Радутина* верстѣ съ пять, пала въ *Оку* рѣчка *Каменка* ; вытекла изъ подъ *Болховскія* дороги , отъ *Орла* верстѣ съ полпрудцать. А другая *Плота* тоя жѣ рѣчки вытекла изъ подъ тоя жѣ дороги верстѣ съ десять , а отъ *Болхова* верстѣ съ пятнадцать.

А ниже рѣчки Каменки съ версту пала въ Оку рѣчка Бенескъ, а рѣчка Бенескъ вытекла отъ верхъ рѣчки Каменки, отъ Болхова верстѣ пятнадцать: а протоку Бенска до Оки верстѣ съ восемь.

А ниже Бенска пала въ Оку рѣчка Березуй.

А съ другія страны рѣки Оки, ниже Бенска верстѣ съ двадцать, пала рѣка Суша; вытекла изъ подъ Муравскія дороги и потекла подъ Новосиль, а изъ подъ Новосиля подо Мценскъ, а изъ подо Мценска до Оки текла верстѣ съ двадцать.

А протоку рѣки Суши сто тридцать верстѣ; а въ рѣку въ Сушу, выше Мценска, двѣ версты съ лѣвыя страны, пала рѣчка Мецна.

А ниже Мценска пала въ Сушу пятнадцать верстѣ рѣчка Снѣжетъ, а вытекла рѣка Снѣжетъ изъ Куликова поля, изъ подъ Новосильскія дороги, что лежитъ дорога съ Ливенъ, и изъ Новосили на Старую Кроливну отъ Черни верстѣ съ двенадцать.

А въ рѣкужѣ въ Сушу, выше Мещны съ верху, пала рѣчка Чернь, а въ Чернь пала рѣчка Ростна; а Чернь вытекла изъ Подновосильскія дороги, выше града Черни верстѣ съ восемь.

А Ростна вытекла изъ подъ Муравскія дороги черезъ Новосильскую лѣсную дорогу.

А на рѣчкѣ на Чернѣ градъ Чернь, отъ Миценска тридцать верстѣ, а отъ Старыя Крапивны сорокъ верстѣ, а отъ Новыя верстѣ съ пятьдесятѣ.

А Миценскъ отъ Болхова тридцать верстѣ, а отъ Орла сорокъ верстѣ, а Болховъ отъ Орла пятьдесятѣ верстѣ, а Бѣлевъ отъ Миценска шестьдесятѣ верстѣ, а отъ Болхова Бѣлевъ сорокъ верстѣ, а отъ Болхова до Козельска семьдесятѣ верстѣ, а отъ Бѣлева до Козельска и до Лихвина и до Одоева по тридцати верстѣ.

Отъ Болхова до Карачева верстѣ съ семьдесятѣ и больше.

А отъ Орла до Карачева шестьдесятѣ верстѣ.

Вѣ рѣку жѣ въ Сушу ниже Новосили пала рѣка Неручь, а рѣка Неручь печетъ отъ верху рѣки Оки изъ подѣ Пахнутсковой дороги.

А градъ Новосиль отъ Миценска и отъ Черни сорокъ верстѣ, а отъ Орла шестидесятѣ верстѣ, а отъ Ливенъ семьдесятѣ верстѣ, а отъ Ельца восьмидесятѣ верстѣ.

А ниже рѣки Суши, съ лѣвыя страны, пала въ Оку рѣка Нухрь, отъ Суши верстѣ съ восемь.

А рѣка Нухрь вытекла по Карачевской дорогѣ, отъ Болхова верстѣ съ двадцать и больше, изъ подѣ Свиныя дороги, а Свиная дорога въ Болховъ отъ Рыльска, а на Свиною дорогу пришла изъ за Семи рѣки дорога Бакаевъ шляхъ. Отъ Курска до Бакаева шляху въ низъ по Семи сорокъ верстѣ.

А на рѣкѣ на Нухрь градъ Болховъ; отъ Миценска тридцать верстѣ.

А выше рѣки Нухря пала въ Оку рѣчка Березуй верстѣ съ восемь.

А рѣчка Березуй вытекла изъ подѣ Болховскія дороги, что лежитъ до-

рога отъ Орла отъ верьху рѣчки Бенскѣ
и рѣчки Каменки, отъ Болхова верстѣ
сѣ двенадцать.

А ниже Березуя версты сѣ чешы-
ре сѣ правыя страны пала въ Оку рѣч-
ка Иста, а вытекла изъ Куликова по-
ля отъ Плавы.

А ниже Исты чешыре версты па-
ла изъ подъ Болхова рѣчка Нухрь; а
въ рѣку Нухрь ниже Болхова седьмъ
верстѣ пала рѣчка Моги; а въ Моги
рѣчка Рогъ; а Моги рѣка вытекла
отъ рѣки отъ Жиздры отъ Дубенскихъ
воротъ.

А отъ Могу принадцать верстѣ
рѣчка Долицы; а отъ Долецъ пять
верстѣ рѣчка Боброкъ, а по Боброку
сѣчена лѣсомъ засѣка, и надолобы къ
рѣкѣ къ Окѣ поставлены были, и ос-
трогъ и ровъ копанъ, и въ водѣ по
рѣкѣ по Бобровку частоколье дубо-
вое острое въ колоды ставленъ; а
отъ Боброка седьмъ верстѣ сѣ лѣвыя
страны пала въ Оку рѣчка Рука.

А ниже Руки пала рѣчка Выра;
отъ Руки седьмъ верстѣ въ Оку, а ни-

же *Выры* градъ *Бѣлевъ*; отъ *Боровска* до *Бѣлева* пятнадцать верстѣ; стоишъ на лѣвомъ берегу *Оки*.

А ниже *Бѣлева* верстѣ съ шестѣ пала въ *Оку* *Вырка*; а съ другія спраны *Оки* отъ *Бѣлева* пятнадцать верстѣ *Николай Чудотворецъ Гостунской*, каменная церковь.

А ниже *Николая* пала въ *Оку* съ лѣвыя спраны рѣчка *Выра Гостунская*.

А ниже *Выры* верстѣ съ пять засѣка *Лихвинская*, сѣченъ лѣсъ и надолобы и башни ставлены, а ниже засѣки версшы съ двѣ пала въ *Оку* рѣчка *Ула*, выше *Лихвина* верстѣ съ седмь.

А рѣка *Ула* вышекла изъ *Куликова поля* по *Муравскому шляху*, а на ней противъ *Дѣдилова* бродъ *Костомаровъ*, а въ томъ бродъ лежитъ отъ *Переколи* дорога *Муравской шляхъ*, а въ нее пала рѣчка *Шиворонъ*, а на ней стоишъ градъ *Дѣдиловъ*, отъ *Тулы* двадцать верстѣ.

А ниже *Костомарова* броду пала рѣчка *Шать*; а рѣчка *Шать* вышекла изъ *Иваня озера*, и пала въ *Улу* выше

Тулы верстѣ съ восемь, а ниже Шиворони верстѣ съ шесть.

А съ другія страны Улы пала рѣчка Колпа; а Колпа вытекла изъ подѣ Кроливецкой дороги, что лежишѣ черезъ засѣку въ Малиновые ворота; отъ Озерокъ; а Озерки отъ Тулы верстѣ съ пятнадцать подѣ Муравскимъ шляхомъ.

А на Улѣ на лѣвомъ берегу градъ Тула.

А ниже Тулы побольше версты пала изъ засѣки рѣчка Воронья.

А ниже Вороней пала въ Улу рѣчка Волотѣя.

А ниже Тулы верстѣ съ тридцать и больше пала въ Улу рѣчка Солова.

А ниже Соловы верстѣ съ шесть и больше пала въ Улу рѣчка Плова, а рѣчка Солова и рѣчка Плова вытекли съ верьху рѣки Мечи изъ Куликова Поля отъ Муравскаго шляху.

А въ рѣку въ Плову пала рѣчка Холохонка, отъ града отъ Кроливы въ верьхъ версты съ двѣ, а Кролива стоишѣ на Пловѣ близко устья на лѣвомъ берегу Пловы.

Кро-

Кролизна отъ *Тулы* верстѣ съ *со-*
рокѣ; а отъ *Одоева* верстѣ съ *двадцать*.

А ниже *Лихвина* три версты па-
ла рѣчка *Жерновецѣ*, а на устьѣ бы-
вала *ямская* слобода; а ниже *Жернов-*
ца версты съ *четыре* на *Окѣ* въ *бору*
Доброй монастырь, церковь *каменная*.

А ниже монастыря съ *правыя* сѣра-
ны пала въ *Оку* рѣчка *Черелеть*, а
ниже *Черелети* отъ монастыря съ *пол-*
версты подъ *Мошковицами* на *Окѣ* пе-
ревозѣ, а емлютъ на монастырь *До-*
брой.

А въ томъ перевозѣ лежишь до-
рога съ *Москвы* въ *Калугу*, а изъ *Ка-*
луги въ *Лихвинѣ*, въ *Бѣлевѣ*, въ *Бол-*
ховѣ, въ *Карачевѣ*, да на *Орелѣ*.

А ниже *Добраго* монастыря три вер-
сты на *Окѣ* на *правомъ* берегу мона-
стырь *Гремячей*, церковь *каменная*.
Стоишь на *горѣ*. Съ *горы* изъ подъ
монастыря въ рѣку текутъ *великіе*
ключи, и на тѣхъ *ключахъ* постав-
лены и *мельницы* *небольшія*; а шумъ
тѣхъ *ключей*, какъ текутъ, далеко слы-
шать, по тому и *Гремячей* монастырь

словѣтъ, а подѣ нимѣ другой перевозѣ на ту жѣ дорогу.

А ниже Гремячаго версты съ двѣ пала въ Оку рѣка Жиздра; а рѣка Жиздра вытекла отъ рѣки отъ Десны близко Брянска; а изъ Брянска лѣсу на Жиздрѣ градъ Козельскъ; отъ Лихвина тридцать верстѣ; а отъ Перемышля тридцать же верстѣ.

А ниже Жиздры четыре версты на Окѣ городъ Перемышль на лѣвой странѣ.

А ниже Перемышля на Окѣ жѣ на правой странѣ монастырь Живоначальной Троицы, Лютиковѣ словѣтъ; въ монастырь соборная церковь и теплая и трапеза, строеніе каменное древнее.

А ниже монастыря пала рѣчка Выса, а на ней градъ Вортыньскъ.

А ниже рѣчки Высы восемь верстѣ пала въ Оку рѣка Угра, а на усть Угры на Окѣ монастырь Сласской; а ниже рѣки Угры семь верстѣ на Окѣ градъ Калуга.

А рѣка Угра вытекла близко отъ Десны рѣки, а на ней въ верховѣ городище Зориво. А

А въ верьхѣ Десны рѣки городище Елна; а Десна рѣка потекла подѣ Брянскѣ отѣ Дорогобужа прямо за тридцать верстѣ; а рѣка Угра вытекла отѣ Рословля седмьдесятѣ верстѣ; а отѣ Дорогобужа восемьдесятѣ верстѣ.

А отѣ рѣки Угры потекла рѣка Серена, и пала въ рѣку Жиздрѣ ниже Козельска.

А въ рѣку Сарену пала рѣчка Мѣрея, а на Мѣреѣ стоить градѣ Мещовскѣ; отѣ Козельска Мещовскѣ пятьдесятѣ верстѣ.

А отѣ Мещовска до Серпейска двадцать пять верстѣ, а подѣ Серпейскимѣ рѣка Серлея; потекла рѣка Серлея въ ночь въ рѣку въ Угру.

Отѣ Серпейска до Масальска тридцать верстѣ.

А Масальскѣ стоить на рѣкѣ на Ресѣ; а рѣка Реса течетѣ въ рѣку Серлею.

А отѣ усть рѣки Угры до Калуги седмь верстѣ.

Отѣ Калуги до Лихвина сорокѣ верстѣ.

Отѣ

Отъ Калуги жѣ до Мещовска семь-десять верстѣ.

Отъ Калуги жѣ до села Товаркова тридцать верстѣ.

А подѣ Товарковымъ въ Угру рѣку пала рѣка Лужа; а рѣка Лужа течетъ изъ подѣ малаго Ярославца, а вытекла Лужа выше Кременска, а въ рѣку въ Лужу пала рѣка Суховровъ, а рѣчка Суховровъ вытекла близко Оки, противъ Алексина, и потекла черезъ Оболенскую дорогу.

А на Лужѣ градъ Кременскъ отъ Медыни тридцать верстѣ.

Отъ Кременска жѣ до малаго Ярославца двадцать пять верстѣ.

А изъ подѣ Медыни Медынѣ рѣчка пала въ рѣку въ Лужу.

А Медынское городище во 188 году по указу великаго Государя Царя и Великаго Князя Θεодора Алексѣевича, всея Великія и Малыя и Бѣлыя Россіи Самодержца, по Его Государскому милоспивому разсмотрѣнію отдано въ вощину въ Его Государское богомоліе, во обитель Живоначальнаго Христова Воскре-

Воскресенія въ монастырь новаго *Іерусалима*, въ строеніе святѣйшаго *Никона* Патріарха Московскаго и всея Россіи, и съ *Благовѣщенскою* пустынею.

Отъ *Кременска* до *Боровска* двадцать верстѣ; *Боровскъ* градъ на рѣкѣ на *Поротвѣ* съ лѣвыя страны.

А *Поротва* рѣка вытекла отъ верху *Москвы* рѣки изъ подъ *Вяземской* дороги, что лежитъ дорога изъ *Вязмы* въ *Можайскъ*.

Ниже *Боровска* на *Поротвѣ* на лѣвой странѣ монастырь *Паенутіевъ*, церкви Божіи, и градъ, и кельи, и все строеніе каменное гораздо стройно.

Отъ *Боровска* до *Москвы* девяносто верстѣ.

Отъ *Боровска* жѣ до *Калуги* девяносто верстѣ.

А въ верхъ по *Поротвѣ*, выше *Боровска* *Вышегородъ*.

А на *Поротвѣ* жѣ градъ *Веря*, отъ *Вышегорода* двадцать верстѣ.

На *Поротвѣ* жѣ градъ *Барановъ*, отъ *Можайска* семь верстѣ.

А рѣка *Поротва* пала въ *Оку*, выше *Серлухова* двенадцать верстѣ.

А отъ усть *Поротвы*, въ верхѣ тридцать верстѣ, градъ *Оболенскъ*.

А ниже *Калуги* сорокъ верстѣ на *Окѣ* на правомъ берегу градъ *Алексинъ*.

А ниже *Алексина* двадцать верстѣ градъ *Таруса*, а подъ нимъ пала въ *Оку* рѣчка *Таруса*.

А ниже *Тарусы* пятьдесятѣ верстѣ пала въ *Оку* рѣка *Поротва*.

А ниже рѣки *Поротвы* пала рѣка *Нара*, отъ *Поротвы* верстѣ съ двенадцать.

А на рѣкѣ на *Нарѣ*, отъ устья съ верху на лѣвомъ берегу, градъ *Серлуховъ*, отъ *Оки* съ версту.

А ниже *Серлухова* на *Нарѣ* монастырь *Высоцкой* подъ боромъ.

А на другой странѣ рѣки на *Нарѣ* ниже *Серлухова* подъ другимъ боромъ монастырь *Владыченъ*.

А ниже рѣки *Нары* съ другой strany пала въ *Оку* рѣчка *Скнига*, а ниже *Нары* и *Скниги* на *Окѣ* перевозъ, а на томъ перевозѣ, мимо *Серлухова* съ *Москвы* дорога на *Тулу*.

А до Тулы отъ Серлухова седмьдесятъ верстѣ.

Отъ Серлухова до Алексина сорокъ верстѣ.

Отъ Серлухова жѣ до Калуги восемьдесятъ верстѣ.

Отъ Серлухова жѣ до Коширы сорокъ верстѣ.

А рѣка Нара вытекла отъ Москвы рѣки близко, отъ Можайска верстѣ съ двадцать и больше.

А отъ усть рѣки Нары до Коширы сорокъ верстѣ.

Кошира стоишѣ на правомъ берегу рѣки Оки, а противъ Коширы на другой странѣ монастырь.

А ниже Коширы двадцать верстѣ Ростиславль, а подъ Ростиславлемъ пала въ Оку рѣка Осетръ, а рѣка Осетръ вытекла отъ Тулы, отъ Серлуховской дороги съ правыя страны дороги.

А на рѣкѣ на Осетрѣ въ верхѣ отъ Ростиславля приидцать верстѣ градъ Зарайскъ.

А отъ Зарайска въ верхѣ по Осетру седмьдесятъ верстѣ градъ Венева.

А въ Царевъ Займищѣ изъ Вязмы стоятъ заставы для торговыхъ и всякихъ проѣзжихъ людей.

А на Порогѣ въ Острожку застава стоитъ: изъ Можайска досматриваютъ проѣзжихъ грамотъ и воеводскихъ печатей, и у торговыхъ людей смотрятъ товаровъ.

А ниже Можайска двадцать верстъ пала въ Москву рѣку рѣка Руза: прошку Рузы сорокъ верстъ, а на ней градъ Руза.

Отъ Рузы въ низъ по Москвѣ рѣкѣ сорокъ верстъ, на Москвѣ рѣкѣ градъ Звенигородъ на лѣвой странѣ.

А повыше града на той же странѣ монастырь преподобнаго Саввы Сторожевского; прежде только церковь каменная была, въ царство жѣ благочестиваго Царя Алексія Михайловича всея Россіи, по его Государской милости потѣ монастырь построенъ богашою рукою, церкви Божіи, и кельи, и службы, и градъ, все каменное строеніе гораздо стройно.

А ниже Звенигорода пала въ Москву
и рѣку

рѣку рѣка *Истра*, верховьемъ взялась
отъ града *Дмитрова*, а отъ устья рѣ-
ки *Истры* въ верьхъ пятнадцать
верстѣ на лѣвой странѣ рѣки монастырь
живоноснаго Христова Воскресенія Но-
вый *Иерусалимъ*.

МОНАСТЫРЬ ЖИВОНОСНАГО ХРИСТОВА
ВОСКРЕСЕНІЯ НОВЫЙ ІЕРУСАЛИМЪ.

Спироеіе святѣйшаго Никона, Патріарха Московскаго и всея Россіи. Въ той же обители создана великая церковь по образу церкви Воскресенія Христова, яже въ древнемъ Іерусалимѣ, юже создала благочестивая Царица Елена. Рѣка Истра монастырь обошла кругомъ, только что съ прѣзду съ Москвскія страны ровно; близъ тоя обители окрестъ и вдали учинены многія веси и наречены именами по образу Древняго Іерусалима, яже есть Іорданъ, Елеонъ, Ѡаворъ, Виѣинія, Рама, Виѣлеемъ, Самарія, Сидонъ, Назаретъ, Капернаумъ, Галилея. Въ той же обители погребенъ и самъ святѣйшій Никонъ, Патріархъ Московскій и всея Россіи, во 190 году, Августа

Августа въ 26 день ; преставися на
пути во градъ Ярославль , егда цар-
скимъ повелѣніемъ вызвася изъ заточе-
нія изъ Кирилова монастыря съ Бѣла
Озера. Погребе его благочестивѣйшій
Государь Царь и Великій Князь *Геоdorf*
Алексѣевичъ , всея Великія и Малыя и
Бѣлыя Россіи Самодержецъ , самъ своими
руками , чesнѣ и славно. Бысть бо
ту при погребеніи со всемъ своимъ Го-
сударскимъ домомъ. Погребали Митро-
политъ *Новгородскій Корнилій* , Митро-
политъ *Смоленскій Симеонъ* , и со про-
чимъ освященнымъ соборомъ. Погребенъ
святѣйшій Патріархъ въ велицей церк-
ви *Воскресенія Христова* , въ церкви свя-
таго *Іоанна Крестителя* подъ святою
Голгоѳою ; положенъ во гробъ въ ман-
тіи архіерейской со испючники, и па-
нагія положена.

Въ царство жъ Благочестивѣйшихъ
Великихъ Государей , Царей и Вели-
кихъ Князей *Іоанна Алексѣевича* , *Пет-*
ра Алексѣевича всея Великія и Малыя
и Бѣлыя Россіи Самодержцевъ , и ми-
лоспивымъ призрѣніемъ ихъ Великихъ
и 2 Госу-

Государей шетки Благовѣрныя и Великія
 Государыни Царевны и Великія Княж-
 ны Ташіяны Михайловны, та святая
 обитель больше распространися, и
 церковь великая Воскресенія Христова
 совершися и освятися свящѣйшимъ
 Іоакимомъ, Патріархомъ Московскимъ и
 всея Россіи, въ лѣто 7193 Января въ
 осмнадцатой день, и верхъ у той великія
 церкви покрытъ мѣдью, и вся вели-
 кая церковь покрыта желѣзными, чу-
 гунными досками по составной смолѣ.
 Смолы пошло 4624 пуда. Чугунныхъ
 аршинныхъ досокъ пошло 8700 досокъ.
 Въсу въ тѣхъ доскахъ 29141 пудъ.
 Цѣна всему 7475 рублевъ; такожъ и
 на покрытіе великія главы мѣди по-
 ложено 500 пудъ. Крестъ построень
 зѣло художественно на той великой
 главѣ, и позлащенъ преизряднѣ. По
 смѣтѣ на ту великую главу въ крестъ
 и въ покрытіе, и мѣди и прочаго вѣще-
 ще чепырехъ тысячъ рублей денегъ. Въ
 покрытіи главы по указу великихъ Го-
 сударей благопошщательнѣ потрудися
 царствующаго града *Москвы* колоколь-
 наго

наго ряду купечествуя чиномъ Кадашевецъ Ѳеодоръ Яковлевъ сынъ Турчениновъ. Совершился та великая глава покрытіемъ 7202 году, Іюня вѣ 22 день.

На устьѣ рѣки Истры великихъ Государей село Павловское; тушѣ дѣлаюшѣ желѣзо.

А ниже Истры пала вѣ Москву рѣку рѣчка Ходынка.

А отъ рѣчки Ходынки до царствующаго града Москвы пять верстѣ.

Отъ царствующаго града Москвы вѣ низѣ по Москвѣ рѣкѣ пятнадцать верстѣ монастырь Николая Чудотворца на Угрешѣ.

А ниже Угreshа семьдесятѣ верстѣ на Москвѣ рѣкѣ стоишѣ градъ Коломна; отъ царствующаго грады Москвы до Коломны девяносто верстѣ.

Отъ Москвы жѣ до Боровска девяносто верстѣ.

А вѣ рѣку вѣ Москву сквозѣ Градъ Бѣлой, возлѣ Кремля пала рѣчка Неглинна.

А ниже Бѣлаго Града пала вѣ Мо-

ску рѣку Яуза; на Яузѣ Спасской Андроніевъ монастырь.

А ниже Яузы отъ Москвы рѣки пятьдесятъ верстѣ, пала въ Москву рѣку рѣчка Пахра съ правыя страны.

А по Володимерской дорогѣ пала въ Москву рѣку рѣчка Пехорка.

А ниже Коломны въ низѣ по Окѣ сорокъ верстѣ, на Окѣ Перевитескѣ.

А отъ Перевитеска до Переславля Рязанскаго пятьдесятъ верстѣ, а подъ Переславлемъ рѣка Трубежъ; вышекла изъ рѣки Оки, и пала опять въ Оку.

А ниже Переславля Рязанскаго тридцать верстѣ на Окѣ Старая Рязань.

А ниже Старыя Рязани на Окѣ Тереховъ монастырь.

А выше Старыя Рязани пала въ Оку рѣка Прона.

А рѣка Прона течетъ отъ Вeneвы.

А на рѣкѣ на Пронѣ градъ Михайловъ; отъ Зарайскаго града до Михайлова сорокъ верстѣ.

Отъ Михайлова до Пронска сорокъ верстѣ. Пронскъ на рѣкѣ на Пронѣ; отъ Старыя Рязани Пронскъ пятьдесятъ верстѣ.

А промежъ Пронска и Старыя Рязани пала въ Прону рѣка Верда.

А въ Верду пала рѣка Улта, а въ Улту пала рѣка Ранова, а на Ултѣ градъ Ряской.

Отъ Пронска до Ряскова шестьдесятъ верстѣ.

Отъ Ряскаго до Шатскаго сшо шестьдесятъ верстѣ.

Ниже Терехова монастыря на Окѣ на лѣвомъ берегу градъ Касимовъ; отъ Терехова до Касимова восемьдесятъ верстѣ.

Ниже жѣ Терехова монастыря подъ монастыремъ пала рѣка Пара, а рѣка Пара вытекла отъ рѣки Цны, отъ града Воронежа за сшо тридцать верстѣ: протоку Пары рѣки сшо семьдесятъ верстѣ.

А другая Розсошъ рѣки Пары пала въ Пару противъ Шатскаго, а вытекла отъ верху рѣки Воронежа.

А ниже Касимова пала въ Оку рѣку рѣка Мокша, отъ Касимова тридцать верстѣ; а въ Мокшу рѣку пала рѣка Цна, а отъ усть Мокши тридцать верстѣ.

А въ рѣку Цну пала рѣка *Шача*, на *Шачѣ* градъ *Шатской*. Отъ *Терехова* до *Шатскаго* девяносто верстѣ, а отъ *Касимова* до *Шатскаго* пятьдесятѣ верстѣ.

Отъ *Шатскаго* шестьдесятѣ верстѣ градъ *Кадома* на рѣкѣ на *Мокшѣ*.

Отъ *Кадома* шестьдесятѣ верстѣ на *Мокшѣ* градъ *Темниковъ*.

Отъ *Темникова* сорокѣ верстѣ на *Мокшѣ* градъ *Красная Слобода* на устьѣ озера и рѣки *Прямы*.

А выше *Цны* рѣки сорокѣ верстѣ, пала съ лѣвыя страны въ *Мокшу* рѣка *Вада*: пропоку рѣки *Вады* сто пятьдесятѣ верстѣ.

А выше *Вады* рѣки десять верстѣ, на *Мокшѣ* градъ *Кадома*.

А выше *Кадома* двадцать верстѣ пала въ *Мокшу* рѣка, течетъ отъ рѣки *Теши*, а выше той рѣчки пала въ *Мокшу* рѣчка *Сатисъ*; пропоку шестьдесятѣ верстѣ.

А отъ *Сатиса* потекла рѣчка *Аржа*, и пала въ рѣку въ *Тешу*, ниже града *Арзамаса*.

А выше *Кадома* шестьдесятѣ верстѣ градъ *Темниковъ*.

А выше Темникова десять верстѣ, пала въ Мокшу рѣчка Ксель; пропоку шестьдесятѣ верстѣ.

А выше Кселя пала въ Мокшу рѣчка Урія.

А выше рѣчки Урии тридцать верстѣ рѣчка Шалдей; пропоку пятьдесятѣ верстѣ.

А на устьѣ рѣки Шалдея на Мокшѣ Норовчатое городище.

А выше Норовчатого городища' двадцать верстѣ, пала въ Мокшу рѣчка Ломова; пропоку Ломовы сто сорокъ верстѣ.

А выше Ломовы сорокъ верстѣ, пала въ Мокшу рѣчка Етмисѣ; пропоку Етмиса рѣки двадцать верстѣ. Взялась рѣчка Етмисѣ отъ верху рѣки Холпра; а выше Етмиса пала въ рѣчку Суру рѣчка Пенза.

Выше жѣ Етмиса сто верстѣ озерко Мокша; а изъ озера изъ Мокши вытекла рѣчка Мокша.

А отъ устьѣ рѣки Мокши до устьѣ рѣки Унжи сорокъ верстѣ; а Унжа пала съ вышній страны подѣ градомѣ

подъ Елатмою, съ лѣвыя страны Оки. Градъ Елатма отъ Касимова двадцать верстѣ.

А ниже Елатмы пятьдесятѣ верстѣ на Окѣ рѣкѣ Муромѣ.

А ниже Мурома двадцать пять верстѣ, съ полудни пала въ Оку рѣка Теша, а противъ Теши рѣки съ другія страны пала въ Оку рѣка Унша.

А на рѣкѣ на Тешѣ, отъ Мурома сто двадцать верстѣ градъ Арзамасъ, а Теша рѣка вытекла съ верху рѣки Алатыри, и отъ рѣки отъ Пьяны.

А рѣка Алатырь и рѣка Пьяна текутъ въ рѣку въ Суру.

А въ рѣку въ Тешу ниже града Арзамаса съ другія страны въ лѣвой берегъ пала рѣчка Аржа, а ниже Теши рѣки шестьдесятѣ верстѣ, на Окѣ градъ Павловъ. А подъ Павловымъ съ вышнія страны пала въ Оку рѣка Тарка; прошоку рѣки Тарки семьдесятѣ верстѣ.

А ниже Павлова града до усть рѣки Оки пятьдесятѣ верстѣ, а Ока рѣка

ка пала въ Волгу; а на усть Оки рѣ-
ки Новгородъ Нижней.

А ниже Павлова на луговой стра-
вѣ, отъ Павлова двадцать верстѣ, па-
ла въ Оку рѣка Клязма.



Р Ѣ К А К Л Я З М А.

Рѣка Клязма вытекла отъ царству-
ющаго града Москвы за сорокъ верстѣ;
а протоку съ верьху до усть рѣки
Клязмы четьре ста верстѣ.

А на Клязмѣ отъ Москвы восемьде-
сятѣ пять верстѣ, монастырь Киржачѣ.

А ниже Киржачева сто десять верстѣ,
съ лѣвыя страны пала въ Клязму рѣ-
ка Пешекѣ.

А ниже Пешка, отъ Пешка двад-
цать верстѣ, пала рѣка

А ниже десять верстѣ на Клязмѣ
градѣ Володимирѣ.

А ниже Володимира пала рѣка Тѣ-
за, на ней градѣ Шуя.

Ниже жѣ Володимира шестьдесятѣ
верстѣ на Клязмѣ градѣ Стародубѣ.

А ниже Стародуба тридцать верстѣ
пала въ Клязму рѣка Лухѣ; протоку
рѣки

рѣки Луха седмьдесятъ верстѣ; а на
рѣкѣ на Лухѣ съ лѣвыя страны градъ
Лухъ.

А выше града на рѣкѣ на Лухѣ
на правой странѣ монастырь Препо-
добнаго опца Тихона Луховскаго чудот-
ворца,

А противъ града Луха на рѣкѣ на
Волгѣ градъ Кинешма; отъ Луха до
Кинешмы тридцать верстѣ.

А другой градъ противъ Луха на
Волгѣ Юрьевецъ; отъ Луха пятьдесятъ
верстѣ.

Отъ Луха жѣ до Шуи града по
Московской дорогѣ сорокъ верстѣ.

А ниже Стародуба сто пятьдесятъ
верстѣ, на Клязмѣ градъ Гороховецъ.

А ниже Гороховца двадцать верстѣ
Клязма пала въ Оку; а противъ Горо-
ховца двадцать пять верстѣ, на Окѣ
градъ Павловъ.

А на другой странѣ отъ Гороховца
пятьдесятъ верстѣ на Волгѣ градъ Ба-
лахна; а градъ Балахна ниже Юрьев-
ца восемьдесятъ верстѣ.

А ниже Балахны двадцать верстѣ,

၆၆၆၆ ၆၆၆၆၆၆ ၆၆၆၆ ၆၆၆၆ ၆၆၆၆ ၆၆၆၆ ၆၆၆၆ ၆၆ ၆၆

А рѣка Волга вытекла отъ Торолца за шестидесять верстъ, отъ рѣки Ловати, отъ града отъ Холма, за пятьдесятъ верстъ, и потекла подо Ржевъ промежъ озера Селижарова и озера Торола; а изъ озера Селижарова вытекла рѣчка Селижаровка, пала въ Волгу. Протоку рѣчки Селижаровки шестидесять верстъ; а отъ устья рѣчки Селижаровки Волга потекла подо Ржевъ.

А градъ Ржевъ стоитъ на Волгѣ
тѣ лѣвыя страны, а отъ верху рѣки
Волги, дорога до Ржева сто пятьде-
сятъ верстѣ.

А ниже града Ржева на Волгѣ градъ
Старица сорокъ верстѣ; а промежъ тѣхъ
градовъ Ржева и Старицы рѣка Ва-
зуза.

А рѣка Вазуза вытекла отъ града
отъ Вязмы за тридцать верстѣ. Про-
стоку Вазузы сто сорокъ верстѣ; а
мечень

сечетъ рѣка Вазуза въ ночь, а въ рѣку Вазузу съ западу пала рѣка Пуга, отъ усть рѣки Вазузы тридцать верстѣ.

А промежъ рѣки Пуги и рѣки Волги ото Ржева двадцать верстѣ, монастырь Рогачевъ.

На Волгѣ жъ отъ Ржевы сорокъ верстѣ, градъ Старица.

А ниже града Старицы шестьдесятъ верстѣ, на правомъ берегу градъ Тверь; противъ града Твери на другой странѣ пала въ Волгу рѣка Тверца; сечетъ отъ Селижарова озера: протоку девяносто верстѣ.

А на рѣкѣ на Тверцѣ на правой странѣ градъ Торжокъ; отъ Торжка до Твери шестьдесятъ верстѣ.

А ниже Твери сорокъ верстѣ, пала въ Волгу рѣка Шоша: протоку Шоши рѣки сто пятьдесятъ верстѣ.

А на верху Шоши рѣки градъ Красной холмъ, съ лѣвыя страны рѣки Шоши.

А отъ Краснаго холму сорокъ верстѣ на рѣкѣ на Шошѣ градъ. отъ Старицы

Старицы сорокъ верстѣ.

А ниже двадцать верстѣ пала въ рѣку Шошу съ правыя стороны рѣка Лама: а пропоку рѣки Ламы девяносто верстѣ, течетъ отъ верху Рузы за полпридцать верстѣ; течетъ подъ градъ подъ Волокъ съ правыя стороны Волока, а градъ Волокъ отъ Москвы сто верстѣ; а отъ Краснаго холму градъ Волокъ сорокъ верстѣ; а до Бѣлыя града сто двадцать верстѣ течетъ рѣка къ западу Олша, а пала въ рѣку въ Межу, а Межа рѣка течетъ отъ Волги и пала въ рѣку въ Двину къ западу.

Изъ рѣки Ламы пошла рѣка Сестрѣ, и пала въ рѣку въ Дубну семь верстѣ отъ Волги.

А къ рѣкѣ Сестрѣ стоитъ монастырь Іосифовъ; отъ Волока до Іосифова монастыря придцать верстѣ.

На рѣкѣ на Сестрѣ градъ Клинь; отъ Іосифова до Клина сорокъ верстѣ, а отъ Москвы до Клина девяносто верстѣ.

А ниже Шоши рѣки пала въ Волгу
рѣка

рѣка Дубна, а рѣка Дубна печетъ отъ Переслава.

Въ рѣку Сестрь пала рѣка Яхрома, а на рѣкѣ на Яхромѣ съ правыя страны градъ Дмитровъ, отъ Москвы шестьдесятъ верстъ.

Отъ Дмитрова до Троицы Сергіева монастыря приидеши верстъ.

А ниже града Твери по Волгѣ сто приидеши верстъ, съ лѣвыя страны пала въ Волгу рѣка Медвѣдица; а ниже Медвѣдицы десять верстъ рѣка Каша, а на рѣкѣ на Кашѣ градъ Кашинъ; а Медвѣдица ниже Кашина пала въ Волгу двадцать верстъ: протоку Медвѣдицы пятьдесятъ верстъ. На устьѣ рѣки Каша погоси.

А ниже рѣки десять верстъ на Волгѣ на лѣвомъ берегу монастырь Живоначальныя Троицы, именуемый Калязинъ.

А ниже Углича шестьдесятъ верстъ пала въ Волгу рѣка Молога, а на устьѣ рѣки Мологи два посада дворцовые.

А выше тѣхъ двухъ посадовъ на рѣкѣ Мологѣ на правомъ берегу обитаетъ Пресвятыя и Живоначальныя Троица

Авнанасіевъ монастырь, что словешъ *Холопей монастырь*; а рѣка *Молога* вытекла изъ болошъ близко града *Бѣжецка*, отъ верху рѣки *Медвѣдицы*, отъ устья своего сто верстѣ, и текла въ ночь сто пятьдесятѣ верстѣ; а на воспокъ текла сорокъ верстѣ, и до *Устюжны Желѣзопольскія*. А градъ *Устюжна* стоишъ на лѣвомъ берегу рѣки *Мологи*; а отъ *Устюжны* поворотила на полдень, и текла до *Волги* сто восемьдесятѣ верстѣ.

А въ рѣку въ *Мологу* пала рѣка отъ западу *Кобожа*, а вытекла отъ верху рѣки *Родоли*, а ниже шоя рѣки пала рѣка *Чагода*, а въ *Чагоду* пала рѣка *Колпь*: рѣки *Чагоды* прошоку сто восемьдесятѣ верстѣ; а рѣки *Колпи* прошоку девяносто верстѣ, вытекла отъ *Муравскаго озера*.

А ниже *Мологи* двадцать верстѣ пала въ *Волгу* рѣка *Шексна*; а рѣка *Шексна* течешъ изъ *Бѣла озера*: прошоку двѣсти сорокъ верстѣ; а *Бѣло озеро* вдоль сорокъ, а поперегъ тридцать верстѣ.

А отъ Бѣла озера Вождь озеро приидать верстѣ вдоль, а поперегъ двадцать верстѣ; а на Вождь озерѣ волосѣ Чаронда.

А изъ Вожа озера пошекла рѣка Свидѣ, течетъ въ Лачу озеро: прошеку шестьдесятъ верстѣ.

А Лача озеро вдоль шестьдесятъ верстѣ, а изъ Лача озера вышекла рѣка Онѣга; а сверхъ рѣки Онѣги градъ Каргополь.

А отъ Каргополя Онѣга пошекла въ море; а на ней, отъ моря шестьдесятъ верстѣ, градъ Турчесово; а отъ Бѣла озера Турчесово прииде пятьдесятъ верстѣ.

А отъ усть рѣки Онѣги моремъ до Соловецкихъ Чудотворцовъ сто девяносто верстѣ.

А усть же рѣки Онѣги въ море островъ Кій семь верстѣ; отъ устья на томъ Кіи острову монастырь Ставровъ, еже есть Крестъ, строеніе святейшаго Никона Патріарха Московскаго и всея Россіи, церкви каменные, а градъ и кельи, и иное строеніе

де

деревянное гораздо стройно.

А ниже рѣки *Шексны* приидашь верстѣ на *Волгѣ* на лѣвомъ берегу градъ *Романовъ*.

Противъ *Романова* на *Волгѣ* на правой странѣ государева дворцовая слобода *Борисоглѣбская*.

А ниже *Романова* и *Борисоглѣбской* на правомъ берегу *Волги* градъ *Ярославль*. Спроеніемъ церковнымъ вельми украшенъ, и посадами великъ, городской стѣны нѣтъ, только башни каменные.

А подъ *Ярославлемъ* подъ градомъ съ нижней страны пала рѣка *Которосль*; вышекла изъ озера *Ростовскаго*, подлѣ града *Ярославля*. На берегу *Которосли* рѣки монастырь *Всемилоствиваго Сласса*; строеніе церковное, и кельи, и градъ, все каменное, гораздо стройно.

Мало по ниже *Сласскаго* монастыря на рѣкѣ на *Которосли* на правой странѣ на берегу поставленъ крестъ, на томъ мѣстѣ преславися свящѣйшій *Никонъ* Папріархъ *Московскій* и всея *Россіи*, егда Царскимъ повелѣніемъ освобожденъ изъ зашоченія изъ *Ки-*

рилова монастыря.

А ниже Ярославля шестьдесятъ верстѣ на Волгѣ на лѣвомъ берегу градъ Кострома, а съ верхней страны подъ градомъ пала рѣка Кострома; прошивъ града за рѣкою Костромою на правомъ берегу обителъ Пресвятыи и Живоначальныя Троицы Игнатской монастырь.

Въ Кострому рѣку пала рѣка Нѣгра; а на Нѣгрѣ отъ Костромы восемьдесятъ верстѣ градъ Любимъ. Протоку Нѣгры рѣки сто пятьдесятъ верстѣ; отъ Любима до Вологды сто тридцать верстѣ.

Въ рѣку Кострому течетъ рѣчка Васея изъ Галицкаго озера; и на рѣкѣ на Васевъ Буй градъ: отъ Костромы Буй градъ восемьдесятъ верстѣ; а отъ Любима сорокъ верстѣ.

А градъ Галичъ стоитъ у озера вдоль Галицкаго озера тридцать верстѣ, а поперегъ двенадцать верстѣ.

А выше Буя града на рѣкѣ на Костромѣ градъ Галицкая Соль; а отъ Галича до Соли Галицкой семьдесятъ верстѣ,

верстѣ ; а отѣ Буя града семьдесятѣ
же верстѣ.

А рѣка Кострома выше Галицкѣ
Соли вытекла восемьдесятѣ верстѣ ; а
отѣ Галицкой Соли до Костромы про-
току рѣки Костромы двѣсти трид-
цать верстѣ.

А промежѣ града Галича и Соли Га-
лицкой сорокѣ верстѣ градѣ Чухлома на
рѣчкѣ.

А противѣ Соли Галицкой градѣ
Судай ; подѣ Судаемѣ рѣка Вига , те-
четѣ вѣ рѣку вѣ Унжу.

А Унжа рѣка съ верху пошекла
изѣ двухѣ рѣкѣ, сошлись рѣка Югѣ да
рѣка Луза, вытекла отѣ Устьяга Ве-
ликаго восемьдесятѣ верстѣ , и поше-
кли межѣ рѣкѣ Юги и Сухоны. А какѣ
тѣ рѣки стеклись вмѣстѣ , и тѣ рѣ-
ки пошekli однимѣ прозвищемѣ рѣка
Унжа ; а Унжа рѣка пошекла на пол-
день , и пала вѣ Волгу противѣ града
Юрьевца.

А протоку Унжи рѣки до града
Кологрива съ верху три ста пятьде-
сятѣ верстѣ ; а отѣ Кологрива до Су-

дая града шесѣдсѣятѣ верстѣ.

А выше града Судая съ другія страны Виги рѣки сто верстѣ ; а ниже Кологрива потекла Унжа рѣка двѣсти шесѣдсѣятѣ верстѣ.

А въ Унжу рѣку пала отѣ Галича рѣка Нея, противѣ града Кадуя седмѣдсѣятѣ верстѣ.

А на рѣкѣ на Неѣ градѣ Пароеньевѣ ; отѣ Галича шесѣдсѣятѣ верстѣ.

Вѣ рѣку жѣ Унжу близко устья пала рѣка Немда, а вытекла отѣ Галича за тридцѣятѣ верстѣ.

А ниже Унжи рѣки восьмѣдсѣятѣ верстѣ градѣ Балахна, на рѣкѣ на Волгѣ, на правомѣ берегу.

А ниже Балахны двадцѣятѣ верстѣ, подѣ Нижнимѣ Новымградомѣ пала въ Волгу рѣка Ока у Дятловыхъ горѣ.

А ниже Новаграда Нижняго на Волгѣ на нагорной странѣ сто тридцѣятѣ верстѣ Василь градѣ ; а подѣ градомѣ подѣ Василемѣ съ вышнѣя страны пала въ Волгу рѣка Сура ; а рѣка Сура
вы-

вышекла отъ рѣки Волги отъ берега за седмьдесятъ верстъ, поровень съ рѣкою Сызою; а Сыза рѣка пала въ Волгу ниже града Самары девяносто верстъ; а прошоку Сызы рѣки восемьдесятъ верстъ.

А рѣка Сура потекла на низъ въ ровень съ Волгою сто седмьдесятъ верстъ, да поворошила къ западу, текла двадцать верстъ, а отъ запада поворошила и потекла въ ночь къ Волгѣ.

А съ верху отъ Волги пала въ Суру рѣка Ланкододы.

А въ Ланкододу пала рѣка Агинкододы; а вышекли онѣ съ верху рѣки Холра; а Холеръ течетъ въ Донъ.

А ниже Ланкододы девяносто верстъ пала въ Суру рѣка Пенза: прошоку шестьдесятъ верстъ, течетъ отъ верху Мокши; а ниже Пензы рѣки шридцать верстъ пала въ Суру рѣка.

А ниже той рѣки сорокъ верстъ пала рѣка Пелема, а ниже Пелемы
 1 4 десяти

десять верстъ пала рѣка Авъясь; а
ниже Авъяса двадцать верстъ пала
рѣка Шенева, а ниже сорокъ верстъ
пала рѣка Кштерма, а ниже Кштер-
мы рѣки двадцать пять верстъ пала
рѣка.

Ниже жѣ Кштермы сто верстъ
на Суру городище Парамзино.

А выше городища Парамзина пала
въ Суру рѣка Алатырь; а на устьѣ
рѣки Алатыря на Суру градъ Алатырь.

А ниже Алатыря шестьдесятъ
верстъ пала въ Суру рѣка Пьяна; а
ниже Парамзина городища двѣсти верстъ
пала въ Волгу рѣка Сура подъ Василемъ
градомъ.

А съ правыя страны въ рѣку въ
Суру пала рѣка Парамзина, шестъ
стъ рѣки Сыза: пропоку сто пятьде-
сятъ верстъ, а въ Алатырь рѣку па-
ла рѣка Рудна, да рѣка Кочка.

А ниже Василя града шридцать
верстъ съ луговоя страны пала въ
Волгу рѣка Ветлуга: пропоку Ветлуга
сто восемьдесятъ верстъ.

Противъ устья рѣки Ветлуги на правомъ берегу Волги рѣки село Юнга Нижегородскаго Владыки.

Переѣхавъ Волгу противъ Юнги и мимо устья рѣки Ветлуги, дорога сухимъ путемъ до Царева Санчурска, отъ Царева Санчурска до Еранска, отъ Еранска до Котельнича, отъ Котельнича до Орлова, отъ Орлова до Хлынова, отъ Хлынова до Слободскаго, отъ Слободскаго до всѣхъ Святыхъ, отъ всѣхъ Святыхъ до Екатерининской пустыни, отъ пустыни до Георгія, отъ Георгія до Кайгородка, отъ Кайгородка до Юксѣева, отъ Юксѣева до Косы, отъ Косы до Уролки, отъ Уролки до Соли Камской.

А въ рѣку Ветлугу пала рѣка Мокшага большая, потекла отъ рѣки Унжи.

Въ рѣку жъ Ветлугу пала рѣка Уста, съ лѣвыя сѣрпаны: прошоку сшо верстѣ.

А ниже Усты Юрганъ рѣка, а ниже Юргана Яржумъ рѣка, а ниже Яржума большая Яржумъ.

А ниже большія Яржумы на устьѣ рѣки Ветлуги пала рѣчка Яржумъ меньшая.

А ниже Юнги семь верстѣ на нагорной странѣ на Волгѣ градъ Козмодемьянскѣ.

А ниже Козмодемьянска на нагорной же странѣ пятьдесятѣ верстѣ градъ Чабаксарѣ.

А ниже Чабаксара съ луговой пала въ Волгу рѣка большая Кокшага.

А ниже Кокшаги на Волгѣ на той же странѣ градъ Кокшага.

А въ верхѣ по большой Кокшагѣ сто двадцать верстѣ градъ Царевъ Санчурской; а противъ града на другой странѣ рѣки Кокшаги езеро Санчурское; а рѣки Кокшаги протоку сто семьдесятѣ верстѣ.

А ниже большія Кокшаги двадцать верстѣ пала въ Волгу рѣка меньшая Кокшага, а въ верхѣ по Кокшагѣ шестьдесятѣ верстѣ градъ Царевъ Санчурской: протоку Кокшаги рѣки сто семьдесятѣ верстѣ.

А ниже Кокшаги десять верстѣ пала въ Волгу съ нагорныхъ страны рѣка Цивила, а на ней градъ межъ розсошей, отъ Волги пятьдесятѣ верстѣ градъ

градъ Цивильской межъ Цивилей двухъ
рѣкъ.

А Цивилы рѣки на Волгѣ шекли
отъ Цивильска шестьдесятъ верстѣ.

А ниже Цивилы рѣки на Волгѣ на
нагорной странѣ градъ Свѣяжскъ.

А ниже града съ нагорной стра-
ны подъ градомъ пала въ Волеу рѣка
Свѣяга.

А рѣка Свѣяга вышекла отъ верху
Суры рѣки прошивъ усть рѣки Ланко-
доды: пропоку Свѣяги двѣсти пятьде-
сятъ верстѣ.

А съ другія страны Волги прошивъ
Свѣяжска пала рѣка Илетъ: пропоку
Илти двѣсти верстѣ.

А въ Илетъ рѣку пала Ашитъ рѣ-
ка: пропоку Ашиты рѣки девяностю
верстѣ. На Ашитѣ рѣкѣ градъ Алатъ,
подъ нимъ Алатъ рѣка: пропоку Алатъ
рѣки тридцать; а рѣки Илетъ и Ашитъ
потекли обѣ въ Вятку рѣку.

А ниже Свѣяжска двадцать верстѣ
градъ Казанъ.

Отъ Волги пять верстѣ на рѣкѣ на
Казанкѣ.

А Казанка рѣка вытекла верстѣ со сто ; отъ Казани шестьдесятѣ верстѣ градѣ Яранскѣ ; а ниже Казани. шестьдесятѣ верстѣ пала въ Волгу рѣка Кама , вытекла отъ рѣки отъ Неми , да отъ рѣки отъ Вычегды за тридцать верстѣ.

А протоку Камы рѣки 1170 верстѣ. На Камѣ рѣкѣ отъ верху триста пятьдесятѣ верстѣ , на лѣвой странѣ Кай городокѣ.

А отъ Кай городка двѣсти верстѣ градѣ Чердынѣ ; а рѣка Кама отъ Чердына течетъ за двадцать верстѣ.

Отъ Чердына до Соли Камской девяносто верстѣ.

Градѣ Соль-Камская стоитъ на рѣчкѣ Усолкѣ , по обѣ страны рѣчки Усолки отъ Камы семь верстѣ ; рѣчка Усолка вытекла изъ подѣ Сибирскаго Камня.

Отъ Соли Камской въ низѣ по Камѣ на правомѣ берегу пятнадцать верстѣ монастырь Преображенія Славосла Пыскорской , а прежѣ сего шибъ бывалѣ городокѣ Канкорѣ Строгоновскѣ.

Въ монастырѣ церковь каменная.

Ниже Пыскорскаго монастыря пять верстѣ, съ лѣвыя страны пала въ Каму рѣка Ленва ; а на ней промыслы соленыя варницы Гостей Шустовыхъ да Оилатьевыхъ ; у промыслу церковь каменная.

А ниже рѣчки Ленвы при вершинѣ, на той же странѣ пала въ Каму рѣчка Зырянка ; а на ней соляные промыслы варницы великихъ Государей. Опиъ Зырянки въ верхѣ промыслы Кривешской Куркеской ; а выше тѣхъ прехъ промысловъ на Верхней Веретчи соляные промыслы Воскресенскаго монастыря Новаго Иерусалима. Тушъ у промысловъ церковь древянна Святѣи Троицы. Въ верхѣ по Зырянкѣ рѣчкѣ опиъ промысловъ версты съ двѣ погоспѣ Николая Чудотворца. Въ волости креспьянскихъ дворовъ съ пятидесяти, приписаны къ промысламъ ; а за нѣми деревнями и до Сибирскаго камня жившя никакого нѣтъ. Въ верхѣ по Зырянкѣ есть пустыя городища Чудскія и манжоръ, инныя : впрошку рѣчки

Зы-

Зырянки верстѣ съ двадцать. Съ востоку вытекли двѣ рѣчки *Лехчимъ*, да *Изверъ*; и какъ они сошлись вмѣстѣ, и тушѣ пошла рѣчка *Зырянка*.

Противъ рѣчки *Зырянки* и *Зырянскихъ Соляныхъ* усолей, на другой странѣ *Камы* рѣки соляные промыслы *Строгоновыхъ*, словесѣ *Новое Усолъе*, церковь деревянная; посаду жителей съ пятьсотъ; а варницъ соляныхъ съ сорокъ.

Ниже новаго *Усолъя* на той же правой странѣ семь верстѣ градъ *Орель Строгоновыхъ*, церкви деревянные гораздо стройны. Тутъ дворъ *Строгоновыхъ*, посаду немало.

Противъ *Орла* города съ лѣвья страны пала въ рѣку *Каму* рѣчка *Ява*, вытекла изъ подъ *Сибирскаго Камня*, жишья по ней мало.

А отъ *Соли-Камской* до усть рѣки *Камы* пятьсотъ тридцать верстѣ.

А которые грады по *Камѣ*, и надѣтъми подписано: *Пермь Великая*.

Въ рѣкужѣ въ *Каму* выше града *Соли Камска* пала рѣчка *Вишера*, а вытекла изъ *Камня* изъ горъ отъ *Печеры*
рѣки

рѣки двадцать верстѣ; а Печера рѣка пала въ море Окіанѣ, Вишера пала въ Каму выше устья 30 верстѣ.

А въ Вишеру пала рѣка Велсуй, да рѣчка Улсуй.

А въ другую страну пала въ Вишеру рѣка Колва; протоку двѣсти двадцать верстѣ.

Подъ Чердыню рѣка Моложекѣ, а въ Моложекѣ впала рѣка Березова; протоку Моложека сто верстѣ, а Березовой сорокѣ верстѣ. По тѣмъ рѣчкамъ живутъ Вогуличи по лѣсамъ, а селидбы у нихъ нѣтъ.

Отъ Соли жѣ Камской отъ града сто верстѣ, съ лѣвыя страны пала въ Каму рѣка Чусовая, а въ Чусовую въ горахъ пала рѣка Серебряная.

А отъ рѣчки Серебряныя потекла изъ горы рѣка Талга въ рѣку Туру.

А протоку рѣки Чусовыя пришта двадцать верстѣ, а на ней есть городки Строгоновыхъ.

Въ Чусовую жѣ рѣку пала рѣка Сыла, протоку Сылы сто верстѣ.

А на Сылѣ городъ Кунгуръ.

А ниже Чусовой пала въ Каму рѣ-
ка Бѣлая Воложка, а на Бѣлой Воложкѣ
отъ Камы рѣки сто двашцать верстѣ
градъ Уфа, а подъ градомъ въ Бѣлую
Воложку пала рѣка Уфа.

А рѣка Бѣлая Воложка вытекла отъ
рѣки Юрюкъ Сакмара, отъ Уралтовой
горы отъ рѣки Яика; а протоку Бѣ-
лая Воложки седьмьотъ девяносто
верстѣ.

А рѣка Уфа потекла изъ Сибири
сто верстѣ отъ Юрюкъ - Иргизъ рѣки;
а протоку Уфы чепыреста девяно-
сто верстѣ.

А въ Бѣлую Воложку Супулакъ рѣка.

А ниже Бѣлая Воложки сорокъ верстѣ
пала въ Каму Икъ рѣка; а Икъ рѣка
вытекла съ верху рѣки Самары за двѣ-
сти верстѣ отъ Самары; протоку
Ика рѣки шриста пятьдесятѣ верстѣ.

А отъ усть рѣки Бѣлая Воложки въ
верхъ по рѣкѣ по Уфѣ, по обѣимъ стра-
намъ и до Уралтовой горы, и далѣ
все живутъ Башкирцы; а кормля ихъ
медъ, звѣрь, рыба: а пашни нѣтъ.

А ниже Ика рѣки сорокъ верстѣ ,
на рѣкѣ на Камѣ градъ Чортовъ , Ала-
буга шожѣ.

А ниже Чортова Городища пятьде-
сятѣ верстѣ , пала въ рѣку въ Каму
рѣка Вятка.

А ниже Вятки на Камѣ градъ Бѣтки.

А ниже Бѣтковъ пятьдесятѣ верстѣ
на Камѣ на правомъ берегу градъ Ла-
ишевъ , а противъ града на Камѣ съ
лѣвыя страны пятьдесятѣ верстѣ
вдоль гора.

А ниже града Лаишева , изъ Камы
рѣки вышекла протока Чертыкъ , и па-
ла въ Волгу.

А Кама пала ниже Лаишева въ Вол-
гу тридцать верстѣ.

А Лаишевъ отъ Казани шестьде-
сятѣ верстѣ сухимъ путемъ.

Рѣка Вятка пала въ рѣку Каму ,
а вышекла рѣка Вятка отъ верху рѣ-
ки Камы , и пошекла подъ Вятскіе
грады.

На Вяткѣ градъ Шестаковъ.

А ниже Шестакова двадцать верстѣ
градъ Слобода.

А ниже Слободы тридцать верстъ градъ Хлыновъ.

А ниже Хлынова пятьдесятъ верстъ градъ Орловъ.

А ниже Орлова тридцать верстъ градъ Котельничъ.

А пропоку рѣки Вятки отъ верху пятьсотъ пятьдесятъ верстъ.

А отъ Котельнича прямо, а не рѣкою до усть рѣки Вятки, гдѣ пала въ Каму, пятьсотъ верстъ.

А Вятка пала въ Каму ниже Чертова городища сорокъ верстъ.

А отъ усть рѣки Вятки сто двадцать верстъ, на Вяткѣ градъ Мамышъ, а выше града Мамыша пала въ Вятку рѣка Шошма.

А ниже Казани сто двадцать верстъ на Волгѣ на Нагайской странѣ градъ Тетюши.

А противъ Тетюшъ и ниже Тетюшъ на Волгѣ по луговой странѣ Болгары.

А ниже Тетюшъ на нагорной странѣ градъ Синзирескъ, на валу отъ усть рѣки Камы двѣсти верстъ, на Волгѣ градъ Самара.

А по Нагайской странѣ по Волгѣ
отъ устьѣ рѣки Свѣяги и до устьѣ рѣки
Самары и до Царицына бегомъ горы.

А выше града Самары двадцать
верстѣ пала въ Волгу рѣка Сока: про-
току Сока рѣки двѣсти тридцать
верстѣ.

А по правой странѣ рѣки Сока отъ
града Самары девяносто верстѣ озеро,
а въ немъ емлютъ сѣру горючую.

А подъ градомъ подъ Самарою па-
ла рѣка Самара; а изъ Самары на
устье вытекла протока, а вдоль той
протоки двадцать верстѣ, и пала въ
томъ же мѣстѣ опять въ Волгу, гдѣ
вытекла.

А рѣка Самара вытекла съ восто-
ку четьрьмя розсошами отъ Дюнкгиль
рѣки: протоку Самары шесть сотѣ
двадцать верстѣ. Рѣка Дюнкгиль пала
въ рѣку Яикъ; отъ верху рѣки Самары
до Яика рѣки сто двадцать верстѣ.

Въ рѣку Самару съ верху съ пра-
вой страны пала рѣка Чорная, а въ
Чорную рѣку пала рѣка Красная: про-
току шѣхъ сто верстѣ.

А отъ верховья Самары рѣки пали
тѣ рѣчки въ Самару двѣсти верстѣ.

А ниже рѣки Чорныя триста верстѣ
пала въ Самару съ полудни рѣка Бу-
зулукъ.

А въ Бузулукъ пали три рѣчки
однимъ прозвищемъ, всѣмъ тремъ Ула-
ны : прошоку Бузулука рѣки двѣсти
верстѣ

А отъ верху рѣки Бузулука на по-
ляхъ, и до Синяго моря кочевье все
большихъ Нагаевъ.

А отъ верху Бузулука по все боль-
шихъ Нагаевъ кочевье до Синяго моря
тысяча триста пятьдесятѣ верстѣ.

А выше рѣки Сока и рѣки Самары,
отъ усть рѣки Самары до усть рѣки
Ика сорокъ верстѣ ; а Икъ рѣка пала
въ Каму, ниже Бѣлыя Волошки.

Съ верху Самары до верху Бѣлыя
Волошки триста пятьдесятѣ верстѣ.

А ниже Самары двѣсти верстѣ на
Волгѣ градъ Саратовъ ; а до Саратова
отъ Самары по правому берегу Волги
горы.

А выше Самары съ Нагайскія спра-
вы

ны пала въ Волгу рѣка Уса подѣ На-
деннымъ усольемъ: протоку рѣки Усы
шестидесятъ верстѣ.

А ниже рѣки Усы отъ Самары сто
верстѣ пала рѣка Сызрань.

А ниже Сызрани рѣки съ луговья
страны сто двадцать верстѣ, пала
въ Волгу рѣка Елашъ Иргизъ.

А ниже тридцать верстѣ пала въ
Иргизъ Кемеликъ рѣка.

А Иргизъ рѣка и Кемеликъ обѣ по-
текли отъ Бузулука: протоку Иргиза
рѣки сто двадцать верстѣ, а Кемели-
ка протоку сешидесятъ верстѣ.

А ниже Иргиза рѣки тридцать
верстѣ Караманъ рѣка: протоку Кара-
мана восьмидесятъ верстѣ.

А ниже Карамана рѣки сорокъ верстѣ
на Волгѣ градъ Саратовъ, подѣ Сара-
товъ пала рѣчка изъ озера, а другая
рѣчка пала изъ поля.

А съ Нагайскія страны выше Са-
ратова пала рѣка Таблыкъ, а на Вол-
гѣ рѣкѣ противъ Саратова островъ.

А ниже того острова съ нагорныхъ
страны пала въ Волгу рѣка Увѣша, а

ниже еѣ городище Увъшенское.

А ниже Увъши шестидесять верстъ пала въ Волгу рѣка Иловка.

А ниже Иловки пятьдесятъ верстъ пала въ Волгу рѣка Камышенка.

А ниже Камышенки сорокъ верстъ пала рѣка Балыклея.

А съ луговья страны выше Камышенки рѣки пала въ Волгу рѣка Урусланъ.

А Урусланъ рѣка потекла отъ рѣки Узени Деревянныя : протоку стои верстъ.

А рѣки Узени протоку стои двадцать верстъ.

А ниже Балыклеи рѣки на Волгѣ Стрѣльныя горы.

А противъ Балыклеи за рѣкою Волгою озеро Соленое , вдоль девяносто верстъ , а около того озера береговъ кладязи прѣсныя.

А ниже Балыклеи восьмидесять верстъ на Волгѣ островъ Царицынъ , а противъ острова пала въ Волгу рѣка Царица , вытекла отъ рѣки отъ Дона : протоку девяносто верстъ , а на острову градъ Царицынъ. А

А на луговой странѣ, ниже Царицына града, изъ Волги пошекла рѣка Ахтуба.

А по рѣкѣ по Ахтубѣ на девяносто верстахъ отъ Царицына Золотая Орда, мечети Татарскіе каменные.

А ниже Золотыя Орды пятьдесятъ верстѣ на Волгѣ Кривая Лука.

А противъ Золотыя Орды отъ Ахтубы сто верстѣ Пески Нарымскіе; вдоль Песковъ триста верстѣ.

А межъ тѣхъ Песковъ растешъ трава, и кладязи многіе.

А противъ Золотыя Орды противъ рѣки Узень обтекло тѣ Пески озеро сто верстѣ вдоль.

А отъ Хвалимскаго моря обошло тѣ Пески поѣзъ озеро сто двадцать верстѣ.

А конецъ того озера отъ рѣки отъ Деревянный Узени, и отъ рѣки Уруслана возлѣ тѣхъ же песковъ озеро, вода прѣсная.

А по другомъ концѣ тѣхъ Песковъ отъ рѣки отъ Яика на сто верстѣ, а у Песковъ озеро Санарлы, вдоль того

озера пятьдесятъ верстѣ.

А выше того озера потекла рѣка: протоку сто верстѣ, пала въ рѣку въ Деревянную Узень.

А промежъ шоя рѣки и рѣки Узени многія частыя озера, вдоль по тѣмъ озерамъ шестьдесятъ верстѣ, а поперегъ тридцать верстѣ.

А выше шоя рѣки пала въ Деревянную Узень рѣка; отъ песковъ до Узени текла восемьдесятъ верстѣ, а обѣ тѣ рѣки Камышъ, Самаръ не текущѣе.

А рѣка Узень потекла изъ кочевья большихъ Нагаевъ прямо, отъ рѣки Кемелика за шестьдесятъ верстѣ отъ Кемелика.

А другая розсошъ Деревянная Узени потекла сто двадцать верстѣ, отъ Саратова потекла къ рѣчкѣ къ Ику въ озеро: протоку до озера триста верстѣ.

А изъ тогожъ озера потекла рѣка тридцать верстѣ; да потекла двѣма протоки, раздѣлясь правыя протоки семьдесятъ верстѣ, и пала въ озеро.

а кругъ того озера многія озера, ма-
лая; а въ которое озеро та рѣка па-
ла, и того озера верстѣ съ двадцать.

А другой протокъ той рѣки, текъ
пятьдесятъ верстѣ, и палъ въ другое
озеро; а вдоль того озера тридцать
верстѣ, а поперегъ двадцать верстѣ.

Въ тою жъ рѣку *Деревянную Узень*
пали съ другія страны двѣ рѣчки обѣ
Узени малыя: протоку тѣхъ рѣчекъ
сѣмьдесятъ верстѣ.

А рѣка *Деревянная Узень* потекла
на двое, и какъ сошлись, и тѣ обѣ
рѣчки *Камышъ, Самаръ*.

Въ тожъ озеро пали двѣ рѣчки обѣ
рѣчки *Кушумы*, протекла отъ горы
Дентумы.

А горы *Дентумы* вдоль и поперегъ
сорокъ верстѣ; а протоку тѣхъ обѣ-
ихъ рѣкъ девяносто верстѣ.

А сверхъ тѣхъ рѣкъ и тоя горы
Дентумы обтекла рѣка *Окчюгъ*, и па-
ла въ рѣку *Турчъ Аганъ*.

А рѣка *Турчъ Аганъ* потекла въ
Терекъ; а отъ *Терка* гора *Дентума*
восемьдесятъ верстѣ.

Отъ Золотыя жь Орды отъ рѣки
Ахтубы прошивъ Песковъ Нарымскихъ
сѣдмьдесятъ верстъ озеро Соленое у-
тончакъ; а въ томъ озерѣ ломають
соль; чиста какъ ледъ.

Отъ моря жь возлѣ Пески пять
мечетей Татарскихъ Бешкизь; отъ Пе-
сковъ шридцать верстъ бугры; а въ
нихъ два кладязя.

А отъ тѣхъ бугровъ шестьдесятъ
верстъ ко Астрахани другіе бугры Чо-
гатъ; а отъ Бешкизь мечеть пятьде-
сятъ верстъ; гора вдоль сѣдмьдесятъ
верстъ; а у той горы десять кла-
дязей.

А отъ той горы восемьдесятъ
верстъ гора, вдоль той горы девяно-
сто верстъ; а у той горы сорокъ кла-
дязей.

А отъ той горы девяносто верстъ
гора Тештишкенъ, а у нее кладязь.

А отъ той горы ко Астрахани до
Ахтубы сорокъ верстъ, до озера Бе-
рекента Карадуванъ.

А ниже Карадувана озеро Таутдакъ,
а ниже Таутдака пала Ахтуба въ море
сѣ

съ полевья страны.

А ниже *Ахтубы* изъ *Волги* протокъ *Кандакъ*, протокъ *Арыча*.

Протокъ *Гнилуша*.

Протокъ *Булда*.

А ниже тѣхъ протоковъ на лѣвой странѣ *Волги* градъ *Астрахань*.

А ниже *Астрахани* три протока изъ *Волги* въ море.

А ниже тѣхъ протоковъ на четвертомъ протокъ городище.

А ниже того *Городища* изъ *Волги* въ море десять протоковъ.

А съ правыя страны *Волги* отъ поля отъ *Астрахани* тридцать верстъ пощекъ изъ *Волги* протокъ, отъ *Волги* къ полю тридцать верстъ, и шекъ огибью шестьдесятъ верстъ, палъ отъ *Волги* за тридцать верстъ въ море.

А межъ того протока и рѣки *Волги* на острову озера емлютъ соль; а отъ *Астрахани* до той соли восемьдесятъ верстъ.

А противъ шоя соли за шѣмъ про-
шомъ, два озера соляныя ; отъ того
озера, что на острове десять верстѣ,
а отъ Астрахани до шѣхъ озеръ сто
верстѣ.

А ниже шѣхъ озеръ озеро Мор-
ская Пролива ; отъ шѣхъ озеръ трид-
цать верстѣ. Вдоль того озера, сто
десять верстѣ, а поперегъ двадцать
верстѣ Башкизъ ; отъ шого озера пять-
десять верстѣ Бѣлое озеро.

А отъ шого озера тридцать верстѣ
Бѣлое жъ озеро ; а отъ моря до шого
озера пятьдесять верстѣ.

А отъ шого озера сорокъ верстѣ
озеро Ясыбашъ.

А отъ шого озера сто десять верстѣ
пролива морская Тереузякъ, а по ко-
нецъ Тереузяка пять кладязей ; а отъ
верху Тереузяка до усть рѣки Кумы
восемьдесятъ верстѣ.

А рѣки Кумы вытекли изъ горъ
отъ Кубы рѣки, и потекли обѣ въ
землю.

А отъ верху Тереузяка до усть рѣ-
ки до подшепенныя Быстрыя прошому
Терка рѣки сто верстѣ. А

А отъ усть Быстрыя до града до Тюменскаго сто двадцать верстѣ, а въ верхъ рѣкою Теркомъ до острогу двѣсти двадцать верстѣ.

А отъ острогу въ верхъ по Терку до усть рѣки Бѣлыя до Пятигорскихъ Черкасъ сто верстѣ.

Отъ Тюменскаго жѣ моремъ до Дербента города до Желѣзныхъ воротъ сто восемьдесятъ верстѣ.

А рѣка Терекъ, а по ней горы и рѣки, и по рѣкѣ по Куру и по Хвалимскому морю до Кизылбашской земли писано подлинно въ книгѣ сей, въ росписи Дону послѣ Чернаго моря.

А Козацкія орды, кочевья и земля Юргенская, и земля Бухарская писана въ росписи съ рѣкою Яикомъ.

РОСПИСЬ РѢКАМЪ ПО МОРСКИМЪ,
МОРСКИМЪ БЕРЕГАМЪ ОТЪ УСТЬ
РѢКИ ТЕНУЯ.

Въ море пала рѣка Тенуй, прошоку чешыреста верстѣ.

А въ рѣку въ Тенуй съ лѣвыя страны пала рѣка *Воръ*: протоку сто двадцать верстѣ, течетъ изъ озера.

Въ рѣку жъ въ Тенуй съ правыя страны пала рѣчка *Валнева*: протоку двадцать верстѣ; рѣка *Силенга* пала въ Тенуй, протоку тридцать верстѣ; рѣчка *Уцъ*, протоку тридцать верстѣ, рѣчка *Кривая*; а въ *Кривую* пала рѣчка *Мошница*: протоку двадцать верстѣ.

А отъ устья рѣки Тенуя морскимъ берегомъ въ море пала рѣчка *Няедема*: протоку пятьдесятъ верстѣ.

Въ рѣчку *Няедему* пала рѣчка *Утонга*: протоку двадцать верстѣ.

А промежъ рѣки Тенуя и рѣчки *Няедема* морскимъ берегомъ на *Волохъ* подъ *Ка* двадцать верстѣ.

А отъ устья рѣки *Утонги* до устья рѣки *Таза*, морскимъ берегомъ пятьдесятъ верстѣ.

А *Тазъ* рѣка вытекла изъ озера: протоку двѣсти пятьдесятъ верстѣ.

А изъ котораго озера *Тазъ* рѣка вытекла, и то озеро вдоль сто пятьдесятъ

десять верстъ, а поперегъ сто верстъ;
а озеро островисто.

А промежь рѣки Утунги и рѣки Та-
зи на морѣ у берега Шалимъ вдоль
тридцать верстъ.

А на устьѣ съ лѣвыя страны рѣки
Таза отъ моря двадцать верстъ по-
гостъ Бориса и Глѣба.

А отъ Таза рѣки морскимъ бере-
гомъ двадцать верстъ, пала въ море
рѣчка Денга, да рѣчка Воема.

А промежь ими берегомъ тридцать
верстъ.

А промежь тѣхъ рѣчекъ Волотово
городище.

А отъ тѣхъ рѣчекъ берегомъ до
устъ рѣки Печени тридцать верстъ;
а рѣчка Печень вытекла изъ озера, и
пала въ морскую проливу; а у мор-
ской проливы на устьѣ рѣки Печени
два монастыря Печенскія.

А отъ устьѣ рѣки Печени къ мор-
скимъ проливамъ; а промежь тѣхъ
проливовъ шолстой наволокъ.

А отъ морскихъ проливовъ морско-
ю жъ проливою къ рѣчкѣ Скитоекъ во-
локъ

докъ *Мотка* пятнадцать верстѣ.

А промежъ того волоку у моря *Мотоской* наволокъ ; а промежъ морскихъ проливъ *Мотоская* губа.

А отъ усть рѣчки *Ситовки* къ рѣчкѣ.

А отъ той рѣчки до усть рѣчки *Уры* сорокъ верстѣ ; а протоку тѣхъ рѣчекъ на тридцать верстѣ.

Отъ рѣчки *Уры* къ морской проливъ къ усть *Колы* ; а въ проливу пала рѣчка *Кола* да рѣка *Кулома* вмѣстѣ устьями.

А промежъ тѣхъ рѣкъ на устьѣ градъ *Кола* отъ моря шестьдесятъ верстѣ.

А рѣка *Тулома* вытекла изъ озера изъ *Нота* ; а *Кола* рѣка вытекла изъ *Кола* озера, и прошла сквозь подъ озеро, да сквозь озеро *Мурдѣ*.

А ниже града *Колы* сорокъ верстѣ пала въ морскую проливу въ *Колскую* рѣчка *Ваенга Верхняя* , да рѣчка *Середняя* , да рѣка *Тюва* , да озеро *Зеленцы*.

Отъ Ваенги до морскаго брегу сорокъ верстѣ.

А градъ Кола отъ моря на верху морскія проливы шестьдесятѣ верстѣ.

А отъ Кольской морской проливы отъ устья Зеленцовъ на морѣ два острова.

А отъ тѣхъ острововъ до устья рѣки Тирибири; а рѣка Тирибирь пала въ морскую проливу, усть морскія проливы близко морскаго брегу пятьдесятѣ верстѣ.

А отъ устья рѣки Тирибири и морскія проливы до рѣки.

А отъ той рѣки до устья рѣки Оленницы шестьдесятѣ верстѣ, а противъ рѣки устья Оленницъ на морѣ островъ Оленница.

А отъ устья рѣки Оленницы до устья рѣки Рынды семьдесятѣ верстѣ.

А отъ устья рѣки Рынды до устья рѣки Золотой двенадцать верстѣ.

А отъ рѣки Золотой до устья рѣки Хармовы десять верстѣ.

А отъ устья Хармовы до устья рѣки Лица шринадцать верстѣ, а промежъ

Хармозы и рѣчки Лица на морѣ семь острововъ.

Противъ нихъ острововъ на берегу **Потундъ**, живущъ **Лопари** крещеные.

А отъ рѣчки **Лица** къ корабельному становищу шридесятъ верстъ.

А отъ корабельнаго становища до усть рѣчки **Сидорова Ручья** десять верстъ.

А отъ **Сидорова Ручья** до усть рѣчки **Арсинны** шридесятъ верстъ.

А промежъ **Сидорова Ручья** и рѣчки **Арсинны** у моря становище корабельное, а на усть рѣчки **Арсинны** на море островъ.

А отъ усть рѣчки **Арсинны** берегомъ двадцать пять верстъ къ рѣчкѣ **Дроздымъ Ручьямъ**.

А отъ той рѣчки до усть **Иванова Ручья** двадцать верстъ.

А отъ рѣчки **Иванова Ручья** къ становищу корабельному.

А отъ корабельнаго становища къ рѣчкѣ **Екангъ** девяносто верстъ; живущъ святой **Носъ**.

А отъ рѣчки **Еканги** до усть рѣчки **Лунбы** берегомъ сто верстъ, а при-

мо брегомъ шестьдесятъ верстѣ; а у
рѣчки Лунбы прошивъ устья на морѣ
два острова.

А отъ усть рѣчки Лунбы до усть рѣч-
ки Пещанки Городецкія тридцать верстѣ.

А отъ рѣчки Пещанки Городецкія
до усть рѣчки Пещанки Качковы два-
дцать верстѣ.

А отъ Пещанки Качковы до рѣчки
Орловки тридцать верстѣ.

А отъ устья рѣчки Орловки до
устья рѣчки Пооя двадцать верстѣ;
отъ Колы шесть сотъ двенадцать.

А отъ рѣчки Пооя до усть рѣчки
Сосновки шестьдесятъ верстѣ.

А отъ Сосновки до усть рѣчки
Бабьи тридцать верстѣ.

А отъ Бабьи до усть рѣчки Пу-
лонги двадцать верстѣ.

А отъ Пулонги до рѣчки до Пяли-
цы двадцать верстѣ.

Отъ рѣчки отъ Пялицы до усть
рѣчки Чаломы двадцать верстѣ.

А отъ Чаломы къ рѣчкѣ Стрѣл-
кѣ тридцать верстѣ.

А отъ Стрѣлки къ рѣчкѣ къ Ва-
чунгѣ

чунгѣ тридцать верстѣ.

А отъ Чавунги къ устьѣ рѣкѣ Варзугѣ двадцать верстѣ; а Варзуги рѣки протоку двѣсти верстѣ; а на устьѣ рѣки Варзуги по обѣимъ берегамъ два погоста; отъ Поноя до Варзуги двѣсти тридцать верстѣ.

А отъ устьѣ рѣки Варзуги къ устьѣ рѣчки Тангины тридцать верстѣ.

А отъ рѣчки Тангины къ Каранцамъ двадцать верстѣ.

А отъ Каранцовѣ къ рѣчкѣ - - - - - шестидесять верстѣ.

А отъ той рѣчки къ рѣчкѣ Кузѣ десять верстѣ. У морскаго берега гора.

А отъ горы къ устьѣ рѣкѣ Умбѣ пятнадцать верстѣ; а противъ рѣки Умбы на морѣ островъ, да на устьѣ жѣ Умбы погостѣ.

А отъ устьѣ Умбы рѣки до устьѣ рѣки Порые губа пятьдесятъ верстѣ.

А отъ устьѣ рѣки Порыя у моря монастырь Кукуевъ.

А отъ Кукуева монастыря до устьѣ рѣки Нивы восемьдесятъ верстѣ; а Нива рѣка вытекла изъ озера изъ Имандра,

мандра, и пала въ море; а на устьѣ Нивы рѣки монастырь Кандалакша, а по берегу того озера горы Будринскіе, вдоль Имандра озера сто верстѣ; а отъ Нивы рѣки за тѣмъ озеромъ Имандромъ съ полуночныя страны, и изъ иныхъ озеръ неподалеку вытекла рѣка Кола, и пала подъ градомъ подъ Колою.

А отъ Конскія губы прямо усть рѣки Нивы тѣ всѣ рѣки морскимъ берегомъ спали въ губѣ, въ заворотѣ Соловецкаго монастыря.

А вдоль по той губѣ отъ верху Колы рѣки до моря нялось противъ Архангельской пристани противъ Ицѣ рѣки пятьсотъ верстѣ; а поперекъ того острова въ томъ морскомъ заворотѣ двѣси девяносто верстѣ.

А Ицѣ рѣка по другой странѣ морскаго Соловецкаго заворота ниже устья Двины рѣки сто пятьдесятъ верстѣ.

А отъ усть рѣки Нивы до усть рѣки Ковды морскимъ берегомъ семьдесятъ верстѣ; на устьѣ Ковды погостъ Ковда.

А противъ Ковды рѣки сто восемь верстѣ течетъ изъ озера вдоль озера двадцать верстѣ.

А противъ рѣки Ковды отъ Соловецкаго монастыря сто верстѣ гора.

А отъ западу отъ конца той горы до другога конца Давыга озера шесть сотѣ верстѣ.

А отъ усть рѣки Ковды до усть рѣки Чулы сорокъ верстѣ.

А отъ рѣки Чулы до усть рѣки Ореня сорокъ верстѣ.

А отъ той рѣки до усть рѣки Керети шестьдесятѣ пять верстѣ, а на усть съ лѣвыя страны погостѣ.

А отъ усть рѣки Керети до усть рѣки Чузмы семьдесятѣ верстѣ.

А отъ усть рѣки Чузмы до усть рѣки Сюзы пятьдесятѣ верстѣ.

А отъ Сюзы рѣки до усть рѣки Кѣмы семьдесятѣ верстѣ; а на усть погостѣ.

Отъ рѣки отъ Кѣмы до усть рѣки Выги сорокъ верстѣ; а въ Выгѣ рѣку пала рѣка Сорока, а на усть Сороки погостѣ.

А рѣка Выгъ и рѣка Сорока вышekli, обѣ изъ одного озера, изъ Выга; а Выгъ озеро островисто.

А рѣка Выгъ пала въ море противъ Соловецкаго острова : а протoku изъ озера до моря сто тридцать верстѣ.

А отъ усть рѣки Выги до усть рѣки Сумы ; а на устьѣ Сумской острогъ ; а отъ Сумскаго моремъ, до Соловецкихъ чудотворцовъ сто десять верстѣ.

А отъ усть рѣки Сумы до усть рѣки Колежмы двадцать верстѣ ; на ней погостѣ.

А отъ усть рѣки Колежмы до усть рѣки Нюхчи десять верстѣ.

А отъ усть рѣки Нюхи до усть рѣки Унижмы двадцать верстѣ.

А отъ Унижмы до усть рѣки Кузъ десять верстѣ.

А отъ Кузъ рѣки до усть рѣки Шуки двадцать верстѣ.

А отъ усть рѣки Шуки до усть рѣки Неленги двадцать верстѣ ; а на устьѣ погостѣ.

А отъ усть рѣки *Неменги* до усть
рѣки *Онеги* двадцать верстѣ ; а на
устѣ рѣки *Онеги* погостѣ *Пречистыя*
Богородицы.

А противъ устья рѣки *Онеги* отъ
берегу семь верстѣ , островъ *Кій* ;
а на томъ острову *Кій* монастырь
Ставроць , еже есть крестѣ , строеніе
святѣйшаго *Никона* Патриарха Москов-
скаго и всея Россіи.

А отъ усть рѣки *Онеги* въ верхъ
по *Онегѣ* семьдесятѣ верстѣ на лѣ-
вой странѣ градъ *Турчесовъ*.

А отъ *Турчесова* въ верхъ сто
семьдесятѣ пять верстѣ градъ *Кар-*
гополь , а рѣка *Онега* течетъ изъ *Ла-*
ча озера.

А съ верху *Лачи* озера пала рѣка
Свидѣ.

А рѣка *Свидѣ* вытекла изъ *Вожа*
озера ; отъ усть рѣки *Онеги* отъ мо-
ря чешыре ста тридцать верстѣ ; а
съ лѣвыя страны *Вожа* озера *Чаронда*.

А отъ *Чаронды* до *Каргополя* сто
пятьдесятѣ верстѣ.

А ниже Каргополя двадцать верстѣ, пала въ Онегу рѣчка Волга изъ Нимильскаго озера; пропоку шридцать верстѣ.

А съ лѣвыя страны пала въ Онегу Кинѣ рѣка; течетъ Кинѣ рѣка изъ озера изъ Кина; а Кина озера двадцать верстѣ, а рѣки пропоку двадцать же верстѣ.

А сверху Кина озера пала Поцѣ рѣка: пропоку пятьдесятъ верстѣ.

А рѣка Поцѣ течетъ изъ Поца озера, а съ верху Поца озера пала рѣчка Волошево; а взялась рѣчка Волошево близко рѣчки Мышьихъ черевъ, а Мышьи черева рѣчка пала въ Водлу рѣку.

А Водла рѣка верхняя взялась отъ моря противъ града Турчесова, и пала въ Водло озеро; а Водло озеро островисто, вдоль озера сорокъ верстѣ, а поперегъ больше десяти верстѣ.

А изъ Водла озера вытекла нижняя рѣка Водла; потекла въ Онежское озеро.

А отъ верху Водлы рѣки до Выга озера шридцать верстѣ.

А съ другія страны озера *Выга* пошла рѣка - - - - - шесть сотѣ верстѣ вдоль горою; а конецѣ той рѣки противѣ *Ковда* озера.

А съ другія страны съ полудни той горы отѣ *Ковда* озера сорокѣ верстѣ; а отѣ горы на полдень сорокѣ же верстѣ озеро; а изѣ того озера потекла рѣка *Пелеть* въ озеро жѣ, и въ тожѣ озеро пало озеро *Ребонь*.

А изѣ озера вытекла рѣка *Вокса*, и пала *Вокса* въ озеро въ *Узерво*.

А изѣ *Узерва* озера вытекла рѣка *Узорва*, и пала въ *Корельское* озеро.

А *Корельское* озеро пало въ озеро въ *Нево*; а *Ладожское* озеро тожѣ.

А на устьѣ рѣки *Узорвы* на острову градѣ *Корела*.

А отѣ той же горы градѣ *Выборгѣ* двѣсти верстѣ.

А *Выборгѣ* градѣ стоитѣ на *Котлинѣ* озерѣ; на озерѣ островѣ *Котлинѣ*, да островѣ *Березовой*.

А на другомѣ концѣ той же горы озеро *Онежское*; а съ другія страны конецѣ горы *Выгѣ* озеро.

А промежъ озера *Котлина* и озера *Онежскаго* озеро *Нево*, а *Ладожское* тожъ.

А отъ *Выборга* озеро *Котлино* вѣдоль сто пятьдесятъ верстъ; а поперегъ пятьдесятъ верстъ.

А изъ *Котлина* озера вытекла рѣка *Нева*, и пала въ *Ладожское* озеро противъ града *Орѣшка*.

А отъ *Котлина* озера до озера *Нева* сорокъ верстъ.

А отъ *Орѣшка* до *Выборга* восемьдесятъ верстъ.

Отъ *Орѣшка* жъ до *Ругодива* сто двадцать верстъ.

Отъ *Орѣшка* жъ до *Ладоги* восемьдесятъ верстъ.

А градъ *Ладога* стоитъ на рѣкѣ на *Волховѣ*.

А *Волховъ* рѣка вытекла изъ *Ильменя* озера отъ великаго *Новограда*.

А протоку рѣки *Волхова* двѣсти верстъ.

На рѣкѣ на *Волховѣ* отъ *Новограда* семьдесятъ верстъ *Варзино*.

Отъ великаго *Новограда* до *Иваня града* сто пятьдесятъ верстъ.

А Иванъ градъ и Ругодивъ отъ Выборга на другомъ концѣ озера Котлина на рѣкѣ на Неровѣ.

А рѣка Нерова вытекла изъ Чудскаго озера : протоку Неровы рѣки семьдесятъ верстѣ.

Отъ Ивана града двадцать верстѣ градъ Колорье, на берегу Котлина озера.

Отъ Ивана жѣ града десять верстѣ градъ Яма.

Отъ Ивана жѣ града семьдесятъ верстѣ; у Чудскаго озера градъ Гдовъ.

А отъ Гдова сорокъ верстѣ градъ Кобылей.

А въ озеро въ Чудское пало озеро Псково, а вдоль восемьдесятъ верстѣ.

Отъ Псковскаго озера вдоль пятьдесятъ верстѣ.

А поперегъ Псковскаго и Чудскаго озера сорокъ верстѣ.

А отъ Кобылья града до Пскова семьдесятъ верстѣ, а подъ градомъ жковымъ рѣка Великая, течетъ въ озеро Псково; а протоку Великія рѣки сто шестьдесятъ верстѣ.

А въ рѣку Великую пала рѣка Пскова, течетъ сквозь градъ.

А отъ Пскова пятьдесятъ верстъ градъ Порховъ на рѣкѣ на Шелони; а рѣка Шелонь, течетъ въ озеро въ Имень: пропоку сто двадцать верстъ.

Отъ Порхова до Великаго Новаграда сто двадцать верстъ.

Отъ Пскова тридцать верстъ къ западу градъ Изборскъ, стоитъ на Словенскихъ ключахъ.

А отъ Изборска двенадцать верстъ градъ Печеры.

А въ верхъ по Великой рѣкѣ и по инымъ рѣкамъ.

На Великой рѣкѣ отъ Пскова пятьдесятъ верстъ градъ Островъ на Великой рѣкѣ на острову.

А отъ острова шестьдесятъ верстъ по Великой рѣкѣ въ верхъ градъ Вороначъ.

Отъ Воронача въ верхъ по Великой рѣкѣ до ее верховья шестьдесятъ верстъ.

А рѣка Великая вышекла отъ Себжа, отъ Себа озера за тридцать верстъ.

Съ правыя страны въ Великую рѣ-
ку ниже града Воронача пала рѣка
Сороть.

А отъ града отъ Воронача пять-
нацать верстѣ на рѣкѣ на Соротѣ
Синичьи горы.

Въ Великую рѣку пала рѣка Синяя
съ лѣвыя страны, а вытекла изъ Си-
няй озера, а на ней градъ Красной.

Отъ Краснаго града тридцать
верстѣ градъ Луга на озерѣ на Лугѣ.

А Красной градъ отъ Великой рѣки
пятьдесятъ верстѣ.

Отъ Пскова Красной сто сорокъ
верстѣ.

На Великой же рѣкѣ градъ Выборъ.

Отъ Воронача двадцать пять верстѣ
градъ Дубковъ.

Отъ Дубкова двадцать верстѣ градъ
Володимерецъ, да градъ Дворца.

ГРАДЫ ПОРУБЕЖНЫЕ.

Градъ Невль отъ Великихъ Лукъ до
Невля шестьдесятъ верстѣ.

Отъ

Отъ Невля двадцать верстъ градъ Озерище. Противъ Озерища вытекла рѣка Полотва, и пала подъ Полоцкомъ въ рѣку въ Двину.

Полоцкъ отъ Озерища сто верстъ на рѣкѣ на Двинѣ на правомъ берегу.

Отъ Невля града до Нещорды тридцать верстъ. Нещорда стоитъ на озерѣ; отъ Нещорды сорокъ верстъ градъ Заволочье, отъ Заволочья двадцать пять верстъ Дворца.

Отъ Заволочья жъ шестьдесятъ верстъ градъ Себѣжъ, на озерѣ на Себѣ.

Отъ западныхъ сѣрны отъ Чудскаго озера пятьдесятъ верстъ противъ Гдова града и противъ Кобыльи градъ Юрьевъ.

Отъ Нещорды изъ озера - изъ Теста вытекла рѣка Ловать, и потекла сквозь иныя озера, и пала Ловать рѣка въ озеро Ильмень.

А отъ устьи рѣки Ловати двадцать верстъ пала въ озеро Ильмень рѣка Полиста.

А въ рѣку Полисту пала рѣка Порусья: Полисты рѣки, протоку сто верстъ,

верстѣ, а Порусьи рѣки протоку пятьдесятъ верстѣ.

На устьѣ рѣки Порусьи градъ Старая Руса, отъ Великаго Новаграда шестъдесятъ верстѣ.

А въ рѣку въ Ловать, за сто верстѣ отъ Ильменя озера, пала рѣка Явонь.

А въ Явонь пала рѣчка Коло: протоку Явони сто верстѣ, на Явонѣ на рѣкѣ монастырь Демонь.

На рѣкѣ на Ловати, отъ Ильменя семьдесятъ верстѣ, градъ Курскѣ.

Отъ Курска девяносто верстѣ на Ловати градъ Холмѣ.


Отъ Холма сто верстѣ градъ Великія Луки.

А отъ Великихъ Лукъ восемьдесятъ верстѣ до верху рѣки Ловати, гдѣ вытекла изъ озерѣ.

Отъ Нещорды жѣ потекла рѣка Оболъ, и пала въ рѣку въ Двину.

А изъ подъ Невля изъ озера потекла рѣка Пала, и пала въ рѣку въ Ловать.

А отъ усть рѣки *Ловати* сорокѣ верстѣ пала въ озеро въ *Ильмень* рѣка *Мста*, отъ *Великаго Новаграда* за двадцать верстѣ.



НОВГРАДЪ ВЕЛИКІЙ НА ОЗЕРѢ НА
ИЛЬМЕНѢ.

А подѣ Новыиѣ градомѣ изѣ Ильменя
вышекла рѣка Волховъ, а пала въ
Ладожское озеро: протоку рѣки Волхо-
ва сто верснѣ.

Отъ Новаграда, близко Ильменя, вытекла рѣка Плюса, и пала въ рѣку Нерову, близко Иваняграда.

Рѣка Луга вытекла близко жъ Но-
вограда, и потекла въ Котлинѣ озеро
подъ градомъ подъ Колорьемъ.

ВѢ рѣку вѢ Лузу пала рѣчка Уре-
дежѢ.



О ЛАДОЖСКОМЪ ОЗЕРѢ.

Алаужское озеро, а Невѣ тожѣ, съ по-
лунощныя сыраны того озера бре-

гомѣ отъ конца до другого конца во-
семьдесятъ верстѣ.

Съ полуденныя страны отъ Вели-
каго Новаграда тогожѣ озера и съ краю
въ край берегомѣ сто тридцать верстѣ.

Отъ западу отъ Котлина озера и
тѣмъ берегомѣ сто пятьдесятъ верстѣ.

Съ востоку Ладожское озеро бере-
гомѣ сто верстѣ четвероугольно.

А въ озеро Ладожское пала рѣка
Узерва; а на рѣкѣ на Узервѣ на остро-
ву градъ Корела.

А Узерва рѣка вытекла изъ озеръ,
отъ Ковда озера до тѣхъ озеръ во-
семьдесятъ верстѣ.

А отъ тѣхъ озеръ отъ конца рѣ-
кою Узервою до Ладожскаго озера про-
току двѣсти пятьдесятъ верстѣ.

Въ Нева озеро отъ западу пала
рѣка Нева, течетъ изъ Котлина озера,
пала противъ града Орѣшка: протоку
сорокъ верстѣ.

А въ Котлино озеро промежъ Орѣ-
шка и Выборга пала рѣка Сестрь.

Въ Нево озеро съ полуночныя стра-
ны пала рѣчка Тажала; отъ Тажалы

по тому жь берегу пала рѣчка
пропоку тѣхъ рѣчекъ двадцать верстѣ.

А отѣ тѣхъ рѣчекъ съ востоку въ
Нево пала рѣка Олонецъ, вытекла отѣ
верху рѣки Повинца; Повинецъ рѣка
пала въ Онежское озеро.

Въ Нево озеро пала рѣка Свира, а
печетѣ рѣка Свира изѣ Онежскаго озе-
ра; на рѣкѣ на Свирѣ Александровъ мо-
наштырь.

Съ верху рѣки Свиры монастырь
Вознесенской.

Въ рѣку Свиру пала рѣка Острѣя,
печетѣ отѣ верху рѣки Шуи; а рѣка
Шуя печетѣ въ Онежское озеро.

Въ рѣку Свиру съ полудни пала
рѣка Оять, да рѣка Стрѣчь.

Въ Нево озеро пала рѣка Паша.

Въ Нево озеро пала рѣка Вороняя.

Въ Нево озеро пала рѣка Сясь.

Въ Сясь пала рѣчка Тихфина; мона-
штырь Пречистыя Богородицы Тихфин-
скія.

Въ Нево озеро съ полудни пала
рѣка Волховъ, а на Волховѣ на лѣвомъ
берегу градъ Ладога.

Отъ Ладogi до Орѣшка восемьдесятъ верстѣ.

Отъ Ладожскаго озера на востокѣ сто тридцать верстѣ.

А Онежское озеро отъ полунощныя страны отъ горы вдоль по немѣ до Муромскаго монастыря сто верстѣ.

А въ Онежское озеро подлѣ горы отъ западу пала рѣка Повинецъ; а Повинецъ печетъ отъ верху рѣки Олонца.

Отъ западу жѣ въ Онежское озеро пала рѣка Щурка.

А изъ Онежскаго озера вытекла рѣка Свиря, и потекла въ Ладожское озеро.

А въ Онежское озеро пала рѣка Мегра, да рѣчка Вытера, да рѣчка Алдама.

Въ Онежское озеро пала рѣка Муромская; печетъ изъ Муромскаго озера, а на немѣ Муромской монастырь.

А противъ Повинца на озерѣ на острову монастырь.

А на другомъ острову монастырь Климентской.

Отъ Золотницы приидиашъ верстѣ
рѣчка Каменка.

Отъ Каменки Локшега.

Отъ Локшеги пятнадцать верстѣ
Яренга; на устьѣ погостѣ.

Отъ Яренги двадцать верстѣ на
морѣ узкая губа.

А въ губѣ рѣчка Луда, да рѣчка
Уна.

А отъ тѣхъ рѣчекъ пять верстѣ
рѣчка Чуха.

Отъ Чухи десять верстѣ рѣчка
Сюза.

Отъ Сюзы рѣчка Неноска, на ней
погостѣ.

Отъ Неноски двадцать верстѣ рѣч-
ка Солса.

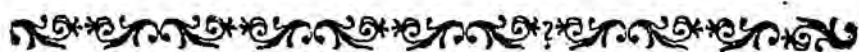
Отъ Солсы двадцать верстѣ рѣч-
ка Кудма.

Отъ Кудмы до устья рѣки Двины
двадцать верстѣ.

Рѣчка Двина пошекла въ море четырь-
мя устьями на пятидесяти верстахъ.

А на рѣкѣ на Двинѣ отъ моря отъ
устья шестьдесятъ верстѣ градъ Двин-
ской Архангельской на правомъ берегу
Двины. На

На устьѣ Двины рѣки на лѣвомъ берегу монастырь *Николаевской*.



ОСОВОЕ НАЧАЛО ОТЪ ДВИНЫ.

Отъ устья рѣки Двины рѣки морскія берегомъ на востокъ, которыя пали въ море.

Отъ устья рѣки Двины шестьдесятъ верстъ пала въ море рѣка *Мудюга*.

Отъ *Мудюги* двадцать верстъ пала рѣчка *Куя*.

Отъ *Куи* двадцать верстъ пала рѣчка *Козсла*.

Отъ *Козслы* двадцать пять верстъ пала рѣчка *Ерга*.

Отъ *Ерги* тридцать верстъ пала рѣка *Золотица*.

Отъ *Золотицы* двадцать верстъ пала рѣка *Посва*.

Отъ *Посвы* двадцать верстъ пала рѣка *Ница*.

Отъ *Ницы* пять верстъ рѣчка *Ручьи*.

Отъ Ручьевъ двадцать верстѣ па-
ла рѣчка *Мегра*

Отъ *Мегры* тридцать верстѣ па-
ла рѣчка *Кулуя*: протоку рѣчки *Ку-*
луи сто двадцать верстѣ.

Отъ *Кулуи* рѣки до устья рѣки
Мезени двадцать пять верстѣ.

А рѣка *Двина* и по ней грады, и
рѣка *Мезень* писаны себѣ сташею.

Отъ *Мезени* морскимъ берегомъ
двадцать верстѣ рѣка *Пыка*.

Отъ *Пыки* пятнадцать верстѣ
рѣчка *Семга*.

Отъ *Семги* пятьдесятъ верстѣ рѣч-
ка *Мгла*.

Отъ *Мглы* двадцать верстѣ рѣчка
Неса.

Отъ *Несы* тридцать верстѣ рѣчка
Яжма.

Отъ *Яжмы* пятнадцать верстѣ
Яжма Пинежская.

Отъ *Яжмы Пинежскія* тридцать
верстѣ рѣчка *Лажя*.

Отъ *Лажы* пятнадцать верстѣ рѣч-
ка *Шамохша*.

Противъ *Шамохши* двадцать пять верстѣ рѣчка *Волосова*.

Отъ *Волосовой* сорокъ верстѣ рѣчка *Кія*.

Отъ *Кіи* двадцать верстѣ рѣчка *Шейна*.

Отъ *Шейны* двадцать верстѣ рѣчка *Становая*.

Отъ *Становой* пятьдесятъ верстѣ рѣчка *Мытна*.

Отъ *Мытны* десять верстѣ рѣчка *Торна*.

Отъ *Торны* двадцать верстѣ рѣчка *Солница*.

Отъ *Солницы* шесть рѣчекъ пали въ море, а именъ не подписано.

Отъ устья рѣки *Мезени* морскимъ берегомъ до конецъ горы *Шамогодекаго* камени пристра пятьдесятъ верстѣ.

А по конецъ того камени поворошить сто тридцать верстѣ, да поворошить съ другія страны того жъ камени; а берегъ морской отъ того камени пятьдесятъ верстѣ.

Въ море пала рѣка *Промой*.

Отъ *Промой* сорокъ верстѣ пала рѣчка *Рыбная*.

Отъ Рыбныя пала рѣчка Жемчужная.

Отъ Жемчужныя двадцать верстѣ рѣчка.

А межѣ тѣхъ рѣчекъ на морѣ островъ.

Отъ тѣхъ рѣчекъ двѣ рѣчки обѣ Двойники.

Отъ Двойниковъ двадцать верстѣ рѣчка Костылиха.

Отъ рѣчки Костылихи двадцать верстѣ рѣчка Губистая.

А отъ Губистой губа морская.

Отъ Губистой двадцать верстѣ рѣчка Тундрена.

Отъ Тудрени одиннадцать верстѣ рѣчка Собачья.

Отъ Собачьи сорокъ верстѣ рѣчка Чоша.

Отъ Чоши пятьнадцать верстѣ рѣчка Голубница.

Отъ Голубницы пятьнадцать верстѣ Переслускъ.

Отъ Переслуска двадцать верстѣ, рѣчка Висяжъ.

Отъ Висяжи двадцать семь верстѣ
рѣка Вама.

Отъ Вамы десять верстѣ, двѣ рѣч-
ки обѣ Сналници

Отъ Сналницѣ тридцать верстѣ
рѣка Теша ; а Теша пала изъ горы
изъ большаго Камени рѣка Пояса.

Большаго Камени вдоль, до моря
двѣсти тридцать верстѣ.

Отъ усть рѣки Теши морскимъ бе-
регомъ двадцать пять верстѣ рѣка
малая Теша.

Отъ малыя Теши рѣчка Рѣшетель-
ница.

Отъ Рѣшетельницы тридцать верстѣ
рѣка Лонга.

Отъ Лонги тридцать верстѣ рѣка
Сая.

Отъ Сая тридцать верстѣ рѣка
Чорная.

Отъ Чорной тридцать верстѣ рѣ-
ка Васильева.

А на устьѣ тѣхъ рѣки горы боль-
шой Камень ; прилегла къ морю.

А по другой странѣ того Камени
пала въ море рѣчка.

А отъ той рѣчки двадцать верстѣ
рѣка *Илдега*, течетъ поперегъ *Камен-*
ной горы Меншаго Камени: протоку
той рѣки сто семьдесятѣ верстѣ.

А отъ той рѣчки двадцать верстѣ
рѣчка *Желѣзная*.

А отъ *Желѣзныя* рѣчки рѣчка *Гор-*
ностай.

А промежъ тѣхъ рѣчекъ на морѣ
островъ *Святой носъ*, вдоль по шому о-
строву тридцать верстѣ.

А противъ острова *Святаго носу* на
морѣ островъ *Калгуевъ*; а до *Калгуева*
острова отъ морскаго берегу сто два-
дцать верстѣ; а изъ *Калгуева* острова
текутъ въ море три рѣки *Бурайка*,
да рѣка *Великая*, да рѣка ; а
вдоль по шому острову сто верстѣ, а
поперегъ пятьдесятѣ верстѣ.

А отъ рѣчки отъ *Горностая* мор-
скимъ берегомъ пятьдесятѣ верстѣ рѣ-
ка *Велтъ*, а отъ *Велти* шестьдесятѣ
верстѣ рѣка *Колокола*.

А отъ *Колоколы* двадцать
верстѣ рѣчка *Пещаница*, а противъ
ее избочь сорокъ верстѣ на морѣ
губа жѣ.

А отъ той губы къ устью рѣки Печеры; а рѣка Печера потекла въ море вновь пятью устьи на пятидесяти верстахъ.

А на рѣкѣ Печерѣ на правомъ берегу отъ моря сорокъ верстѣ градъ Пустоозеро: стоитъ на острову, а бошло къ рѣкѣ озеро.

А отъ Пустоозера семьдесятъ верстѣ губа Болвановская; а въ той губу въ морскую проливу пала рѣчка; прозвище той рѣчки въ старомъ чертежѣ не написано.

А отъ той губы двадцать верстѣ рѣка Чорная, да рѣка Великая.

А отъ рѣки Великия шестьдесятъ верстѣ рѣка Песчаная Бурлова.

А отъ Песчанья двадцать пять верстѣ рѣка Мѣдянской Заворотъ.

А отъ Мѣдянскаго Зовороту сорокъ верстѣ рѣка Ханбара; а отъ Ханбары рѣка Коротаева.

А отъ Коротаевы семьдесятъ верстѣ рѣка Кара.

Отъ Кары рѣки берегомъ пали въ море три рѣчки, а прозвище въ томъ мѣстѣ

мѣстѣ въ старомъ чертежѣ тѣмъ рѣ-
камъ не подписано.

А отъ тѣхъ рѣчекъ за губою па-
ла рѣчка въ море Князькова , и отъ
Кары рѣки до Князьковой сто двадцать
верстѣ : протоку Князьковой рѣки сто
седьмьдесятѣ верстѣ.

Отъ Князьковой рѣки сто верстѣ у
моря Нарымской берегѣ.

Отъ Нарымскаго берега до рѣки до
Оби сто тридцать верстѣ.

За рѣкою за Обью Тазъ рѣка ; а
въ Тазъ рѣку пала рѣка Пуръ.

А на рѣкѣ на Тазу и на Пурѣ Ман-
газеля.

Объ рѣка великая писана ниже се-
го, до Пѣгія Орды въ чертежѣ описана.

А промежъ рѣки Коротаева и рѣки
Кары на морѣ островъ Вайгачъ ; отъ
берега островъ десять верстѣ.



РѢКИ ЖЪ ПО МОРСКИЯ устьемъ въ мо-
ре , гдѣ пали , выше сего описано ,
а сами тѣ рѣки , изъ которыхъ
мѣстѣ

мѣстѣ текутъ и сколько ихъ протоку, и которыя рѣки въ тѣ рѣки впади, и на тѣхъ рѣкахъ поморскіе города въ книгѣ не написаны, и тѣмъ рѣкамъ роспись.

Рѣка Печера, а на ней на правомъ берегу градъ Пустоозеро, отъ моря сорокъ верстѣ, а отъ меньшаго Камени отъ горы сто пятьдесятѣ, а отъ Болвановской губы пятьдесятѣ верстѣ.

Отъ Пустоозера сто пятьдесятѣ верстѣ пала въ Печеру рѣка Цылма, а течетъ Цылма отъ рѣки Мезени изъ озера: протоку Цылмы сто семьдесятѣ верстѣ.

А въ Цылму рѣку съ лѣвыя страны пала рѣчка Чирка: протоку Чирки сто тридцать верстѣ.

А въ Чирку пала рѣчка Рубиха, а выше Цылмы пала въ Печеру рѣка Ижма.

А выше Ижмы сорокъ верстѣ рѣка Пижма: протоку Ижмы двѣси двадцать верстѣ; а Пижмы протоку притсѣ пятьдесятѣ верстѣ. ▲

А на усть Цымы съ правыя страны Печеры рѣки посадѣ, на посадѣ погостѣ *Николая Чудотворца*.

А выше *Ижмы* рѣки съ правыя страны семьдесятѣ верстѣ пала въ Печеру рѣка *Уса*, а выше текла *Уса* отъ верху *Кары* рѣки, отъ моря семьдесятѣ верстѣ.

А въ *Усу* рѣку съ верху изъ горы пала рѣка *Собѣ*: протоку *Соба* рѣки сто пятьдесятѣ верстѣ.

А въ *Собѣ* рѣку изъ горы пала рѣка *Волочанка*: протоку *Волочанки* тридцать верстѣ; а рѣки *Усы* прошому пять сотѣ пятьдесятѣ верстѣ.

А отъ верху *Усы* рѣки до верху горы *Князьковой* сто пятьдесятѣ верстѣ, а промежѣ тѣхъ рѣкъ и рѣки *Оби* и рѣки *Пузги Самоѣды* кочевая.

А ниже *Соба* рѣки сто пятьдесятѣ верстѣ пала въ рѣку *Усу* рѣка *Лемва*: протоку *Лемвы* двѣсти верстѣ.

А съ лѣвыя страны выше *Усы* рѣки десять верстѣ, пала въ рѣку Печеру рѣка *Пасва*: протоку *Пасвы* сто пятьдесятѣ верстѣ, а отъ усть *Ижмы* рѣки

рѣки двѣсти верстѣ.

А съ правыя страны выше Усы рѣки сто пятьдесятѣ верстѣ, пала въ Печеру Чугорѣ рѣка, а въ Чугорѣ рѣку пала Выженецѣ рѣка. Обѣ вышекли изъ одной горы; а промежѣ ихѣ верховей горою Каменемѣ двѣсти верстѣ.

А отъ Выженецѣ рѣки отъ верьху до верьху жѣ Левмы рѣки двѣсти тридцать верстѣ.

А Чугора рѣки протоку триста двадцать пять верстѣ.

А противъ Чугора рѣки съ лѣвыя страны; отъ Чугора съ десять верстѣ, пала рѣка Лемша; течетѣ отъ Посвы рѣки изъ лѣсовѣ: протоку двѣсти верстѣ.

Отъ Лемши въ верьхѣ сто верстѣ, пала въ Печеру Велва рѣка, а вышекла отъ верьху рѣки Вычегды.

А отъ Велвы восемьдесятѣ верстѣ, пала въ Печеру рѣка Мыло большое.

А отъ усть Мыла рѣки сто пятьдесятѣ верстѣ вышекла изъ горы рѣка Печера, а рѣка Большое Мыло течетѣ изъ рѣки Меншова Мыла.

А рѣка *Меньшое Мыло* течетъ въ *Посикъ* съ рѣкою *Вычегдою*, и пала въ *Вычегду* : протоку отъ устья рѣки *Меншова Мыла* до устья рѣки *Большова Мыла* двѣсти девяносто верстѣ.

А отъ верьху рѣки *Велвы* изъ озера потекла рѣка *Вычегда*: протоку *Вичегды* чотыреста пятнадцать верстѣ до устья рѣки *Сысолы*; а *Сысола* рѣка съ лѣвыя сѣканы пала въ рѣку *Вычегду*.

А отъ устья рѣки *Сысолы* до устья рѣки *Вычегды* двѣсти двадцать верстѣ. *Вычегда* пала въ *Двину* ниже *Тулупьска* острова.

А по рѣкѣ по *Вычегдѣ* съ верьху съ правыя сѣканы градъ *Старая Пермь*, отъ устья *Вычегды* сто сорокъ верстѣ.

А ниже *Перми* семьдесятъ верстѣ на *Вычегдѣ* градъ *Ерѣнскъ*.

А ниже *Ерѣнска* шестьдесятъ верстѣ градъ *Соль Вычегоцкая* ; а отъ устья рѣки *Вычегды* *Соль Вычегоцкая* верстѣ съ пятнадцать.

А до верьху *Двины* рѣки отъ устья рѣки *Вычегды* пятьдесятъ верстѣ.

Ниже

Ниже града Устюга Великаго рѣка Сухона да рѣка Югъ сошлись вмѣстѣ, и тѣ обѣ рѣки съ тѣхъ мѣстъ и до моря пошекла Двина рѣка.

А отъ Устюга Великаго до Колмогоръ рѣкою Двиною чешыресна шестьдесятъ верстъ.

А отъ Колмогоръ до града Архангельскаго пятьдесятъ верстъ.

А отъ града Архангельскаго до моря до усть рѣки Двины тридцать верстъ.



**Рѣки жь, которыя пали въ рѣку
Вычегду.**

Съ лѣвыя страны ниже рѣки Малаго Мыла восемьдесятъ верстъ пала въ рѣку Вычегду рѣка Нѣмъ: прошоку Нѣми рѣки чешыресна семьдесятъ верстъ, шекла изгибью криво.

А прямо отъ верху до устья Нѣми рѣки триста верстъ.

А ниже Нѣми рѣки двѣсти верстъ пала въ Вычегду рѣка Сысола: а прошоку

поку двѣсти верстѣ; а съ верху текла рѣка *Крива* сто верстѣ поперекѣ, а потекла за сорокѣ верстѣ отѣ *Вятки*.

Съ правыя страны *Вычегды* отѣ верху двѣсти верстѣ озеро *Кадома*, и иныя озера, а вдоль того *Кадома* озера сорокѣ верстѣ, а поперекѣ тридцать верстѣ, противѣ озера двадцать верстѣ, вытекла рѣка *Веселая*, и пала въ рѣку *Малую Птицу*.

А *Птица* рѣка потекла изѣ горы изѣ озера.

А въ рѣку въ *Малую Птицу* пала рѣка *Тетеря*.

А въ *Тетерю* рѣку пала рѣка *Птица Большая*.

Отѣ горы до устьѣ рѣки *Тетери* пятьдесятѣ верстѣ; а отѣ рѣки *Птицы Большой* восемьдесятѣ верстѣ.

А отѣ тѣхѣ рѣкѣ притекла подѣ градѣ подѣ *Турей*, а изѣ подѣ *Турейскаго* града текла сто верстѣ, и пала въ рѣку *Вычегду* съ вышнѣя страны подѣ градомѣ подѣ старою *Пермью*.

Вѣ стояжѣ *Птицу* рѣку пала противѣ выше града *Турьева* рѣка *Пожа*:
про-

прошку *Пожи* рѣки *сѣдмьдесятъ* верстѣ.

А сѣ верьху рѣки *Птицы* пришекла рѣка *Ухна*, и пала вѣ рѣку вѣ *Ижму*; вѣ стояжѣ *гору* пала рѣка безѣ устья.

Вѣ *Вычегду* жѣ рѣку выше *Соли Вычегдской* двенадцать верстѣ пала рѣка *Вихедь* сѣ лѣвыя страны: прошку сто придцать верстѣ.



РѢКИ, КОТОРЫЯ ВѢ ДВИНУ ПАЛИ.

Ниже устья рѣки *Вычегды* сѣ правыя страны придцать верстѣ пала рѣка *Устюха*: прошку сто придцать верстѣ.

А ниже *Устюхи* пятьдесятъ верстѣ пала рѣка *Тойма* верхняя, ниже *Тоймы* двадцать верстѣ пала *Тойма* нижняя: прошку верхняя *Тоймы* сто пятьдесятъ верстѣ; а нижняя *Тоймы* сѣдмьдесятъ верстѣ.

Ниже *Тоймы* пала рѣка *Тойса*: прошку *Тойсы* пятьдесятъ верстѣ.

А съ лѣвыя страны пала въ Двину рѣка Вага; а вытекла Вага съ верьху рѣки Вожуги, отъ Воже озера; протоку триста пятьдесятъ верстѣ.

А съ верьху Ваги рѣки градъ Верховажкой; а отъ верьху рѣки двадцать верстѣ.

Отъ Верховажска жѣ двадцать верстѣ градъ Слаской.

Отъ Сласкаго тридцать верстѣ Великая слобода.

Отъ Великія слободы пятьдесятъ верстѣ градъ Шенкурской.

А ниже Ваги рѣки пятьдесятъ верстѣ пала въ Двину рѣка Янда, а въ ней емлютъ сѣру горючую.

А ниже Янды десять верстѣ съ правыя страны пала въ Двину рѣка Ваенга.

Отъ Ваенги пятьдесятъ верстѣ до верьху Пушенги Двинской, а Пушенга вытекла изъ озера: протоку сто верстѣ, пала въ Двину противъ Ямцы рѣки.

А отъ усть Ваенги рѣки до усть Пушенги рѣки Двинской семьдесятъ верстѣ; а противъ Пушенги на дру-

гой

гой справѣ погостѣ Троица.

А ниже устья рѣки Ямцы пятьдесятъ верстѣ градѣ Колмогоры.

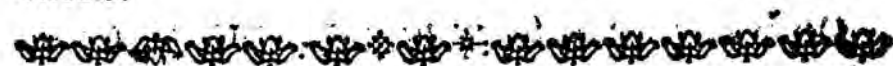
А выше Колмогорѣ съ другія страны пала рѣка Пинега.

А въ Пинегу пала рѣка Ежуга, противъ Колмогорѣ сто двадцать верстѣ: пропоку шестьдесятѣ верстѣ.

Въ Пинегу жѣ пала съ другія страны Пушенга, Пишенга Пинежская изъ озера: пропоку сто двадцать верстѣ, а потекли ровно изъ двухъ озерѣ съ Пушенгою Двинскою.

А промежъ Пушенги Двинской и рѣчки Ваенги, и рѣки Двины ростенѣ древо: лисневеница, да камень алебастрѣ.

А противъ Пушенги Двинской, пала рѣка Емца: пропоку двѣсти пятьдесятѣ верстѣ, вытекла отъ рѣки отъ Онеги.



Рѣки выше сего писаны съ рѣкою Волгою, потекли отъ Вологды, и пали въ рѣку въ Волгу жѣ.

Отъ Вологды пошекла рѣка Негра, и пала въ рѣку Кострому, а на ней градъ Любимъ.

Рѣка Кострома пала въ Волгу выше города Костромы, ниже Шехсны сто двадцать верстъ; отъ Ярославля шестьдесятъ верстъ.

А съ верьху на рѣкѣ на Костромѣ градъ Галицкая Соль; отъ Костромы сто пятьдесятъ верстъ.

Въ Кострому рѣку пала рѣка Вожуга, изъ Галицкаго озера, а на ней Буй градъ; отъ Костромы девяносто верстъ.

Отъ Костромы тридцать верстъ градъ Судай.

Отъ Буй града тридцать верстъ градъ Галичъ, подъ Галичемъ озеро; а отъ Галича семьдесятъ верстъ Соль Галицкая.

Отъ Галицкой Соли тридцать верстъ градъ Унжа на рѣкѣ на Унжѣ.

Отъ того града пятьдесятъ верстъ градъ Кологривъ.

Отъ Галича пятьдесятъ верстъ градъ

градъ Парѣеньевъ на рѣкѣ на Ней.

Отъ Галича семьдесятъ верстъ градъ Кадуй на рѣкѣ на Нейдѣ.

Ниже Костромы пятьдесятъ верстъ на Волгѣ градъ Кинешма, а отъ Кинешмы въ право сухимъ путемъ до града Луху тридцать верстъ.

Ниже Кинешмы тридцать верстъ пала въ Волгу рѣка Унжа.

А въ Унжу пала Немда, а выше Немды семьдесятъ верстъ пала въ Унжу рѣка Ней; течетъ отъ Галича: прошоку больше ста верстъ.

А Унжа пала въ Волгу противъ града Юрьевца.

Рѣка Ивда, рѣка Юга вытекли межъ рѣки Юга и рѣки Сухоны, отъ Устюга Великаго за восемьдесятъ верстъ, и съ тѣхъ мѣстъ пошла рѣка Унжа.

А на рѣкѣ на Унжѣ противъ града Тотмы сорокъ верстъ градъ Великая Деревня, да градъ Кологривъ.

Отъ Галицкой Соли градъ Кологривъ восемьдесятъ верстъ на усть рѣки Вятска, а съ лѣвыя страны рѣки Унжѣ

рѣка Вятка, а съ правыя страны Вологда.

На рѣкѣ на Вяткѣ грады Вятскія.

А градъ Вологда на рѣкѣ на Вологдѣ, да въ ровѣ пущена рѣчка Золотуха.



РОСПИСЬ РѢКАМЪ, которыя пали въ рѣку въ Сухону.

Рѣка Сухона вытекла изъ Кубенскаго озера.

А въ Кубенское озеро пала рѣка Куба; протоку рѣки Кубы сто верстѣ, а Кубенскаго озера протоку пятьдесятъ верстѣ, а поперегъ пятнадцать верстѣ.

На Кубенскомъ озерѣ монастырь славенъ Каменной.

Въ Сухону съ верьху пала рѣка Вологда.



ОТЪ ЦАРСТВУЮЩЕГО ГРАДА МОСКВЫ ДОРОГА КЪ АРХАНГЕЛЬСКОМУ

жѣ граду къ морской корабельной пристани, да дорога жѣ въ Сибирскія грады.

Отѣ Москвы до Троицы Сергіева монастыря шестьдесятѣ верстѣ.

Отѣ Троицы до Переслава шестьдесятѣ верстѣ.

Переславѣ на рѣкѣ на Трубежѣ, изѣ Переславскаго озера.

Отѣ Переслава до Ростова шестьдесятѣ верстѣ.

Ростовѣ на берегу у Ростовскаго озера.

Отѣ Ростова до Ярославля шестьдесятѣ верстѣ.

Ярославѣ на рѣкѣ на Волгѣ на устьѣ рѣки Которосли.

Отѣ Ярославля до Вологды двѣсти верстѣ.

Отѣ Вологды до Шуйскаго девяносто верстѣ.

Городокѣ Шуйской словесѣ Ростовскаго Митрополита на Сухонѣ на правой странѣ.

Отѣ Шуйскаго сто тридцать верстѣ
на

на Сухонѣ градъ Тотма; а подѣ нимѣ
сѣ лѣвыя страны пала въ Сухону рѣ-
ка Песья Денга, а сѣ другія страны
противѣ града пала въ Сухону рѣка
Тотма.

Отѣ Тотмы Сухоною шестьдесятѣ
верстѣ градъ Брусенскѣ

Отѣ Брусенска городища до Горо-
дишна пятьдесятѣ верстѣ.

Отѣ Городишна пятьдесятѣ верстѣ
до Бобровска.

А отѣ Бобровска до Стрѣльнаго пяти-
десятѣ верстѣ.

Отѣ Стрѣльнаго до Устюга Велика-
го пятьдесятѣ верстѣ.

Вѣ рѣку въ Сухону ниже Тотмы
тридцатѣ верстѣ пала рѣчка Пен-
шима.

А ниже Устюга Великаго версты
сѣ три пала въ Сухону рѣка Югѣ, а
вышекла рѣка Югѣ промежѣ рѣки Ун-
жи и рѣки Моломы, отѣ Вятки, отѣ
Котельнича восемьдесятѣ верстѣ, отѣ
Шуйскаго прямо за сто десять верстѣ;
а отѣ Вологды за сто пятьдесятѣ
верстѣ.

А по рѣкѣ по Югу городки Устюга Великаго.

Градъ Харазинъ отъ Тотмы сто приццать верстѣ, а отъ Устюга двѣсти верстѣ.

Ниже Харазина двадцать верстѣ Березово.

Ниже Березова пятьдесятѣ верстѣ Кичменской.

Ниже Кичменскаго сорокѣ верстѣ Сосновецѣ.

Ниже Сосновца пятьдесятѣ верстѣ Осиновецѣ.

А ниже Осиновца сорокѣ верстѣ Орловѣ.

А ниже Орлова пятнадцать верстѣ въ рѣку Югѣ пала рѣка Юза.

Отъ Орлова до Устюга Великаго сорокѣ верстѣ.

А въ Югѣ рѣку пала рѣка Пушма межѣ Кичменскаго и Сосновца: протоку сто верстѣ.

А Луза рѣка вытекла отъ Маломы рѣки, и отъ Вятки, и отъ Котельнича, и отъ Орлова града за тридцать верстѣ.

А по рѣкѣ по Лузѣ городки Устюжскіе городокъ Объячей отъ Вятки отъ града отъ Слобоцкова пятьдесятъ верстѣ.

А ниже Объячаго шестьдесятъ верстѣ на Лузѣ городокъ Слаской.

А ниже Сласкаго двадцать верстѣ Лосменской.

А ниже Лосменскаго семьдесятъ верстѣ Андреевской Соли Вычегодской.

А ниже восемьдесятъ верстѣ городокъ Лалской, Соли жѣ Вычегодской усть рѣки Лалы.

А ниже сорокъ верстѣ Ратморовѣ. Отъ Ратморова до Устюга Великаго пятьдесятъ верстѣ.

Отъ Ратморова жѣ до старой Перми восемьдесятъ верстѣ.

Отъ Ратморова жѣ до Соли Вычегодской сто верстѣ.

А въ Сибирь ѣздящѣ съ Устюга Великаго до Соли Вычегодской шестьдесятъ верстѣ.

А отъ Устюга какъ сошлась рѣка Югъ съ рѣкою Сухоною, и потекла рѣка Двина, и пала въ море ниже Архангельскаго града.

РѢКА

РѢКА ОБЬ ВЕЛИКАЯ.

А на Оби рѣкѣ и по рѣкамъ, которыя рѣки въ нее пали.

А устья въ верхъ Обдорскіе грады.

А выше Обдорскихъ градовъ Югорскіе.

А выше Югорскихъ градовъ Сибирскіе.

Рѣка Обь Великая пала въ море въ лѣтнюю раннюю зорю, а течетъ отъ Бухарскіи земли съ правыя страны; а за рѣкою за Обью двѣсти верстъ пала въ море рѣка Тазъ.

А въ Тазъ рѣку пала рѣка Пуръ. прошоку Таза рѣки восемь сотъ девяносто верстъ; а рѣки Пура прошоку чешыреста шестьдесятъ верстъ.

А по рѣкѣ по Тазу Мангазея Самоѣдъ Пяки.

А на Оби на рѣкѣ на острову отъ моря въ верхъ по Оби пятьсотъ пятьдесятъ верстъ градъ Негей.

Отъ Негей семьдесятъ верстъ градъ Носовой, противъ Носоваго Обдора; а съ лѣвыя

лѣзя страны вѣ рѣку вѣ Обѣ пала рѣка
Пузга, течетъ отъ Нарымскаго берега
двѣсти пятьдесятъ верстѣ; а прото-
ку тоя рѣки сто пятьдесятъ верстѣ.

А отъ Носоваго семьдесятъ верстѣ
сѣ правыя страны Оби градъ Ирка.

А отъ Ирки сорокъ верстѣ Войкарѣ
или Ночной.

А выше Войкара Уркарѣ или Бѣлой.

А выше Бѣлаго сто двадцать верстѣ
Лосма.

А выше Лосмы пала вѣ Обѣ рѣку
сѣ востоку Казымъ рѣка: протоку тоя
рѣки чешыресша восемьдесятъ верстѣ.

А на устьѣ тоя рѣки градъ Казымъ.

А выше того на другой странѣ
сорокъ верстѣ рѣка Казымъ, а на ней
градъ Кенчикарѣ.

А выше Казыма града сто пять-
десятъ верстѣ на Оби Чамашъ.

А выше Чамаша семьдесятъ верстѣ
градъ Шоркарѣ.

А выше семьдесятъ верстѣ Нейк-
гаркорѣ.

А выше семьдесятъ верстѣ Кур-
мышъ Юрганъ.

А выше шестидесять верст От-
лимь.

А выше того сто пятидесять
верст на Оби Карымжань.

А выше шестидесять верст Ем-
дырь.

А выше двадцать верст Калымь.

А выше десять верст Обской
Большой.

А противъ того съ другія страны
въ Обь рѣку пала рѣка Иттышъ.

А выше Обской Большой семиде-
сять верст Даслыней.

А выше Даслыней сто семидесять
верст пала въ Обь рѣку Васъ Юганъ;
прошору Васъ Югана рѣки двѣдцать два-
дцать верст.

А выше Васъ Югана пала въ Обь
рѣка Сургутъ; а на усть ея съ нижнія
страны градъ Сургутъ: прощору рѣки
Сургута: сто шестидесять верст.

А выше Сургута сто семидесять
верст Мунтунъ Вышней.

А выше того сто восемь верст
Нарымъ, по нашему Пѣся ода.

А выше того двадцать верстѣ
Вышней Нарымѣ.

А подѣ Нижней Нарымѣ пала рѣка
Нарымѣ: протоку ея сто тридцать
верстѣ.

А выше того въ старомѣ чертежѣ
обѣ рѣкахѣ не описано.

А по рѣкѣ жѣ по Оби по другомѣ
по лѣвомѣ берегу ниже Пулиги рѣки па-
ла рѣка Падѣ девяносто верстѣ; а Падѣ
рѣка тожѣ течетѣ изѣ горѣ: протоку
двѣсти пятьдесятѣ верстѣ. А на устьѣ
стоя рѣки градѣ Сабдинѣ.

А отѣ той рѣки Падѣ сто верстѣ
до Сабдина.

А выше двадцать верстѣ Суссарѣ
или Роговой, а отѣ Роговаго на Обѣ
градѣ Березовой.

А выше Березоваго подѣ градомѣ
пала рѣка Сысватѣ; а вышекла Сы-
сватѣ рѣка изѣ той же горы съ Падѣ
рѣкою верховьемѣ близко: протоку Сы-
свата рѣки пять верстѣ; рѣка течетѣ
не прямо.

А въ Сысу рѣку пала рѣка Гудыра,
вышекла изѣ камени отѣ горѣ: прото-
ку

ку ирисша верстѣ; а отъ верху рѣ-
ки Сысвы и отъ верху рѣки Гудырьи
горою четьыреста верстѣ.

А промежъ рѣки Сысвы и рѣки Гу-
дырьи пала въ Гудырью за тридцать
верстѣ отъ устья Гудырьи рѣки рѣка
Сыкнярь.

А отъ верху Сысвы до верху Сы-
княрь рѣки сто шестьдесятѣ верстѣ;
а въ Сыкнярь изъ горѣ же пала Киртасъ
рѣка; а вытекла Киртасъ рѣка отъ
верху Гудырьи рѣки шестьдесятѣ
верстѣ; а прошоку Киртаса рѣки сто
двадцать верстѣ.

А отъ горы до устья Киртаса седь-
мьдесятѣ верстѣ; а ниже устья рѣки
Гудырьи пала въ Сысву рѣка Сосва.

А по Сосвѣ и по Сысву грады.

Съ верху на Сосвѣ градъ Июль; а
съ другія страны на низъ тридцать
верстѣ Мункусъ.

А ниже Мункуса тридцать верстѣ
Лялинъ.

А ниже Лялина шестьдесятѣ верстѣ
на другой странѣ на Сосвѣ Искаръ; а
ниже восемьдесятѣ верстѣ Талсы.

А ниже сорокъ верстѣ Начинѣ; а
съ другія страны тридцать верстѣ
Заглей.

А ниже Заглей пятьдесятѣ верстѣ
Вороней.

А ниже Воронья пятьдесятѣ верстѣ
Хюликарь.

А ниже Хюликара шестьдесятѣ
верстѣ Естынѣ.

А на устьѣ рѣки Сосвы съ вышнѣя
спраны Хахтынѣ, а съ нижнѣя спраны
Березовой.

А тѣ грады по Сысвѣ и по Сосвѣ
Югра.



Рѣкижѣ текутъ въ рѣку въ Обѣ,
а по тѣмъ рѣкамъ Сибирскіе грады.

Въ рѣку въ Обѣ пала рѣка Иртышѣ.

А въ Иртышѣ пала рѣка Таболѣ.

А съ верху въ Иртышѣ пала Сун-
дышѣ, отъ Сибирскаго отъ Сургуца
града за пристѣ пятьдесятѣ верстѣ.

Въ Иртышѣ выше Сургуца града
пала Инѣинѣ рѣка, и вышла Инѣинѣ
рѣка

рѣка изъ горы. На той горѣ островъ сто пятьдесятъ верстѣ. А на томъ острову дикіе пѣгіе лошади; добръ ихъ много.

Изъ той жѣ горы вытекла рѣка *Тоболъ*.

А отъ той горы сто семьдесятъ верстѣ гора *Ултова*, по нашему *Великая гора*, а въ ней олово.

Изъ *Ултовой* горы потекли три рѣки однимъ прозвищемъ, всѣ три *Сорилы*; верхняя *Сорила* пала въ *Ишинъ* рѣку, а средняя и нижняя обѣ *Сорилы* рѣки пали въ *Тоболъ* рѣку.

Изъ той же горы потекли три рѣки *Кендерлики*, да рѣка *Зиманчикъ*; а въ ней въ берегу краски желтыя, да червчашыя.

А мимо той горы за сорокъ верстѣ отъ горы течетъ рѣка *Сурсу*, а въ рѣку *Сурсу* пала рѣка *Кендерликъ*; а промежъ рѣки *Кендерлика* и рѣки *Сурсы* казацкая кочевая Орда, да *Калмыки*.

А промежъ *Тобола* рѣки и *Мишки* рѣки пала въ *Иртышъ* рѣку *Авнишъ* рѣка.

А въ *Тоболъ* рѣку за триста тридцать верстѣ отъ устья *Тобола* пала *Тура* рѣка ; а рѣка *Тура* течетъ изъ горы изъ камени: противъ града *Соли Камской* восемьдесятъ верстѣ; отъ *Соли Камской*, отъ великія *Тюмени* за пять сотъ пятьдесятъ верстѣ.

А отъ *Тюмени* сто двадцать верстѣ пала *Тура* въ рѣку *Тоболъ* ; на рѣкѣ на *Турѣ* градъ *Верхотурье*.

Въ рѣку *Туру* пала рѣла *Талга*, вытекла изъ горы отъ *Соли Камской* за двѣсти верстѣ.

Въ *Туру* рѣку за пятьдесятъ верстѣ отъ *Тюменскаго* съ правыя страны пала рѣка *Ница*: протоку *Ницы* сто верстѣ.

А ниже *Ницы* шестьдесятъ верстѣ, пала въ *Туру* *Пышъ* рѣка: протоку ея семьдесятъ верстѣ.

А ниже *Туры* рѣки двѣсти пятьдесятъ верстѣ пала рѣка *Тавда*; отъ устья *Тавды* прямо степью то *Тавда* рѣка, а выше того съ нѣжныя страны рѣка *Ловза*, а другая рѣка *Сосва* вытекли изъ горъ; а какъ стек-

лись тѣ рѣки вмѣстѣ, и той рѣкѣ
прозвище *Тавда*.

А *Лозва* рѣка вытекла изъ горы
прошивъ верховья *Вишеры* рѣки за
двадцать верстѣ, и пала въ *Сосву*
рѣку.

А въ *Лозву* изъ горѣ пала *Уда* рѣ-
ка, а на устьѣ *Уды* рѣки градъ *Лов-*
зинской.

А отъ верху *Ловзы* рѣки до верь-
ху *Туры* рѣки четьре сша девяносто
верстѣ.

Рѣка *Пелынь* пала въ рѣку *Тавду*,
сѣ лѣвыя страны: протоку *Пелыни*
сто верстѣ.

А ниже шоя рѣки на устьѣ *Выш-*
ней Пелынь.

А ниже того *Нижней Пелынь* дват-
дцать верстѣ на рѣкѣ на *Тавдѣ*.

А ниже града сто верстѣ пала
въ *Тавду* рѣчка *Таборы*, а на устьѣ
градъ *Таборы*; а ниже града *Таборовѣ*
на *Тавдѣ* градъ *Ашуки*.

А ниже *Тавды* рѣки семьдесятѣ
верстѣ пала въ *Тоболѣ* рѣка *Суклемѣ*:
протоку *Суклема* рѣки сто шестиде-
сятѣ верстѣ.

А на устьѣ рѣки Тобола на рѣкѣ
на Иртышѣ на другой сторонѣ рѣки
Иртыша градъ Тобольскъ.

А въ низѣ по Иртышу отъ Тоболь-
ска сорокъ верстѣ градъ Рязаны.

А ниже Рязанѣ двадцать верстѣ
градъ Уки.

А ниже Тобола рѣки до устья Ир-
тыша рѣки до рѣки до Оби четыре-
ста пятьдесятъ верстѣ.

А выше Иртыша на Оби градъ Яр-
дымъ.

А выше Ярдыма отъ устья Ирты-
ша тридцать верстѣ градъ Мазымъ.

А выше тридцать верстѣ градъ
Лирикъ.

А выше Лирика двадцать верстѣ
Аунгуей.

А выше Аунгуея двадцать пять
верстѣ градъ Саланра.

А выше шестидесятъ верстѣ градъ
Салынъ.

Весь чертежъ Московскаго государ-
ства и по всѣ окрестныя государства,
и послѣ дѣланъ примѣряя прошлаго
старого вѣснаго чертежа, что убо
дѣлѣ отъ пожара.

А дѣланѣ чертежѣ примѣряся къ верстамѣ, въ какову мѣру версты положены въ старомѣ чертежѣ: Положена мѣра верстамѣ, въ которую мѣру дѣланѣ чертежѣ большой.

Въ сей мѣрѣ двѣсти тридцать верстѣ.

10	20	30	40	50	60	70	80	90	100	120	140	160	180	200
----	----	----	----	----	----	----	----	----	-----	-----	-----	-----	-----	-----

верстами.

мильми.

мѣра верстамѣ, положена пятьдесятѣ верстѣ.

10	20	30	40	50
----	----	----	----	----

Другому чертежу, что сдѣланѣ отъ Перекопи.

