

26.89(2Рое-4Ура)

К С 42

1905 2016 01/01

1916

Р. С. Ф. С. Р.

# НАСЕЛЕННЫЕ ПУНКТЫ Уральской области.

1917

Том XII-й  
Тобольский округ.

1928


СВЕРДЛОВСКИ

1928

Издание Отдела Уралоблисполкома, Уралстатупр  
и Окружных Исполкомов.



1940 T.









проверено 1938 г.

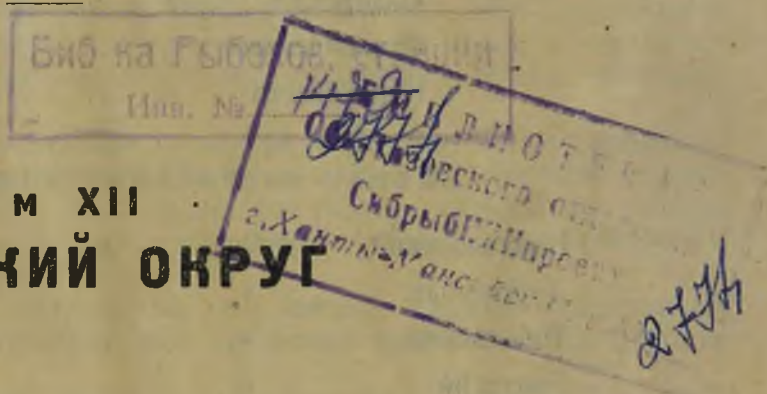


31  
И-31

# СПИСОК НАСЕЛЕННЫХ ПУНКТОВ УРАЛЬСКОЙ ОБЛАСТИ



## Том XII ТОБОЛЬСКИЙ ОКРУГ



Издан по постановлению Президиума Ураль-  
ского Областного Исполнительного Комитета  
от 1 июля 1927 г.

под общим руководством А. М. Плешкова и  
М. П. Антонова

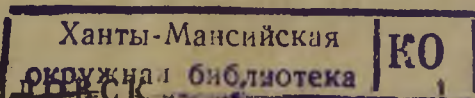
под редакцией И. Н. Гридина, А. А. Колупаева  
и Ф. Н. Лебедева

при ближайшем участии: Д. М. Бобылева,  
Б. В. Дидковского и А. Ф. Теплоухова

-45993-

1 9 2 8

СВЕРДЛОВСКОЕ



1 9 2 8

ИЗДАНИЕ ОРГОТДЕЛА УРАЛОБЛИСПОЛКОМА, УРАЛСТАТУПРАВЛЕНИЯ  
И ОКРУЖНЫХ ИСПОЛКОМОВ



400 26 29 (2Рос - ИУРА)  
62. 100  
С 22  
М 191

## ОГЛАВЛЕНИЕ:

	Стран.
Предисловие и пояснения . . . . .	III
Карта округа . . . . .	VIII-a
Описание округа . . . . .	IX
Таблицы районных показателей . . . . .	XIV
Описание южных районов (Байкаловского, Дуб- ровного, Тобольского, Уватского и Чер- наковского) . . . . .	XVII
Описание Березовского района . . . . .	XX
» Кондинского » . . . . .	XXVI
» Обдорского » . . . . .	XXXI
» Самаровского » . . . . .	XXXIX
» Сургутского » . . . . .	XLIV

### Список населенных пунктов:

Байкаловский район . . . . .	2
Дубровный » . . . . .	6
Тобольский » . . . . .	14
Уватский » . . . . .	30
Чернаковский » . . . . .	40
Березовский » . . . . .	56
Кондинский » . . . . .	88
Обдорский » . . . . .	104
Самаровский » . . . . .	122
Сургутский » . . . . .	134
Кочевое население Тобольского Севера . . . . .	163
Алфавитный указатель . . . . .	216

---

---

---



## Предисловие.

Цель настоящего издания дать исчерпывающий список населенных пунктов Области, поэтому центр тяжести лежит во второй его части «Список населенных пунктов».

Для того, чтобы дать пользующимся списком хотя бы общее представление об округе и районах, входящих в него, в издание помещены: 1) описание округа и районов, 2) карта округа, 3) районные показатели и 4) алфавитный указатель населенных пунктов.

Настоящий том имеет несколько иную конструкцию сравнительно с подобными же по другим округам Уралобласти. Ввиду резких различий в географо-экономической структуре и по ряду других особенностей пришлось северную часть Тобольского округа в составе 5 районов—Березовского, Кондинского, Обдорского, Самаровского и Сургутского выделить в особую самостоятельную часть. Правильнее было бы к Тобольскому Северу отнести также и часть Уватского района, но по некоторым техническому характера причинам данный район в целом отнесен к южной части округа. В свою очередь, Север разделен на две части: «список населенных пунктов оседлого и полuosедлого населения» и «список пунктов относительной оседлости кочевого населения» (по летним стойбищам). Программы для каждого раздела списка значительно отличаются друг от друга.

Указанное выделение северных районов проведено и при составлении районных описаний, которые в виду особого интереса к Северу и слабой изученности последнего, даны по расширенной программе. Для южных же районов округа, как обычно для всех округов Области, даны только самые краткие общие характеристики и показатели.

Алфавитный указатель также разделен на две части: алфавит «населенных пунктов всего округа» и алфавит «названий мест кочеваний, встречающихся в списке кочевого населения».

Главными источниками для составления списка населенных пунктов служили: для южных районов—специально проведенный Орготделом Уралсовета и Уралстатуправлением «поселенный бланк 1927 года», Всесоюзная демографическая перепись 1926 г. и поселенный бланк оформления низового районирования Урала 1925 года, для северных районов—материалы Приполярной переписи 1926-27 г.

Все указанные выше источники, даже полученные при похозяйственном обследовании Севера, в силу специфических особенностей, в каких находится Тобольский округ, страдают рядом дефектов, часть которых могла остаться не устраненной в издании.

Отдельные работы по настоящему изданию выполнены: проработка и составление списочной части проведено под руководством *Д. М. Бобылева, П. Н. Гридина и А. А. Колупаева*, редакция табличного материала принадлежит *Д. М. Бобылеву и П. Н. Лебедеву*, редакция описания районов и округа *Д. М. Бобылеву*. Описание северных районов выполнено *Г. А. Горским*. В подготовке части материалов для районных описаний участвовали *А. И. Баев и Д. В. Пацюк*. Техническая работа проведена аппаратом УСУ, под руководством *П. Н. Андреева и М. С. Берсеновой*.

Наблюдение за выпуском и корректурой издания в Челябинске проведено *Н. П. Котельниковым и Д. И. Ржанниковым*.



## Пояснения к таблицам районных показателей.

**Территория.** Вопрос о территории является наиболее спорным и трудным, ввиду наличия нескольких расходящихся между собой источников и отсутствия критерия для их оценки. В таблицах для южных районов приняты цифры, установленные в феврале 1928 г. Уралпланом и рекомендованные для руководства совещанием при Уралплане с представителями ведомств. Для севера территория установлена по тому же методу исчисления перед выходом настоящего тома из печати. Ввиду приближенного значения этих цифр, размеры территорий даны в тысячах квадр. километров с одним десятичным знаком. Необходимо помнить, что границы административных районов на севере округа весьма условны, поэтому данные о территории районов севера не являются твердыми.

**Плотность.** Отсутствие точных данных о размерах территории городов, заставило отказать от заполнения этой графы, в результате плотность «по округу, за исключением окружного города» несколько ниже действительной, так как, исключив население окружного города, редакция не смогла исключить его территории. Понижение это настолько незначительно, что практически совершенно не меняет коэффициента.

**Административный состав и население.** Для южных районов число сельсоветов и населенных пунктов в районе, число дворов, национальный состав, число лиц в трудоспособном возрасте и число грамотных взято на основании разработки демографической переписи 1926 года и с корректурой по поселенному бланку на изменившийся к 1927 г. селенный состав, но не на естественный или механический прирост. Для северных районов в период производства Приполярной переписи не имелось достаточной четкости в административном районировании и эта работа в части создания туземных районов и тузовсоветов была лишь в процессе оформления, поэтому административная принадлежность населения к тому или другому тузовсовету не могла во многих случаях быть выявлена. Это, главным образом, относится к Обдорскому району, где пришлось наряду с административными единицами, вводить такие географические группировки, как: Пески, Ямал, Урал и Таз при чем без большой погрешности можно относить кочевников Гыданско-Тазовского района к Тазовскому тузовсовету, полуострова Ямала к Ямальскому тузовсовету и северной оконечности Уральского хребта к Северо-Уральскому тузовсовету. Ключевое население «Песков» не представилось возможным отнести к какой либо административной единице, поэтому в описаниях и в списке они выделяются, как отдельная (не административная) единица. В число населенных пунктов включены и пункты относительной оседлости, за каковые приняты летние стойбища, на которых кочевники проводят более длительный период времени своего годового цикла. Разность в общей численности населения по 5 северным районам с цифрами опубликованными ЦСУ (том IV-й переписи населения 1926 года, таблица IX) на 451 человек объясняется тем, что по данным ЦСУ взято наличное население, в том числе по Березовскому и Обдорскому районам кочевое, административно принадлежащее к другим областям, находившееся во время переписи на территории этих районов. В настоящую же таблицу эти 451 человек как принадлежащие к Области Коми и Сибкраю не вошли. Разница в 21 человек по Самаровскому району объясняется уточнением цифры уже по окончании разработки переписи. Разница в общей численности населения Обдорского и Сургутского районов с данными опубликованными ЦСУ в той же таблице объясняется тем, что по разработке демографической переписи группа лесных самоедов, кочевавшая во время переписи на территории Обдорского района, административно принадлежащая к Сургутскому району (509 чел.) засчитана, как наличное население Обдорского района. В настоящем же издании она отнесена по принадлежности к Сургутскому району.

Расхождение в цифрах численности национальностей между данным настоящей таблицы и цифрами, опубликованными в таблице «Данные переписи по промысловому населению» объясняется тем, что разработка демографической переписи велась по личному листку, учитывая национальность каждого члена семьи в отдельности. При разработке же переписи севера все члены семьи, относились к национальности главы семьи. В виду наличия значительной метизации среди населения севера и получилась эта разница. Расхождение же цифр численности национальностей с цифрами опубликованными ЦСУ (таблица X-я упомянутого издания) объясняется вышеуказанным исправлением в общей численности населения и тем, что нами к самоедам отнесены юраки и остяко-самоеды, которые по ЦСУ в группу самоедов не включены.

**Культурно-просветительные учреждения.** Число школ, библиотек и прочих культурно-просветительных учреждений взято по данным учета на 1-е декабря 1926 г., т. е. почти на ту же дату, на которую показано и население. Среди относительных величин этого раздела в дополнение к проценту грамотных для южных районов дан еще показатель «охвата», т. е. отношение числа детей в школьном возрасте к числу учащихся того же возраста.

**Сельско-хозяйственные показатели.** — Для южных районов даны по весеннему опросу 1927 года, а для северных районов по промысловой переписи и относятся только к промысловому населению.



**Промышленные показатели.** Данные о числе лиц, занятых в мелкой промышленности для южных районов получены из материалов демографической переписи с корректурой их по другим источникам, для северных районов по данным промысловой переписи. Население с отхожими промыслами (охотники, рыболовы, возчики) в число занятых в промышленности не включено. Некоторое расхождение публикуемых цифр с опубликованными в других изданиях объясняется включением в итоги мукомольного и маслодельного производства, которые в большинстве изданий в итоги не включаются. Данные о числе занятой в крупной промышленности рабочей силы взяты из бланков срочных донесений и показаны к середине 1927 года.

**Торговые заведения.** Число торговых заведений для южных районов взято по данным учета 1926 года с корректурой по поселенному бланку, поэтому число их не будет сходиться с отметками о наличии кооперации в «списке населенных пунктов»; в таблице показателей их больше, так как в некоторых поселениях имеется несколько видов кооперации, а в других—один кооператив может иметь несколько лавок. По северным районам число торговых заведений взято по специальному учету проведенному при производстве Приполярной переписи.

В отличие от других округов для Тобольского Севера дается особая таблица абсолютных величин для промыслового населения по данным Приполярной переписи и две таблицы относительных величин для юга и севера отдельно.

## К окружному и порайонным описаниям.

При составлении окружного и порайонных описаний в части естественно-исторических и географических характеристик были использованы в качестве источников все наиболее известные, появившиеся в различное время, обследования и описания Урала в целом, и округа в частности в климатическом, почвенном, ботаническом, геологическом и др. отношениях.

**Южные районы.** Ввиду неувязки прежних научных работ с современным админ. делением не представилось возможным дать расчленение естественно-географических ланд, шафтов и характеристик применительно к данным административным районам, почему в этой части описания южных районов носят схематический характер и не идут далее желания дать общие представления о природных и, отчасти, экономических условиях этих районов при пользовании «Списком населенных пунктов». Для характеристики районов в сельскохозяйственном отношении были использованы материалы Уральского Статистического Управления о весенних выборочных обследованиях крестьянских хозяйств за 26 и 27 г. и районные хлебо-фуражные балансы, исчисленные Округстатбюро. Данные о землеустройстве взяты по материалам Округного Земельного Управления. Характеристика районов в части мелкой промышленности дана на основе данных демографической 1926 г. о занятиях населения.

Поскольку демографическая перепись учитывала наличное население на определенное число (17 декабря), возможно, что в приведенные данные по мелкой промышленности могли в одних случаях попасть кустари и ремесленники, временно находившиеся в районах, а в других случаях, наоборот, не попасть в учет, как временно выехавшие из районов. Не исключена возможность, в отдельн. случаях, и сокрытия насел. при переписи своих занятий.

Кроме того, при описании районов данные о численности промыслового населения округлялись. Население с отхожими занятиями (охотники, рыболовы, возчики и т. п.) в приведенные данные о числе кустарей и ремесленников не включались. Под товарными промыслами понимаются кустари, работающие на рынок. По наиболее крупным товарным промыслам данные приведены из материалов специального обследования Уральских кустарных гнезд, произведенного в 1927 году. Данные по мелкой мукомольной промышленности и маслоделию относятся к 1925 году. По крупным заводам цензовой промышленности данные о числе рабочих приведены в среднем за год.

**Описание округа и северных районов.** В основы естественно-исторического описания Тобольского Севера положены данные из работ А. А. Дзюнина-Горкавича, работ Б. Н. Городкова, С. С. Неуструева—«Почвенные районы в Уральской Области», краткого описания Тобольского округа (издания Тобокрплана). Кроме того, использованы посвященные отдельным местностям Тобольского Севера печатные работы: Б. Н. Городкова, Б. М. Житкова, Г. М. Дмитриева-Садовникова, С. А. Куклина, М. К. Хондажевского, И. Н. Шухова, И. Г. Юданова и др. Экономическая часть описаний основана исключительно на разработках материалов Приполярной переписи 1926-27 г. и относится к 1925-26 хозяйственному году. Так как данная перепись является первой, то не представилось возможным иллюстрировать описания динамическими показателями. Нужно иметь ввиду двоякого рода недоучет продукции северных промыслов, допущенный при производстве переписи: 1) в некоторой части хозяйств продукция не была учтена вовсе, 2) в главнейшей же массе хозяйств размеры продукции были понижены неточными показаниями, обычными для переписей. В описаниях районов внесена поправка только на недоучет первого рода, так как твердые поправочные



коэффициенты для исправления пониженных показаний могут быть установлены лишь в результате производимой Уралстатуправлением критической обработки материалов переписи. Продукция скотоводства переписью не определялась и доходность этой отрасли северного хозяйства была установлена не нормативным путем. Таким образом, экономическая характеристика районов, данная в настоящем издании, не является ни исчерпывающей, ни окончательной, в частности допущенное деление Тобольского Севера на 17 экономических подрайонов, дает лишь схему подлежащую дальнейшей, более углубленной проработке и уточнению.

К описаниям в отличие от других округов прилагается только одна схематическая карта округа, с нанесением 17 условных экономических подрайонов Севера, т. к. к данному тому прилагается кроме того детальная карта округа.

## к «списку населенных пунктов» и алфавитному его указателю.

**1. Названия населенных пунктов.** Для южных районов указывались по показаниям поселенных бланков 1927 года и бланков оформления низового районирования Урала 1925 г. с коррективом их по «списку населенных мест Тобольской губернии», издание Тоб. губ. Стат. Комитета 1912 г. и «списку населенных пунктов Тобольского округа» изд. Орготдела Окрисполкома 1926 г.

По северным же районам за основу был взят поселенный бланк Приполярной переписи, так как особенного бланка 1927 г., о котором говорится в предисловии, по Северу проведено не было.

За официальные названия населенных пунктов для южных районов преимущественно принимались те, которые указывались в бланке 1927 г. а для северных районов по бланку переписи, а национальные прежние и местные для всех районов брались из всех других источников.

Населенные пункты, имеющие в своем составе с течением времени слившиеся с ними другие населенные пункты со своими отдельными названиями, в списке показаны как один населенный пункт под общим названием более мощного по количеству населения и рядом указывались названия слившихся с ним населен. пунктов, в алфавите показаны как общее название, так и отдельно название каждого из слившихся населенных пунктов. Населенные пункты, зарегистрированные переписью населения 1926 г., как отдельные и по показаниям поселен. бланка не слившиеся сплошной застройкой—в списке показывались, как отдельный населенный пункт. Название одного и того же населенного пункта по разным источникам, которыми пользовались при составлении настоящего списка довольно часто, отличались друг от друга своими окончаниями: в одних источниках название указывалось полное, а в других то же название—усеченное, а потому в настоящем списке приняты и те и другие, причем окончание одного из них взято в скобки, напр.: Григорьева (-ская), Кургановское (-во), Ключики (-чи) и т. д.

В северных районах ранее обычно под названием Ильбигорские юрты, Хулорские, Выргинские, Мозямские, Амнинские, Июльский Городок об'единялись отдельные группы селений, разбросанные на значительной территории. В настоящем списке эти селения занесены каждое отдельно под своим названием с прибавлением к порядковому номеру «Списка» начальной буквы об'единяющего названия группы.

Для кочевого населения для разбивки его по более определенным группам были приняты условные пункты относительной оседлости, т. е. летние стойбища, на которых кочевники проводят более длительный период времени своего годовичного кочевания. Стойбищам присвоено название рек, озер или других географических урочищ. Для полноты сведения о передвижении кочевого населения даны особые графы «Район зимнего кочевания» и «Главные пункты пути кочевания в течение года».

Имея ввиду чисто практическое значение списка населенных пунктов, составители его следовали местному произношению, почему могли получиться неувязки со строго лингвистической точки зрения, по этой же причине не увязывалось окончание названия населенного пункта с родом типа его. Особенно в наименованиях стойбищ кочевников и их главнейших пунктов кочевания возможны искажения, ввиду чрезвычайных затруднений в определении верной транскрипции произношения остяцких, вогульских и самоедских названий.

**2. Число хозяйств, население по полу и национальности.** Для южных районов (гр. 2-9 списка) указаны по предварительным итогам переписи населения 1926 г. (детальная разработка переписи по отдельным населенным пунктам не производилась), причем для городов и городских поселений в графе «число хозяйств» указано число владений. Со времени переписи и до проведения бланка 1927 г. прошло около года, за какое время возникли новые, а кое где расформировались существовавшие при переписи населенные пункты (особенно мелкие), чем и объясняется в некоторых случаях расхождение в итогах населения в сельсоветах и районах настоящего списка с итогами ранее изданной брошюры «Предварительные итоги Всесоюзной переписи населения 1926 года в Уральской области».



Для северных районов данные о населении взяты исключительно по материалам Приполярной переписи, приуроченной по времени к Всесоюзной демографической переписи, при чем для оседлого и полuosедлого населения введена дополнительная графа «в том числе полuosедлых хозяйств», которая и определяет характер населенного пункта. Для кочевого же населения введен ряд дополнительных граф в разделе национальность (гр. 12—13) и гр. 14-я, где указаны названия родовых групп с показанием в этой же графе и числа хозяйств каждой родовой группы.

3. Отнесение того или иного населенного пункта к волости 1916 г. (гр. 10 списка) сделано только для южных районов, при чем данные брались только с населенных бланков 1927 г. и со «Списка населенных мест Тобольской губернии» 1912 г., так как более позднейших изданий до районирования по губернии не было.

4. **Водный источник**, при котором расположен населен. пункт (гр. 11 списка), указывался по южным районам по показаниям бланков 1927 г. и 1925 г., в случае несовпадения показаний названий рек обеих бланков и невозможности выяснить подлинное наименование, в списке указывалось просто «речка» без указания ее названия.

Населенные пункты, расположенные на больших реках или в расстоянии от них до 1 версты, показывались стоящими на этой реке, при расстояниях же до 2 верст—указывалось в списке «близь р. такой то».

5. **Указание вида дороги**, на которой расположен населенн. пункт (гр. 24 списка), вносилось в список исключительно по показаниям бланка 1927 г. при чем для оседлого и полuosедлого населения северных районов данная графа не введена, а заменена графами 12 и 13-й о способах летнего и зимнего сообщения.

6. В гр. 25 списка отмечалось, на основании показаний поселенного бланка 1927 г., лишь наличие в данном населенн. пункте **кооперации** без указания вида ее и количества лавок. Наличие в данном населенном пункте: конторы лесничества, агрономического и землеустроительного пунктов указывалось также по показаниям бланка 1927 г. с коррективом на списки Уралземуправления. Для северных районов же в части оседлого и полuosедлого населения взамен кооперации указывалось название ближайшей **фактории** и расстояние до нее (гр. 23 и 24), а для кочевого населения местонахождение фактории и время (месяц) посещения ее кочевниками (гр. 15 и 16).

7. Для южных районов **все расстояния** показаны по летнему пути и только в редких случаях, когда имелись данные, второй строкой указаны и по зимнему пути, по северным районам указаны по тому и другому пути. Расстояния до ж. д. станций указаны только в южных районах. Обширность и слабая обжитость территории Тобольского Севера чрезвычайно осложнили выявление расстояний между населенными пунктами в различные периоды года (зимнее и летнее сообщение). Принятые в «Списке» обозначения расстояний взяты по данным переписи Севера по показаниям населения, поэтому совершенно ясно, что здесь должны иметь место многие неточности и условности. По этим соображениям в части Севера совершенно выброшена графа расстояний до окружного центра. Для кочевого населения сведения о расстояниях вообще не даются.

8. **Больницы и врачебно-фельдшерские пункты** для южных районов указаны не всегда ближайшие, а те, которыми в силу удобств путей сообщения, или в силу экономических условий, или в силу привычки пользуется население того или иного населенного пункта, в отношении больниц имело значение также и административное деление. Больницы и врачебно-фельдшерские пункты показывались по данным поселенного бланка 1927 г. с коррективом по списку Облздравотдела. По северным же районам отдельная графа «расстояние до больницы» исключена и об'единена с графой врачебно-фельдшерских пунктов и данные исключительно взяты из Приполярной переписи.

9. Под понятием **почта** в списке подразумеваются не только почтовые конторы, но и почтовые отделения и почтовые агентства, как штатные, так и внештатные. Почта показывалась по данным бланка 1927 г. с коррективом по материалам Уральского округа связи.

10. В **алфавите** населенных пунктов поселения с несколькими составными названиями, за исключением национальных названий, показаны на каждую букву составного названия, например: Нижние Бехтери показаны на букву «Н»—Нижние Бехтери и на букву «Б»--Бехтери Нижние. Все вторые названия населенных пунктов (национальные, прежние и местные) указаны в алфавите под звездочкой \*). В алфавите названий мест кочеваний указаны как пункты летней оседлости, так и другие пункты годичного кочевания.

# **ПЕРЕЧЕНЬ СОКРАЩЕНИЙ,** **принятых в «Списке населенных пунктов Уральской области».**

Полное	Сокращенное	Полное	Сокращенное
село	с.	пристань	пр.
деревня	д. дер.	сел.-хоз. артель	—колхоз.
завод	зав.	советское хозяйство	—совхоз.
выселок	выс.	сел.-хоз. коммуна	—с/х. ком.
поселок	пос.	агрономическ. пункт	—агр. п.
починок	поч.	землеустроит. пункт	—зем. п.
участок	уч.	контора лесничества	—к. л-ва
заимка	з. заимка	кооператив	—кооп.
юрты	юр.	фактория	—факт.
хутор	хут.	река	—р.
кордон	кор.	речка	—рч.
стойбище	стойб.	озеро	—оз.
пески	пес.	пруд	—пр.
вершина	верш.	берег	—бер.
левый, ая	лев.	приток	—прит.
правый, ая	прав.	низовья	—низ.
сопка	соп.	образован	—обр.
трактовой	тракт.	проселочной	—просел.

Жирным шрифтом в списке выделены: названия городов и городских поселений со всеми относящимися к ним данными, названия районов, сельсоветов, тузсоветов и географических районов кочеваний с итогами по ним, а курсивом—названия центров сельсоветов, тузсоветов, групп селенных пунктов и географических подрайонов мест кочеваний.

Цифра нуль (0) обозначает местонахождение в данном пункте, а черточка (—), отсутствие данного признака



# СХЕМАТИЧЕСКАЯ КАРТА ТОБОЛЬСКОГО ОКРУГА УРАЛЬСКОЙ ОБЛАСТИ

МАСШТАБ 1:9000000

Границы на 1 января 1929 г.







## Тобольский округ.

Тобольский округ занимает северо-восточную часть Уральской Области. Территория округа в меридиональном направлении от берегов Северного Полярного моря (северн. оконечн. острова Белого) и до южной границы округа вытянута на 1.700 км. и с запада на восток, от Уральского хребта до границы с Сибкраем—почти на 1 тыс. км. Из общей территории округа, определяемой в 1121,3 тыс. кв. км., на долю так называемого Тобольского Севера (в составе 5 северных административных районов) приходится 1.045 тыс. кв. км. По величине занимаемой площади округ стоит на первом месте в Области, составляя около  $\frac{2}{3}$  ее территории. Будучи образован при районировании Урала из сев.-восточ. части бывшей Тюменской губ., быв. Березовского, Сургутского и части Тобольского у. у. и Верх-Пелымской волости быв. Туринского у., нынешний Тобольский округ соприкасается границами: на востоке с Красноярским, Томским, Тарским округами Сибкрая, на юге и юго-западе—с Ишимским, Тюменским, Ирбитским, Тагильским и частью Пермским округами, на западе с автономной областью Коми-Зырян, на севере он прилегает к Северному Полярному морю тремя полуостровами: Ямалом, между Карским морем и Обской губой, Обско-Тазовским (Ныдским)—между Обской и Тазовской губами и Гыданским полуостровом.

Поверхность территории округа представляет почти ровную низменность, слегка покачнутою к Северному Полярному морю, и приподнятою на западе у горного хребта Урала. В строении рельефа этой территории имеются некоторые отклонения; так, от Карского моря до широты Хэ поверхность имеет характер типичной низменности, построенной, главным образом из песка, гальки и глины; от широты Хэ на юг до широты Конды местность представляет цепи невысоких увалов, чередующихся с низинами; и, наконец, от широты р. Конды и до южных границ округа местность опять принимает равнинный характер. Правый берег Иртыша и Оби—возвышенный на большей части его протяжения.

В геологическом отношении Тобольский округ делится на две различные части. Более значительная, входящая в состав Западно-Сибирской низменности, покрыта ледниковыми, речными и озерными наслоениями на большом протяжении. На территории южная граница которой проходит севернее левых притоков р. Конда и далее севернее Самарово и Сургута,—имеется много валунных отложений. Западная часть округа составляет восточный склон Уральского хребта. Экспедиционные обследования последних лет установили, что эта часть горного Урала геологически является продолжением уже изученных, более южных его частей. По тому же восточному склону Урала обнаружены большие выходы дунитово-периidotитовых пород с амфиболитовой оюяской, габбро, гранитов и др.

В отношении полезных ископаемых практический интерес представляет лишь пока юго—западный Урал-Березовский район, где по левым притокам Северной Сосвы, повидимому, имеются промышленные месторождения железных и медных руд, угля, марганца, а может быть и нефти. Местами находится асбест и есть признаки других полезных ископаемых, характерных для более южных смежных районов Тагильского округа. Более северная часть Уральского хребта пока сдается почти совершенно незатронутой обследованиями и по экономическим условиям едва ли может иметь какое-либо промышленное значение в ближайшее время. В остальной части округа почти исключительно местный интерес представляют глины, краски (охра, синяя и др.), отчасти валуны и песок как стройматериалы. В южной части округа и севернее, по течению Иртыша и Оби, имеют большое распространение торфяники, пока, однако, совершенно неиспользуемые.

При низменном характере территории, медленности ската в море текучих вод, их задержке в низинах и местных неровностях рельефа, имеется заболоченность почвы на значительном пространстве, наличие здесь множество озер и болотных пространств. Округ имеет весьма значительный и широко разветвленный речной бассейн. Основные водные артерии края — р.ки Обь и Иртыш. Кроме Иртыша крупными притоками Оби являются: Аган, Тром-Юган, Пим, Лямин, Казым и Полуй—справа и Юган, Салым, Сыня, Северная Сосва, Войкар и Шучья—слева. Из крупных притоков Иртыша в пределах округа следует отметить: Туртас, Демьянка, Вагай, Тобол, Носка, Конда. Обь от Больших Яров образует дельту, которая переходит дальше в Обскую губу; воды последней с присоединением к ней Тазовской губы выносятся в Северное Полярное море. Общая длина Обской губы определяется в 800 км., а Тазовской губы до 430 км. Из других, более значительных рек Тобсевера необходимо отметить Таз и Пур, впадающие в Тазовскую губу и Надым—в Обскую губу. Из более крупных озер на территории северной части округа имеются: Ярро-то, Ямбу-то, Ней-то, Нум-то, Пяку-то, Ланго-вари. Значительные озера имеются в Кондинском и Чердынском районе.

Положением округа в географическом отношении, значительной протяженностью его территории в меридиональном направлении обуславливается суровость и разнохарактерность его климата. Северную часть округа следует отнести к полярно-холодному, а южную—к умеренно-холодному поясу. Средняя годовая температура для края определяется ниже 0°, причем для Обдорска она выражается в—7,8°, Березова—4,6°, Сургута—3,8° и для Тобольска—0,2°. На суровость климата округа влияет незащищенность края от холодных северных и северо-восточных ветров, наличие на западной границе Уральского хребта, препятствующего проникновению сюда теплых западных ветров. Суровостью климата вызывается наличие на значитель-



ной части территории северных районов вечной мерзлоты почвы, весьма мало оттаивающей в период лета. Южная граница вечной мерзлоты проходит несколько южнее 64° сев. широты. Среднее годовое выпадение осадков устанавливается для Тобольска—427 м.м., Сургута—384, Березова—349 и для Обдорска—261 мм.

Почвенно-климатические условия округа обуславливают наличие здесь двух растительных полос или зон: а) тундровой зоны в области залегания главным образом почвы с вечной мерзлотой и наименьшего ее оттаивания и б) более южной—лесной зоны с преобладанием хвойных пород, которые на самом юге округа сменяются лиственными. Указанные зоны делятся в свою очередь на ряд подзон. Тундровая зона включает три подзоны: а) тундровую-арктическую характерную наличием мохового покрова тундры, отсутствием крупных кустарников и бедностью растительного покрова, б) тундровую-типиичную (к югу от арктической тундры) с наличием мелкого богульника и карликовой березы и в) лесо-тундровую—с мелкой лиственницей, елью, более густым моховым лишайниковым и травяным покровом. Лесная зона делится на подзоны: а)-елово-лиственную, б) кедрово-болотную, в) урманно-болотную и г) подзону лиственных лесов. Характеристика этих подзон и отчасти их границы, отмечены в описаниях районов округа.

Округ обладает крупными лесными богатствами. Из 74,7 мил. гект. общей лесной площади Уралобласти 41,8 мил. гект. приходится на долю Тобольского округа. Северная граница высокоствольных лесов начинается от Уральского хребта несколько выше 65 параллели, пересекает р. Обь на высоте 64 параллели, охватывает бассейн Назыма, проходит на восток до Сургута, поворачивает к сев.-востоку по р. Агану, доходя до 62° 30' сев. широты и за пределами Области круто поворачивает к югу. Леса, расположенные на материковых почвах, занимают юго-западную часть Березовского, большую часть Кондинского и восточную часть Сургутского района. Преобладает сосна. Самаровский район по берегам реки Оби покрыт урманами, в которых большую роль играет кедр и ель. Леса Тобольского Севера в значительной части не обследованы, не устроены и их лесохозяйственное значение не выявлено даже на наиболее ответственных массивов. Обесцениваются леса наличием заболоченных пространств, а также поврежденными от пожаров. Часть лесов Березовского, Сургутского и Кондинского районов может иметь экспортное значение.

Общая численность населения Тобольского округа определяется в 191.647 чел. об. п. Из них на долю 5 северных районов причисляется—54.128 ч. при чем в этой полосе округа небольшая часть населения, главным образом кочевого, переписью осталось неучтенным. Из общей массы промыслового населения Севера—51.618 чел. перепись зарегистрировала нахождение его в 8.864 оседлых хозяйствах (37.707 чел.), в 719—полусоседных (3.920 ч.), и 1.811—кочевых (с 9.991 чел.). Особенность северной части округа является его разноплеменность, нахождение здесь малых народностей чрезвычайно эксплуатировавшихся в дореволюционных условиях и чрезвычайно отсталых в культурном и хозяйственном отношении. Их этих племенных групп основными являются остяки (в 2.814 хоз. остяков Севера переписью установлена численность 12.979 чел.), самоеды (в 1.532 хоз. 8.332 чел. \*), вогулы (1.233 хоз. с 5.478 чел. насел.). Самоедская группа, помимо разделения на каменных, низовых и лесных самоедов, имеет еще несколько других, более мелких ответвлений (юраки, остяко-самоед), остяки включают обских и группу енисейских, имеют подразделение на Казымских, Обских, последние значительно уже обрусели (особенно в Самаровском районе). Довольно значительную по величине группу на севере дают зыряне (1.021 хоз. с 5.329 чел.), включающую в виду довольно развитой метизации мелкие группировки: самоедо-зырян, вогуло-зырян, остяко-зырян. При значительной территориальной разобщенности национальных групп севера, основная масса остяков сосредотачивается в районах: Березовском, Обдорском, Самаровском—(по берегам Оби и ее притоков), и в знач. части Кондинского. Самоеды каменные и низовые гл. обр. в Обдорском районе на территории Ямала, Таза, Северного Урала, р. Щучьей, лесные самоеды—на территории Сургутского района, в верховьях и среднем течении Конды. Зырянское население расселено в Обдорском районе в его южной части и в Березовском—по Северной Сосве и Ляпину.

В части территории Тобольского округа имеются благоприятные перспективы для развития колонизации.

Проблема развития производительных сил Севера неизбежно связана с проведением ряда мер по культурно-хозяйственному устройству малых народностей (самоеды-остяки-вогулы). Эта задача достаточно серьезно поставленная советской властью в последние годы уже осуществляется на местах.

Тобольский округ с его значительными естественными богатствами вошел в систему районированного хозяйства Уралобласти со значительно истощенными в период капиталистической эксплуатации ресурсами. Упадок некоторых отраслей хозяйства Севера не изжит еще и до настоящего периода.

Земледелие севернее Тобольска имеет лишь подсобное значение к промысловым занятиям населения. Оно более развито в Уватском р-не, менее в частях Кондинского и Самаровского р. р. где выделяется развитие за счет полеводства огородных культур. Южнее То-

\* Сюда же должна быть причислена группа лесных самоедов в 76 хоз. с 461 ч. об. п., учтенных административным путем и не попавших в разработку переписи.



больше земледелие получает значение основного занятия с промыслово-животноводческим уклоном. Преобладающие культуры: оз. рожь, овес, ячмень. Собственным сбором хлебов потребности в них населения также и здесь не обеспечиваются полностью. Дефицитность хлеба-фуражного баланса Тобольского округа нечислялась для 1928-29 г. цифрой свыше 21 тыс. т. хлеба подлежащего завозу (в том числе и для снабжения всего промыслового Севера).

Основным для северной части округа является комбинированное промысловое хозяйство, в котором важную роль (в различных полосах в различной степени) играют: рыболовство, охота, оленеводство, и отчасти и некоторые мелкие промысловые занятия (сбор ягод, орехов, извоз и др.). Послевоенные хозяйственные сдвиги изменили прежние соотношения отдельных промыслов между собой и современное их положение представляется в таком виде.

Развитие рыболовства в Тобольском округе имеет базой наличность, особенно в его северной полосе, в речных бассейнах Обской системы довольно ценных объектов рыболовного промысла, осетровых, лососевых пород. По числу лиц занятых промыслом хозяйств и общей ценности продукции добычи рыболовство стоит впереди других промыслов. По данным переписи Севера в 1925-26 г. всего было добыто рыбы в 5 северных районах (без добычи на промыслах Обтреста) на сумму 1.982 тыс. руб. Товарная часть продукции округа за 1927-28 г. по данным Облзу равнялась 16.914 тонн, что, приблизительно, составляет 84 проц. к довоенному. Часть улова, идущая на личное и хозяйственное потребление населения, определяется, приблизительно, в 20 тыс. тонн.

Современная добыча рыбы характеризуется уменьшением в ней, по сравнению с довоенной, добычи ценных пород. Так, современная добыча красной рыбы составляет 71,4 проц. к довоенному их улову. Главное участие в добыче рыбы принимают районы: Обдорский (30,8 проц.), Березовский (23 проц.) и Самаровский (21,8 проц.), на южные районы округа приходится не более 6 проц. всей добычи. Рыбная продукция (товарная) округа на 70 проц. расходуется в пределах Области, крупная доля идет для Сибирского края. Рыбо-консервное производство реорганизованное Госторгом, выработало в 1927-28 г. 729 тыс. банок консервов из рыбы на 301 тыс. руб. Рост консервного производства согласно 5-летнего плана намечается для Тобсевера цифрой выработки в 1932-33 г. всего до 3.500 тыс. коробок консервов, на что потребуется до 1.750 тонн рыбы высокого качества. Часть консервов идет для экспорта, также как и частью мороженая рыба. Рыбное хозяйство округа нуждается в заботах для его восстановления, укрепления и развития в соответствии с его естественными фондами. Здесь на первом плане ставится развитие крупной рыбопромышленности и рационализация ее хозяйства, увеличение ценности продукции путем улучшения обработки, проведение водоустройства в интересах борьбы с хищничеством и охраны рыбных богатств, кооперирование ловецкого населения и пр. меры. При условии достаточных капитальных вложений, правильной постановки хозяйства и наличности научных обследований рыбный промысел севера, с которым связаны также хозяйственные интересы туземного населения должен скоро выйти из полосы депрессии. Возможность развития в прибрежных северных зонах округа морского зверобойного промысла также составляет реальную задачу.

Одной из характерных особенностей, свойственных главным образом р. Оби и имеющих большое отражение в рыбном хозяйстве Севера отмечается явление «замора» — массовой гибели рыбы зимой. Это явление объясняется недостатком кислорода в воде в связи с наличием в ней гуминовых и дубильных веществ, попадающих из болотистых притоков реки.

Другим промыслом, обуславливаемым естественно-географическими факторами края, служит охота, дающая значительной ценности продукцию. Промысловую территорию Тобсевера можно разграничить на 2 зоны в отношении расселения промысловых животных: тундровую и лесную. Промысловая фауна тундровой зоны состоит из горностая, песца, зайца, волка, росомахи и нек. др. К промысловой фауне лесной зоны (зоны высокоствольных лесов и лесо-болот) следует отнести: белку, ласку, горностая, соболя, куницу, кидуса, лисицу, рысь, выдру, речного бобра, из копытных — лося и северного оленя. Из всех перечисленных объектов охоты наибольшее промысловое значение имеют на территории округа песец и белка, заготовка их составляет в общей массе заготовок — 84 проц. По имеющимся данным переписи Севера на его территории было добыто населением в 1925—26 г. всего пушнины на сумму 1.058 тыс. руб. и кроме того продукции птицеводства на 150 тыс. руб. Остановившись на показателях динамики развития здесь пушного заготовок за последний период можно видеть, что в округе было заготовлено разного рода пушнины в 1924—25 г. на 1213,7 тыс. р., в 1925—26 г. на 1.318 т. р. Из данных Уралобторга за самый последний год 1927—28 г. стоимость заготовок пушнины в Тобольском округе определяется в 1.731 тыс. р. при общей заготовке по Уралобласти на 6.958 тыс. руб.

Значительному развитию охотничьего хозяйства и его крупному удельному весу среди других промыслов Севера в последние годы способствовала весьма благоприятная рыночная конъюнктура с пушниной и ее валютное значение в торговых сношениях с заграницей. Экспортное значение пушнины Тобсевера по некоторым ее видам довольно значительно, так по песцу оно равняется 24 проц. и по соболю — 10 проц. всего вывоза заграницу. Но это же положение воздало на Севере отвлечение охотничьего населения от других, менее рентабельных занятий



(как напр. рыболовство) и привело к значительному сокращению пушных богатств Тобокруга, за счет хищнического истребления наиболее ценных пород зверя. Последнее обстоятельство начинает в ряде районов давать о себе знать (Кондинском, Сургутском, в Приобской полосе Березовского района, на Северной Сосве).

В плане ближайшего отрезка времени стоит ряд задач в отношении восстановления, реконструкции и упрощения охотничьего хозяйства округа. К числу их относятся: учреждение заповедников и заказников, охотоустройство туземного населения, развитие коллективизации в пользовании охотоугодьями, организация сети пушно-звероводных питомников, меры по повышению стоимости продукции пушных промыслов, увеличение экспорта второстепенных продуктов охоты и т. д. Параллельно с этим требуется постановка систематического изучения охотничьего промысла.

Оленеводство имеет весьма крупное значение для северной полосы округа. Эта полоса является одним из важнейших для Советского Севера оленеводческих районов. Оленеводство здесь имеет распространение, главным образом, на территории Обдорского района, частью Березовского и еще менее — Сургутского. Здесь можно установить три типа оленеводческого хозяйства округа: а) наиболее мощное тундровое оленеводство крайнего Севера, носящее натуральный характер, б) промышленно-зырянское оленеводство сосредоточенное главным образом на территории приполярного Урала и, наконец, в) оседлое и полuosедлое избянное оленеводство лесной зоны. Переписью Севера установлена по отношению к 1925—26 г. как бы стабильность состояния оленеводства. Состояние общего стада оленей выразилось цифрой на конец 1926 г. в 343 тыс. голов (взрослого и молодняка). Принимая же во внимание некоторый недоучет хозяйств и снижение в показаниях о наличии оленей указанная выше цифра должна считаться несколько ниже действительной. Стада оленей, главн. образ., концентрируются (по летним пастбищам) на Ямале — до 127 тыс. голов, на Урале, на территории ограниченной Карой, Байдаратской губой и р. Щучьей — 70 тыс. голов, на Тазу — 55 тыс. гол. и Обь-Надымской полосе — до 33 тыс. гол. В Березовском районе учтено 35.570 оленей. Кормовые ресурсы Тобольского Севера дают возможность значительного расширения стада оленей против современного их количества. Задерживающими развитие оленеводства на Севере причинами являются: слабостью стимулов к расширению стада по отсутствию сбыта продукции, падеж оленей от различных заразных заболеваний, крупные «травежи» стада от волков и др. причины. Слабая товарность оленеводства отмечается и переписью, по данным которой общая стоимость продукции оленеводства выведена для 1925—26 г. в 548 тыс. руб. Экономическое значение оленеводства должно расцениваться исходя из его роли при занятиях охотой и рыболовством. В ближайших перспективах необходимо поставить ряд мер для развития и укрепления оленеводства Тобольского Севера. В том числе необходимы: повышение рентабельности хозяйства, реорганизация стада в сторону увеличения его производящей части, улучшение породы оленя, постановка помощи оленеводам в деле борьбы с эпизоотиями, более полный охват промышленностью продукции оленеводства. Последняя проблема разрешается постройкой замшевого завода на севере, организацией мясо-консервного (из оленины) производства. Оленеводство лесной зоны вызывает необходимость организации здесь снабжения оленями безоленьной и бедняцкой части туземного населения, необходимыми им для промысловых занятий.

Из других промысловых второстепенного характера побочных занятий населения некоторых районов округа следует отметить: сбор орехов, ягод, рубку дров и нек. др. Общая доходность от этих промыслов по данным переписи составляла до 136 тыс. руб. в год. Кустарная промышленность более или менее развита, главным образом, в южной части округа, концентрируясь преимущественно около Тобольска. Всего в этой части округа занято мелкой промышленностью до 2.080 чел. В северных районах кустарная промышленность, несмотря на большие предпосылки для ее наличия слабо выражена; всего в 956 хозяйствах занято ею 1.121 чел. главным образом, по обработке дерева, изготовлению одежды и туалета, кожевенно-меховому производству. В довоенное время в округе имел развитие скорняжно-пошивочный промысел, который и ныне выделяется среди других кустарных занятий.

Крупная промышленность на Тобсевере кроме консервного производства Госторга развита слабо. В общем по округу для 1928 г. насчитывалось 10 промзаведений с 175 раб. и стоимостью валовой продукции на 812,7 тыс. руб. В хозяйственных перспективах Севера предусматривается возможность организации здесь кроме нескольких консервных фабрик, замшевого и лесопильных заводов, завода по переработке отходов рыболовства и оленеводства.

В дорожном отношении Тобольский округ находится в неблагоприятных условиях. Территория обширного округа, главным образом крайний Север, сев.-вост. и юго-вост. являются в буквальном смысле бездорожными, не считая речных сообщений, которыми только и обслуживаются здесь транспортные связи за период навигации. Относительно обеспеченной дорогами будет южная часть округа. Всего гужевых путей имеется в округе свыше 2 тыс. км., сюда, главным образом, относятся зимние дороги (зимники). Этого типа дороги являются примитивными средствами сообщения. Северная часть территории округа дает выходы своей продукции по зимним путям в нескольких направлениях. На запад имеется зырянский транзитный путь через Урал от Обдорска через Елец и до Ижмы, по этому пути шли раньше грузы оленьего



сырья и мороженой рыбы. Далее существовал зимний путь от Мужей до р. Усы (приток Печеры). Северо-Сосвинский край и Березовский имели выходы через Урал по так назыв. «Сибиряковским дорогам»: Ляпин-Шугор, и Няксимволь-Илыч. Левобережная Обь, находящаяся в сфере тяготения своей продукции к Уральским заводам, имеет отсюда выходы зимними дорогами: Березов-Сартынь, Няксимволь-Ивдель (конечный пункт Верхотурск. тракта), откуда грузы поступают на ближайший участок жел. дороги Богословск-Надеждинск на Урал. Другая дорога, связывающая Обь с Тагильским Севером направляется от Кондинска через Шаим, Пелым и Гари и имеет выход на Верхотурье. Этот Гаринский тракт, имеет несколько выходов на Обь (Кондинск, Матлым, Кеушки, Варана). Южным выходом для Тобольского Севера служит зимняя дорога Обдорск-Тобольск, идущая вдоль течения р. Оби и Иртыша, и имеющая ответвление от Самарово на Сургут. Южнее Тобольска имеются трактовые выходы: Тобольск-Тюмень, Ишимский и Тарский тракты. Вопросы хозяйственного развития округа, главным образом, упираются в транспортное строительство, в программу которого вместе с развитием гужевых путей и усовершенствованием водного транспорта входит и жел. дор. строительство. В последней части наиболее срочной проблемой является доведение жел. дор. линии Свердловск-Ирбит-Тавда до Тобольска, связывающей Урал с округом. При разработке вопроса о проведении северных магистральных путей для связи Сибири с северными портами значение Тобольского Севера должно быть учтено и в полной мере.

По водным артериям округа — Оби и Иртышу ежегодно совершаются рейсы речной части так назыв. Экспедиции Северного Морского Пути. Эта флотилия производит в Обской губе на рейде «Нового порта» перегрузку доставленных ею экспортных товаров Сибири на заграничные суда и прием от них импортных товаров. Для Тобольского Севера эта операция имеет пока только транзитное значение.

Организация почтово-телеграфной связи на обширной территории Тобольского Севера до настоящего времени является слабым местом, сеть учреждений этой связи не имеет твердой установки и необходимой разветвленности. Сеть радио-связи, хотя и расширяется, но до настоящего времени не охватывает таких районов как Сургут, центры Тазовского края и др.

Товарное питание промыслового севера об'единено единым планом и осуществляется на местах через довольно широкую сеть госзаготовителей и кооперацию. Размеры завоза товаров в навигацию 1929 г. определялись цифрой до 4,5 милл. руб.

Административным центром округа является гор. Тобольск, бывший губернский центр до присоединения Тобольской губернии к Уралу. В городе считается жителей об. п. 18.484 чел., из коих в цензовой и мелкой кустарной промышленности занято до 625 чел. Город является по своему положению важным транспортным узлом, значение коего возрастет в связи с проведением жел. дор. линии Тобольск—Тавда и устройством в Тобольске (Савин ерик) глубоководной гавани-затона для судов Обь—Иртышской группы. Из других значительных населенных пунктов на северной части территории округа следует отметить Обдорск, Березов, Самарово, Сургут—представляющие из себя административно-экономические центры районного значения.

Тобольский округ и его Север имеют достаточно выявленные перспективы развития на почве использования местных естественных богатств. Но осуществление хозяйственного строительства здесь увязано в сложном комплексе других сопутствующих задач: постановкой вопросов транспорта, колонизации, с проведением ряда культурно-социальных мероприятий, поднятием культурного состояния национальных меньшинств, созданием для этого культурных баз, туземным районированием, втягиванием малых народностей Севера в органы управления, организацией туземных судов и т. д. Эти задачи Советской властью уже поставлены здесь в порядок дня.

Крайне слабая изученность Севера округа вызывает необходимость широкой постановки и проведения ряда научно-исследовательских работ.

## Основные районные показа

НАЗВАНИЕ РАЙОНОВ	Территория в тыс. кв. клм.	Число совет.		Колич. населенн. пунктов			Н А С Е Л Е										
		Городских и поселк.	Сельск. и тузем.	Гор. и раб. зав. типа	Сельских	Услов. оседлости	Число хозяйств	Мужского пола	Женского пола	Обоего пола	В т о м ч и с л е						
											По категориям		По национальности				
											Городское	Сельское	1	2	3	4	Прочие
Г. Тобольск . .	—	1	—	1	—	—	—	8691	9793	18484	18484	—	русск. 16412	тат. 802	свр. 746	—	524
1. Байкаловский	6,1	—	10	—	67	—	2990	6718	7308	14026	—	14026	русск. 9638	тат. 4118	чув. 246	—	24
2. Дубровский .	5,1	—	15	—	111	—	4227	10160	10683	20843	—	20843	русск. 15718	тат. 4850	мар. 152	—	123
3. Тобольский .	18,6	—	27	—	256	—	8959	20252	21747	41999	—	41999	русск. 31222	тат. 10445	ост. 57	—	275
4. Тернаковский	8,8	—	17	—	149	—	5119	11524	12208	23732	—	23732	русск. 18779	тат. 4769	чув. 111	—	73
5. Уватский .	37,6	—	16	—	179	—	4064	8691	9751	18442	—	18442	русск. 17114	тат. 866	ост. 373	—	89
6. Березовский	213,6	1	8	1	272	21	2672	6449	6311	12760	1378	11382	ост. русск. 4124	русск. 3400	вог. 3283	зыр. 1644	309
7. Кондинский	54,8	—	7	—	128	—	1358	2523	2720	5243	—	5243	русск. 2358	вог. 1966	ост. 881	—	38
8. Обдорский .	512,4	—	8	—	152	186	3497	8640	8277	16917	—	16917	сам. 7457	ост. 4268	зыр. 3711	рус. 1370	111
9. Самаровский	36,7	—	12	—	99	1	2995	5782	6053	11835	—	11835	русск. 10173	ост. 1547	—	—	115
10. Сургутский .	227,6	1	5	1	226	41	1584	3651	3722	7373	1307	6066	русск. 3785	ост. 2446	сам. 1066	—	76
Итого по район. с город. . . .	1121,3	3	125	3	1639	249	27465	93081	98573	191654	21169	170485	—	—	—	—	—
Итого по район. без города . .	1121,3	2	125	2	1639	249	27465	84390	88780	173170	2685	170485	—	—	—	—	—

## Основные районные показа

## ПО ДАННЫМ ПЕРЕПИСИ

НАИМЕНОВАНИЕ  РАЙОНОВ	П О Д А Н Н Ы М П Е Р Е П И С И												
	Число хозяйств				Н а с е л е н								
	Всего	В т. ч.			Мужчин	Женщин	Всего	По национальности					
		Оседлых	Полуос	Кочевых				Русск.	Остяки	Вогулы	Самоед.	Зыряне	Прочие
Березовский . . . . .	2461	2217	175	69	5940	5794	11734	2709	4105	3346	217	1307	50
Кондинский . . . . .	1305	1305	—	—	2473	2676	5149	2078	908	2117	—	14	32
Обдорский . . . . .	3297	1372	278	1647	8442	8154	16596	1133	3918	14	7462	4005	64
Самаровский . . . . .	2856	2780	66	10	5631	5930	11561	9799	1613	1	48	—	100
Сургутский*) . . . . .	1475	1190	200	85	3260	3318	6578	3491	2435	—	605	3	44
	11394	8864	719	1811	25746	25872	51618	19210	12979	5478	8332	5329	290

\*) Сюда не входит группа лесных самоедов 76 хоз. с населением в 461 чел. обоего пола, переписанная по административному учету.



## тели Тобольского округа.

Абсолютные величины.

Н И Е			Культ.-просве- тительн. учрежд.					П о с е в			Крупного рогат.скота		Лошадей		Промыш- ленность				Торгов. завед.	
								Десятин пашни	Десятин						В СЕГО	В том числе озимых	В СЕГО	В том числе коров		
			I-й ступени	II-й ступени	Библиотеч.-читальн и клубов	Прочих														
							В трудоспособ- ном возрасте		Число детей школьн. возр.	Число грамот- ных										

9787	1298	11364	6	5	19	11	—	—	—	—	—	—	—	10	175	450	41	169
6601	1165	3972	20	1	6	11	7397	4533	2297	12385	5548	7736	6774	—	—	120	11	2
9715	1774	5058	25	1	12	34	10867	5442	1666	20379	9670	9880	7069	—	—	206	19	2
19551	3475	10235	53	—	7	32	16207	11200	4476	28210	14892	20064	15546	—	—	815	15	7
11643	1454	4715	30	1	7	15	14804	6907	2791	22345	10245	13664	8807	—	—	259	16	3
8880	1726	4616	21	1	8	24	6052	2498	953	21014	10503	11004	8202	—	—	218	25	3
6042	1076	2634	15	1	9	25	28	45	3	3556	2023	3156	2415	—	—	434	52	6
2649	416	1191	9	1	8	6	150	117	36	3275	1503	1962	1497	—	—	112	11	—
8440	1300	1893	6	1	7	6	2	—	—	1082	678	792	635	—	—	265	33	1
5972	951	4413	19	1	13	24	262	230	35	7494	4120	7228	5003	—	—	156	36	3
3525	715	2129	13	1	9	13	14	20	—	2236	1329	2500	1657	—	—	61	19	—

92805	15350	52220	217	14	105	201	55783	30992	12257	121976	60511	77986	57605	10	175	3096	278	196
83018	14052	40856	211	9	86	190	55783	30992	12257	121976	60511	77986	57605	—	—	2646	237	27

## тели по Тобольскому северу.

Абсолютные величины.

## ТОЛЬКО ПО ПРОМЫСЛОВОМУ НАСЕЛЕНИЮ

И Е		Скотоводство				Оленеводст.		П р о м ы с л ы				
Число трудоспособн.	Число грамотных	Лошадей	В т. ч. рабочих	Крупный рогатый скот	В т. ч. коров	Оленей всего	В т. ч. взрослых	Число хозяйств занимавшихся:				
								Рыбо-ловств.	Охотой	Морск. звероб. пром.	Оленеводств.	Проч. добыв. пром.
5380	2066	3156	2415	3556	2023	35570	23634	2108	2000	—	763	713
2548	1104	1962	1497	3275	1503	—	—	1175	967	—	—	742
8169	1718	792	635	1082	678	289782	193033	2482	2545	100	2132	81
5728	4223	7228	5003	7494	4120	1593	1127	2216	1242	—	75	548
3082	1746	2500	1657	2236	1329	16225	10196	1267	990	—	318	449
24907	10857	15638	11207	17643	9653	343170	227990	9248	7744	100	3288	2533



# Основные районные показатели СЕВЕРНЫЕ РАЙОНЫ

Относительные величины.

НАИМЕНОВАНИЕ РАЙОНА	Густота населения (на 1 кв. км. территории)	Плотность населения (на 1 кв. км. территории)	На 1 насел. пункт					На 1000 мужч. приходящих женщин (по пром. населению)					На 1000 насел. приходящих в трудоспособ. возр. (пром. нас.)					% грамотности населения					На общ. стоим. назов. добычи по промыслу в средн. на х-во прих. (в руб.)					Хозяйств заняты в %										На общ. чис. хоз. в районе % хозяйств																																																																																																																																																																																																																																																																																																																																																																																																																																																																																																																																																																																																																																																																																																																																																																																																																																																																																																																																																																																																																																																																				
			на 1 насел. пункт	на 1000 мужч. приходящих	на 1000 женщ. (по пром. населению)	на 1000 насел. приходящих в трудоспособ. возр. (пром. нас.)	% грамотности населения	по охоте	по рыболов-ству	по оленевод-ству	по морскому промыслу	по прочим промыслам	Охотой	Рыболовств.	Морским зве-робой. пром.	Оленеводств.	Сел. хоз. по-леи. и орош.	Проч. добыч. промыслами	Совсем без скота	Воз лошадей	Воз крупного рогат. скота																																																																																																																																																																																																																																																																																																																																																																																																																																																																																																																																																																																																																																																																																																																																																																																																																																																																																																																																																																																																																																																																																					
1-2	3	4	5	6	7	8	9	10	11	12	13	14	15	16	17	18	19	20	21	22	23	24	25	26	27	28	29	30	31	32	33	34	35	36	37	38	39	40	41	42	43	44	45	46	47	48	49	50																																																																																																																																																																																																																																																																																																																																																																																																																																																																																																																																																																																																																																																																																																																																																																																																																																																																																																																																																																																																																																																										
Березовский	782,42	0,06	45,38	975	463,86	17,6	148	319	120	—	56	81,3	85,7	—	31,0	65,5	29,0	35,4	45,3	44,8	—	—	—	—	—	—	—	—	—	—	—	—	—	—	—	—	—	—	—	—	—	—	—	—	—	—	—	—	—	—	—	—	—	—	—	—	—	—	—	—	—	—	—	—	—	—	—	—	—	—	—	—	—	—	—	—	—	—	—	—	—	—	—	—	—	—	—	—	—	—	—	—	—	—	—	—	—	—	—	—	—	—	—	—	—	—	—	—	—	—	—	—	—	—	—	—	—	—	—	—	—	—	—	—	—	—	—	—	—	—	—	—	—	—	—	—	—	—	—	—	—	—	—	—	—	—	—	—	—	—	—	—	—	—	—	—	—	—	—	—	—	—	—	—	—	—	—	—	—	—	—	—	—	—	—	—	—	—	—	—	—	—	—	—	—	—	—	—	—	—	—	—	—	—	—	—	—	—	—	—	—	—	—	—	—	—	—	—	—	—	—	—	—	—	—	—	—	—	—	—	—	—	—	—	—	—	—	—	—	—	—	—	—	—	—	—	—	—	—	—	—	—	—	—	—	—	—	—	—	—	—	—	—	—	—	—	—	—	—	—	—	—	—	—	—	—	—	—	—	—	—	—	—	—	—	—	—	—	—	—	—	—	—	—	—	—	—	—	—	—	—	—	—	—	—	—	—	—	—	—	—	—	—	—	—	—	—	—	—	—	—	—	—	—	—	—	—	—	—	—	—	—	—	—	—	—	—	—	—	—	—	—	—	—	—	—	—	—	—	—	—	—	—	—	—	—	—	—	—	—	—	—	—	—	—	—	—	—	—	—	—	—	—	—	—	—	—	—	—	—	—	—	—	—	—	—	—	—	—	—	—	—	—	—	—	—	—	—	—	—	—	—	—	—	—	—	—	—	—	—	—	—	—	—	—	—	—	—	—	—	—	—	—	—	—	—	—	—	—	—	—	—	—	—	—	—	—	—	—	—	—	—	—	—	—	—	—	—	—	—	—	—	—	—	—	—	—	—	—	—	—	—	—	—	—	—	—	—	—	—	—	—	—	—	—	—	—	—	—	—	—	—	—	—	—	—	—	—	—	—	—	—	—	—	—	—	—	—	—	—	—	—	—	—	—	—	—	—	—	—	—	—	—	—	—	—	—	—	—	—	—	—	—	—	—	—	—	—	—	—	—	—	—	—	—	—	—	—	—	—	—	—	—	—	—	—	—	—	—	—	—	—	—	—	—	—	—	—	—	—	—	—	—	—	—	—	—	—	—	—	—	—	—	—	—	—	—	—	—	—	—	—	—	—	—	—	—	—	—	—	—	—	—	—	—	—	—	—	—	—	—	—	—	—	—	—	—	—	—	—	—	—	—	—	—	—	—	—	—	—	—	—	—	—	—	—	—	—	—	—	—	—	—	—	—	—	—	—	—	—	—	—	—	—	—	—	—	—	—	—	—	—	—	—	—	—	—	—	—	—	—	—	—	—	—	—	—	—	—	—	—	—	—	—	—	—	—	—	—	—	—	—	—	—	—	—	—	—	—	—	—	—	—	—	—	—	—	—	—	—	—	—	—	—	—	—	—	—	—	—	—	—	—	—	—	—	—	—	—	—	—	—	—	—	—	—	—	—	—	—	—	—	—	—	—	—	—	—	—	—	—	—	—	—	—	—	—	—	—	—	—	—	—	—	—	—	—	—	—	—	—	—	—	—	—	—	—	—	—	—	—	—	—	—	—	—	—	—	—	—	—	—	—	—	—	—	—	—	—	—	—	—	—	—	—	—	—	—	—	—	—	—	—	—	—	—	—	—	—	—	—	—	—	—	—	—	—	—	—	—	—	—	—	—	—	—	—	—	—	—	—	—	—	—	—	—	—	—	—	—	—	—	—	—	—	—	—	—	—	—	—	—	—	—	—	—	—	—	—	—	—	—	—	—	—	—	—	—	—	—	—	—	—	—	—	—	—	—	—	—	—	—	—	—	—	—	—	—	—	—	—	—	—	—	—	—	—	—	—	—	—	—	—	—	—	—	—	—	—	—	—	—	—	—	—	—	—	—	—	—	—	—	—	—	—	—	—	—	—	—	—	—	—	—	—	—	—	—	—	—	—	—	—	—	—	—	—	—	—	—	—	—	—	—	—	—	—	—	—	—	—	—	—	—	—	—	—	—	—	—	—	—	—	—	—	—	—	—	—	—	—	—	—	—	—	—	—	—	—	—	—	—	—	—	—	—	—	—	—	—	—	—	—	—	—	—	—	—	—	—	—	—	—	—	—	—	—	—	—	—	—	—	—	—	—	—	—	—	—	—	—	—	—	—	—	—	—	—	—	—	—	—	—	—	—	—	—	—	—	—	—	—	—	—	—	—	—	—	—	—	—	—	—	—	—	—	—	—	—	—	—	—	—	—	—	—</

Примечание. Кроме граф 3-5 все остальные относятся только к промысловому населению.

# Основные районные показатели ЮЖНЫЕ РАЙОНЫ

Относительные величины.

НАЗВАНИЕ РАЙОНОВ	Плотн. насел. на 1 кв. км. терри- тории (не считая ус- ловн.) прих.- лова)	Плотн. насе- ления (вместе с кочев.)	Густ. селит. пункт прих. на 1 кв. км. тер.	Людность на 1 с/св. жителей	Детность на 1 с/св. детей	Приходится на 1 крест. хозяйство	% хозяйств			На 100 дес. пол. пос. прих. работ.	Воз пол. и лошадей	Возраст. пос. усад. пос.	Возраст. лошадей	Воз коров	% населен. зан. по найму		% пасека. зан. в пром.		Приходится на 1 лавку	
							Дес. пос.	Рабочих лошадей	Коров											
гор. Тобольск	2,30	91,04	1403	209	1127	100,0	529,82	28,61	48	—	—	—	—	—	13,45	0,95	2,43	0,00	88	—
Байкаловский	4,09	45,95	1390	188	1088	—	471,50	13,28	32	1,67	2,49	2,04	149,04	4,28	7,39	11,28	0,86	4,15	1079	—
Дубровный	2,26	72,66	1555	164	1073	—	466,50	79,24	27	1,35	1,76	2,40	129,90	3,40	9,60	6,80	0,99	5,29	993	—
Тобольский	2,70	59,06	1396	159	1059	—	466,51	25,24	37	1,34	1,86	1,78	138,80	4,27	6,59	8,91	2,06	11,64	1802	—
Черпакорский	0,49	—	1153	103	1122	—	491,51	86,19	87	1,46	1,86	2,16	127,51	17,29	8,51	6,38	1,09	7,84	1249	—
Уватский	—	—	—	—	—	—	482,39	34,25	03	0,67	2,19	2,81	328,34	9,83	6,49	3,35	1,18	6,39	659	—
Итого с город.	1,80	—	—	—	1082	13,44	481,52	98,29	06	—	—	—	—	—	4,02	0,13	1,83	2,44	432	—
Итого без гор.	1,56	100,0	1400	156	1076	—	474,48	93,24	02	1,30	1,97	2,16	151,73	7,20	7,57	7,24	1,39	7,40	1133	—



## 1. Байкаловский район.

Район расположен в южной части округа и занимает территории в 6,1 тыс. кв. км; с юга он пограничен с Ирбитским и Тюменским округами. Рн входит в урманно-болотистую подзону округа, а южная его часть в подзону лиственных лесов. Поверхность р-на равнинна, небольшие нарушения ее рельефа сглаживаются обширными болотами, более всего встречающихся на водоразделах. Кроме болот здесь также наблюдается значительное число озер, особенно многочисленных в восточной части р-на. Основная для данного р-на река Тобол протекает в направлении с юго-зап. на сев. вост.

Преобладающее значение в р-не имеют болотистые типы почв — торфяные, торфянисто-болотные и темноцветные болотные почвы. Последние более свойственны слабо заболоченным заливаемым низинам. На дренированных незаливаемых прибрежных участках р-на получили распространение оподзоленные суглинки и подзолы. Песчаные почвы встречаются реже. Лесная растительность представлена здесь елью, пихтой и кедром; в южной части р-на преобладают береза и осина.

В сельскохозяйственном отношении рн является производящим, имеющим небольшой излишек хлебов. Главное направление сел. хоз. — полеводственно-скотоводческое: основные культуры: оз. рожь — 50,9 проц., овес — 25,7 проц. и яр. пшеница — 16,3 проц., из второстепенных культур выделяются полба — 2,3 проц. На одно хозяйство приходится голов скота: раб. лошадей — 2,5, коров — 2,0 и овец — 3,5. Землеустройство закончено на площади: межселенное — 25,5 проц. и внутриселенное — 1,4 проц.

Район не промышленный, крупных промзаведений в нем нет. Мелкая промышленность, в которой занято около 120 чел., носит ремесленный характер и обслуживает лишь нужды местного населения. Наиболее распространенными являются промыслы: мукомольный, пимокатный и портняжный.

Районный центр — с. Байкалово.

По численности населения — 14026 чел. р-н занимает 5-е место в южной части округа. Основное население русские — 68,7 проц., вторая народность татары — 29,4 проц. Плотность населения — 2,3. Дети школьного возраста 8—11 лет составляют 8,3 проц. ко всему населению: обеспеченность детей обучением (отношение числа школьных мест к числу детей шк. возр.) — 76,6 проц., охват школой детей шк. возр. — 50,1 проц., грамотность населения — 28,3 проц. Рн имеет 38 культ.-просвет. учреждений, в том числе 20 школ 1 ст., 3 врач.-фельдш. пункт., ветерин. пункт., агропункт., почт. отд., 13 торгпредприятий, в том числе 7 — госуд., 4 — коопер. и 2 — част. Телефонную связь имеют 2 нас. пункта.

Местные пути сообщения обеспечиваются судоходной р. Тоболом и Тобольско-Тюменским трактом, проходящим по р-ну вдоль р. Тобола.

## 2. Дубровный район.

Район находится в юго-восточной части округа и с востока он пограничен с Сибирским краем; его территория равняется 5,1 тыс. кв. км., она растянута по течению р. Иртыша и целиком входит в урманно-болотистую подзону округа, которая характеризуется равнинной поверхностью, в значительной своей части заболоченной.

Почвы дренированной части р-на подзолистые. На водоразделах основное распространение имеют торфяники и торфянисто-болотные почвы. По слабо заболоченным низинам встречаются темноцветные болотные почвы. Рн покрыт густыми хвойными лесами из пихты, ели и кедра.

Средняя годовая температура определяется здесь несколько ниже 0°, годовое количество выпадающих осадков несколько превышает 400 мм.

Район в сельскохозяйственном отношении считается потребляющим, покрывающим собственным сбором до 85 проц. местной потребности в хлебе. Основными культурами здесь будут: оз. рожь — 31,6 проц., овес — 26,3 проц. и яр. пшеница — 16,2 проц., из второстепенных культур выделяется лен — 6,5 проц. На одно хозяйство приходится голов скота: рабочих лошадей — 1,8, коров — 2,4 и овец — 3,6. Межселенное землеустройство проведено на площади в 12,6 проц., внутриселенное — 2 проц.

Промышленность в р-не развита слабо, крупных предприятий здесь нет. В мелкой промышленности занято около 200 чел., наиболее распространены промыслы: кузнечный, смолокурный, сапожный, портняжный и пимокатный. Кроме того имеются здесь и маслодельные заводы. Все промыслы носят преимущественно ремесленный характер.

Районным центром является с. Дубровное.

По численности населения — 20843 чел. рн занимает третье место. Основное его население русские — 75,4 проц., вторая народность татары — 23,3 проц. Плотность населения — 4,1. Дети школьного возраста ко всему населению составляют 8,5 проц. обеспеченность обучением детей — 77,7 проц., охват школой детей — 50,7 проц., грамотность населения — 24,3 проц. Район имеет 72 культурн.-просвет. учреждения из них 25 школ 1 ст., имеются также: 4 врач.-фельдш. пункт., 2 ветер. пункт., агропункт., 2 почт. отдел., 21 торг. предпр., из них 6 — госуд., 13 — кооперат., 2 — частных.

Пути сообщения р-на обслуживаются Иртышской водной магистралью и трактом Тобольск-Дубровное-Усть-Ишим, проходящим по р-ну вдоль р. Иртыша.



### 3. Тобольский район.

Тобольский р-н находится в южной части округа занимая территорию в 18,6 тысяч кв. км. Поверхность его имеет равнинный характер, при наличии значительной заболоченности. Кроме болот здесь часто встречаются также и озера, иногда более или менее значительные, но неглубокие, постепенно заболачивающиеся мхами. Из рек основное для района значение имеет Иртыш, около Тобольска делающий почти под прямым углом заворот на север и Тобол здесь же впадающий в Иртыш.

Наибольшее распространение в р-не получили торфянисто-болотные почвы. Для заливных долин характерны темноцветные иловато-болотные почвы (черные земли) хотя здесь они уже несколько меняют свою окраску и не столь мощны как в более южных частях округа. На дренированных участках района встречаются суглинистые и песчаные почвы в той или иной мере оподзоленные. Растительность района представлена хвойными, елово-пихтовыми и кедровыми лесами.

Климатические условия р-на характеризуются средней годовой температурой определяемой для Тобольска в  $-0,2^{\circ}$  и годовым выпадением осадков в количестве несколько превышающем 400 мм.

Хотя район по величине посевной площади и стоит на первом месте в округе, однако в сел. хоз. отношении он является потребляющим, покрывающим собственным сбором только 70 проц. местной потребности в хлебе. При полеводственно-скотоводческом направлении хозяйства основными культурами здесь являются: оз. рожь—40,5 проц., ячмень—13,7 проц. и яр. пшеница—10,3 проц., из второстепенных—лен—3,6 проц. На 1 хозяйство приходится голов скота: раб. лошадей—1,9 коров—1,8 и овец—3,1 Землеустройство закончено на площади: межселенное—24,2 проц., внутриселенное—только что начато.

В промышленном отношении район слабо развит, предприятия ценовой промышленности имеются только в окружном центре—г. Тобольске, на них занято всего до 175 чел. В мелкой кустарно-ремесленной промышленности занято всего в г. Тобольске до 450 чел. и в районе—до 800 чел. В числе кустарных промыслов района следует отметить замшевое производство—в нем занято свыше 150 чел., вязание сетей—с 200 занятыми лицами, рогожно-кулеткацкий промысел с 65 чел., бондарный—с 43 чел. Центром замшевого производства является Бакшеевский с/с, где данным промыслом занято около 55 чел., а вязания сетей—д. Бизина с 40 занятыми промыслом лицами. Значительное число лиц занято в районе рыболовством и охотой.

Районным и в тоже время и окружным центром является город Тобольск, имеющий 18.484 чел. жителей, при 41 культ. просв. учреждении.

По численности населения района в 39.650 чел., он занимает первое место в округе. Основное население русские—74,4 проц., вторая народность—татары—24,9 проц. Плотность населения—2,1. Дети школьного возраста в районе составляют—8,3 проц., обеспеченность детей обучением—78,3 проц., охват школой детей—51,2 проц., грамотность населения—24,5 проц. Район имеет 91 культ. прос. учреждений в том числе 53 школы 1 ст. Население обслуживается: 5 врач.-фельдш. пунк., 3 ветер. пун., 3 почт. отд., 22 торгпредприятий, из них 5—госуд., 10—кооп., и 7—частн. Телефоном связано 4 нас. пункта.

Пути сообщения района обеспечиваются наличием в нем Тобольского, транспортно-го водно-гужевого узла, лежащего на слиянии Тобола и Иртыша и кроме того имеющего трактовые выходы на Тюмень, Ишим и Самарово. На очереди стоит вопрос о проведении жел.-дорожной линии Тавда—Тобольск имеющей громадное значение для соединения Уральского края с Тобольским севером.

### 4. Чернаковский район.

Район расположен в южной части округа и непосредственно граничит здесь с Тюменским и Ишимским округами и с востока—с Сибирским краем. Величина территории р-на определяется в 8,8 тыс. кв. клм. Поверхность р-на имеет равнинный характер, небольшие нарушения рельефа на водоразделах сглаживаются обширными болотами. Однообразие рельефа нарушается долиной и течением р. Вагай, протекающей по р-ну с юга на север. На территории р-на имеются также озера, особенно выделяются своей величиной—Уватское (в восточной части) и Дикое (на севере).

Преимущественное распространение в районе имеют торфяные и торфянисто-болотные почвы. По слабо заболоченным низинам встречаются темноцветные болотные почвы. Дренированные пространства расположены гл. обр. по прибрежным участкам рек и в виде островов на водоразделах. На них наблюдаются подзолистые суглинки («серые земли») и подзолы («беляки»). Пески, супеси оподзолены слабо. Район покрыт густыми хвойными лесами («урманами»), в состав которых входят пихта, ель, кедр и иногда лиственница. На песках встречаются сосновые боры. Довольно часто наблюдаются травяные кочковатые болота и болотистые березники (согры).

Средняя годовая температура р-на близка к  $0^{\circ}$ , а среднее годовое количество осадков несколько превышает 400 мм.



В сельскохозяйственном отношении р-н является производящим, дающим некоторый незначительный избыток хлебов по удовлетворении всех местных потребностей. Основное направление хозяйства—полеводно-скотоводческое; основные культуры: оз. рожь—41 проц., овес—27,9 проц., яч. пшеница—19 проц., ячмень—6,5 проц.; из второстепенных культур—лен—2,0 проц., конопля—2,0 проц. На одно хозяйство приходится голов скота: раб. лошадей—1,9, коров—2,2 и овец—3,5. Землеустройство закончено на территории (внутриселенное)—0,8 проц.

В районе крупной промышленности нет. Мелкая промышленность, в которой занято около 260 чел., носит ремесленный характер и обслуживает только нужды местного населения. Наиболее распространенными промыслами являются: кузнечный—с 27 чел., мукомольный—с 37 чел., лимокатный—с 34, портняжный—с 20 чел. Кроме того в р-не развиты рыболовство и охота.

Районный центр находится в с. Черном.

По численности населения в 23.732 чел., р-н занимает второе место в округе. Основное население—русские—79,1 проц., вторая народность—татары—20,1 проц.; плотность населения—2,7. Дети школьного возраста составляют 6,1 проц., обеспеченность детей обучением—79 проц., охват школой детей—51,7 проц., грамотность населения—19,9 проц. Район имеет 53 культурно-просветит. учреждения, в том числе 30 школ I ст., также имеются: больница, 5 врачебно-фельдшерск. пункт., 2 ветеринарн. пункта, агропункт, почт. отделение, 19 торг. предприятий, в том числе 9—государств., 7—кооперат. и 3—частных. Телефонную связь имеет 1 нас. пункт.

Транспортные пути, помимо р. Вагай, представлены здесь также трактом Тобольск—Черное—Ишим, проходящим по территории р-на вдоль р. Вагай.

### 5. Уватский район.

Территория р-на находится несколько севернее Тобольска и здесь она соприкасается с районами Тобольского севера: Самаровским, Сургутским и Кондинским, а также и с Сибирским краем. Поверхность р-на равнинна со слабыми повышениями на водоразделах. Однако в виду значительной здесь площади болот, эта холмистость сглаживается. Озер в р-не немного, большинство их уже заболочено. Главной рекой р-на служит Иртыш, принимающий слева два большие притока Туртас и Демьянку.

В почвенном покрове в связи с заболоченностью местности, преобладают торфянисто-болотные почвы и по заливной долине Иртыша—темноцветные иловато-болотные почвы. На более возвышенных местах и на дренированных участках района распространены подзолистые почвы. Р-н входит в урманную зону округа, характеризующуюся густыми хвойными лесами, состоящими из ели, сосны и кедра.

Район относится к группе потребляющих, собственным сбором хлеба покрывается только 44 проц. местной в нем потребности. Основные культуры: оз. рожь—40,5 проц. ячмень—28,9 проц., овес—27,3 проц. Обеспеченность скотом выше средней по округу; на 1 хозяйство приходится голов: раб. лошадей—2,2, коров—2,8 и овец—4,3. Землеустройство закончено на площади межселенное—8,2 проц., внутриселенное недавно начато.

Район непромышленный. В мелкой промышленности занято до 218 чел., она носит ремесленный характер и обслуживает только нужды местного населения. Значительная часть населения р-на занята рыболовством—свыше 700 чел. и охотой—свыше 140 чел.

Районный центр находится в с. Увате.

По численности населения—18.442 чел., р-н занимает четвертое место среди районов земледельческой полосы округа. Детей школьного возраста насчитывается 9,4 проц., обеспеченность детей обучением—50,4 проц., охват детей школой—39,3 проц., грамотность населения—25 проц. Район имеет 54 культ.-просвет. учрежд., в том числе 21 школу I ступени, также имеются: больница, 3 врач.-фельдшерск. пункта, ветеринарный пункт, 2 агропункта, землеустроит. пункт, 4 почт. отдел., 28 торгпредприятий, из них 14—госуд., 11—кооперат., 3—частных. Телефонную связь имеют 3 нас. пункта.

Местные пути сообщения здесь обеспечиваются Иртышской водной магистралью и трактом Тобольск—Самарово, проходящим по району вдоль р. Иртыша.



## Березовский район.

Березовский район занимает площадь в 213,6 тыс. кв. км. между  $65^{\circ}\frac{3}{4}$ — $61^{\circ}$  сев. широты и  $59^{\circ}\frac{1}{4}$ — $72^{\circ}\frac{3}{4}$  вост. долготы.

Административный центр района—с. Березов расположен на высоте 40 м. над уровнем моря.

Поверхность района в основном представляет из себя равнину, однообразие которой нарушается лишь глубокими долинами рек (в первую очередь Обской долины), цепями увалов (наиболее значительных в верхнем течении Северной Сосвы) и, наконец, Уральским горным хребтом, составляющим западную окраину района.

Из полезных ископаемых встречается торф, жел. руды. Давними разведками в верховьях С. Сосвы, Волыи и Цекурьи обнаружено было золото.

По типу почвенного покрова весь район относится к слабо-подзолистой (лесной) подзоне, по зональные слабо-подзолистые почвы господствуют лишь по сухим суглинкам вдоль рек и по островам среди болот; на обильных песках распространены подзолы; по краям болот и в сильно заболоченных лесах с толстым моховым покровом—торфяно-болотные почвы; в долинах—речные наносы.

Климат Березовского района отличается суровостью. По данным Березовской метеорологической станции за ряд лет, средняя годовая температура выражается цифрой  $4,6^{\circ}$  ниже нуля. Область вечно мерзлой почвы охватывает северные окраины Березовского района. Южную границу вечной мерзлоты проводят обычно несколько южнее Березова и реки Казыма.

Время вскрытия и замерзания р. Северной Сосвы у Березова, по данным за 13 лет определяется в среднем такими датами: вскрытие—15 мая и ледостав—30 октября. Количество годовых осадков довольно значительно—349,7 мм.

В ботаническом отношении большая часть района входит в область высокоствольных лесов, а север и отчасти северо-восток в область лесотундры. Район целиком относится к кедрово-болотистой подзоне лесной зоны западно-сибирской низменности. Составляя западную часть подзоны, район имеет характерные ботанические особенности. Так, сосна решительно преобладает здесь над другими породами леса. Пески в особенности заняты сосновыми борами, обычно с лишайниковым покровом. К сосне боров часто примешана лиственница. На дренированных местах вдоль береговых материков и на повыщенных островах среди болот растут хвойные леса, где кедр и ель успешно конкурируют с сосной. Частью смешанные хвойные леса спускаются и в речные долины. Пихта встречается в районе сравнительно редко. Хвойные гари порстают березниками и осинниками с густым кустарником. Лиственные заливные леса, особенно таловые поросли, распространены в долинах рек. Большая же часть речных долин и края озер заняты хорошо развитыми заливными лугами с преобладанием злаков или осок.

Необходимо отметить широкое распространение в районе кормовых оленьих лишайников особенно в сосновых борах и постепенно заменяющих их к северу елово-лиственничных насаждениях. Значительные ягельные площади, особенно по С. Сосве, опустошены лесным пожарами. На склонах Урала лучшие оленьи пастбища раскинуты по водоразделам на высоте 500 и более м. над уровнем моря.

Из промысловых мелкопитающих наиболее распространена по всему району белка. Много горностая, зайцев и бурундуков, реже встречаются лось, олень, лисица и соболь; еще слабее представлены выдра, росомаха, медведь бурый, белка-летяга, ласка и крот; куница и кидушка и колонок, рысь и волк встречаются единичными экземплярами; песец только в редкие годы забегает в район. Преимущественно в северные его пределы. В верховьях Малой Сосвы сохранился в небольшом количестве речной бобр.

Из птиц повсеместно обитают гуси и многочисленные виды уток. Широко распространены глухари, тетерева, рябчик и белая куропатка.

Из более ценных видов рыбы в значительном количестве ловятся: муксун, нельма, сырцовый окунь, отчасти осетр и шипован; особенно же сосвинская сельдь; черная рыба обильно представлена щукой, язем, чебаком и сорогой; некоторое промысловое значение имеют окунь, налим, карась и отчасти ерш. Местами водятся линь, таймень и хариус; стерлядь попадает в Обь в виде исключения.

Естественным образом район делится на четыре подрайона, границы которых в первую очередь определяются течением важнейших рек края \*).

**1. Приобский** подрайон обнимает долины р. Оби с ее притоками, кроме Казыма и С. Сосвы. Впрочем долины этих рек в их низовых и нижнее течение М. Сосвы приходится также включить в состав данного подрайона. На этом отрезке своего течения, длиной приблизительно в 450 км., Обь изобилует многочисленными протоками. Прорезывая территорию Березовского района в меридиональном направлении, Обь подмывает свой правый берег, кото-

\*) Верхнее течение Назыма и Лямина, не смотря на формальную принадлежность Березовскому району, отнесено к Назымскому подрайону Самаровского района по мотивам указанным в описании последнего.



рый, поэтому, приобретает характер возвышенности. На низменном же левом берегу высокий материк большей частью удален от реки на десятки км. Вскоре после разветвления Оби на Большую и Малую, ее долина сближается с низовой долиной С. Сосвы, а затем и сливается с нею в одно целое.

Широкая Обская долина, достигающая местами 50 км. имеет илистую наносную почву, на которой развиваются богатые заливные луга, преимущественно злаковые. Луга чередуются с кустарниками и лиственными лесами с преобладанием тальника.

В обильных лесных насаждениях по правому берегу Оби преобладают хвойные породы, особенно сосна, а местами кедр; процент ели и лиственницы значителен. На запад от Обской долины, в южной части района, раскинулись значительные увалы, среди которых протекают притоки Оби—Хугот и Няньи-еган. Далее к северу, параллельно течению М. Сосвы, в низовьях этой реки и по р. Пунге, местность сильно заболочена и богата озерами. Здесь расположены два больших озера, **Най-ду** (свыше 100 кв. км.) и **Ланды-ту** (около 250 кв. км.).

Из правобережных притоков Оби более значительны р. **р. Больше-Атлымская** (100 км.), **Шеркальская** (200 км.) и **Чемашевская** (100 км.), из левобережных—**Хугот** (100 км.) и **Няньи-еган** (100 км.).

**2. Казымский** подрайон, в состав коего не входят низовья Казыма от юрт Мозямских, занимает сев. вост. часть района. Верхнее течение Казыма представляет из себя сильно заболоченную низменность, переходного типа от болота к тундре. Лесные насаждения, преимущественно кедр, сосна и лиственница, встречаются здесь лишь в виде незначительных островов да узкой каймой сопровождают течение Казыма. Ниже, по мере приближения к Оби, местность повышается, и площадь лесов расширяется.

Река **Казым** протекает на протяжении 520 верст. Из правобережных притоков заслуживает упоминания **Сурим** (85 км.), из левобережных—**Помыт** (140 км.), **Амня** (140 км.) и **Лыхи** (130 км.). В верховьях Казыма расположено крупнейшее озеро района—**Нум-то** (около 300 кв. км.).

**3. Верхне-Сосвинский** подрайон охватывает верховья С. Сосвы, приблизительно до устья Визима, и М. Сосвы—по Нергинское озеро. За исключением узкой полосы уральских гор по западному краю подрайона, все почти остальное его пространство носит ярко выраженный увалистый характер. Прилегающие к хребту валы, песчано-глинистого строения, богатые валунами, достигают значительной высоты, свыше 80. К востоку они постепенно снижаются, приобретая вместе с тем чисто песчаное строение. Наиболее обширное болотистое пространство расположено по обоим берегам реки Тапсуя. Господствующие почвы подрайона—сравнительно неглубокие, но хорошо выраженные подзолы. Сосна решительно господствует над прочими древесными породами.

Важнейшая река подрайона С. Сосва, имеющая в длину 800 км., принадлежит подрайону лишь на протяжении 250 км. Русло ее песчаное и каменистое. Из более значительных притоков С. Сосвы по территории подрайона протекают: левобережный **Нейе** (120 км.), правобережные **Лепля** (80 км.), **Тапсуй** (225 км.), **Визим** (120 км.) с притоком **Хурой** (120 км.) и **М. Сосва** (320 км.).

**4. Нижне-Сосвинский** подрайон обнимает оба берега С. Сосвы от Визима до устья Сыс-конс-я и далее—левобережье С. Сосвы до ее впадения в Обь. На западе подрайона неширокой каймой проходит уральский хребет. Все остальное пространство представляет равнину, слегка взволнованную мелкими суглинистыми и песчаными увалами. Реки, текущие с Урала, быстры и порожисты от скопления валунов в их русле. Болота широко развиты по всему подрайону, заполняя межувальные низины и обширные пространства по водоразделам. Большая часть подрайона входит в область вечной мерзлоты. Из почв преобладающее значение принадлежит торфянисто-болотным.

Вечная мерзлота придает подрайону характер переходный от лесной полосы к лесотундре. Сосна главным образом обитает на юге подрайона, уступая первенство ели, кедру и лиственнице. Но и эти породы образуют мощные насаждения только по течению рек. На остальной площади редкие и мелкорослые леса, чем дальше к северу, тем чаще сменяются безлесными торфяниками.

Из притоков С. Сосвы, орошающих территорию подрайона, наиболее крупные—оба левобережные: **Ляпин** (310 км.) и **Вогулка** (170 км.). В Ляпин впадают: **Манья** (65 км.) и **Щекурья** (70 км.) с притоком **Чертынья** (65 км.), в свою очередь принимающим приток **Ятрия** (100 км.); слева—**Кемпак** (120 км.) с **Б. Оурьей** (90 км.).

**Наличие** население Березовского района зафиксировано переписью 1926/27 г. в количестве 6447 муж. и 6313 жен. или 12.760 душ обоого пола. По численности населения, район занимает 7 место в округе и 2 место на Тобольском Севере. Географическая плотность населения 0,06 жит. на 1 кв. км. Дальнейшее изложение большей частью исходит из цифры 11.734 чел., которую определяется **постоянное промысловое** население района.

Эта цифра складывается из 5.940 м. и 5.794 ж., таким образом на 1000 м. приходится 975 ж. Преобладание мужского пола особенно ярко сказывается у остяков (941 ж. на 1000 м.) и вогулов (957 ж. на 1000 м.). Напротив русские дают 1022 ж., а зыряне 1052 ж. на 1000 м.



Национальный состав промыслового населения таков:

Таблица № 1.

	Муж.	Женщ.	И Т О Г О	
			Абсол.	В %/о
1. Остяки . . . . .	2115	1990	4105	35,0
2. Русские . . . . .	1340	1369	2709	23,1
3. Вогулы . . . . .	1710	1636	3346	28,5
4. Зыряне . . . . .	637	670	1307	11,1
5. Самоеды . . . . .	110	107	217	1,9
6. Прочие . . . . .	28	22	50	0,4
ИТОГО . . . . .	5940	5794	11734	100,0

Туземные племена (остяки, вогулы и самоеды) составляют 65,3 проц. промыслового населения. Из них **остяки** живут преимущественно по берегам Оби почти на всем ее протяжении в пределах района. Им же принадлежит почти весь Казым. В бассейне С. Сосвы они обитают только по Вогулке и Малой Сосве. **Вогулы** занимают весь бассейн С. Сосвы, за исключением двух только что упомянутых ее притоков. К югу от устья С. Сосвы, приблизительно до 63 параллели, они сплошь заселяют Малую Обь, а в значительной мере и Большую (Пугоргорт, Соусланы, юрты Вежакарские, Комудвановские и др.). **Самоеды** составляют незначительную примесь к населению Ляпина да редкими хозяйствами встречаются по С. Сосве. **Русские** живут по Оби, С. Сосве и Ляпину; главная масса их сосредоточена в крупных приобских селах и в с. Березове на С. Сосве. **Зыряне** обитают по С. Сосве и особенно по Ляпину.

Подавляющее большинство населения живет оседлою жизнью. Из 2461 промыслового хозяйства только 115, или 7,1 проц., относятся к полуседлым и 69, или 2,8 проц. являются кочевыми хозяйствами. По числу душ полуседлые составляют только 8,3 проц., а кочевники лишь 3,2 проц. промыслового населения района.

В районе насчитывается 273 населенных пункта, не считая стойбищ кочевников. Густота селитебности — 1 населенный пункт на 782,4 кв. км. Из населенных пунктов района первым по количеству населения является с. **Березов** (1377 чел.). За ним следует: **Сарап-паул** (640 ч.), с. **Копдинское** (554 чел.), **Б. Атлым** (451 чел.), **Шеркалы** (380 чел.), **М. Атлым** (343 чел.), с. **Щекурья** (303 ч.).

Четыре вида хозяйственной деятельности — рыболовство, охота, скотоводство (с огородничеством) и оленеводство имеют решающее значение для экономики района. Согласно данных приполярной переписи, продукция перечисленных промыслов составляет свыше 80 проц. в доходах промыслового населения. Поэтому, для характеристики хозяйственной жизни района остановимся главным образом на этих четырех отраслях северного хозяйства. Материалы переписи позволяют произвести следующие исчисления:

Таблица № 2.

		Рыболовство	Охота	Скотоводство (с огороднич.)	Оленеводство	Всего хоз. по району
Число занятых хозяйств . . .	Абсол. . .	2108	2000	1613	763	2461
	В проц. . .	85,7	81,3	65,5	31,0	100,0
Получено продук- ции на сумму	Абс. (в т. р.)	672,9	296,1	205,2	91,8	1266,0
	В проц. . .	53,2	23,4	16,2	7,2	100,0
	На 1 хоз. в руб.	319	148	127	120	515



Приведенные цифры позволяют охарактеризовать хозяйство района, как по преимуществу рыболовно-охотничье, чаще с уклоном в сторону скотоводства и реже — в сторону оленеводства.

Переходя к экономической характеристике подрайонов, остановимся прежде всего на распределении между ними промыслового населения и продукции четырех важнейших промыслов в процент к районному итогу. Надо сделать оговорку что, при освещении хозяйственных особенностей подрайонов, по соображениям экономической однородности, отнесены к Приобскому подрайону с. Березов и еще несколько селений, расположенных в низовьях С. Сосвы, в непосредственной близости к реке, по левому берегу.

Таблица № 3.

ПОДРАЙОНЫ	Число промысловых хозяйств	В них душ обоого пола	Получено за год продукции на сумму				
			Рыболовство	Охота	Скотовод. (с огородинчеством)	Оленеводство	Итого
1. Приобский . . . . .	60,2	58,0	67,8	39,9	76,7	3,4	58,0
2. Нижне-Сосвинский . . .	24,8	26,9	23,9	28,9	18,3	64,2	27,1
3. Верхне-Сосвинский . . .	7,1	6,6	2,4	16,6	5,0	8,8	6,6
4. Казымский . . . . .	7,9	8,5	5,9	14,6	0,0	23,6	8,3
По району . . . . .	100,0	100,0	100,0	100,0	100,0	100,0	100,0

Приобский подрайон охватывает около 60 проц. всех промысловых хозяйств и всего промыслового населения. Около 25 проц. хозяйств и населения приходится на долю Нижне-Сосвинского подрайона. Остальные 15 проц. распределяются между Верхне-Сосвинским и Казымским подрайонами.

Приобскому району принадлежит  $\frac{3}{4}$  общей продукции животноводства, более  $\frac{2}{3}$  продукции рыболовства, менее  $\frac{2}{5}$  продукции охоты и только три с небольшим процента продукции оленеводства. Нижне-Сосвинский подрайон охватывает почти  $\frac{2}{3}$  продукции оленеводства. Казымский и Верхне-Сосвинский подрайоны, при скромной роли их в общей экономике района, имеют довольно высокий процент участия в продукции охотничьего промысла. Казымский подрайон, кроме того, располагает почти четвертью продукция всего оленеводческого хозяйства района.

Еще определеннее вскрывает особенности в хозяйственной структуре подрайонов дальнейшая таблица (№ 4).

ПОДРАЙОНЫ	Рыболовство	Охота	Скотовод. (с огородинчеством)	Оленеводство	Итого
1. Приобский . . . . .	62,1	16,1	21,4	0,4	100,0
2. Нижне-Сосвинский . . .	46,9	25,0	10,9	17,2	100,0
3. Верхне-Сосвинский . . .	19,3	58,8	12,2	9,7	100,0
4. Казымский . . . . .	88,2	41,1	—	20,7	100,0
По району . . . . .	53,2	23,4	16,2	7,2	100,0

Приобский подрайон представляется центром рыболовно-животноводческого хозяйства. Нижне-Сосвинский и Казымский подрайоны являются рыболовно-охотничьими, с заметным оленеводческим уклоном. Верхне-Сосвинский подрайон заслуживает наименования охотничье-рыболовного.



Рассмотрим теперь некоторые дополнительные данные по отдельным промыслам, начиная с важнейшего—рыболовства.

Общий улов рыбы по району за 1926 г. равнялся 51.296 центи. Состав его нельзя назвать высоким по качеству. Белая рыба (вместе с красной) составляет, по данным переписи, только 9,2 проц. всей продукции, а черная 90,8 проц. Из отдельных пород ценной рыбы на первом месте стоит сосвинская сельдь, затем муксун, сырок, нельма, цюкур. Среди черной рыбы первое место принадлежит щуке—40,6 проц. всей добычи; далее следует язь—26,1 проц. и чебак вместе с сорогой—16,7 проц. всего улова. На одно рыбацкое хозяйство пришлось 24,3 центи. рыбы стоимостью 319 руб.

В добыче звероловства первое место и по количеству, и по стоимости принадлежит белке. В 1926 г., по данным переписи, охотничьими хозяйствами (за исключением хозяйств с не учтенной продукцией) добыто белки 160.860 шт. За него по количеству добытых экземпляров следуют: горностай—3.393, заяц—1.334, лось—672, лиса—605, соболь—458, олень дикий—414, бурундук—332, выдра—183, песец—137, медведь—100. Продукция птицеводства составляется из уток—86.129 шт., глухарей—16.680, тетеревов—11.400, рябчиков—6.087, гусей—5.138, куропаток—4.965 и лебедей—421. Добыча охотничьего промысла на одно хозяйство выразилась в сумме 148 руб., при чем 85,3 проц. этой суммы падает на звероловство и 14,7 проц. на птицеводство.

О величине состава стада в районе и обеспеченности скотоводческих хозяйств скотом дают представление следующие цифры:

Таблица № 5.

	Лошадей	В т. ч. рабочих	Крупного рогатого скота	В т. ч. коров	Мелкого скота	Итого	Число хозяйств со скотом
Голов скота . {	Всего . . .	3156	2415	3556	2023	1133	7845
На 1 хоз. .	2,0	1,5	2,2	1,3	0,7	4,9	1590

45,3 проц. районного стада составляет крупный рогатый скот, 40,2 проц.—лошади и 11,5 проц.—мелкий скот, почти исключительно овцы.

Подавляющее большинство скота принадлежит Приобскому подрайону. Нижне-Сосвинский подрайон, сильно уступая количеством скота Приобскому, значительно превосходит в этом отношении Верхне-Сосвинский.

Обратимся теперь к оленеводству.

Таблица № 6.

ПОДРАЙОНЫ	Число хозяйств с оленями	У НИХ ОЛЕНЕЙ				Продукция на сумму (руб.)	
		Всего		В т. ч. взрослых	Всего на 1 хоз.	На 1 хозяйство	На 1 оленя
		Голов	В %				
1. Приобский . . . . .	63	1054	3,0	786	16,7	49—49	2—96
2. Нижне-Сосвинский	406	20225	56,9	13292	49,8	145—19	2—91
3. Верхне-Сосвинский	109	4311	12,1	2949	39,6	74—71	1—89
4. Казымский . . . . .	185	9980	28,0	6607	53,9	117—06	2—17
По району . .	763	35570	100,0	23634	46,6	120—40	2—58

На Нижне-Сосвинский подрайон приходится больше половины и на Казымский больше четверти оленьего стада.



Оленеводческое хозяйство района носит в общем характер мелкого лесного оленеводства, 91,6 проц. оленеводов имеют не более ста голов па хозяйство, 7,1 проц. — от 101 до 500 голов, 1,1 проц. — от 501 до 1000 голов и одно хозяйство (0,1 проц.) владеет 3.730 голов. Зимой олени обычно пасутся на лесных пастбищах вблизи юрт. Летом оленеводы бассейна С. Сосвы отправляют свои стада на Урал. Только незначительная часть Ляпинских оленеводов — зырян откочевывает к лету в северные тундры.

Местное оленеводство не носит промышленного характера. Зато, являясь для большинства оленеводов вообще единственной тяговой силой, олень играет, в частности, большую роль в охотничьем промысле, доставляя охотников в наиболее отдаленные и богатые зверем уголья.

Земледелие существует в районе в зачаточном виде. Переписью зарегистрировано в 672 хозяйствах лишь 49 гектаров посевов. Посевы, гл. обр. огородные культуры встречаются во всех подрайонах, кроме Казымского. Любопытно отметить, что более трети посевной площади приходится на дальний северо-западный угол района (села Саран-паул и Шекурья).

Из «прочих добывающих промыслов» заслуживают внимания лесо-рубочный промысел, сбор кедрового ореха и ягоды (брусники). В 1926 г., по данным переписи, населением района, заготовлено с целью продажи 6.350 саж. дров и 10.500 бревен, общим счетом на сумму свыше 30.000 руб., собрано 348 центн. ореха на сумму 6.300 руб. и 132 центн. брусники на 1.800 р.

Обрабатывающая промышленность развита в районе слабо. Ценовых промышленных заведений нет. Из неценовых имеется электрическая станция, освещающая с. Березов, и лесопильный завод в том же селе, бездействовавший во время переписи. Из кустарных промыслов наибольшее значение имеют промыслы по обработке дерева: приготовление лодок, посолочной тары, саней, нарт и т. д. По материалам переписи, промысловое население района получило годового дохода от кустарно-ремесленных занятий меньше 30 т. руб.

Значительная часть продукции добывающих промыслов вырабатывается местными жителями на рынок. Перепись устанавливает такой процент реализации добычи для отдельных промыслов: звероловство — 96,9 проц. рыболовство — 60,1 проц. оленеводство — 20,4 проц. и птицеводство — 3,8 проц.

Большая часть сбываемой продукции поступает в местные заготовительные организации. Лишь небольшое количество рыбы вывозится населением за пределы района, преимущественно в Тагильский округ. Заготовительная и товаро-проводящая сеть района в период переписи состояла из 18 государственных и 34 кооперативных торговых заведений, работавших в 19 селениях. Мелких частных торговцев переписью зарегистрировано 6.

До районирования Уральской области район целиком входил в состав Березовского уезда сначала Тобольской, а затем Тюменской губернии. Он образован из волостей: Подгорной, Казымской, Ляпинской, Сосвинской, Кондинской и части Котской. Березовскому райисполкому подчинено семь с/советов и один тузсовет.

Приводим некоторые цифровые данные о количестве наличного населения с/советов, а также о числе и размерах населенных пунктов на их территории.

Таблица № 7.

С/советы	Мало-Атлымский	Кондинский	Шеркальский	Подгородный	Казымский	Сартынский	Саран-паульский	Няксимвольский	Итого
Населения обоего пола . .	1324	1168	1497	3155	1997	1155	1777	687	12760
Дворов оседлых и полуоседлых . . . . .	340	278	346	587	370	202	327	151	2601
Населенных пунктов . . .	10	19	28	39	98	29	14	36	273
На 1 населенный пункт приходится дворов . .	34,0	14,6	12,4	15,1	3,8	7,0	23,4	4,2	9,5

В районе имеется 51 культурно-просветительное учреждение, в т. ч. 15 школ первой ступени. Общая грамотность по району 17,6 проц., грамотность по отдельным народам: русские — 49,0 проц., зыряне — 31,4 проц., самоеды — 13,4 проц., остяки — 6,6 проц., вогуличи — 0,3 проц. и прочие — 44,0 проц.

Имеются также врачебный пункт, пять фельдшерских медицинских, один ветпункт. В с. Березове и Кондинском существуют прямо-передаточные радиостанции и почтово-телеграфные отделения. Почтовые агентства имеются в с. Шеркалах, Чемашах, М.-Атлыме. Почтовая связь между Березовом, Сартыней, Саранпаулом и Няксимволем во время навигации подкрывается почтовым катером по не регулярно.



Почтовое движение зимою производится на лошадях, причем обычно почта приходит трижды в неделю. Во время навигации почта доставляется пароходами, с промежутком от 1½ до 3 недель. В весеннюю и осеннюю распутицу почтовое движение приостанавливается надолго, так что около 3 месяцев в году почтовая связь совершенно отсутствует.

В области транспорта важнейшее значение имеет пароходное сообщение по реке Оби. Наряду с госпароходством направляет свои суда и по притокам Оби. Так, в 1927 году были обслужены р.р. С. Сосна и Ляпин на 552 км., с завозом 1.794 тонн груза и вывозом 552 тонн, и Казым на 287 км., с завозом 61 тонны и вывозом 1 тонны. Независимо от пароходного движения, местное население широко использует летом бесчисленные реки края в качестве водных путей. Из зимних дорог важнейшее значение имеют: 1) большой тракт Тобольск-Обдорск, проходящий долиной Оби; 2) дорога, ведущая из с. Кондинского в с. Гари Тагильского округа и 3) дорога, соединяющая Березов через Сарынью и Никсимволь с с. Ивдель Тагильского округа. Расстояние по зимнему пути от с. Березово до г. Тобольска исчисляется в 1.070 км.

## Кондинский район.

Кондинский район занимает территорию в 54,8 тыс. кв. км. между 61¼°—58¾° север. широты и 63½°—69° восточн. долготы от Гринвича.

Территория района обнаруживает слабый наклон от юго-запада к северо-востоку. Многочисленные увалы, в виде островов и гряд, обычно песчаного и реже глинистого строения, иногда сменяются более значительными материковыми пространствами. Из таких сравнительно обширных возвышенностей можно отметить местность между р.р. Юконда, Выньтя и Кама и так называемую «Полуденную гору», простирающуюся от южного берега Леушинского озера («Тумана») до р. Кумы и дальше, за пределы района.

Из полезных ископаемых можно отметить только торф и разносортные глины.

В почвенном отношении Кондинский район целиком относится к типично-подзолистой (лесной) подзоне. Наиболее характерными почвами района являются подзолы на песках. Почвы на глинистых и супесчаных грунтах, значительно уступающих по площади пескам, недостаточно исследованы. Торфянисто-болотные почвы преобладают, занимая все водоразделы.

По многолетним данным окружающих метеорологических станций, средняя годовая температура района колеблется между нулем и -0,5°.

Самое раннее вскрытие р. Конды наступает в конце апреля (25); самое позднее в половине мая (14—18); самый ранний ледостав—в конце сентября (27), самый поздний—в начале ноября (8). Количество осадков достигает 350—505 мм. в год.

Главной водной артерией района является р. **Конда**, левобережный приток р. Иртыша; протяжение ее составляет около 950—1.000 км. Имея верховья в Березовском районе, Конда течет сначала в юго-вост., затем в восточном и, наконец, в сев.-восточ. направлении, образуя большую луку, причем устье ее оказывается южнее истоков только на сто с небольшим км. Нижним своим течением, на протяжении около 50 км., Конда принадлежит Самаровскому району. Конда отличается многоводностью, образует много протоков и имеет песчаное русло с редкими перекатами; чаще встречаются так называемые лома. В верховьях Конда течет узкой ложбиной, затем приобретает обширную пойму, шириною местами свыше 15 км.

Из левобережных притоков Конды более крупными являются: **Муломья** (230 км.), **Тап** (180 км.) и **Юконда** (130 км.); из правобережных—**Ворья** (100 км.), **Евра** (100 км.).

Реки Кондинского района обладают характерною особенностью: местами они расширяются, образуя мелководные проточные озера, именуемые по местному—«туманами». Эти своеобразные водоемы нередко достигают значительных размеров, измеряемых десятками и даже сотнями км. Так три соседних тумана, расположенных по р. Евре, **Верхне-Сатыгинский**, **Средне-Сатыгинский** и **Нижне-Сатыгинский** или **Леушинский**, в общей сложности представляют водную площадь около 300 кв. км.

Территория Кондинского района полностью входит в зону высокоствольных лесов; он почти целиком относится к урманно-болотистой подзоне лесной зоны западно-сибирской низменности.

Большая часть района покрыта болотами. О степени заболоченности можно судить хотя бы по лесоустроенным дачам Нижне-Кондинской и Камско-Кондинской, где из общей площади в 1,5 2 тыс. гектаров оказалось твердого незаболоченного пространства только 14,2 проц. Сфагновые болота господствуют над прочими растительными формациями, заполняя водораздельные пространства. На песчаных островах среди болот и по дрепированным берегам рек широко распространены сосновые боры с примесью лиственницы, богатые хорошими брусничниками. Реже встречаются урманы из кедра и ели, предпочитающие супесчаную и суглинистую почву. Лиственные леса, главным образом из березы и осины, сосредоточены в долинах рек, особенно в их низовьях; южнее Конды встречается в небольшом количестве липа. Молодая бе-



резовая и осиновая поросль занимает также обширные гари, оставленные сильными повторными пожарами последних десятилетий. Нельзя, между прочим, не отметить значительных опустошений лесной площади, произведенных выжиганием лесов в целях улучшения брусничников, а также для привлечения лося и оленя. Долины рек, в первую очередь р. Конды, изобилуют заливными лугами с травой высокого качества.

Среди промысловых зверей наибольшее значение имеют белка, соболь (с кунницей и кидусом), выдра, лиса, колонок, дикий олень и лось. В незначительном количестве добываются горностаи, медведь, заяц, росомаха, волк, барсук, белка-летяга и хорь. Бурундук встречается везде, но промыслового значения до последнего времени на имел. В верховьях Конды кое-где сохранился речной бобр.

Главным объектом птицеводства служат утка, тетерев, глухарь и рябчик; в небольших количествах промышленляют также куропатку, гуся и лебедя.

Белой и красной рыбы в пределах района не ловится; раньше местами добывали довольно много сырка, но за последние годы и он потерял промысловое значение. Из черных пород главную роль в местном рыболовном промысле играют щука, язь, окунь, чебак, отчасти карась и ерш.

По данным переписи 1926—27 г. **наличное** население Кондинского района определилось в количестве 2.523 муж. и 2.720 жен. или 5.243 душ обоего пола. По численности населения район занимает 10 место в округе и 5 место на Тобсевере. Географическая плотность населения—0,10 жит. на 1 кв. клм. **Постоянного промыслового** населения (вместе с семьями) насчитывается 5.149 чел., в том числе 2.473 муж. и 2.676 жен.; на 1.000 муж. приходится 1.082 жен. Преобладание женского пола сохраняется по всем национально-племенным группам, за исключением здесь численно-ничтожной зырянской, выражаясь в следующих величинах: вогулы—1.132, остяки—1.106 и русские 1.023 жен. на 1.000 муж.

Все население района ведет оседлый образ жизни.

Национальный состав промыслового населения характеризуется такими цифрами:

Таблица № 1.

	Мужчин	Женщин	ИТОГО	
			Обоего пола	В %
1. Вогулы . . . . .	993	1124	2117	41,1
2. Русские . . . . .	1027	1051	2078	40,4
3. Остяки . . . . .	431	477	908	17,6
4. Зыряне . . . . .	8	6	14	0,3
5. Прочие . . . . .	14	18	32	0,6
ИТОГО . . . . .	2473	2676	5149	100,0

Туземцы, представленные вогулами и остяками, составляют около 58,7 проц. всего населения. Районы расселения этих двух племен резко разграничены. Вогулы населяют все верхнее и среднее течение Конды, с ее притоками до юрт Есаул, расположенных в 27 клм. ниже районного центра с. Нахрачи. Остяки проживают от названных юрт до границы Самаровского района. Русские более или менее равномерно расселились по р. Конде и ее притокам, кроме р. Юконды, где процент русских жителей резко падает.

В районе зарегистрировано 128 населенных пунктов; густота селитебности—1 населенный пункт на 428,1 кв. клм. Из сколько-нибудь крупных селений заслуживают упоминания с. **Нахрачи** (277 чел.), с. **Леуши** (200 чел.), с. **Болчары** (158 чел.) и юрты **Есаул** (150 чел.).



На основании материалов переписи 1926—27 г. можно заключить, что свыше 90 проц. всего дохода населения получается от добывающей промышленности. Значение отдельных промыслов в экономике района определяется следующими цифрами:

Таблица № 2.

		Рыболов- ство	Охота	Скотовод- ство (сого- роднич.)	Проч. до- бывающ. пром.	ВСЕГО хозяйств в районе
Число занятых хозяйств	Абсолютн. . . .	1175	967	1067	742	1305
	В процентах .	90,0	74,1	81,8	56,8	100,0
Получено продукции на сумму . . . . .	Абс. (в тыс. руб.)	298,8	60,2	206,8	59,6	625,4
	В процентах . .	47,8	9,6	33,1	9,5	100,0
	На 1 х. (в руб.)	254	62	194	80	479

Первостепенное значение в хозяйстве района принадлежит рыболовству, на долю которого приходится почти половина всей продукции добывающих промыслов в ее стоимостном выражении. На втором месте стоит сельское хозяйство, приносящее промысловому населению около трети всей стоимости продукции. Охота и «прочие промыслы» в виде сбора ягод и кедрового ореха — имеют почти одинаковый удельный вес, выражающийся 9,5—9,6 проц. всего годовичного дохода от добывающей промышленности.

Отдельные местности района представляют довольно пеструю картину взаимоотношения различных промыслов. Только в отношении роли сельского хозяйства и «прочих добывающих промыслов» (ягодного и орехового), описываемая территория отчетливо делится на два подрайона: Верхне-Кондинский и Нижне-Кондинский. Граница их проходит между реками Тап и Юконда и затем по левобережью р. Кумы. К Верхне-Кондинскому подрайону относятся Шанимский, Сатыгинский и Леушинский с/советы, к Нижне-Кондинскому — остальные четыре.

Следующая таблица рисует распределение между двумя подрайонами промыслового населения к продукции важнейших промыслов в процентах к районному итогу.

Таблица № 3.

ПОДРАЙОНЫ	Число про- мысловых хозяйств	В них душ обоего пола	Получ. за год прол. на сумму				
			Рыбо- ловство	Охота	Скотовод- ство (сого- роднич.)	Проч. добыв. пром.	Итого
1. Верхне-Кондинский . . . . .	46,2	46,3	46,4	47,8	58,5	11,6	47,2
2. Нижне-Кондинский . . . . .	53,8	53,7	53,6	52,2	41,5	88,4	52,8
По району . . . . .	100,0	100,0	100,0	100,0	100,0	100,0	100,0

Доля участия подрайонов в продукции рыболовства и охоты почти полностью совпадает с процентом охваченных подрайонами промысловых хозяйств и промыслового населения. Иначе обстоит дело с сельским хозяйством и «прочими» промыслами. Несколько слабее населенный Верхне-Кондинский подрайон осваивает, однако, почти 60 проц. продукции сельского хозяйства; зато на долю Нижне-Кондинского подрайона приходится более 88 проц. продукции ягодного и орехового промыслов.



Своеобразие хозяйственной физиономии указанных подрайонов подтверждается также следующей таблицей, определяющей процентное соотношение валовой доходности отдельных промыслов.

Таблица № 4.

ПОДРАЙОНЫ	Рыболов- ство	Охота	Скотовод- ство (с ого- роднич.)	Проч. добывающ. промыслы	Итого
1. Верхне-Кондинский . .	46,9	9,8	41,0	2,3	100,0
2. Нижне-Кондинский . .	48,5	9,5	26,0	16,0	100,0
По району . .	47,8	9,6	33,1	9,5	100,0

В 1926 г. местным населением добыто всего 19.363 центнера рыбы, почти исключительно черной. В составе улова щука занимала 32,6 проц., чебак с сорогою—25,0 проц., окунь—16,2 проц. и язь—12,0 проц. На одно рыбацкое хозяйство пришлось 16,5 центнеров рыбы, стоимостью 254 рубля.

Продукция охоты за тот же год по материалам переписи, выразилась в натуре (за исключением 17 хозяйств, по которым она учтена не была) такими цифрами: белок убито 13.886 шт., колонков—605, оленей диких—574, соболей—281, лосей—230, выдр—219, уток—25038, тетеревов—5289, глухарей—2752 и рябчиков—2444 штук. Доход одного хозяйства от охоты определился в 62 р., из которых 81,4 проц. поступили от пушного промысла и 18,6 проц. от птицеводства.

Удельный вес охоты, при одинаковых показателях для обоих экономических подрайонов в целом, сильно колеблется по более дробным территориальным единицам. Наибольшее значение имеет охота в двух смежных с/советах, отнесенных к разным подрайонам, Шаймском и Карымском (тузсов.). В первом охота дает 18,1 проц., а во втором—17,1 проц. стоимости всей продукции.

В области сельского хозяйства района главная роль принадлежит скотоводству, на долю которого приходится 79 проц. всей с.-х. продукции; остальные 21 проц. дает земледелие, преимущественно в форме огородничества.

Приводим несколько цифр, характеризующих размеры и состав стада, имеющегося на территории района.

Таблица № 5.

	Лошадей	В т. ч. рабочих	Круп. рог. скота	В т. ч. коров	Мелкого скота	Итого	Число хо- зяйств со скотом
Голов скота {							
Всего . .	1962	1497	3275	1503	2953	8190	1014
На 1 х-во	1,9	1,5	3,2	1,5	2,9	8,1	

В составе районного стада лошади занимают 23,9 проц., крупный рогатый скот 40,0 проц. и мелкий скот 36,1 проц.

Средняя обеспеченность скотом и Верхне-Кондинском подрайоне значительно выше, нежели в Нижне-Кондинском. Соответствующие показатели для обоих подрайонов таковы: по всему стаду 9,1 и 7,3; по крупному рогатому скоту 3,0 и 3,6 и по мелкому скоту 3,6 и 2,3. Показатели лошадиности одинаковы в обоих подрайонах.



Земледелие, вообще находящееся здесь только в зачаточном состоянии, более свойственно Верхне-Кондинскому подрайону, что подтверждается следующими данными.

Таблица № 6.

ПОДРАЙОНЫ	Число х-ств с посевами		В 1925 г у них гект. пос		В 1925 г. ими собрано центнеров (полевых и огородных культур)					
	Абс.	В % к общему числу х-в	Всего	На 1 хо- зяйство	В с е г о			На 1 хозяйство		
					В т. ч.			В т. ч.		
					Все культ.	Зер- нов.	Кар- тоф.	Все культ.	Зер- нов.	Кар- тоф.
1. Верхне-Кондинский	474	67,52	108,1	0,23	4636	548	3569	9,78	1,16	7,53
2. Нижне-Кондинский	371	61,52	9,6	0,03	1849	6	1774	4,98	0,02	4,78
По району . .	845	64,75	117,7	0,14	6485	554	5343	7,67	0,66	6,32

Годовой сбор кедрового ореха составил 593 центнера и сбор ягод (почти исключительно брусники) 2231 центнер; из этого количества 522 центнера ореха и 1972 центнера ягоды собраны населением Нижне-Кондинского подрайона.

В пределах района зарегистрировано две ветряных мельницы, две кузницы и две слесарных мастерских. Из кустарных промыслов наиболее распространено изготовление лодок, морд., дровней, веревок и т. д., но почти исключительно для нужд собственного хозяйства. Годовой доход от ремесленно-кустарных занятий выразился приблизительно в 3—4 тыс. руб.

Для отдельных добывающих промыслов товарная продукция по отношению к добыче определена переписью в таких размерах: звероловство—97,0 проц., ягодный и ореховый промыслы—85,9 проц., рыболовство—64,6 проц., птицеводство—3,1 проц. Продукция сельского хозяйства по общему правилу идет на собственные потребности.

Реализация продукции и закупка необходимых товаров производится населением преимущественно в местных торговых организациях, расположенных обычно в советских центрах. Значительную долю рыбы местные жители вывозят сами зимой в Тобольск, Туринск, Ирбит, Верхотурье, Надеждинск, откуда возвращаются с мукой и другими предметами потребления. Немало рыбы сбывается также наезжим крестьянам из соседних южных и западных районов.

Торговая сеть Кондинского района в момент переписи состояла из 3 государственных и 8 кооперативных торговых пунктов, размещенных в 7 селениях.

Территория Кондинского района составила из бывших волостей Верхне-Кондинской и Больше-Кондинской быв. Туринского уезда, Кондинской и Меньше-Кондинской бывш. Тобольского уезда. Районный центр с. Нахрачи. Район делится на 6 с/советов и один тузсовет—Карымский. Ниже приводятся данные о числе наличного населения дворов и населенных пунктов по отдельным с/советам.

Таблица № 7.

С/советы.	Шаймский	Сатыган- ский	Леушин- ский	Нахра- чинский	Карымский	Болчаров- ский	Краснояр- ский	Итого
Населения обоего пола	546	739	1116	1128	409	686	616	5243
Дворов . . . . .	168	177	270	287	108	171	177	1358
Населенных пунктов .	23	21	28	20	17	10	9	128
На 1 нас. пункт при- ходится дворов . .	7,3	8,4	9,6	14,4	6,4	17,1	19,7	10,6

В районе зарегистрировано 24 культурно-просветительных учреждения, в т. ч. 9 школ первой ступени. Общая грамотность по району 21,4 проц.; грамотность по отдельным народам



постим: русские—30,6 проц., вогулы—14,1 проц., остяки—16,2 проц., зыряне—64,3 проц., прочие 40,6 проц.

В районе имеется один врачебный пункт, три фельдшерских медицинских, один ветпункт и одно почтовое отделение в с. Нахрачи. Почта в с. Демьянское и из с. Демьянское зимою ходит раз в неделю, летом приблизительно раз в месяц на катере, или лодкою и пешей тропой. Весной и осенью ежегодно происходит перерыв почтового движения месяца на 1½.

В летнее время единственным почти средством сообщения в районе служат лодки. Река Конда доступна для пароходов на протяжении свыше 700 км., но паровые суда заходят в нее редко. Так, в 1927 г. она была обслужена Сибгоспароходством лишь на 210 км. с завозом 198 тонн груза и вывозом 9 тонн.

В зимнее время транспортное движение совершается по семи основным дорогам: 3 на г. Тобольск, 2 на Туринск и 2 на Верхотурье и Надеждинск. Дорога с. Кондинское—Шайм—Верхотурье соединяет Кондинский район с Березовским районом и Тагильским округом. Расстояние по зимнему пути от с. Нахрачи до г. Тобольска исчисляется в 300 км.

## Обдорский район.

Обдорский район занимает площадь размером 512,4 тыс. кв. км. в самой северной части Тобольского округа. Крайние географические точки территории района расположены под  $73\frac{1}{2}^{\circ}$ — $63\frac{1}{4}^{\circ}$  сев. широты и  $61\frac{1}{2}^{\circ}$ — $82^{\circ}$  вост. долготы от Гринвича.

Поверхность района представляет собой слегка покатыю к полярному морю равнину. Районный центр—с. Обдорск расположен на высоте всего только 26 м. над уровнем моря. Имеются значительные отличия в строении южной и северной частей района, приблизительно граница которых проходит между 66 и 67 градусами северной широты. На юге ландшафт носит моренный характер, и многочисленные увалы чередуются с низинами. Из полезных ископаемых, кроме торфа и глины, можно отметить мамонтовую кость, имеющуюся на севере района.

Большая часть района относится к скрыто-подзолистой почвенной подзоне, по южными своими пределами район захватывает небольшую часть слабо-подзолистой подзоны.

В силу своего географического положения, Обдорский район отличается от прочих местностей Тобольского округа особенно суровым климатом. По многолетним данным метеорологических наблюдений, средняя годовая температура Обдорска равняется  $7,8^{\circ}$  ниже нуля. На Ямале и Гыданском полуострове годовая средняя, по предположениям, падает до  $-12^{\circ}$ . Вечная мерзлота распространена по всему району, вплоть до южной его границы.

Обь у Обдорска, по данным за 17 лет, вскрывается в среднем 31 мая и замерзает 27 октября. Среднее годовое количество осадков 260,9 мм.

По характеру растительности вся территория района входит в зону полярного севера, различая в ней три области: а) полярного моря, б) полярной тундры и в) лесотундры, частью распространяющейся за южные пределы Обдорского района. Южная полоса района входит в елово-лиственничную подзону лесной зоны, а все остальное пространство района—в тундровую зону западно-сибирской низменности, состоящую из трех подзон: а) лесо-тундровой, б) типично-тундровой и в) арктической тундры.

Елово-лиственничная подзона занимает часть среднего течения Таза и Пура, среднее течение Надыма, верхнюю половину течения Полуя, бассейны Куновата, Сыни и Войкара. Примесь кедра к господствующим елово-лиственничным насаждениям здесь еще значительна. Подзона лесотундровая заключает в своих пределах низовья Таза, Пура, южную часть Тазовской губы, нижнее течение Надыма или Полуя, южную часть Ямала с реками Ходытты и Яды, реки Шучью и Собь. Кедр в пределах подзоны уже не имеет сплошного распространения. На глинистых почвах развиваются только мелкая лиственница, ель, береза; на песках же лиственница и ель достигают еще крупных размеров даже на северной окраине подзоны. Дальше к северу, приблизительно до  $70^{\circ}$  сев. широты, простирается типично-тундровая подзона, почти вовсе лишенная крупных древесных пород, сменяющихся кустарниками, преимущественно полярной березкой. Наконец, крайний север района занят арктической тундрой, отличающейся чрезвычайно слабым развитием кустарников и вообще обладающей весьма скудным растительным покровом.

Особо важное значение для района имеет вопрос об оленях пастбищах. Главная масса оленьих стад большую часть года пасется в полосе типичной тундры, где зеленые мхи решительно преобладают над лишайниками и, в частности, над ягелем. Однако, благодаря обширности пастбищ, олени находят на них достаточно корма. Морское побережье еще беднее оленьим мохом, и олени могут пасться здесь только в период зеленого корма. Крайний север района, в полосе арктической тундры почти не имеет лишайниковых оленьих пастбищ, почему зимой он делается мало доступным из-за отсутствия корма. Напротив полоса лесотундры обладает хорошими оленьими пастбищами на моховой тундре водоразделов, в елово-лиственничных борах речных долин и по отдельным елово-лиственничным островам.

В виду обширности Обдорского района, ниже дается краткая характеристика его естественно-исторических особенностей по шести отдельным подрайонам.

**1. Сынский подрайон** занимает юго-западную часть района между р. Шучьей, левым берегом Оби, Березовским районом и областью Коми. Поверхность подрайона покрыта невы-



сокими пологими холмами, с расположенными между ними озерами и болотами. Обширные торфяники сглаживают волнистый рельеф подрайона в южной его части. Местность заметно повышается по направлению к западной окраине подрайона, заполненной горами Полярного Урала. Реки, обладая мало разработанными долинами, имеют каменистые русла и отличаются обилием порогов и быстротой течения. Слабо-подзолистые почвы южной части подрайона постепенно переходят в скрыто-подзолистые. Вечная мерзлота, распространенная по всему подрайону, обуславливает преобладание тундровых почв болотного типа. Моховая тундра, господствуя на равнине, занимает также и склоны гор на две трети от их подножия; как на возвышенностях, так и на равнинах она нередко прерывается участками пятнистой тундры. Из лесных пород наиболее широко распространена лиственница; сосна растет только на юге подрайона, до р. Сыны; кедр доходит до р. Войкар; ель встречается севернее.

Подрайон орошают три значительных левобережных притока Оби: реки Сыны (270 км.), Войкар (100 км.) и Собь (125 км.).

2. В состав **Обь-Надымского** подрайона входят: 1) Обская долина от границы Березовского района до устья Оби, включая шизовья р. Щучей и Обскую дельту; 2) все правобережье Оби и Обской губы до р. Ныды. При описании населения и экономики подрайона, включаются также в его состав селения, расположенные в непосредственной близости к Оби по ее левому берегу и немногие населенные пункты южной части Ямала с оседлым населением.

Р. **Обь** протекает в пределах подрайона (и в целом на всей территории Обдорского района) на протяжении около 470 км. сначала (по течению) двумя рукавами (Б. и М. Обь), затем одним, и наконец, от Больших Яров снова двумя, из которых один называется **Хампельской**, а другой **Надымской** Обью. Обская долина в границах района достигает предельной ширины до 60 км. Как и выше по течению, она изрезана протоками. Подзолистый процесс в почвенной структуре покрове ослабевает к северу. Дельта Оби (от Б. Яров) представляет собою массу низменных островов, отделенных друг от друга рукавами-протоками и покрытых травой, низкорослым тальником, ольховником и полярной березой. Многочисленные отмели частью зарастают травой, частью почти голы, представляя из себя новейший аллювий без признаков почвообразования. Менее заливаемое повышение занято тундровыми торфянисто-болотными почвами с неглубокой мерзлотой.

Левый берег Оби, включая дельту, на всем почти протяжении низменный. При впадении Хампельской Оби в Обскую губу расположен песчаный бар.

Правый берег Оби до Б. Яров возвышенный и волнистый; много валунов и гальки. Правый материковый берег Надымской Оби также возвышенный; ниже материка до уреза воды тянется твердая, песчаная, усеянная галькой полоса, уходящая далеко в глубь реки, отчего берега Надымской Оби отмельные, и большие суда не могут к нам приблизиться более, чем на 300–500 м.

К востоку от Оби поверхность подрайона покрыта холмами моренного происхождения. В верховьях р. Холыты, правого притока Надыма, увалы достигают высоты более 80 м. Вечная мерзлота, захватывая частично южные пределы подрайона, широко распространяется на севере. На севере подрайона подзолистые почвы остаются преимущественно на незаливных долинных песках; остальное пространство занято пятнистой тундрой, голыми выдутыми местами или торфяными и торфяно-болотными почвами. Господствующими лесными породами на юге будут — ель и лиственница; на севере ель постепенно исчезает. Кедр в южной части, по Куповату и верхнему течению Надыма встречается часто, сосна лишь в виде исключения. По мере продвижения на север, на глинистых почвах лиственница, ель и береза все более мельчают. На пологих склонах и вершинах холмов, открытых действию северных ветров, древесная растительность нередко совершенно отсутствует.

Кроме Оби по территории подрайона протекает несколько значительных рек имеющих приблизительно такое протяжение: **Куповат**—270 км., **Полуй**—500 км., **Надым**—500 км., **Ныда**—250 км. Из озер самое крупное озеро **Лангобар** в верховьях Полуя, занимающее площадь около 40 кв. км. Реки обладают хорошо развитыми долинами.

3. К **Приуральскому** подрайону отнесена местность прилегающая к северной оконечности Уральского хребта между р. Карой, западным берегом Байдарацкой губы и левым берегом р. Щучей, от ее верховьев до середины течения. Подрайон имеет вид покатой на северо-восток равнины, поднимающейся над уровнем моря из 30–80 м. Поверхность образована преимущественно валунным суглинком и песком. Безлесная моховая тундра часто сменяется голыми участками или топкими бугристыми болотами. Много мелких озер. Многочисленные ручьи и речки имеют мало разработанные долины с отвесными склонами. По левому берегу р. Щучей встречаются лиственничные рощицы.

Р. **Кара**, являющаяся естественной границей между Уральской областью и областью Коми, имеет протяжение около 225 км., а р. **Щучья**, принадлежащая подрайону верхней половиной своего левого берега, достигает 190 км. длины.

4. **Ямальский** подрайон, занимая одноименный полуостров, на юге граничит с Обь-Надымским и Сытским подрайонами. На севере Ямал отделяется проливом Малыгина от большого острова—Белого. Берега Ямала обычно имеют вид песчаных и глинистых обрывов, под которыми тянется песчаный заплеск.



Южная часть полуострова по своим природным условиям весьма близка к северным окраинам Обь-Надымского подрайона. За исключением этой части, полуостров образован морскими осадками эпохи, когда крайний Тобольский Север был временно залит волнами приполярного моря. Характер плоской и однообразной низменности, вообще свойственный Ямалу, наиболее ярко выражен на севере полуострова и острове Белом. В центральной части Ямальской тундры имеется некоторое повышение в меридиональном направлении; эта возвышенность служит водоразделом между Карским морем и Обской губой.

Разработанные долины рек и озер встречаются лишь на юге подрайона. Крупных рек на Ямале немного; но мелкие речки и ручьи, зачастую высыхающие в летнюю пору, во множестве пересекают Ямальскую тундру. Озера в южной и особенно средней части Ямала разбросаны в громадном количестве. Образуются целые проточные системы озер, связанные с речными бассейнами. Часть озер заросла, превратившись в моховые и травяные болота. Речные долины и озерные лайды чередуются с пространствами высокой тундры, изрытой действием воды и ветра. Холмы высокой тундры поднимаются иногда на 15—20 м. над впадинами, часто занятыми озерами. В областях более низменной тундры местами встречаются одинокие холмы, не выше 8—10 м.

Грунты Ямала состоят из суглилков и песков, совершенно лишенных камня; попадает лишь мелкая галька. Почва собственно тундры почти повсюду песчаная. Особенно развиты пески в центральной части Ямала. Под действием сильных ветров происходит интенсивное развевание, причем обнажаются значительные пространства сыпучих песков, с мелкими холмами и грядами.

Мерзлота распространена повсеместно. В Ямальской тундре, в зависимости от почвы, она залегает: на глинисто-песчаной почве—на глубине 50 см., на песках глубже 1 м. В связи с понижением уровня мерзлоты, в защищенных местах подзолистые почвы, повидимому, продвигаются довольно далеко от южной границы подрайона. В береговой полосе, на так называемой низовой тундре, заливаемой весенними водами, развиваются торфянисто-болотные почвы.

В южной части полуострова по р. Хадьте встречается еще крупный лес, даже строевой, в виде ели и лиственницы, иногда в обхват толщиной. Дальше к северу по речкам и ручьям растут лишь чахлые и редкие лиственницы. Ольховник попадает только к югу от озера Ярро-то. Севернее названного озера лишь полярная береза густыми зарослями стелится в тундре, и ивы различных видов разрастаются по речным лайдам и берегам озер. В северных частях полуострова, в особенности по берегу Карского моря, мало ивовой и березовой стланки. Высокие водоразделы особенно бедны растительным покровом и часто даже вовсе лишены его. Ягельные пастбища хорошо развиты в высокой тундре, ближе к центральным частям полуострова и вообще на водоразделах. По Карскому побережью ягельных пастбищ мало.

Крупнейшая река Ямальского полуострова—**Юрибей** течет на протяжении около 160 км. Из озер особенно выдаются своими размерами два одноименных озера **Ярро-то**, **Ней-то** и **Имбу-то**, занимающие площадь каждое от 150 до 300 кв. км.

**5. Тазовский** подрайон обнимает бассейны Пура и Таза в значительной части их течений, Обско-Тазовский полуостров, всю Тазовскую губу и ее правобережье до границы Сибирского края, включая также Гыданский (Гыдаемский) полуостров, омываемый с запада Обской губой, а с востока морскими заливами Гыда-Ям. На западе водоразделом рек Пура и Ныды Тазовский подрайон ограничивается от Обь-Надымского подрайона.

Тазовская губа образуется слиянием рек Пура и Таза. Обе реки вливаются в губу многочисленными рукавами шириной не выше 1 км. Западное устье Пура местами расширяется в большие мелководные проточные озера. Левый берег губы возвышенный, правый низменный. Фарватер от 2 до 4½ м. глубиной. Много островов, немало также отмельных мест и подводных банок. В губе наблюдается прилив и отлив.

Сильно растянутая от юга к северу территория района совмещает в себе многие естественно-исторические особенности Обь-Надымского и Ямальского подрайонов.

Распространенная по всему подрайону вечная мерзлота, приближаясь, по мере движения на север, к поверхности почвы, все более и более угнетающе действуют на растительный мир. В среднем течении Пура и в соответствующих местностях по берегам Таза растут еще значительные леса, где кедр и ель борются за существование с лиственницей. В низовьях этих рек древесная растительность обычно ограничивается уже редкими лесками из чахлой лиственницы, березы и северной ольхи да кустарничками. Затем остаются одни редкие кустарники из ползучей карликовой березы и ивняков. Наконец, приблизительно от 70 параллели, кустарники сильно хиреют, и далее к северу тянется песчаная тундра с крайне скудной растительностью.

Главные реки подрайона **Пур** (900 км.) и **Таз** (свыше 900 км.) принадлежат подрайону—Пур приблизительно половиной, а Таз—третью своего протяжения.

Среди промысловых животных Обдорского района первое место занимает по экономическому значению промысла—песец, обитающий преимущественно на севере. В значительном числе добываются также горностаи, лиса, олень дикий, местами заяц. Встречаются белка-летяга, выдра, медведь бурый и по морскому побережью белый медведь. На Северном полярном море туземцы промышленляют также тюлени, перпу и моржа. В недавнее время в Обскую



губу заходил в значительном числе дельфин (белуха). Особо нужно отметить волка, являющегося бичем оленьих стад, и лемминга (пеструшка), составляющего основную пищу песка.

Обдорский район превосходит все прочие района Тобольского Севера по количеству добываемых населением гусей и особенно куропаток; ловятся также утки, глухари, тетерева, в небольшом количестве лебеди и рябчики. На морском побережье обитает гага.

В рыболовном промысле главное значение имеет добыча белой рыбы: муксуна, нельмы, сырка, шокура, пыжьяна. Омуль и обская сельдь (ряпушка) из всех районов Тобольского Севера ловятся только в Обдорском; добывается также осетр. Черная рыба представлена щукой, налимом, язем; попадаются окунь, ерш, карась и др.

Итоги переписи 1926—27 г. дают такие цифры наличного населения Обдорского района: 8.647 м., 8.270 ж., а всего 16.917 душ обоего пола. По численности населения район занимает 5 место в округе и 1 место на Тобольском Севере. Географическая плотность населения — 0,03 жит. на 1 кв. км. Из 16.596 чел. постоянного промыслового населения насчитывается 8.442 м. и 8.154 ж.; на 1000 м. приходится 966 ж. У самоедов и остяков относительная численность женского пола еще ниже: 932 ж. на 1000 м. обоих племен. Напротив, у зырян на 1000 м. приходится 1043 ж., а у русских даже 1086 ж.

Национально-племенной состав промыслового населения выражается в следующих цифрах.

Таблица № 1.

	Мужчин	Женщин	ИТОГО	
			Обоего пола	В %
1. Самоеды . . . . .	3.863	3.599	7.462	45,0
2. Зыряне . . . . .	1.960	2.045	4.005	24,1
2. Остяки . . . . .	2 028	1.890	3.918	23,6
4. Русские . . . . .	543	590	1.133	6,8
5. Вогулы . . . . .	6	8	14	0,1
6. Прочие . . . . .	42	22	64	0,4
И т о г о .	8.442	8.154	16.596	100,0

В составе населения 63,7 проц. принадлежит туземцам, в лице самоедов и остяков с ничтожной примесью вогулов.

Полуоседлые хозяйства составляют 8,4 проц. всех промысловых хозяйств (3297) и кочевые хозяйства ровно 50,0 проц. Полуоседлым хозяйствам принадлежит 9,7 проц. и кочевым 54,0 проц. всего населения.

Степень оседлости отдельных национально-племенных групп и их размещение по территории района представляется в таком виде. Русские ведут почти исключительно оседлый образ жизни, населяя Приобский и Обь-Надымский подрайоны и все три оседлых селения Тазовского подрайона.

Зыряне по числу хозяйств на 24 проц. принадлежат к кочевникам. Оседлые зыряне проживают в Обь-Надымском подрайоне, где составляют большинство в крупнейших поселениях района — Обдорске и Мужах. Зыряне-кочевники имеют два центра зимнего обитания — в Сыском и Обь-Надымском подрайонах. По левому берегу Оби их зимние кочевья сосредоточиваются вблизи Мужей, распространяясь в сторону Березова. Весной они расходятся по двум главным дорогам, переваливают через Урал и затем, постепенно сближаясь, выходят на летние пастбища Приуральского подрайона. Меньшая часть зырянских кочевых хозяйств рассеивается зимой по Куновату, Полую и верховьям Надыма. Весной они сходятся под Обдорском, откуда по двум основным направлениям, одни через верховья р. Усы, другие — пересекая р. Щучью в ее среднем течении, также выходят к Байдаракской губе.

Остяцкие кочевые хозяйства, составляющие 14,0 проц. всех остяцких хозяйств, пользуются приблизительно теми же путями кочевания, как и вторая из указанных выше зырянских кочевых групп. Оседлые и полуоседлые остяки обитают по Оби и ее притокам в пределах Сынского и Обь-Надымского подрайонов.



**Самоеды**, состоящие по числу хозяйств на 97,2 проц. из кочевников, делятся в отношении путей кочевания на три основные группы. Большинство хозяйств первой группы зимует в среднем течении р. Щучьей, по ее левому берегу, а меньшинство между Полуем и Надымом. Летом вся эта группа продвигается к северу по Байдарацкому побережью. Вторую, наиболее многочисленную] самоедскую группу составляют Ямальские самоеды. Приблизительно половина этой группы проводит зиму в разных пунктах Ямальского подрайона. Другая половина разбивает свои зимние стойбища по южному берегу Обской дельты и западному берегу нижнего Надыма. На летнее время вся группа несколькими потоками вливается в глубь Ямала и там растекается по берегам Обской губы и Карского моря вплоть до пролива Малыгина. Третья Тазовская группа самоедов в большинстве располагается зимою по южному берегу Обской губы, на высоте Надымской дельты и по реке Ныде. Отсюда весною самоеды-кочевники направляются через Обско-Тазовский полуостров и Тазовскую губу далеко на север, частью достигая северной оконечности Гыданского полуострова. Значительно меньшая группа, отцепляясь от общего движения, пасет летом свои стада в низовьях Пура и Таза. Заслуживает еще упоминания смешанная самоедско-остяцкая группа, круглый год кочующая по обоим берегам Обской дельты и южной части Обской губы. Наконец, необходимо иметь в виду, что по многим из намеченных выше путей, кроме жителей Обдорского района, кочуют в небольшом числе зауральские зыряне и сибирские самоеды, не включенные в итоги приполярной переписи по Тобольскому округу.

В районе насчитывается 152 населенных пункта, кроме мест относительной оседлости кочевого населения. Густота селитебности—1 населенный пункт на 3.371,1 кв. км. Наиболее многолюдны селения: с. **Обдорск** (1872 чел.), с. **Мужи** (1348 чел.), с. **Ха** (321 чел.), с. **Кушев** (223 чел.) и с. **Шурышкары** (216 чел.).

Около 85 проц. всего годового дохода населения поступает от рыболовства, охоты, оленоводства и скотоводства (с огородничеством).

Распространенность и сравнительное значение перачисленных отраслей северного хозяйства характеризуются приводимыми ниже цифрами.

Таблица № 2.

		Рыболов- ство	Охота	Скотовод- ство (ого- роднич.)	Оленевод- ство	Всего хозяйств по району
Число занятых хо-в.	Абсолютн. . . .	2.482	2.545	720	2.132	3.297
	В процентах . .	75,3	77,2	21,8	64,7	100,0
Получено продукции на сумму . . . .	Абс. (в тыс. р.)	473,0	618,8	57,2	582,2	1.731,2
	В процентах . .	27,3	35,8	3,3	33,6	100,0
	На 1 х-во (в р.)	191	243	79	273	525

Охота приносит значительно больше трети, а оленеводство немного больше трети основных доходов хозяйства; заметно уступает им рыболовство, на долю которого падает, однако, больше четверти валовой доходности. В сравнении с этими основными отраслями северного промыслового хозяйства, скотоводство в Обдорском районе, не в пример прочим районам Тобольского Севера, отходит на задний план.

Удельный вес подрайонов в основных отраслях районного хозяйства обнаруживается



из дальнейшей таблицы, где приведены цифры промысловых хозяйств, промыслового населения и продукции важнейших промыслов в процентах к районному итогу.

Таблица № 3

ПОДРАЙОНЫ	Число промысловых хозяйств	В них душ обоего пола	Получено за год продукции на сумму				
			Рыболовство	Охота	Скотоводство (с оленеводничеств.)	Оленеводство	Итого
1. Сынский . . . . .	3,6	4,1	5,9	1,0	0,4	1,0	2,3
2. Обь-Надымский . . . . .	53,3	48,8	62,8	20,2	99,3	13,2	32,1
3. Приуральский . . . . .	11,8	12,2	3,9	16,7	0,3	25,7	15,7
4. Ямальский . . . . .	18,6	19,5	12,5	45,1	—	36,0	31,6
5. Тазовский . . . . .	12,7	15,4	14,9	17,0	—	24,1	18,3
По району . . . . .	100,0	100,0	100,0	100,0	100,0	100,0	100,0

Бросаются в глаза малолюдность Сынского и многолюдность Обь-Надымского подрайонов. Первое обстоятельство в значительной мере объясняется тем, что много зырян-кочевников, зимующих в пределах подрайона, были отнесены, при разработке материалов переписи, к Приуральскому подрайону, по месту их летнего пребывания. Что касается Обь-Надымского подрайона, то в его состав входит Обская долина, отличающаяся сравнительно высокой густотой населения во всех районах Тобольского Севера. Обь-Надымский подрайон привлекает внимание высоким процентом своего участия в продукции рыболовства и скотоводства. То же можно сказать о Ямальском подрайоне в отношении охоты и оленеводства. Но значительно определеннее вскрывается хозяйственное своеобразие подрайонов в дальнейшей таблице, устанавливающей процентное отношение стоимости продукции каждого основного промысла к общей их годовой доходности.

Таблица № 4.

ПОДРАЙОНЫ	Рыболовство	Охота	Скотоводство (с оленеводничеств.)	Оленеводство	Итого
1. Сынский . . . . .	69,7	14,8	0,5	15,0	100,0
2. Обь-Надымский . . . . .	53,5	22,5	10,2	13,8	100,0
3. Приуральский . . . . .	6,8	38,0	0,1	55,1	100,0
4. Ямальский . . . . .	10,8	51,0	—	38,2	100,0
5. Тазовский . . . . .	22,3	33,3	—	44,4	100,0
По району . . . . .	27,3	35,8	3,3	33,6	100,0

Обь-Надымский подрайон, охватывающий Обскую долину и Сынский, непосредственно к ней примыкающий, представляются по преимуществу рыболовными подрайонами. Остальные три подрайона, более северные по своему географическому положению и занятые почти исключительно кочевниками, строят свое хозяйство главным образом на оленеводстве и охотничьем промысле. В Ямальском подрайоне, по данным переписи, охота оказывается даже впереди оленеводства в смысле продуктивности. По Тазу значение охоты несколько понижается, зато возрастает роль рыболовного промысла и оленеводства.



Нельзя не отметить особенностей хозяйственного уклада различных племенных групп в Приуральском подрайоне. У кочующих там остяков и особенно у зырян продукция оленеводства дает свыше 70 проц. и продукция охоты около 20 проц. основного дохода. Напротив, по самоедским хозяйствам соответствующий процент выражается цифрами: для оленеводства 31,2 проц. и для охоты 58,6 проц.

За 1926 г. улов рыбы в районе, не считая добычи на промыслах Обь-треста, равнялся 26.890 центн., в т. ч. 68,0 проц. белой рыбы, 5,8 проц. красной и 26,2 проц. черной рыбы. Из отдельных пород сырок составил 19,6 проц., муксун 17,6 проц., пыжьян 14,1 проц., шокур 8,1 проц., осетр 5,7 проц., щука 6,9 проц. и налим 6,0 проц. На одно рыбацкое хозяйство пришлось 10,8 центн. стоимостью 191 руб.

Охотниками (исключая 19 хозяйств, по которым продукция охоты переписью не учтена) добыто за год: белки 63.097 шт., песцов разных сортов 22 263, зайцев 7.406, горностаев 2.550, оленей 713, лисиц 703, бурундуков 214, волков 196, росомах 50, медведей бурых 50, медведей белых 29, выдр 26. Птицы добыто: куропаток 199.165, уток 51.817, гусей 28.884, глухарей 4.651, гаг 2.061, тетеревов 1.648, лебедей 530 и рябчиков 281. На одно охотничье хозяйство пришлось дохода от охоты 243 руб., в том числе 90,5 проц. от звероловства и 9,5 проц. от птицеводства.

Говоря об охоте и звероловстве, нельзя также не упомянуть и о морском зверобойном промысле, хотя и мало распространенном. Переписью отмечено занятие этим промыслом в 100 хозяйствах на севере района (главным образом по западному побережью Ямала). За год ими добыто 17 моржей, 88 нерп и морских зайцев и 577 тюленей, общей стоимостью на 6.450 руб.

Скотоводство имеет значение только в долине Оби. Здесь сосредоточен весь почти имеющийся в районе скот. Состав стада в районе таков.

Таблица № 5.

		Лошадей	В т. ч. рабочих	Круп. рог. скота	В т. ч. коров	Мелкого скота	Итого	Число хозяйств со скотом
Голов скота	Всего . . .	792	635	1082	678	178	2052	719
	на 1 х-ство	1,1	0,9	1,5	0,9	0,2	2,9	

Крупный рогатый скот составляет 52,7 проц. районного стада, лошади 38,6 проц. и мелкий скот 8,7 проц.

Переписью по всему району зарегистрировано только 20 хозяйств с огородными посевами для 1925 г. и 9 хозяйств для 1926 г.

Главная масса оленей, имеющих на Тобольском Севере, находится в пределах Обдорского района. Количество оленей по подрайонам указано ниже.

Таблица № 6.

ПОДРАЙОНЫ	Число хозяйств с оленями	У п и х о л е н е й				Продукция на сумму (руб.)	
		В с е г о		В т. ч. взросл.	Всего на 1 х-ство	На 1 хозяйство	На 1 олень
		Голов	В %%				
1. Сынский . . . . .	94	4114	1,4	2884	43,8	64—10	1—46
2. Обь-Надымский . .	673	32952	11,4	22944	49,0	114—05	2 33
3. Приуральский . .	370	70642	24,4	48289	190,9	403—83	2—12
4. Ямальский . . . . .	603	126966	43,8	8 343	210,6	347—42	1—65
5. Тазовский . . . . .	392	55108	19,0	32573	140,6	358 48	2—55
По району . .	2132	289782	100,0	193033	135,9	273—09	2—01



Резко проступает в таблице различие оленеводческого хозяйства в двух подрайонах, расположенных по Оби, с одной стороны, и в трех остальных, более северных, с другой. Два первых подрайона владеют только 12,8 проц. оленного стада района; на одно оленеводческое хозяйство здесь приходится в среднем от 43,8 до 49,0 голов. В трех северных подрайонах сосредоточено 87,2 проц. оленей и средняя обеспеченность хозяйства оленями колеблется для отдельных подрайонов в пределах 140,6—219,6 гол.

68,7 проц. оленеводческих хозяйств Обдорского района имеют не свыше 100 голов на хозяйство; 25,7 проц. хозяйств владеют стадами от 101 до 500 голов; 4,1 проц. хозяйств насчитывают от 500 до 1000 оленей и только 1,5 проц. оленеводов являются собственниками стад размерами свыше 1.000 оленей.

Переписью 1926-27 г. в Обдорском районе учтено только одно цензовое промышленное предприятие—лесопильный завод в с. Обдорске. Кроме того ежегодно, во время летнего промысла, на обских песках, ниже Обдорска, работает консервная фабрика Госторга (в Напги и Аксарке). Доход промыслового населения от ремесленно-кустарных занятий выразился за год всего в сумме около 26 тыс. руб. Из отдельных обрабатывающих промыслов населения заслуживают внимания выпечка хлеба, закупаемого в запас кочевниками, портняжный, сапожный и скорняжно-пошивочно-меховой промысел.

Из общей стоимости продукции основных промыслов района на долю товарной продукции пришлось: по звероловству 86,0 проц., по рыболовству 55,3 проц., по оленеводству 16,3 проц. и по птицеводству 7,8 проц.

Сбыт продукции и закупка предметов потребления и промыслового снаряжения производилась при посредстве местных торгово-заготовительных организаций. Торговая сеть в момент переписи имела в своем составе 26 государственных и 7 кооперативных торговых заведений, расположенных в 16 населенных пунктах. Переписью зарегистрирован только один частный торговец. Хлебо-запасные магазины существуют: с 1926 г. в Кушевате, с 1927 г. в Хальмер-седе и с 1928 г. в Обдорске.

Территория Обдорского района образовалась из северной части Березовского уезда (волости Обдорская самоедская, Обдорская остяцкая и Куноватская) с присоединением к ней низовьев Таза и Гыданского края, принадлежащих ранее бывшей Енисейской губернии. Административный центр района с. Обдорск. В момент переписи в районе существовало четыре с/совета (Кушеватский, Мужевский, Обдорский и Хэнский) и два Тузсовета (Сынский и Тазовский). Позже были организованы еще три Тузсовета (Шурышкарский, Уральский и Ямальный). Ниже приводятся данные о количестве наличного населения и населенных пунктов (не считая условных населенных пунктов кочевников),

Таблица № 7.

С советы и группы кочевников	Сынский с.с.	Кушеватский с/с.	Мужевский с/с.	Обдорский с/с.	Хэнский с/с.	Тазовский т.с.	«Пески» (группа кочевников)	Север Урала (группа кочевников.)	Ямал (группа кочевников)	Итого
Населения обоего пола	605	1248	2031	3426	620	2646	1081	2024	3233	16917
Дворов оседлых и полuosедлых . . . . .	107	256	424	879	150	34	—	—	—	1850
Населенных пунктов	11	32	28	66	12	3	—	—	—	152
На 1 населенный пункт приходится дворов	9,7	8,0	15,1	13,3	12,5	11,3	—	—	—	12,2

Культурно-просветительная сеть района состоит из 20 учреждений, в том числе 6 школ I степени.

Общая грамотность по району—10,4 проц.; грамотность по отдельным народностям: русские—54,7 проц.; зыряне—25,3 проц.; остяки—0,6 проц.; самоеды—0,3 проц.; прочие—39,1 проц. Среди вогулов грамотных нет.

В районе имеется один врачебный пункт, 3 фельдшерских медицинских, один ветпункт и ветеринарно-бактериологический институт.

Приемо-передаточные радио-станции имеются в Обдорске, Мужах, Маре-сале (западный берег Ямала) и в Новом порте (восточный берег Ямала). В Обдорске и Мужах находятся почтово-телеграфные отделения, в Кушевате почт.-тел. агентство, в Хэ почтовое



отделение. Почтовая связь поддерживается летом на пароходах, зимою на лошадях по тракту Обдорск-Тобольск. Расстояние по зимнему пути от с. Обдорск до г. Тобольска исчисляется в 1.260 клм. Весенний и осенний перерывы почтового движения продолжительны.

Летом госпароходством производится регулярное пароходное движение между Обдорском и Тобольском; иногда пароходы доходят до Хэ и Ныды. Кроме того по Оби и Обской губе курсируют паровые промысловые суда Госторга.

### Самаровский район.

Территория Самаровского района равняется 36,7 тыс. кв. км. Ее крайние географические точки лежат под  $61\frac{3}{4}^{\circ}$ — $60^{\circ}$  сев. широты и  $65^{\circ}$ — $70\frac{3}{4}^{\circ}$  вост. долготы от Гринвича.

Самаровский район территориально представляет из себя равнину, средняя высота которой над уровнем моря колеблется между 40—50 м. Площадь района в нескольких направлениях прорезана широкими и глубокими долинами Оби и Иртыша. Из полезных ископаемых можно отметить только обычные для всего Тобольского Севера торф, глины.

В почвенном отношении Самаровский район отличается некоторой пестротой: здесь встречаются пять почвенных районов двух почвенных подзон. К югу и юго-западу от долины реки Оби расположена типично-подзолистая, а к северу и северо-востоку слабо подзолистая подзона, в состав которой входит и Обская долина.

Климат Самаровского района, по сравнению с другими соседними районами можно признать менее суровым. По данным за семь лет, средняя годовая температура с. Самарова равнялась  $-1,8^{\circ}$ .

Время вскрытия р. Иртыша у Самарова, по данным за 12 лет, приурочивается в среднем к 7 мая, а время ледостава к 6 ноября.

В геоботаническом отношении занимаемая районом площадь входит в область высокоствольных лесов, за вычетом упомянутой местности между Назымом и Лямином, приближающейся по своему характеру к лесотундре. Южная граница района почти совпадает с южной же границей кедрово-болотистой подзоны лесной зоны западно-сибирской низменности. В лесных насаждениях преобладают хвойные породы—кедр, ель и сосна; последняя особенно распространена на песчаных почвах и по краям водораздельных болот. Пихта широкого распространения не имеет, лиственница же растет преимущественно в северной части района, а по Иртышу попадает лишь отдельными экземплярами. Лиственные породы—береза, осина, особенно ива—сосредоточены главным образом в долинах рек, богатых заливными лугами.

В добыче звероловства первое место и по количеству и по стоимости занимает белка. Довольно часто встречаются колонок, соболь (с куницей и кидусом), лиса, заяц, выдра; попадаются также лось, олень, медведь, белка-летяга, росомаха, барсук, ласка.

Из водоплавающей дичи в значительном количестве добываются утки и гуси. Боровая дичь представлена тетеревом, рябчиком и глухарем; промышляют также куропатку и в небольшом количестве лебедя.

В районе ловится красная рыба—осетр и стерлядь, белая—муксун, нельма и сырок, главным же образом черная рыба, из отдельных пород которой первенство принадлежит щуке; за нею следует язь, чебак с сорогой, окунь, налим и карась; в небольшом количестве ловится ерш.

В составе Самаровского района намечаются три подрайона, применительно к важнейшим водоемам описываемой территории.

**1. Прииртышский** подрайон, занимая южную часть района, охватывает оба берега Иртыша до самого устья, низовья его левобережного притока—р. Конды и р. Согом.

Правый берег Иртыша представляет собою возвышенную гряду, крутизна которой с западной стороны достигает 40—60 м. над уровнем воды. Местами эта гряда подходит к самому Иртышу, местами, особенно в северной половине подрайона, удаляется от главного русла на 20 и более км. Передки глубокие овраги по крутому западному скату. На восток «Иртышская гора» распространяется в виде покатости, теряющейся в болотах. Грунт нагорного берега песчано-глинистый, широко распространены торфянисто-болотные почвы. В лесах преобладают хвойные породы.

Широкая долина Иртыша, местами достигающая 25 км., на западе незаметно переходит в водораздел. Долина изрезана протоками и старицами, оставленными подвигающимися на восток Иртышом. Входящее в состав подрайона нижнее течение Конды когда-то также было протокой Иртыша. Поверхность долины пересекается узкими невысокими гривками; кое-где поднимаются небольшие уцелевшие участки разрушенного рекой материка. Возвышающиеся над уровнем полных вод участки покрыты подзолистыми почвами; все же остальное пространство занято или новейшим аллювием или иловато-болотными, бедными гумусом почвами, постепенно приближающимися к аллювиальным почвам соседней слабо-подзолистой подзоны. Долина Иртыша покрыта лугами и кустарниками, а на более возвышенных местах лиственным и хвойным лесом. Бассейн р. Согом занят преимущественно болотом—согрой, по которому раскинуты луговые гривы, рыбные озера и боровые острова. Низкие берега р. Согом большею частью окаймлены лиственным лесом.

Две самые значительные реки подрайона принадлежат ему только небольшими отрезками своего течения: **Иртыш** на протяжении 240 км. и **Конда**—50 км., р. **Согом** имея в длину около 150 км. целиком входит в территорию района.



**2. К Приобскому подрайону** в первую очередь относится Обская долина на всем ее протяжении в пределах Самарского района, с примыкающими к ней ближайшими селениями по обоим берегам Оби. Сверх того, в состав данного подрайона включена отличная в естественно-историческом отношении, но слишком слабо населенная местность по течению крупных левобережных притоков Оби р. р. — Ковинской, Сеульской и Ендыря.

Долина Оби в пределах подрайона достигает уже значительной ширины, до 40 кл. Из многочисленных проток Оби выдается размерами Ендырская, протяжением свыше 200 км., соединяющаяся с Обью множеством мелких проток. Хотя Обская долина по своему почвенному строению относится к слабо-подзолистой подзоне, но подзолы встречаются здесь редко, на немногих незаливаемых участках. Торфянисто-болотные почвы слабо представлены только ниже Самарова по западному краю долины, не заливаемому в полую воду. Господствуют же повсеместно илистые и песчаные наносы. Обширные заливные дуга оживляются густыми порослями тала и другими листовыми насаждениями. Правый берег Оби, низменный и болотистый от Сургутской границы до устья Иртыша, далее к северо-западу переходит в высокий материк, богатый лесом. По левому же берегу до Иртыша мелкие речки сопровождаются небольшими увалами, за которыми расстилаются болота. Сильно заболочены и бассейны рек Ковинской, Сеульской и Ендыря. По берегам этих рек, а также на многочисленных гривах и островах растут хвойные леса, нередко строевых, с преобладанием сосны, а местами кедра.

Длина течения Оби в пределах подрайона около 340 км. Р. р. Ковинская, Сеульская и Ендыр имеют приблизительно одинаковое протяжение около 150 км.

**3. Назымский подрайон** обнимает бассейн р. Назыма и р. Лямина за исключением ее нижнего течения. При установлении границ этого подрайона, сделано отступление от официально принятых районных границ, согласно которых большая часть обоих названных рек принадлежит Березовскому району. Такое отступление вызвано тем обстоятельством, что все население этих рек, за исключением Сургутской части Лямина, входит в состав Назымского тузсовета Самаровского района. Местность между правыми берегами Назыма и Оби возвышенная, с увалами, пересеченная логами и речками. Лес на этом материке преимущественно хвойный, с преобладанием сосны и значительной примесью лиственницы. Лесные насаждения ценны по качеству и удобны для эксплуатации. Левый берег Назыма и берега его многочисленных притоков окаймляются лесами, большей частью хвойными, неодинаковой ценности. За опушкой тянутся болотистые пространства, обычно поросшие сосняком, переходящие между вершинами Назыма и Лямина в обширные чистые болота, окаймленные узкими гривами корявой сосны. По правому берегу Лямина проходит возвышенный поросший главным образом хвойным же лесом материк, шириною свыше 4 км.

**Р. Назым**, правобережный приток Оби, имеет в длину свыше 300 км. Крупнейший из его притоков **Немс-юган** (левобережный) течет на протяжении 150 км.

Переписью 1926-27 г. зарегистрировано на территории Самаровского района 5.778 м. и 6.057 ж., а всего 11.835 **наличных** душ обоего пола. По численности населения район занимает 8 место в округе и 3 на Тобольском Севере. Географическая плотность населения — 0,32 жит. на 1 кв. км. Количество **постоянного промыслового** населения выражается в цифрах: 5.631 м. и 5.930 ж., а всего 11.561 чел. На 1.000 м. приходится 1.053 ж. Отдельные национальные группы дают резкие отклонения от этой средней; у русских на 1.000 м. приходится 1.069 ж., у остяков 999 ж. и у самоедов 655 ж. Впрочем, последняя цифра не показательна, в виду малого числа самоедов в районе.

По национально-племенному признаку промысловое население делится так:

Таблица № 1.

	Муж.	Жен.	И т о г о	
			Обо- его пола	В %%
1. Русские . . . . .	4737	5062	9799	84,8
2. Остяки . . . . .	807	806	1613	13,9
3. Самоеды . . . . .	29	19	48	0,4
4. Вогулы . . . . .	1	—	1	—
5. Прочие . . . . .	57	43	100	0,9
И т о г о . . . . .	5631	5930	11561	100,0

Туземцы составляют только 14,3 проц. всего населения. И по абсолютной, и по относительной величине туземного населения район занимает последнее место на Тобольском







Прииртышскому подрайону, где сосредоточена большая половина населения района, принадлежит более 60 проц. продукции скотоводческого хозяйства. Не столь многолюдный Приобский подрайон получает значительно больше дохода, по сравнению с Прииртышским, от рыбной ловли и почти вчетверо больше от охоты. Наконец, на долю Назымского подрайона, охватывающего лишь около 5 проц. населения, приходится почти половина всего районного дохода от охотничьего промысла. Особенно же рельефно обнаруживается значение отдельных промыслов для хозяйства подрайонов в следующей таблице, определяющей долю каждого промысла в основных доходах хозяйства.

Таблица № 4.

ПОДРАЙОНЫ	Рыболов- ство	Охота	Скотовод- ство (с огородин.)	Оленевод- ство	И т о г о
1. Прииртышский . . . . .	39,1	2,5	58,4	—	100,0
3. Приобский . . . . .	55,9	8,9	35,2	—	100,0
3. Назымский . . . . .	20,3	71,3	4,4	4,0	100,0
По району . .	45,4	10,2	44,1	0,3	100,0

Оба крупные подрайона являются рыболовно-скотоводческими, при чем в Прииртышском скотоводство имеет больший, а рыболовство меньший удельный вес сравнительно с Приобским подрайоном. Вместе с тем в Приобском подрайоне возрастает значение охоты. Что касается Назымского подрайона, то он оказывается охотничье-рыболовным, при чем рыбная ловля стоит далеко позади основного охотничьего промысла. Этому же подрайону целиком принадлежит продукция оленеводства, так как вне его границ оленей на территории Самаровского района нигде не имеется.

Продукция рыболовства за 1926 г. выразилась по району в количестве 28.559 центн., в том числе 1,5 проц. красной, 7,0 проц. белой и 91,5 проц. черной рыбы. В частности, щука составляла 36,9 проц. всего улова, чебак с сорогой 19,1 проц., язь 19,0 проц. На одно рыбацкое хозяйство пришлось 12,9 центн. рыбы стоимостью 215 руб.

За тот же год охотниками (исключая 5 хозяйств с не учтенной продукцией охоты) добыто разного зверя: белки 45.322 шт., горностая 1.374, колонка 428, лисиц 368, соболя (с куницей и кидусом) 312, зайцев 162, выдр 130, лосей 66, медведей 46. Птицы разной: добыто уток 30.549, гусей 9.374, тетеревов 5.884, рябчиков 5.829, глухарей 3.198, куропаток 1.731, лебедей 108. Добыча одного охотничьего хозяйства определилась в 86 р., в том числе 77,9 проц. от звероловства и 22,1 проц. от птицеводства.

В области сельского хозяйства скотоводство решительно преобладает над земледелием, превосходя последнее по стоимости продукции приблизительно в семь раз. Краткая цифровая характеристика районного стада приводится ниже.

Таблица № 5.

	Лошадей	В т. ч. ра- бочих	Крупного рогатого скота	В т. ч. ко- ров	Мелкого скота	Итого	Число хо-в со скотом
Голов	7228	5003	7494	4120	5226	19948	2222
скота {	3,3	2,3	3,4	1,9	2,4	9,0	

Крупный рогатый скот составляет 37,6 проц. районного стада, лошади—36,2 проц. и мелкий скот (преимущественно овцы)—26,2 проц.

На долю Прииртышского подрайона приходится свыше 60 проц. общего числа голов, на долю же Назымского лишь 0,7 проц. Напротив домашние олени, как уже отмечалось выше,



имеются только у жителей Назымского подрайона. Общее число оленей и размеры получаемой от них продукции очень невелики.

Таблица № 6.

Число хозяйств с оленями	У них оленей			Продукция на сумму (рубл.)	
	Всего	В т. т. взрослых	Всего на 1 х-во	На 1 х-во	На 1 оленя
75	1593	1127	21,2	39—60	1 86

Земледелие в районе слабо развито и сводится преимущественно к посевам картофеля на огородах. Посевы зерновых культур отмечены переписью только в южной части Прииртышского подрайона. Распределение посевов и урожая по подрайонам видно из дальнейшей таблицы.

Таблица № 7.

Под районы	Число х-в с посевами		В 1935 г. у них гектаров пос.		В 1925 г. ими собрано центнеров (полевых и огородных культур)					
	Абсолютн.	В % к общему числу х-в	Всего	На 1 х-во	Всего			На 1 хозяйство		
					Все культ.	В т. ч.		Все культ.	В т. ч.	
						Зерн.	Карт.		Зерн.	Карт.
1. Прииртышский .	936	61,3	231,0	0,25	6246	1886	4168	6,7	2,0	4,4
2. Приобский . . . .	691	57,9	12,6	0,02	2419	—	2403	3,5	—	3,5
3. Назымский . . . .	2	1,5	—	—	5	—	5	2,5	—	2,5
По району .	1629	57,0	243,6	0,15	8670	1886	6576	5,3	1,2	4,0

В 1926 г. населением района собрано кедрового ореха 538 центн. и брусники 492 центн. на общую сумму около 23.000 руб.

От кустарно-ремесленных занятий выручено промысловым населением в том же году около 15.000 руб. Цензовых промышленных предприятий в районе не имеется.

Как и везде на Тобольском Севере, наиболее товарным промыслом здесь является пушной, продукция которого поступает в продажу, по данным переписи, на 85,8 проц. Из рыбного улова реализуется на рынке 62,9 проц., из добытой птицы только 9,6 проц. Продукция животноводства и земледелия потребляется главным образом в собственном хозяйстве.

Значительную долю продаваемой рыбы местные жители сами отвозят в Тобольск, где при этом закупают муку и другие продукты. Большая же часть продукции сбывается местным торговым организациям, которые имели в момент переписи в 21 селении района 13 государственных и 23 кооперативных лавки; кроме того в с. Самарове торговали три мелких частных.

До районирования Уральской области территория Самаровского района распределялась между волостями: Батовской, Зеньковской, Реполовской, Самаровской и Филиппской Тобольского уезда и Елизаровской Березовского уезда. Административный центр района — с. Самарово.



Район состоит из 12 с/советов и одного Тузсовета—Назымского (Пашкинского). Населенные пункты и илаличное население распределяются между с/советами так:

Таблица № 8.

С/советы	Филинский	Батавский	Реполовский	Базьяновский	Тюлюнский	Самаровский	Коневский	Зеньковский	Селияровский	Троицкий	Елизаровский	Куешинский	Назымский	Итого
Населения обоего пола .	1456	958	1093	812	690	1340	645	970	585	1084	1092	586	524	11835
Дворов оседлых и полу- сседлых . . . . .	361	221	276	186	163	437	153	210	142	274	273	159	130	2985
Населенных пунктов . . .	9	5	4	3	3	2	4	8	6	13	5	9	28	99
На 1 насел. пункт. приход. дворов . . . . .	40,1	44,2	69,0	62,0	54,3	218,5	38,3	26,3	23,7	21,1	54,6	17,7	4,6	30,2

В районе зарегистрировано 58 культурно-просветительных учреждений, в т. ч. 19 школ первой ступени. Общая грамотность по району 36,5 проц.; грамотность по отдельным народам: русские 40,6 проц.; остяки—12,1 проц.; прочие—45,0 проц. Среди самоедов нет ни одного грамотного.

В районе имеется один врачебный пункт, четыре фельдшерских медицинских и один ветеринарный пункт.

Кроме почтово-телеграфного отделения в с. Самарове с телефоном и радио, в районе имеется еще 12 почтовых агентств, из которых три снабжены телефоном. Почта на Тобольск и Березов зимою ходит обычно три раза в неделю, летом—в зависимости от пароходных рейсов.

Пароходы идут на Самарово по двум маршрутам: Тобольск—Томск и Тобольск—Обдорск. По притокам Иртыша и Оби летнее движение поддерживается исключительно на лодках, так как летних дорог в районе нет. Зимою главное значение имеет тракт Тобольск—Обдорск с ответвлением на Сургут. По зимнему пути расстояние от с. Самарова до г. Тобольска исчисляется в 434 км.

### Сургутский район.

Площадь Сургутского района равняется 227,6 тыс. кв. км. Район лежит между  $64^{\circ} \frac{3}{4}'$ — $58^{\circ} \frac{1}{2}'$  сев. широты и  $70^{\circ} \frac{1}{2}'$ — $81^{\circ}$  вост. долготы.

Районный центр—с. Сургут—расположен на высоте 44 м. над уровнем моря. Поверхность района, посящая в общем равнинный характер, слегка взволнована многочисленными, но невысокими увалами и сильно изрезана широкими долинами р. Оби и ее крупных притоков. За исключением больших запасов торфа, других полезных ископаемых на территории района в литературе не отмечено.

По почвенной структуре район принадлежит двум подзонам типично-подзолистой и слабо-подзолистой, границей между которыми в пределах района является левый берег Оби.

Климат района суровый и, сравнительно с Березовским и Обдорским районами, менее постоянный. Средняя годовая температура за ряд лет выражается цифрой  $3,3^{\circ}$  ниже нуля. Северная часть района входит в область вечной мерзлоты.

По данным за 17 лет вскрытие Оби и Сургута происходило в среднем 17 мая, а ледостав 6 ноября. Количество годовых осадков 384,9 мм.

Своими северными окраинами район входит в полосу лесотундры; остальная территория района находится в области высокоствольных лесов. Весь район относится к кедрово-болотистой подзоне лесной зоны западно-сибирской низменности.

Общая площадь лесов занимает около половины, а удобная лесная площадь—около 15 проц. всей территории района. Преобладающими лесными породами являются хвойные, в особенности сосна и кедр. На многочисленных и обширных гарях господствует береза, реже растут кедр, сосна, ель, пихта и осина. Ценные и удобные для эксплуатации леса находятся на обоих берегах р. Оби, то подходя к самой Оби и ее притокам, то удаляясь от них на 5-10 км. Имеются более или менее значительные площади, покрытые кормовыми оленьими лишайниками.

Из промысловых зверей важнейшее значение имеет белка; следующее место по распространности занимает колонок; далее идут горностаи, лиса, выдра, олень дикий. Соболь и лось, игравшие прежде видную роль в бюджете местного туземца, теперь добываются в не-



большом числе. Промышляются также медведь, росомаха, заяц. Песец изредка встречается на крайнем севере района. Из птицы имеют промысловое значение утка, тетерев, глухарь, гусь, куропатка, рябчик и лебедь.

Рыба промышляется преимущественно черная—щука, язь, чебак, сорога, окунь, карась; из красной и белой ловятся в небольшом количестве пыжьян, сырок, нельма, щокур, муксун, осетр и др.

В виду различия естественно-исторических и экономических условий, район делится на три подрайона.

**1. Приобский** подрайон состоит из долины **Оби** и непосредственно примыкающих к ней селений. Обь течет в границах района на протяжении около 370 км. Ее долина имеет здесь в ширину от 20 до 35 км. Обь образует множество проток, из которых крупнейшей является т. н. **Юганская Обь**, протяжением свыше 150 км. Долина, покрытая новейшим аллювием из илистых и песчаных наносов, имеет обширные заливные луга. Местами поверхность долины повышается, образуя лесистые острова. В частности, широкое пространство между Большой и Юганской Обью было известно раньше своими плодороднейшими кедровниками, большая часть которых давно уничтожена пожарами. Кроме хвойных островов, имеются гривы, поросшие лиственным лесом и таловым кустарником. Ниже Юганской Оби хвойных лесов в долине почти не встречается до самой границы района.

**2. Южный** подрайон занимает все левобережье Оби в районных границах. Слабая холмистость поверхности выравнивается болотами, сплошь одевающими водоразделы. Значительная часть болот непроходима. Широко распространены торфянисто-болотистые почвы. Зональные подзолистые почвы образуются на дренированных местах, приближаясь к слабо-подзолистому типу почв соседней подзоны. В лесных насаждениях преобладают хвойные с кедром во главе. Большая часть подрайона была охвачена грандиозными лесными пожарами в шестидесятых годах на площади до 40.000 кв. км. Менее опустошительные пожары часто случались в более позднее время. На гарях преобладает молодая береза с примесью кедра, сосны, ели, пихты и осины.

Из многочисленных рек, орошающих подрайон, наиболее значительные **Кул-еган** (180 км.), **Б. Юган** (550 км.) с притоком **М. Юган** (310 км.), **Б. Балык** (130 км.) с **М. Балыком** (85 км.) и **Б. Салым** (210 км.) с **М. Салымом** (100 км.).

**3. Северный** подрайон, расположенный на правом берегу Оби, занимает большую часть районной территории. По краю Обской долины с востока на запад тянется полоса увалов шириной до 20—25 км., прерываемая широкими долинами правобережных притоков Оби. За пределами увалов раскидывается открытая болотистая местность, нередко принимающая характер непроходимых зыбунов. Типичные почвы подрайона слабо-подзолистые на суглинках и подзолы на песках. Торфянисто-болотные почвы распространены менее, чем на юге района. В суглинках, прикрытых мхами, часто попадает кристаллическая мерзлота. На торфяниках мерзлота особенно далеко продвигается к югу. Господствующими лесными породами являются хвойные, в особенности сосна. С юга в подрайон заходит пихта, с севера—лиственница. Леса покрывают приобскую полосу увалов, в виде опушки сопровождают течение рек и отдельными островками раскиданы по болотам.

Подрайон изобилует озерами особенно многочисленными в местности между Тром-юганом и Пимом; здесь расположено и крупнейшее озеро района **Пильтан-лар** площадью около 300 кв. км. Озеро **Пякон-то** на крайнем севере подрайона занимает около 40 кв. км. Из рек подрайона выделяются своим протяжением **Тром-юган** (460 км.) с левобережным притоком **Аганом** (290 км.), **Пим** (320 км.), **Лямин** (370 км.) и **Пур** (900 км.). Последний принадлежит Сургутскому району лишь верхней половиной своего течения, а Лямин только низовьями.

По данным переписи 1926-27 г. и по частичным дополнительным административным сведениям, **наличное** население Сургутского района в момент переписи состояло из 3.655 м. и 3.718 ж. или 7.373 чел. обоего пола. По численности населения район занимает 9 место в округе и 4 место на Тобсевере. Географическая плотность населения 0,03 жит. на 1 кв. км. **Постоянного промыслового** населения (вместе с семьями) в районе 7039 чел., в т. ч. 3496 м. и 3543 ж.; на 1000 м. приходится 1013 ж. Преобладание женского пола имеет место у русских—1.033 ж. и у остяков—1014 ж. на 1000 м., но у самоедов преобладанием мужского пола—978 ж. на 1000 м.



Промысловое население следующим образом распределяется по основным национально-племенным группам:

Таблица № 1.

	Муж.	Жен.	И т о г о	
			Обо- его пола	В %/о
1. Русские . . . . .	1717	1774	3491	49,6
2. Остяки . . . . .	1209	1226	2435	34,6
3. Самоеды . . . . .	539	527	1066	15,2
4. Зыряне . . . . .	2	1	3	0,0
5. Прочие . . . . .	29	15	44	0,6
В с е г о . .	3496	3543	7039	100,0

Туземцы, в лице остяков и самоедов, составляют 49,8 проц. населения района; русские очень мало уступают туземцам в численности. Местные самоеды принадлежат к особой ветви самоедского племени, именуемой «пян-хазово» или «лесные самоеды». Русское население концентрируется в долине Оби. Остяки рассеяны по Оби и ее притокам, как левого берега, так и правобережья. Наконец, лесные самоеды кочуют только в северном подрайоне, главным образом по верхнему течению Пура и аганскому левобережью, доходя до Сургута.

Из общего числа промысловых хозяйств (1551) полуседельные составляют 12,8 проц. и кочевые 10,4 проц. Из общего количества населения обоого пола к полуседельным относится 14,8 проц. и к кочевым 15,2. Группа полуседельных целиком состоит из остяков, а группы кочевников, за исключением одного остяцкого хозяйства, полностью слагаются из самоедов.

В районе имеется 227 населенных пунктов, не считая условных кочевых пунктов. Густота селитебности—1 населенный пункт на 100,3 кв. км. Крупнейшими селениями района являются: с. Сургут (1307 ч.), с. Тундрино (405 ч.), д. Кушникова (294 ч.), с. Покур (213 ч.) и с. Локосово (200 ч.).

Около 80 проц. годового дохода население получает от рыболовства, охоты, скотоводства (с огородничеством) и оленеводства.

Удельный вес каждого из этих основных занятий находит отражение в следующей таблице:

Таблица № 2\*).

		Рыболов- ство	Охота	Скотовод- ство и ого- род.	Оленевод- ство	Всего хозяйств в районе
Число занятых хозяйств	Абс. . .	1340	1064	891	891	1551
	В %/о .	86,4	68,6	57,4	25,2	100,0
Получено про- дукции на сум- му	Абс. . . (в т. р.)	216,4	179,5	149,1	60,9	605,9
	В %/о	35,7	29,6	24,6	10,1	100,0
	На 1 х-во (в р.)	161	169	167	156	391

\*) При построении таблицы № 2—4 и № 6 учитывалась также хозяйственная деятельность 76 хозяйств лесных самоедов в составе 461 чел. об. п. переписанных в порядке административного учета, при чем общее число населения в этих хозяйствах и количество оленей взято из учетного списка; процент же участия в отдельных промыслах и средняя доходность этих промыслов установлена по нормам, определенным для 84 хозяйств лесных самоедов, которые были охвачены Северной переписью.



Рыболовство является главнейшим источником средств существования для местного населения, доставляя свыше трети основных доходов хозяйства. К нему приближается охота, на долю которой падает почти 30 проц. стоимости продукции важнейших добывающих промыслов. Далее следует скотоводство и оленеводство, приносящее первое четверть, а второе—десятую часть основных доходов.

Доля участия намеченных выше подрайонов в валовом доходе по отдельным отраслям северного хозяйства устанавливается дальнейшей таблицей. В ней проведены цифры промысловых хозяйств, промыслового населения и продукции важнейших промыслов (в процентах к районным итогам).

Таблица № 3.

ПОДРАЙОНЫ	Число промысловых хозяйств	В них душ обоого пола	Получ. за год продукц. на сумму				
			Рыболовство	Охота	Скотоводство (с огороднич.)	Оленеводство	Итого
1. Приобский . . . . .	63,7	58,5	52,2	15,4	96,2	0,2	46,9
2 Южный . . . . .	15,7	14,5	11,9	15,3	3,8	1,0	9,8
3. Северный . . . . .	20,6	27,0	35,9	69,3	—	98,8	43,3
По району . .	100,0	100,0	100,0	100,0	100,0	100,0	100,0

Приобский подрайон, на территории которого сосредоточено около 60 проц. всего населения района, получает на свою долю большую половину добытой в пределах района рыбы и близко к ста процентам сельскохозяйственной продукции района. Северному подрайону, где проживает 27 процентов населения, принадлежит более трети районного рыбного улова, свыше двух третей продукции охотничьего промысла и почти вся продукция оленеводства. Южный район, обнимающий около 15 проц. районного населения, более или менее нормально участвует в доходах от охоты и рыбной ловли и довольно слабо—в доходах от скотоводства и оленеводства.

Особенности хозяйственной структуры подрайонов еще реальнее проступают в цифрах следующей таблицы, показывающей долю участия отдельных промыслов в общей стоимости их годовой продукции.

Таблица № 4.

ПОДРАЙОНЫ	Рыболовство	Охота	Скотовод. (с огороднич.)	Оленеводство	Итого
1. Приобский . . . . .	39,7	9,8	50,5	0,0	100,0
2. Южный . . . . .	43,3	46,1	9,6	1,0	100,0
3. Северный . . . . .	29,6	47,4	—	23,0	100,0
По району . .	35,7	29,6	24,6	10,1	100,0

Каждый подрайон обладает характерными хозяйственными чертами. Если Приобский подрайон можно назвать *рыболовно-скотоводческим* (т. к. сельское хозяйство Тобсевера базируется на животноводстве), то южный заслуживает наименования *рыболовно-охотничьего*, а северный *охотничье-рыболовно-оленьеводческого*.

В 1926 г. улов рыбы по всему району выразился цифрой 20.835 центи. При этом белая и красная рыба дали менее 3 проц. всего улова. Остальные 97 проц. составились главным образом из щуки—35,6 проц., чебака с сорогою—29,8 проц. и язя—24,5 проц. В среднем каждое рыбацкое хозяйство добыло 15,5 центи. рыбы на 161 руб.



Из 1064 хозяйств, занимавшихся охотой, при переписи не была учтена продукция 95 хозяйств. Остальными 969 хозяйствами за год было добыто: белки 57.777 шт., колонка—3.849 шт., горноста—1.488, лисиц—499, оленей диких—342, выдр—340, лосей—121, песцов—60, медведей—51, росомах—39, уток—30.330, тетеревов—5.741, куропаток—3.054, глухарей—2.833, гусей—1.931, рябчиков—442 и лебедей—137. Доход от охоты, давший в среднем одному хозяйству 169 руб., составил на 89,1 проц. из продукции звероловства и на 10,9 проц. из продукции птицеводства.

Из продукции сельского хозяйства 80,3 падает на скотоводство и 19,7 на огородничество. Состав районного стада и обеспеченность населения скотом нашли отражение в следующей таблице:

Таблица № 5.

		Лошадей	В т. ч. рабочих	Крупного рогатого скота	В т. ч. коров	Мелкого скота	Итого	Число хозяйств со скотом
Голов скота	Всего . . .	2500	1657	2236	1329	1,42	5778	873
	На 1 х-во . .	2,9	1,9	2,6	1,5	1,2	6,6	

В состав районного стада 43,3 проц. принадлежит лошадям, 38,7 проц. крупному рогатому скоту и 18 проц. мелкому скоту (с большим преобладанием овец над свиньями и козами).

Почти весь скот принадлежит Приобскому подрайону. Южный подрайон владеет лишь 4,6 проц. районного стада, а на территории Северного подрайона скота (кроме оленей) нет совершенно. На одно скотоводческое хозяйство в Приобском подрайоне приходится 6,8 головы, а в Южном только 4,5 головы разного скота.

Земледелие имеет место почти исключительно в Приобском подрайоне и только в виде мелких огородных посевов картофеля.

Общее количество оленей на территории района и обеспеченность оленями оленеводческого хозяйства определяется такими цифрами.

Таблица № 6.

Число хозяйств с оленями	У них оленей			Продукция на сумму (руб.)	
	Всего	В т. ч. взрослых	Всего на 1 хозяйство	На 1 х-во	На 1 оленя
391	27.777	17.451	71	155—75	2—19

В Приобском подрайоне только 2 хозяйства владеют оленями в количестве всего 46 голов; население южного подрайона имеет в своем владении немного более одного процента всех оленей района; оленеводы же Северного подрайона являются хозяевами почти 99 проц. оленевого стада, имеющегося в Сургутском районе. Сильнейшую оленеводческую группу в районе составляют кочевые лесные самоеды, среди которых имеются хозяева стад от 300 до 1000 г.

В общем же оленеводческую часть Сургутского района следует признать районом мелкого лесного оленеводства, 91,2 проц. оленеводческих хозяйств имеют не свыше 100 голов, 7,2 проц. имеют от 101 до 500 голов и 1,6 проц. свыше 500 голов на одно хозяйство. В большинстве случаев оленья стада не могут удовлетворить даже потребности данного хозяйства в мясе и шкурах. Зато олени оказываются подспорьем в охотничьем промысле, обеспечивая возможность быстрого передвижения на дальние расстояния.

Прочие добывающие промыслы, в виде сбора кедрового ореха и ягод (брусники), приносили местному населению за 1926 г. около 35.000 руб. Ореха собрано 1.047 центн. и ягод 72 центн.

Цепзавая промышленность в районе отсутствует. Годовой доход промыслового населения от ремесленно-кустарных занятий по данным переписи не превышает 7.000 руб.

Реализация продукции, согласно материалов переписи, происходит в таких процентных отношениях к общей добыче по отдельным промыслам: звероловство—99,4 проц., рыболовство 49,7 проц., оленеводство 5,5 проц. и птицеводство 1,5 пр. Продукция скотоводства и огородничества почти не поступает в продажу.



Главным торговым центром района является с. Сургут. Торговая сеть во время переписи состояла из 8 государственных и 11 кооперативных торговых заведений, находившихся в 9 населенных пунктах. В с. Юган существует хлебозаготовительный магазин.

Территория района целиком составила из территории бывш. Сургутского уезда, часть которого позже перешла к Сибкраю (Александровский район). Во время производства переписи район делился на 5 с/советов. Позже на территории его были образованы три тузсовета: Юганский, Балыко-Пимский и Тром-Юганский. Наличное население и населенные пункты распределялись между отдельными с/советами так:

Таблица № 7.

С/советы	Локовский	Сытоминский	Сургутский	Тундринский	Юганский	Итого
Населения обоего пола . . .	937	960	3301	1243	932	7373
Дворов оседлых и полуосед- лых . . . . .	224	234	431	308	226	1584
Населенных пунктов . . .	26	22	67	67	45	227
На 1 населен. пункт при- ходится дворов . . . . .	8,6	10,6	6,4	4,6	5,0	7,0

В районе имеется 37 культурно-просветительных учреждений, в т. ч. 13 школ первой ступени. Общая грамотность по району 26,5 проц.; грамотность по отдельным народностям: русские—47,9; остяки 1,7; прочие 68,2; самоеды все безграмотны.

Район имеет один врачебный пункт, три фельдшерских медицинских, один ветпункт, два почтово-телеграфных (с. Сургут, Тундрино) и один почтовый (Сытомина) пункт. Почта зимою следует на лошадях, летом на пароходах. Зимою почта ходит чаще и аккуратнее, нежели летом. В весеннюю и осеннюю распутицу почтовая связь замирает в общем на 3—3½ месяца.

Пассажирское и товарное движение летом совершается на обских пароходах по линии Тобольск-Сургут-Томск. По притокам Оби происходит только лодочное движение, хотя реки Юган, Салым, Лямин, Тром-юган и Аган, доступны для пароходства на значительном протяжении. Конное движение летом не практикуется. Зимою все переезды и перевозки производятся на лошадях, а в Северном подрайоне на оленях.

Наиболее оживленное зимнее движение совершается по тракту Сургут-Тобольск, расстояние между которыми по зимнему пути исчисляется в 703 км.







**СПИСОК**  
**НАСЕЛЕННЫХ ПУНКТОВ**  
**Тобольского округа**  
**УРАЛЬСКОЙ ОБЛАСТИ.**

**Южные районы.**

---



Названия:	По данным переписи 1926 года								К какой во- лости при- надлежал населенный пункт в 1916 году
	Число хозяйств	Население			Национальность				
		Муж. пола	Жен. пола	Обоего пола	Преобладающ.		Вторая		
					Название	Населен.	Название	Населен.	
1	2	3	4	5	6	7	8	9	10
Тобольск, окр. гор. . . . .	1954	8691	9793	18484	русские	16412	татары	802	—
I. Байкаловский район . . . . .	2990	6718	7308	14026	—	—	—	—	—
1. Александровский сельсовет . . . . .	279	642	636	1278	—	—	—	—	—
1. Александровка, д. . . . .	98	208	200	408	русс.	390	чуваши	18	св. нет
2. Александровский, выс. . . . .	3	8	9	17	»	17	—	—	обр. 1924 г.
3. Канаши, пос. . . . .	55	112	115	227	чуваши	227	—	—	» 1926 г.
4. Ново-Каишкульские, юрты . . . . .	32	85	79	164	татары	164	—	—	» 1919 г.
5. Ново-Каишкульский, выс. . . . .	9	19	15	34	»	34	—	—	» 1920 г.
6. Ново-Нердинские, юрты . . . . .	32	94	90	184	»	184	—	—	Тоболтуринск.
7. Силибайка (Селебаевка), хут. . . . .	2	4	5	9	»	9	—	—	обр. 1920 г.
8. Каишкульские, юрты . . . . .	48	112	123	235	»	235	—	—	Тоболтуринск.
2. Байкаловский сельсовет . . . . .	347	781	811	1592	—	—	—	—	—
1. Бабасанские, юрты . . . . .	11	23	33	56	татары	56	—	—	Тоболтуринск.
2. Байкалово, с. . . . .	144	304	294	598	русс.	590	немцы	5	Байкаловской
3. Березовка, д. . . . .	47	122	122	244	»	244	—	—	»
4. Куприна, д. . . . .	74	186	210	396	»	396	—	—	»
5. Нижние Бехтери (-евские), выс. . . . .	36	77	75	152	татары	152	—	—	Тоболтуринск.
6. Нижние-Бахтеревские (Та- тарские), юрты . . . . .	35	69	77	146	»	146	—	—	Байкаловской
3. Булашевский сельсовет . . . . .	371	787	923	1710	—	—	—	—	—
1. Басманова, д. . . . .	40	94	110	204	русс.	204	—	—	Байкаловской
2. Булашево, д. . . . .	48	111	137	248	»	248	—	—	»
3. Нижняя Репина, д. . . . .	26	49	57	106	»	106	—	—	»
4. Озерная (Озеро-Бабасан- ская), д. . . . .	18	37	39	76	»	74	немцы	2	»
5. Редькина (Кулига), д. . . . .	64	131	175	306	»	306	—	—	»
6. Верхняя Репина (Ново- селова), д. . . . .	59	113	119	232	»	232	—	—	»
7. Семгина, д. . . . .	24	42	51	93	»	93	—	—	»
8. Старо-Нердинские, юрты . . . . .	37	111	93	204	татары	200	русс.	4	Тоболтуринск.
9. Чушумова (Фомина), д. . . . .	55	99	142	241	русс.	241	—	—	Байкаловской
4. Кутарбитекский сельсовет . . . . .	418	1045	1161	2206	—	—	—	—	—
1. Бобова, д. . . . .	64	142	163	305	русс.	305	—	—	Байкаловской
2. Бишура (Куренная), д. . . . .	10	27	29	56	»	56	—	—	Карачинской
3. Кутарбитка, д. . . . .	67	159	182	341	»	341	—	—	»
4. Спасская (Старый Погост, Долгоярская), д. . . . .	38	98	113	211	»	211	—	—	»
5. Пееловка, д. . . . .	23	60	73	133	»	133	—	—	»
6. Турба, д. . . . .	79	204	226	430	»	430	—	—	»



Водный источник, при котором расположен населенный пункт	Расстояния в километрах до:													На какой дороге расположен населенный пункт (трактовой, большой, проселочной)	ПРИМЕЧАНИЕ
	Своего			Ближайшей ж.-д. станц. или прист.		Школы I ступ.	Медицинских		Ветерин. пункта	Телефона	Телеграфа	Почты			
	Сельсовета	Райисполкома	Окр. города	Название	Число ккм.		Больницы	Врачебного или фельдш. пункта							
					Станции								Пристань		
11	12	13	14	15	16	16а	17	18	19	20	21	22	23	24	25
р. р. Иртыш и Тобол	0	0	0	ст. Тюмень	274	0	0	0	0	0	0	0	0	тракт.	к. л-ва, агр. п., зем. п.,
—	—	—	—	—	—	—	—	—	—	—	—	—	—	—	
—	—	—	—	—	—	—	—	—	—	—	—	—	—	—	
колодцы	0	48	96	ст. Омутинская	139	53	0	96	48	48	48	96	48	просел.	
р. Атрясяк	3	48	96	пр. Маранки	139	53	3	96	48	48	48	96	48	»	
колодцы	9	53	101	»	139	53	9	101	53	53	53	101	53	»	
»	4	48	96	»	139	59	4	96	48	48	48	96	48	»	
»	6	53	101	»	139	59	6	101	53	53	53	101	53	»	
»	3	48	96	»	139	53	3	96	48	48	48	96	48	»	
»	13	48	96	»	139	64	13	96	48	48	48	96	48	»	
р. Каишкуль	16	37	85	»	150	69	0	85	37	37	37	85	37	»	
—	—	—	—	—	—	—	—	—	—	—	—	—	—	—	
оз. Долгое	11	11	79	ст. Тюмень	203	16	11	79	11	11	11	38	11	просел.	
р. Салаирка	0	0	80	пр. Худяково	192	27	0	80	0	0	0	28	0	тракт.	агр. п., кооп.
р. Бехтеревка	2	2	82	»	190	28	2	82	2	2	2	26	2	просел.	
оз. Долгое	3	3	77	»	193	24	3	77	3	3	3	31	3	тракт.	
р. Бехтеревка	4	4	83	»	189	30	0	83	4	4	4	26	4	просел.	
оз. Долгое	3	3	83	»	189	29	4	83	3	3	3	25	3	тракт.	
—	—	—	—	—	—	—	—	—	—	—	—	—	—	—	
р. Аталык	2	14	70	ст. Тюмень	208	14	2	70	14	14	14	42	14	просел.	
»	0	13	69	пр. Худяково	204	14	0	69	13	13	13	41	13	тракт.	кооп.
»	1	13	70	»	204	15	1	70	13	13	13	41	13	просел.	
оз. Бабасапы	9	18	77	»	209	3	9	77	18	18	18	46	18	»	
р. Аталык	1	13	70	»	204	15	1	70	13	13	13	41	13	тракт.	
»	1/2	13	69	»	204	14	1/2	69	13	13	13	41	13	»	
»	1/2	13	69	»	204	14	1/2	69	13	13	13	41	13	»	
оз. Нердинское	14	27	83	»	215	28	14	83	27	27	27	56	27	просел.	
р. Чумумова	1	12	70	»	204	16	1	70	12	12	12	40	12	»	
—	—	—	—	—	—	—	—	—	—	—	—	—	—	—	
р. Турба	5	25	59	ст. Тюмень	266	17	0	59	5	25	5	59	25	просел.	
р. Тобол	4	25	59	пр. Худяково	266	5	4	59	4	25	4	59	25	»	
р. Кутарбинка	0	25	55	»	218	2	0	55	0	25	0	55	25	тракт.	
колодцы	4	30	51	»	222	3	4	51	4	30	4	51	30	»	
р. Турба	3	22	59	»	216	6	2	59	3	22	3	59	22	просел.	
»	2	22	57	»	215	5	2	57	2	22	2	57	22	тракт.	



Названия:	По данным переписи 1926 года								К какой во- лости при- надлежал населенный пункт в 1916 году
	Число хозяйств	Население			Национальность				
		Муж. пола	Жен. пола	Обоего пола	Преобладающ.		Вторая		
					Название	Населен.	Название	Населен.	
1	2	3	4	5	6	7	8	9	10
1. Районов.									
2. Сельсоветов									
3. Населенных пунктов (в скобках—названия: национальные, прежние, и местные)									
7. Турбинские (-банцы), юрты . . . . .	79	209	195	404	татары	404	—	—	Тоболтуринск.
8. Худяково(Долгойское), с.	58	146	180	326	русс.	326	—	—	Карачинской
5. Мазуровский сельсовет .	113	260	302	562	—	—	—	—	—
1. Казбаева, д. . . . .	43	94	108	202	русс.	202	—	—	Байкаловской
2. Мазурова, д. . . . .	40	104	116	220	»	220	—	—	»
3. Согра (-инский), д. . . .	30	62	78	140	—	140	—	—	»
6. Сеитовский сельсовет . .	198	405	391	796	—	—	—	—	—
1. Большие Кускургульские, юрты . . . . .	41	87	84	171	татары	171	—	—	Сеитовской
2. Большие Сеитовские (Ул- лугуль), юрты . . . . .	54	87	93	180	»	174	русс.	6	»
3. Еманаульские, юрты . . .	38	67	65	132	»	131	»	1	»
4. Кутуковские, юрты . . .	17	32	35	67	»	67	—	—	»
5. Малые Кускургульские, юрты . . . . .	11	37	28	65	»	65	—	—	»
6. Малые Сеитовские (Кычи- Сеит, Казанские), юрты . .	14	43	36	79	»	79	—	—	»
7. Намухтарские (Ахтыяк), юрты . . . . .	13	27	33	60	»	60	—	—	»
8. Нептатарские, юрты . . .	10	25	17	42	»	42	—	—	»
7. Сорокинский сельсовет .	282	626	692	1318	—	—	—	—	—
1. Верхне-Бехтеревские, юрты . . . . .	40	91	94	185	татар.	185	—	—	Байкаловской
2. Вознесенка (-ский), выс. .	20	55	58	113	русс.	113	—	—	»
3. Кобылина (-ский), д. . .	20	49	48	97	»	97	—	—	»
4. Липовское(Липоярское), с.	92	204	238	442	»	442	—	—	»
5. Луговая (Нагорная, Го- ра), д. . . . .	28	58	66	124	»	124	—	—	»
6. Ново-Бехтеревские, юрты	23	47	37	84	татары	84	—	—	»
7. Сорокина, д. . . . .	37	90	96	186	русс.	186	—	—	»
8. Шестакова, д. . . . .	22	32	55	87	»	87	—	—	»
8. Тоболтуринский сельсовет	421	998	1045	2043	—	—	—	—	—
1. Дегтярева, д. . . . .	31	51	76	127	русс.	115	немцы	10	Карачинской
2. Качипова (Глазкова) . . .	58	147	140	287	»	284	евреи	3	»
3. Лягушина (Глазкова), д. .	52	126	121	247	»	247	—	—	»
4. Мартяшева, д. . . . .	56	131	120	251	»	251	—	—	»
5. Собачкинские (Учугул), юрты . . . . .	19	50	47	97	татары	97	—	—	Тоболтуринск.
6. Темная (-а), д. . . . .	47	115	135	250	русс.	250	—	—	Карачинской
7. Тоболтуринские (-ра), юрты . . . . .	86	215	218	433	татары	427	русс.	6	Тоболтуринск.
8. Ушаково (-а), д. . . . .	72	163	188	351	русс.	351	—	—	Карачинской



Водный источник, при котором расположен населенный пункт	Расстояния в километрах до:													На какой дороге расположен населенный пункт (трактовой, большой, проселочной)	ПРИМЕЧАНИЕ
	Своего			Ближайшей ж.-д. станц. или прист.	Число клм.	Школы I ступ.	Медицинских		Ветерин. пункта	Телефона	Телеграфа	Почты			
	Сельсовета	Райисполкома	Окр. города				Больницы	Врачебного или фельдш. пункта							
													Станции		
11	12	13	14	15	16	16а	17	18	19	20	21	22	23	24	25
р. Турба	2	26	53	ст. Тюмень											
р. Тобол	2	27	53	пр. Худяково	220	1	0	53	2	26	2	53	26	просел.	
—	—	—	—	»	220	0	2	27	2	27	2	53	27	»	
—	—	—	—	—	—	—	—	—	—	—	—	—	—	—	
колодцы	9	27	101	ст. Тюмень											
оз. Мазуровское	0	18	98	пр. Бочалино	183	22	9	101	27	27	27	22	22	просел.	
р. Шестоковка	4	22	97	»	174	13	0	98	18	18	18	13	13	»	
—	—	—	—	»	178	18	4	97	22	22	22	18	18	»	
—	—	—	—	—	—	—	—	—	—	—	—	—	—	—	
оз. Кускургульск.	75	107	182	ст. Тюмень											
—	—	—	—	пр. Бочалино	с/п	96	0	182	75	107	107	96	96	просел.	
оз. Сентовское	0	37	107	»	192	32	0	107	0	37	37	32	32	»	
р. Лайма	37	75	144	»	230	69	37	144	37	75	75	69	69	»	
»	19	57	126	»	211	51	19	126	19	57	57	51	51	»	
оз. Кускургульск.	79	111	186	»	100	с/п	4	186	79	111	111	100	100	»	
р. Еманаульская	5	32	101	»	187	27	5	101	5	32	32	27	27	большой	
д. Намухтарское	53	91	160	»	с/п	85	21	160	53	91	91	85	85	просел.	
д. Нептатарское	62	99	169	»	с/п	94	11	169	62	99	99	94	94	»	
—	—	—	—	—	—	—	—	—	—	—	—	—	—	—	
р. Тобол	3	10	93	ст. Тюмень											
»	3	17	99	пр. Бочалино	182	16	0	93	10	10	10	16	10	просел.	
»	9	22	105	»	175	10	3	99	17	17	17	10	10	тракт.	
»	6	20	104	»	169	7	3	105	22	22	22	7	7	просел.	
»	6	20	104	»	170	8	0	104	20	20	20	8	8	»	кооп.
»	2	16	98	»	175	12	2	98	16	16	16	12	12	»	
»	1	13	95	»	179	14	2	95	13	13	13	14	13	тракт.	
»	0	14	96	»	178	13	0	96	14	14	14	13	13	»	
»	6	7	90	»	184	19	6	90	7	7	7	19	7	просел.	
—	—	—	—	—	—	—	—	—	—	—	—	—	—	—	
р. Тобол	3	33	48	ст. Тюмень											
»	4	41	41	пр. Худяково	225	6	0	48	10	33	10	48	33	тракт.	
»	3	39	42	»	233	14	0	41	17	41	17	41	41	»	
»	3	39	42	»	231	13	1	42	16	39	16	42	39	»	
»	1	37	44	»	230	11	1	44	14	37	14	44	37	просел.	
»	6	30	51	»	223	4	6	51	6	30	6	51	30	»	
»	2	34	47	»	227	7	1	47	11	34	11	47	34	тракт.	
»	0	37	45	»	229	10	0	45	12	37	12	45	37	»	
»	4	32	49	»	225	5	2	49	9	32	9	49	32	просел.	



Названия:	По данным переписи 1926 года								К какой во- лости при- надлежал населенный пункт в 1916 году
	Число хозяйств	Население			Национальность				
		Муж. пола	Жен. пола	Обоего пола	Преобладающ.		Вторая		
					Название	Населен.	Название	Населен.	
1	2	3	4	5	6	7	8	9	10
9. Хмелевский сельсовет . .	382	763	939	1702	—	—	—	—	—
1. Ахманайские, юрты . . .	28	72	69	141	татары	141	—	—	Байкаловской
2. Елань (Чхейзова, Чезо- ва), с. . . . .	115	188	271	459	русск.	459	—	—	»
3. Новая Нефедьева, д. . .	76	148	186	334	»	334	—	—	Карачинской
4. Старая Нефедьева, д. . .	31	70	60	130	»	127	татары	3	»
5. Тахтаир (Ильина), д. . .	68	138	177	315	»	315	»	—	Байкаловской
6. Хмелевая (-а), д. и при- стань . . . . .	64	147	176	323	»	323	—	—	»
10. Чебургинский сельсовет	179	411	408	819	—	—	—	—	—
1. Конданы (-ские), юрты .	54	137	117	254	татары	254	—	—	Тоболтуринской
2. Тахтагульские (Лячик), д.	33	83	76	159	»	159	—	—	»
3. Чебурга (-ские), д. (юрты)	92	191	215	406	»	402	русск.	4	»
II. Дубровный район . .	4227	10160	10683	20843	—	—	—	—	—
1. Бакшеевский сельсовет .	264	652	669	1321	—	—	—	—	—
1. Бакшеева (Тюлиганская), д. по зимнему пути . . .	100	261	277	538	русск.	534	грузин	2	Загваздинской
2. Кайнаульские (Кайнаул), юрты . . . . .	76	181	171	352	татары	300	русск.	52	Карагайской
3. Лешаковские (Самтыль), юрты . . . . .	11	22	30	52	»	44	»	8	»
4. Малая Бакшеева (Архи- повка), выс. . . . .	2	3	3	6	русск.	6	—	—	обр. 1926 г.
5. Тайлакские (-ки), юрты .	45	103	98	201	татары	113	русск.	88	Карагайской
6. Тюлюганская, пр. . . .	1	1	1	2	русск.	2	—	—	»
7. Тюлюганские (Каинбу- линские), юрты . . . .	29	81	89	170	татары	128	русск.	42	»
2. Бегишевский сельсовет .	369	856	928	1784	—	—	—	—	—
1. Бегишево (-ское), с. . . .	44	107	108	215	русск.	213	немцы	2	Бегишевской
2. Горбунова (Спирина), д. .	10	24	23	47	»	47	—	—	»
3. Долговская, д. . . . .	59	108	134	242	»	242	—	—	»
4. Елтышева (Метлякова), д.	19	42	47	89	»	89	—	—	»
5. Климова (Микшина), д. .	27	64	71	135	»	135	—	—	»
6. Косинцева, д. . . . .	43	105	119	224	»	224	—	—	»
7. Котина, д. . . . .	12	29	35	64	»	64	—	—	»
8. Ламбина (Гришина), д. .	33	83	84	167	»	167	—	—	»

Водный источник, при котором расположен населенный пункт	Расстояния в километрах до:													На какой дороге расположен населенный пункт (трактовой, большой, проселочной)	ПРИМЕЧАНИЕ
	Своего			Ближайшей ж.-д. станц. или прист.		Школы I ступ.	Медицинских		Ветерин. пункта	Телефона	Телеграфа	Почты			
	Сельсовета	Райисполкома	Окр.города	Название	Числ. км.		Больницы	Врачебного или фельдм. пункта							
					Станции								Пристань		
11	12	13	14	15	16	16а	17	18	19	20	21	22	23	24	25
—	—	—	—	—	—	—	—	—	—	—	—	—	—	—	—
р. Тобол	4	19	67	ст. Тюмень пр. Тахтаир	210	3	3	67	19	19	19	38	19	просел.	
колодцы	10	26	58	»	216	11	0	58	26	26	26	58	26	»	
»	10	26	58	»	216	11	1/4	58	26	26	26	58	26	»	
р. Суклемка	18	34	51	»	224	19	9	51	34	34	34	51	34	»	
р. Тобол	1/2	16	70	»	206	0	0	70	16	16	16	34	16	»	
»	0	16	70	»	206	1	1/2	70	16	16	16	34	16	»	
—	—	—	—	—	—	—	—	—	—	—	—	—	—	—	—
оз. Кондан	19	62	95	ст.Омутинская	202	42	0	95	40	62	42	95	62	просел.	
оз. Тахтагул	13	56	92	пр. Худяково	198	37	5	92	35	56	35	92	56	»	
Чербургинское	0	43	80	»	192	25	0	80	23	43	23	80	43	»	
—	—	—	—	—	—	—	—	—	—	—	—	—	—	—	—
—	—	—	—	—	—	—	—	—	—	—	—	—	—	—	—
речка	0	107	226	ст. Ишим	328	21	0	64	21	21	64	64	21	просел.	кооп.
»	0	92	192	пр. Загваздино	320	13	0	53	13	13	53	53	13	»	
оз. р. Иртыша	3	103	223	»	331	16	0	67	24	24	67	67	24	»	
»	3	89	189	»	323	13	0	57	16	16	57	57	16	»	
р. Иртыш	5	102	221	»	333	26	2	69	26	26	69	69	26	»	
»	5	88	187	»	325	17	2	59	17	17	59	59	17	»	
оз. Сухово	1	105	225	»	329	21	1	66	23	23	66	66	23	»	
»	1	90	190	»	321	13	1	51	13	13	51	51	13	»	
оз. Югабурень	2	110	226	»	325	18	2	66	18	18	66	66	18	»	
»	2	94	193	»	319	11	2	55	11	11	55	55	11	»	
р. Иртыш	6	113	233	»	326	12	6	58	12	12	58	58	12	»	
»	4	96	198	»	320	7	4	53	7	7	53	53	7	»	
»	6	113	233	»	326	12	6	58	12	12	58	58	12	»	
»	4	92	198	»	320	7	4	53	7	7	53	53	7	»	
—	—	—	—	—	—	—	—	—	—	—	—	—	—	—	—
р. Иртыш	0	32	64	ст. Тюмень	331	19	0	64	0	32	64	64	32	большой	кооп.
»	3	35	67	пр. Экстезерье	333	21	3	67	3	35	67	67	35	просел.	
Бегнишевское	5	37	59	»	325	25	5	59	5	37	59	59	37	большой	
р. Иртыш	2	34	66	»	332	19	2	66	2	34	66	66	34	»	
»	3	35	67	»	334	21	3	67	3	35	67	67	35	»	
р. Шелейка	5	25	69	»	336	10	2	69	5	25	69	69	25	просел.	
р. Башкурка	7	26	71	»	338	14	3	71	7	26	71	71	26	»	
р. Шелейка	6	22	70	»	337	9	0	70	6	22	70	70	22	»	



Названия:	По данным переписи 1926 года								К какой во- лости при- надлежал населенный пункт в 1916 году
	Число хозяйств	Население			Национальность				
		Муж. пола	Жен. пола	Обоего пола	Преобладающ.		Вторая		
					Название	Населен.	Название	Населен.	
1	2	3	4	5	6	7	8	9	10
1. Районов.									
2. Сельсоветов.									
3. Населенных пунктов (в скобках — названия: национальные, прежние, и местные)									
9. Митрофанова (Будапо- ва), д. . . . .	37	99	92	191	русск.	191	—	—	Бегинше- вской
10. Симонова, д. . . . .	26	64	65	129	»	129	—	—	»
11. Черепанова (Канашки- на), д. . . . .	12	34	32	66	»	66	—	—	»
12. Шадрина (Якуши), д. . . .	9	20	26	46	»	46	—	—	»
13. Шахматова (Игнаткая), д.	38	77	92	169	»	169	—	—	»
3. Березовский сельсовет . .	205	484	547	1031	—	—	—	—	—
1. Березовское (Димитрие- ва), с. . . . .	51	114	118	232	русск.	232	—	—	Дубров- ной
2. Истомина (Заборская, Бе- сова), д. . . . .	31	74	87	161	»	161	—	—	»
3. Подволошная (Кошкаши, Выдумка), д. . . . .	61	147	177	324	»	323	латыш.	1	»
4. Шабринский (-ры), выс. . .	51	119	141	260	»	260	—	—	»
5. Югоря (-ский), выс. . . .	11	30	24	54	»	54	—	—	»
4. Дубровский сельсовет . .	473	1044	1155	2199	—	—	—	—	—
1. Араксул (-ская), д. . . . .	40	136	165	301	русск.	301	—	—	Дубров- ной
2. Большая Луговая (Пе- тракова), д. . . . .	33	73	86	159	»	159	—	—	»
3. Долгушина, д. . . . .	66	117	151	268	»	265	евреи	3	»
4. Дубровное, с. . . . .	125	204	203	407	»	377	украин	13	»
5. Красная Гора, д. . . . .	44	115	128	243	»	243	—	—	»
6. Лукина, д. . . . .	17	40	55	95	»	95	—	—	»
7. Малая Луговая (Прони- на), д. . . . .	8	19	21	40	»	40	—	—	»
8. Плоский, выс. . . . .	10	23	25	48	»	48	—	—	»
9. Релка (Рельская), д. . . .	30	59	71	130	»	128	украин	2	»
10. Супринские (Супраул), юрты . . . . .	61	169	147	316	татары	316	—	—	Вагайской
11. Трушников, д. . . . .	39	89	103	192	русск.	192	—	—	Дубров- ной
5. Загваздинский сельсовет	319	796	837	1633	—	—	—	—	—
1. Гари (-евский), д. . . . .	27	54	75	129	русск.	129	—	—	Загваздин- ской
2. Дали (-евский), д. . . . .	46	130	140	270	»	270	—	—	»
3. Загваздино (-ское), с. . . .	150	367	345	712	»	709	татары	3	»
4. Курья, выс. . . . .	17	40	51	91	»	91	—	—	обр. 1924 г.
5. Суйская (Суя, Карачи, Токарева), д. . . . .	79	205	226	431	»	431	—	—	Загваздин- ской
6. Казанский сельсовет . .	333	722	841	1563	—	—	—	—	—
1. Бича (-инская), д. . . . .	136	341	364	705	русск.	705	—	—	Загваздин- ской
2. Казанский (Услон), пос. . .	79	121	171	292	черем.	155	русск.	78	»
3. Нагорные, юрты . . . . .	29	70	69	139	татары	109	»	30	Карагайской
4. Орловский (Таурга), пос. . .	51	113	148	261	русск.	247	черем.	7	Загваздин- ской

Водный источник, при котором расположен населенный пункт	Расстояния в километрах до:													На какой дороге расположен населенный пункт (трактовой большой, проселочной)	ПРИМЕЧАНИЕ
	Своего			Ближайшей ж.-д. станц. или прист.			Школы I ступ.	Медицинских		Ветерин. пункта	Телефона	Телеграфа	Почты		
	Сельсовета	Райисполкома	Окр.города	Название	Числ. км.			Больницы	Врачебного или фельдш. пункта						
					Станции	Пристаней									
11	12	13	14	15	16	16а	17	18	19	20	21	22	23	24	25
в. Бегашевское	3	32	64	ст. Тюмень	328	19	3	64	3	32	64	64	32	просел.	
р. Башкурка	7	22	71	пр. Экстезерье	338	9	1	71	7	22	71	71	22	»	
р. Иртыш	2	34	66	»	333	21	2	66	2	34	66	66	34	большой	
»	5	23	69	»	336	11	1/2	69	5	23	69	69	23	»	
в. Бегашевское	3	35	61	»	328	21	3	61	3	35	61	61	35	»	
—	—	—	—	—	—	—	—	—	—	—	—	—	—	—	
р. Иртыш	0	7	96	ст. Голышманово	267	13	0	96	7	7	85	85	7	просел.	кооп.
»	2	9	94	пр. Экстезерье	269	10	2	94	9	9	85	85	9	»	
»	3	11	99	»	271	16	3	99	11	11	89	89	11	»	
»	1/2	8	96	»	267	14	1/2	96	8	8	85	85	8	»	
»	7	11	103	»	271	20	7	103	11	11	89	89	11	»	
—	—	—	—	—	—	—	—	—	—	—	—	—	—	—	
оз. Аракул	1	1	109	ст. Голышманово	262	10	1	82	1	1	82	82	1	просел.	К. л-ва, агр. п. кооп. кооп.
оз. Луговое	5	5	113	пр. Экстезерье	266	14	0	85	5	5	85	85	5	тракт.	
р. Исная	1	1	107	»	260	9	1	80	1	1	80	80	1	»	
»	0	0	107	»	260	10	0	80	0	0	80	80	0	»	
р. Сычевка	4	4	112	»	264	12	4	83	4	4	83	83	4	»	
оз. Аракул	1	1	109	»	261	10	1	80	1	1	80	80	1	просел.	
р. Сычевка	5	5	113	»	266	14	0	86	5	5	86	86	5	»	кооп.
»	7	7	114	»	267	17	4	87	7	7	87	87	7	»	
оз. Сухое	3	3	107	»	260	6	3	78	3	3	78	78	3	тракт.	
р. Иртыш	4	4	111	»	265	12	4	84	4	4	84	84	4	просел.	
оз. Сухое	2	2	107	»	258	7	2	75	2	2	75	75	2	тракт.	
—	—	—	—	—	—	—	—	—	—	—	—	—	—	—	
р. Суя	11	128	236	ст. Ишим	320	12	11	64	11	11	64	64	11	просел.	кооп.
Загваздинское	3	114	222	пр. Загваздино	320	5	3	57	3	3	57	57	3	тракт.	
»	0	117	225	»	320	2	0	53	0	0	53	53	0	»	
оз. Курья	10	108	215	»	330	11	10	63	10	10	63	63	10	»	
р. Иртыш	4	122	229	»	316	6	0	49	4	4	49	49	4	просел.	
—	—	—	—	—	—	—	—	—	—	—	—	—	—	—	
р. Бича	13	126	222	ст. Ишим	307	6	0	43	6	6	43	43	6	просел.	кооп.
»	0	139	235	пр. Загваздино	320	19	0	39	19	19	39	39	19	»	
»	10	130	226	»	312	11	4	47	11	11	47	47	11	»	
р. Таурга	6	145	239	»	326	22	0	34	6	6	34	34	6	»	



Названия:	По данным переписи 1926 года								К какой во- лости при- надлежал населенный пункт в 1916 году
	Число хозяйств	Население			Национальность				
		Муж. пола	Жен. пола	Обоего пола	Преобладающ.		Вторая		
					Название	Населен.	Название	Населен.	
1	2	3	4	5	6	7	8	9	10
1. Районов.									
2. Сельсоветов.									
3. Населенных пунктов (в скобках—названия: национальные, прежние, и местные)									
5. Хмелевский (Паутово), выс. . . . .	12	25	32	57	русск.	—	57	—	Загваздинской
6. Яркова (-ский), д. . . .	25	52	57	109	»	—	109	—	»
7. Карагайский сельсовет .	385	912	912	1824	—	—	—	—	—
1. Абаульские (Убааул, Клешева,) юрты . . . .	80	180	181	361	татары	361	—	—	Карагайской
2. Аллагуловские (-льские, Кулят), юрты . . . . .	38	88	71	159	»	125	русск.	34	»
3. Ишаирские, юрты . . . .	32	64	81	145	»	145	—	—	»
4. Карагайские юрты и при- стань . . . . .	121	284	278	562	»	552	русск.	10	»
5. Мало-Карагайские (Зареч- ная, Каин-Шуба, Мак- линские, Нукша), юрты	44	117	112	229	»	229	—	—	»
6. Новосельская, д. . . . .	33	60	91	151	русск.	145	украин	6	обр. 1921 г
7. Еланские (Кумушли), юрты . . . . .	37	119	98	217	татары	217	—	—	Карагайской
8. Катангуйский сельсовет	293	641	671	1312	—	—	—	—	—
1. Быкова Замка, д. . . . .	112	219	256	475	русск.	475	—	—	Дубровной
2. Катангуйские, юрты . . .	71	152	186	338	татары	336	русск.	2	Вагайской
3. Ренчик (-чинские), юрты и пристань . . . . .	97	243	199	442	»	442	—	—	Карагайской
4. Сажина, д. . . . .	13	27	30	57	русск.	56	немцы	1	Дубровной
9. Мысаевский сельсовет . .	263	669	679	1348	—	—	—	—	—
1. Дудникова, д. . . . .	28	63	74	137	русск.	137	—	—	Дубровной
2. Дулаева (Коршунова) . .	26	75	87	162	»	162	—	—	»
3. Касьянова (Городище), д.	38	102	118	220	»	220	—	—	»
4. Криванкова, д. . . . .	46	122	108	230	»	230	—	—	»
5. Кульмаметские (Сюлез), юрты . . . . .	60	152	126	278	татары	278	—	—	Вокайской
6. Мысаева (Киришина, Соф- ронова), д. . . . .	31	68	74	142	русск.	142	—	—	Дубровной
7. Ярина, д. . . . .	23	63	70	133	»	133	—	—	»
8. Яркова (Фоченки), д. . .	11	24	22	46	»	46	—	—	»
10. Салинский сельсовет . .	180	439	439	878	—	—	—	—	—
1. Зенкова, д. . . . .	34	76	74	150	русск.	150	—	—	Дубровной
2. Курья (-рынское), д. . .	8	18	23	41	»	41	—	—	»
3. Рыбинская, д. . . . .	18	58	55	113	»	113	—	—	»
4. Салинское (Салы), с. . .	104	246	260	506	»	502	латыш.	2	»
5. Шадрина (-ский), д. . .	16	41	27	68	»	68	—	—	»

Водный источник, при котором расположен населенный пункт	Расстояния в километрах до:													На какой дороге расположен населенный пункт (трактовой, большой, проселочной)	ПРИМЕЧАНИЕ
	Своего			Ближайшей ж.-д. станц. или прист.	Число кил.	Школы I ступ.	Медицинских		Ветерин. пункта	Телефона	Телеграфа	Почты			
	Сельсовета	Райисполкома	Окр.города				Название	Больницы					Врачебного или фельдш. пункта		
11	12	13	14	15	16	16а	17	18	19	20	21	22	23	24	25
р. Бича	3	135	231	ст. Чимим	317	16	3	43	16	16	43	43	16	просел.	
»	6	132	218	пр. Загвазино	314	13	6	46	13	13	46	46	13	»	
—	—	—	—	—	—	—	—	—	—	—	—	—	—	—	
р. Иртыш	12	92	201	ст. Голышманово	330	12	0	201	22	22	80	80	22	тракт.	
»	4	77	185	»	320	4	4	185	39	39	97	97	39	просел.	
оз. Кичига	4	85	192	»	325	4	4	192	32	32	93	93	32	»	
р. Иртыш	0	81	188	»	320	0	0	188	35	35	93	93	35	тракт.	
р. Ильмухир	9	90	196	»	329	9	4	196	26	26	84	84	26	»	
оз. Кичига	13	94	202	»	331	13	1	202	21	21	80	80	21	»	
р. Иртыш	9	90	196	»	329	9	0	196	29	29	90	90	29	просел.	
—	—	—	—	—	—	—	—	—	—	—	—	—	—	—	
р. Катангуйка	4	16	121	ст. Голышманово	286	13	0	96	16	16	96	96	16	тракт.	кооп.
р. Иртыш	0	20	125	пр. Ренчик	290	10	0	100	20	20	100	100	20	»	
»	10	30	134	»	300	0	1/2	110	15	30	110	110	30	»	
»	13	33	137	»	303	4	4	139	11	33	113	113	33	»	
—	—	—	—	—	—	—	—	—	—	—	—	—	—	—	
р. Иртыш	7	21	90	ст. Голышманово	243	7	7	69	21	21	69	69	21	просел.	
р. Кершуновск.	5	16	89	пр. Экстезерье	240	5	5	67	16	16	67	67	16	»	
речка	3	20	80	»	239	12	3	65	20	20	65	65	20	»	
р. Иртыш	4	26	80	»	235	15	4	60	26	26	60	60	26	большой	
»	4	26	81	»	237	16	4	58	26	26	58	58	26	просел.	
р. Мысаевка	0	21	85	»	236	11	0	62	21	21	62	62	21	большой	
р. Иртыш	9	20	93	»	245	2	9	70	20	20	70	70	20	просел.	
р. Мысаевка	2	19	83	»	238	10	2	64	19	19	64	64	19	»	
—	—	—	—	—	—	—	—	—	—	—	—	—	—	—	
р. Иртыш	11	38	143	ст. Голышманово	289	4	11	113	12	38	113	113	38	просел.	
»	6	21	128	пр. Ренчик	271	4	6	59	12	21	59	59	21	»	
»	25	147	122	»	294	6	6	117	8	42	117	117	42	»	
р. Курья	8	40	145	»	273	6	8	62	7	25	62	62	25	»	
»	23	121	121	»	292	7	8	117	7	40	117	117	40	»	
р. Иртыш	0	49	154	»	270	7	0	62	23	23	62	62	23	»	
»	5	45	149	»	300	13	0	124	2	49	124	124	49	»	кооп.
»	28	128	128	»	283	13	5	69	32	32	69	69	32	»	
»	28	123	123	»	295	8	6	119	6	45	119	119	45	»	
»	28	123	123	»	278	8	6	64	28	28	64	64	28	»	



Названия:	По данным переписи 1926 года								К какой во- лости при- надлежал населенный пункт в 1916 году
	Число хозяйств	Население			Национальность				
		Муж. пола	Жен. пола	Обоего пола	Преобладающ.		Вторая		
					Название	Населен.	Название	Населен.	
1	2	3	4	5	6	7	8	9	10
11. Супринский сельсовет .	226	550	577	1127	—	—	—	—	—
1. Корниловка (Паклиха), д.	5	14	13	27	русск.	27	—	—	обр. 1920 г. Вагайской
2. Курмашевские, юрты . .	15	40	29	69	татары	69	—	—	
3. Малая Быкова (Огорел- кова), д. . . . .	29	71	83	154	русск.	154	—	—	Дубровной
4. Новая Шевелева (Попе- решная), д. . . . .	11	32	31	63	»	63	—	—	»
5. Осиновские, юрты . . . .	14	36	30	66	татары	66	—	—	Вагайской
6. Парамонова (-ский), д. .	13	45	36	81	русск.	81	—	—	Дубровнскй
7. Супра (-ринская, Шewe- лева), д. . . . .	95	211	248	459	»	454	персы	5	»
8. Суховские Нияю, юрты . .	10	25	28	53	татары	53	—	—	Вагайской
9. Юго-Яр, д. . . . .	16	30	44	74	русск.	74	—	—	Дубровной
10. Юлташевские (Верхне-Су- принские), юрты . . . .	18	46	35	81	татары	81	—	—	Вагайской
12. Фотиевский сельсовет .	339	812	907	1719	—	—	—	—	—
1. Баишевские (Байипаул), юрты . . . . .	42	100	107	207	татары	205	русск.	2	Вагайской
по зимнему пути . . . . .									
2. Доропина, д. . . . .	46	94	99	193	русск.	193	—	—	Бегимевской
по зимнему пути . . . . .									
3. Каренгина (Захарова), д.	17	47	45	92	»	92	—	—	»
по зимнему пути . . . . .									
4. Осиновский (-во), выс. . .	12	29	39	68	»	68	—	—	обр. 1922 г.
по зимнему пути . . . . .									
5. Поварнина (Ишжура), с.	44	91	118	209	»	209	—	—	Бегимевской
по зимнему пути . . . . .									
6. Семеновский (Заозерный), выс. . . . .	13	25	38	63	»	63	—	—	»
по зимнему пути . . . . .									
7. Созонова (Абрамова), д. .	37	90	101	191	»	191	—	—	»
по зимнему пути . . . . .									
8. Сосновская (-а, Терлеева), д.	42	107	111	218	»	210	немцы	8	»
по зимнему пути . . . . .									
9. Тимкина, д. . . . .	23	60	76	136	»	136	—	—	»
по зимнему пути . . . . .									
10. Фотиева (Мазалаева), д.	36	105	96	201	»	201	—	—	»
по зимнему пути . . . . .									
11. Чечнева (Слепцова), д. .	27	64	77	141	»	141	—	—	»
по зимнему пути . . . . .									
13. Черемуховский сельсовет	202	534	525	1059	—	—	—	—	—
1. Александровка (-ва, Греб- ень), д. . . . .	23	60	52	112	русск.	112	—	—	Черемуховской
2. Беловский (Белая), пос. .	19	54	51	105	»	105	—	—	»
3. Бугалинский (Бугала), пос. . . . .	24	71	66	137	»	137	—	—	»
4. Николаевка (-ская, Елань), д. . . . .	33	106	88	194	»	194	—	—	»

Водный источник, при котором расположен населенный пункт	Расстояния в километрах до:													На какой дороге расположен населенный пункт (трактовой, большой, проселочной)	ПРИМЕЧАНИЕ
	Своего			Ближайшей ж.-д. станц. или прист.		Школы I ступ.	Медицинских		Ветерин. пункта	Телефона	Телеграфа	Почты			
	Сельсовета	Райисполкома	Окр.города	Название	Число км.		Больницы	Врачебного или фельдш. пункта							
					Станции								Пристань		
11	12	13	14	15	16	16а	17	18	19	20	21	22	23	24	25
—	—	—	—	ст. Голышманово	—	—	—	—	—	—	—	—	—	—	кооп.
р. Супра	8	18	115	пр. Ренчик	275	28	8	95	18	18	95	95	18	просел.	
оз. Супринское	3	9	107	»	267	22	3	87	9	9	87	87	9	»	
оз. Катайгуйск	6	15	112	»	273	11	6	92	15	15	92	92	15	»	
р. Супра	11	19	117	»	278	28	11	98	19	19	98	98	19	»	
»	4	12	110	»	270	14	4	90	12	12	90	90	12	»	
»	6	15	112	»	273	25	6	93	15	15	93	93	15	»	
оз. Супринское	0	9	107	»	267	18	0	87	9	9	87	87	9	»	
р. Супра	5	14	112	»	272	22	5	91	14	14	91	91	14	»	
р. Иртыш	6	13	107	»	269	16	6	87	13	13	87	87	13	»	
»	2	9	108	»	268	18	2	88	9	9	88	88	9	»	
—	—	—	—	—	—	—	—	—	—	—	—	—	—	—	
р. Иртыш	6	19	73	ст. Голышманово	274	10	0	73	11	19	73	73	19	большой	кооп.
оз. Байкалово	3	11	81	пр. Экстезерье	253	10	3	67	17	17	67	67	17	»	
оз. Сосновское	2	11	82	»	267	5	2	81	11	11	81	81	11	»	
»	77			»	245	5		76			76	76		просел.	
р. Сухая	16	29	96	»	267	9	16	82	11	11	82	82	11	»	
»	27	85		»	245	9		77			77	77		»	
р. Инжура	3	15	77	»	293	24	3	96	29	29	96	96	29	»	
»	71			»	256	24		85	27	27	85	85	27	»	
р. Иртыш	3	10	83	»	272	7	3	77	15	15	77	77	15	большой	
»	78			»	251	7		71			71	71		»	
р. Инжура	5	18	85	»	265	9	5	83	10	10	83	83	10	»	кооп.
»	80			»	252	9		78			78	78		»	
р. Иртыш	3	10	83	»	272	13	3	85	18	18	85	85	18	просел.	
»	78			»	251	13		80			80	80		»	
р. Инжура	1	14	79	»	267	5	1	83	10	10	83	83	10	большой	
»	74			»	245	5		78			78	78		»	
р. Эростовка	0	13	80	»	267	9	0	79	14	14	79	79	14	»	
»	75			»	245	9		74			74	74		»	
р. Инжура	4	16	75	»	267	7	4	80	13	13	80	80	13	»	
»	69			»	245	7		75			75	75		»	
—	—	—	—	—	—	—	—	—	—	—	—	—	—	—	
р. Супра	9	23	130	ст. Голышманово	289	34	9	98	23	23	98	98	23	просел.	кооп.
р. Белая	16	29	136	пр. Экстезерье	286	40	16	94	29	29	94	94	29	»	
р. Бугала	2	34	141	»	299	45	2	109	34	34	109	109	34	»	
р. Супра	5	27	133	»	291	37	5	101	27	27	101	101	27	»	



Названия:	По данным переписи 1926 г.								К какой во- лости при- надлежал населенный пункт в 1916 году
	Число хозяйств	Население			Национальность				
		Муж. пола	Жен. пола	Обоего пола	Преобладающ.		Вторая		
					Название	Населен.	Название	Населен.	
1	2	3	4	5	6	7	8	9	10
1. Районов.									
2. Сельсоветов.									
3. Населенных пунктов (в скобках — названия: национальные, прежние, и местные)									
5. Огорелков, пос. . . . .	4	10	7	17	русск.	17	—	—	обр. 1925 г.
6. Старо-Супринский (Старая Супра), пос. . . . .	31	84	82	166	»	166	—	—	Черемуховской
7. Тандин (-ский), пос. . . .	23	46	58	104	»	104	—	—	»
8. Черемуховское (-ий), с. . .	45	103	121	224	»	224	—	—	»
14. Юртосалинский сельсовет	199	565	516	1081	—	—	—	—	—
1. Аксурка (-ское, Сауллар, Бульги, Одинцева), д. по зимнему пути . . . .	62	188	194	382	русск.	382	—	—	Дубровной
2. Башкудринские, юрты . .	30	85	85	170	татары	170	—	—	Карагайской
3. Казанские (Чайбман, Ка- занлы), юрты . . . . .	37	97	79	176	»	176	—	—	»
4. Сайтовские, юрты . . . .	16	41	34	75	»	75	—	—	»
5. Салинские, юрты . . . .	47	128	107	235	»	226	русск.	9	»
6. Таргачинские, юрты . . .	7	26	17	43	»	43	—	—	»
15. Экетезерский сельсовет .	177	484	480	964	—	—	—	—	—
1. Бараба (-инская), д. . . .	16	52	40	92	русск.	92	—	—	Дубровной
2. Береговая (Анофриева), д.	23	69	74	143	»	143	—	—	»
3. Минесвы (-а, Сепькина, Поспелова), д. . . . .	27	81	84	165	»	165	—	—	»
4. Шапошникова (Харина), д.	56	156	147	303	»	303	—	—	»
5. Экетезерь (-ская), д. и пристань . . . . .	55	126	135	261	»	261	—	—	»
III. Тобольский район . .	8959	19145	20505	39650	—	—	—	—	—
1. Абалакский сельсовет . .	328	715	736	1451	—	—	—	—	—
1. Абалак (-ское), с и при- стань . . . . .	84	169	176	345	русск.	345	—	—	Абалакской
2. Вахрушева (Сычевка), д.	35	96	93	189	»	189	—	—	»
3. Подбугорные (-Абалак- ские), юрты . . . . .	27	60	58	118	татары	118	—	—	»
4. Преображенское, с. . . .	108	206	231	437	русск.	437	—	—	»
5. Черная, д. . . . .	37	87	85	172	»	172	—	—	»
6. Яркова, д. . . . .	37	97	93	190	»	190	—	—	»
2. Аремзянский сельсовет .	286	606	617	1223	—	—	—	—	—
1. Аремзянские, юрты . . . .	94	178	164	342	татары	342	—	—	Карбинской
2. Большие Аремзяны, д. . .	94	207	214	421	русск.	420	татары	1	Брониковской
3. Кочейка, выс. . . . .	7	20	20	40	»	40	—	—	»

Водный источник, при котором расположен населенный пункт	Расстояния в километрах до:													На какой дороге расположен населенный пункт (трактовой, большой, проселочной)	ПРИМЕЧАНИЕ
	Своего			Ближайшей ж.-д. станц. или прист.			Школы I ступ.	Медицинских		Ветеринар. пункта	Телефона	Телеграфа	Почты		
	Сельсовета	Райисполкома	Окр. города	Название	Число ккм.										
					Станции	Пристань		Больницы	Врачебного или фельдш. пункта						
11	12	13	14	15	16	16а	17	18	19	20	21	22	23	24	25
р. Лиственка	7	25	131	ст. Голышманово пр. Экстезерье	289	35	7	99	25	25	99	99	25	просел.	Кооп.
р. Супра	5	37	144	»	302	48	5	112	37	37	112	112	37	»	
р. Тандин	7	39	146	»	304	50	7	114	39	39	114	114	39	»	
р. Черемушка	0	32	139	»	297	43	0	107	32	32	107	107	32	»	
—	—	—	—	—	—	—	—	—	—	—	—	—	—	—	
р. Иртыш	11	60	165	ст. Голышманово пр. Карагай	311	21	0	133	11	60	133	133	60	большой	
оз. Салинское	3	40	139	с. Голышм. и Ренз.	294	21	3	79	3	40	79	79	40	просел.	
		47	152		298	14		120		47	120	47			
»	3	52	157	»	300	19	3	125	3	52	125	125	52	»	
р. Иртыш	5	31	131	»	284	19	5	71	5	31	71	71	31	тракт.	
		25	123		278	11		62		25	62	25			
»	0	49	154	»	300	16	0	122	0	49	122	122	49	»	
»	9	29	128	ст. Голышманово пр. Карагай	283	16	2	68	9	29	68	68	29	»	
		58	163		310	23		132		58	132	58			
—	—	38	137	—	292	23	—	77	—	38	77	77	38	—	
—	—	—	—	—	—	—	—	—	—	—	—	—	—	—	
р. Экстезерка	2	9	97	ст. Голышманово пр. Экстезерье	269	2	2	72	9	9	72	72	9	просел.	
р. Иртыш	1	11	96	»	267	1	1	71	11	11	71	71	11	»	
р. Шестаковка	1	11	94	»	267	1	1	70	11	11	70	70	11	тракт.	
р. Иртыш	5	5	100	»	273	5	5	75	5	5	75	75	5	просел.	
»	0	10	95	»	267	0	0	70	12	12	70	70	12	»	
—	—	—	—	—	—	—	—	—	—	—	—	—	—	—	
—	—	—	—	—	—	—	—	—	—	—	—	—	—	—	
р. Иртыш	0	31	31	ст. Тюмень пр. Абалак	293	0	0	31	0	0	9	31	31	тракт.	
р. Сычевка	3	33	33	»	295	3	3	33	3	3	10	33	33	просел.	
р. Иртыш	3	34	34	»	296	3	3	34	3	3	9	34	34	тракт.	
»	4	27	27	»	289	4	4	27	4	4	11	27	27	»	
»	3	28	28	»	288	3	1	28	3	3	10	28	28	»	
р. Сычевка	3	34	34	»	296	3	3	34	3	3	12	34	34	просел.	
—	—	—	—	—	—	—	—	—	—	—	—	—	—	—	
р. Иртыш	1	54	54	ст. Тюмень пр. Бронникова	327	17	0	54	17	17	54	54	17	тракт.	
»	0	53	53	»	326	16	0	53	16	16	53	53	16	»	
»	4	49	49	»	322	12	4	49	12	12	49	49	12	просел.	



Названия:	По данным переписи 1926 г.								К какой во- лости при- надлежал населенный пункт в 1916 году
	Число хозяйств	Население			Национальность				
		Муж. пола	Жен. пола	Обоего пола	Преобладающ.		Вторая		
					Название	Населен.	Название	Населен.	
1	2	3	4	5	6	7	8	9	10
1. Районов.									
2. Сельсоветов.									
3. Населенных пунктов (в скобках — названия: национальные, прежние, и местные)									
4. Малые Аремзяны (Миши- на), д. . . . .	10	28	29	57	русск.	57	—	—	Брониковской
5. Поводорожная (-ный, Ир- митка), д. . . . .	17	40	32	72	»	72	—	—	»
6. Папушкова, д. . . . .	64	133	158	291	»	290	татары	1	»
3. Бакшеевский сельсовет .	497	1107	1242	2349	—	—	—	—	—
1. Бакшеева, д. . . . .	63	155	177	332	русск.	332	—	—	Куларовской
2. Барабанщикова (-нова), д.	18	44	44	88	»	88	—	—	»
3. Берендеева, д. . . . .	22	56	58	114	»	114	—	—	»
4. Венчева (Вепичева), д. . .	8	18	24	42	»	42	—	—	»
5. Кызылбаевские, юрты . . .	97	199	240	439	татары	435	русск.	4	Вагайской
6. Санникова (Кундуска), д.	44	100	127	227	русск.	227	»	—	Куларовской
7. Симонова (Панфилова), д.	64	123	146	269	»	268	литовц	1	»
8. Скипина, д. . . . .	19	27	31	58	»	53	цыгане	5	»
9. Старицкие (Улляртыш), юрты . . . . .	61	135	143	278	татары	278	—	—	Вагайской
10. Томилова, д. . . . .	31	69	86	155	русск.	155	—	—	Куларовской
11. Устаматские, юрты . . . .	70	181	166	347	татары	347	—	—	Вагайской
4. Бизинский сельсовет . . .	573	1313	1415	2728	—	—	—	—	—
1. Анцина, д. . . . .	16	43	39	82	русск.	82	—	—	Карачинской
2. Белевиева, д. . . . .	4	6	12	18	»	18	—	—	»
3. Бизина, д. . . . .	39	76	94	170	»	170	—	—	»
4. Будалинские (Кулай-Аул), юрты . . . . .	23	58	58	116	татары	116	—	—	Бухарской
5. Ворогушина, д. . . . .	47	123	137	260	русск.	260	—	—	Карачинской
6. Иртышатские (Юршак), юрты . . . . .	85	199	188	387	татары	387	—	—	Бухарской
7. Иселевские (Бергельские, Паргаль), юрты . . . . .	59	136	135	271	»	271	—	—	»
8. Лесопильный завод . . . .	17	30	45	75	»	69	русск.	6	»
9. Мамеева, д. . . . .	10	27	28	55	русск.	55	—	—	Карачинской
10. Медянка, д. . . . .	38	80	87	167	»	166	татары	1	»
11. Медянские юрты (Сатыл- хап) . . . . .	134	307	347	654	татары	654	—	—	Бухарской
12. Сабанакские (Носов- ские, Мурза, Иртышак, Марза-Юршак), юрты . . . .	62	146	165	311	»	311	—	—	Вагайской
13. Сумкина, д. . . . .	25	54	56	110	русск.	110	—	—	»
14. Щукина, д. . . . .	14	28	24	52	»	52	—	—	Карачинской
5. Ближниковский сельсовет	166	295	365	660	—	—	—	—	—
1. Большая Ближникова (Ближникова), д. . . . .	41	81	103	184	русск.	183	поляки	1	Карачинской
2. Малая Ближникова (Бли- жникова), д. . . . .	31	49	62	111	»	111	—	—	»
3. Миримовские (Кулар), юрты . . . . .	50	76	97	173	татары	173	—	—	Бухарской
4. Папышина, д. . . . .	44	89	103	192	русск.	192	—	—	Исходной Карачинской



Водный источник, при котором расположен населенный пункт	Расстояния в километрах до:													На какой дороге расположен населенный пункт (трактовой, большой, проселочной)	ПРИМЕЧАНИЕ
	Своего			Ближайшей ж.-д. станц. или прист.		Школы I ступ.	Медицинских		Ветерин. пункта	Телефона	Телеграфа	Почты			
	Сельсовета	Райисполкома	Окр.города	Название	Число км.		Больницы	Врачебного или фельдш. пункта							
					Станции								Пристани		
11	12	13	14	15	16	16а	17	18	19	20	21	22	23	24	25
р. Иртыш	1	53	53	ст. Тюмень пр.Бронникова	326	16	1	53	16	16	53	53	16	просел.	кооп.
»	3	57	57	»	330	19	3	57	19	19	57	57	19	тракт.	
»	5	48	48	»	321	11	5	48	11	11	48	48	11	просел.	
—	—	—	—	—	—	—	—	—	—	—	—	—	—	—	
оз. Безмянное речка	0	37	37	ст. Тюмень пр. Абалак	300	9	0	37	9	37	0	37	20	тракт.	
р. Кундуска	6	43	43	»	306	14	3	43	14	14	6	43	18	просел.	
»	2	39	39	»	302	11	1 1/2	39	11	11	2	39	20	»	
»	5	43	43	»	305	13	2	43	13	13	5	43	21	»	
р. Иртыш	3	34	34	»	297	5	0	34	5	5	3	34	23	тракт.	
р. Кундуска	3	41	41	»	303	12	0	41	12	12	3	41	19	просел.	
речка	8	52	52	»	308	17	1	52	12	17	8	52	12	тракт.	
р. Кундуска	3	41	41	»	303	12	0	41	12	12	3	41	17	»	
р. Иртыш	4	42	42	»	304	16	0	42	13	16	4	42	13	»	кооп.
р. Айбяк	6	44	44	»	305	15	3	44	14	15	6	44	14	»	
р. Иртыш	10	48	48	»	310	21	5	48	13	21	10	48	13	просел.	
—	—	—	—	—	—	—	—	—	—	—	—	—	—	—	
колодцы	2	6	6	ст. Тюмень пр.Тобольск	271	6	2	6	6	6	6	6	6	просел.	
р. Тобол	4	9	9	»	265	9	4	9	1	9	1	9	9	»	
р. Алекчинка	0	7	7	»	265	7	0	7	7	7	7	7	7	»	
р. Иртыш	3	5	5	»	271	5	3	5	5	5	5	5	5	тракт.	
»	3	11	11	»	271	11	0	11	11	11	11	11	11	просел.	
»	7	15	15	»	263	15	0	15	15	15	15	15	15	»	
»	6	4	4	»	279	4	0	4	4	4	4	4	4	»	
р. Тобол	4	7	7	»	265	7	4	7	0	7	0	7	7	просел.	
р. Плоская	6	15	15	»	257	15	6	15	3	15	3	15	15	»	
р. Медянка	2	7	7	»	265	7	2	7	7	7	7	7	7	тракт.	
р. Тобол	2	5	5	»	267	5	0	5	5	5	5	5	5	просел.	
р. Иртыш	4	14	14	»	277	14	1	14	14	14	14	14	14	»	кооп.
»	5	12	12	»	284	12	3	12	12	12	12	12	12	»	
р. Плоская	7	16	16	»	257	16	7	16	16	16	7	16	16	тракт.	
—	—	—	—	—	—	—	—	—	—	—	—	—	—	—	
р. Тобол	0	36	36	ст. Тюмень пр.Тобольск	236	36	0	36	11	11	0	36	11	просел.	
»	1 1/2	36	36	»	236	36	1 1/2	36	11	11	1 1/2	36	11	»	
»	5	36	36	»	272	36	5	36	10	10	11	36	10	»	
»	3	36	36	»	236	36	3	36	11	11	11	36	11	тракт.	
—	—	—	—	—	—	—	—	—	—	—	—	—	—	—	
—	—	—	—	—	—	—	—	—	—	—	—	—	—	—	



Названия:	По данным переписи 1926 года								К какой во- лости при- надлежал населенный пункт в 1916 году
	Число хозяйств	Население			Национальность				
		Муж. пола	Жен. пола	Обоего пола	Преобладающ.		Вторая		
					Название	Населен.	Название	Населен.	
1	2	3	4	5	6	7	8	9	10
6. Бронниковский сельсовет	436	920	960	1880	—	—	—	—	—
1. Бабандина (Малыши), д.	25	51	49	100	русск.	100	—	—	Бронниковск
2. Большая Зоркальцева (Зоркальцева), д. . . . .	73	134	172	306	»	306	—	—	»
3. Большая Шестакова, д. .	33	61	61	122	»	122	—	—	»
4. Бронниковское (Брон- ское), с. и пристань .	38	72	79	151	»	151	—	—	»
5. Верхняя Балужева (Гор- ка), д. . . . .	24	45	50	95	»	95	—	—	»
6. Забудунга (Будунга), д.	10	20	19	39	»	39	—	—	»
7. Заимка Тренина, д. . . .	13	33	38	71	»	71	—	—	»
8. Коробицын, выс. . . . .	2	3	7	10	»	10	—	—	»
9. Креж, выс. . . . .	2	5	4	9	»	9	—	—	»
10. Малая Шестакова (Ше- стаки), д. . . . .	45	102	100	202	»	202	—	—	»
11. Мысовая Селькова (Пиу- нова), д. . . . .	20	42	48	90	»	90	—	—	»
12. Нижняя Балужева, д. . .	53	110	105	215	»	215	—	—	»
13. Струх, выс. . . . .	34	с	в	е	д	е	н	и	й
14. Верхне-Тычинская, д. . .	18	99	83	182	русск.	182	—	—	»
15. Нижне-Тычинская, д. . .	18	29	44	73	»	73	—	—	»
16. Угловая Селькова (У- Пиунова), д. . . . .	36	86	83	169	»	169	—	—	»
17. Шальчинские (Шальцы), юрты . . . . .	10	28	18	46	татары	46	—	—	Бухарской
7. Вармахлинский сельсовет	273	580	506	1086	—	—	—	—	—
1. Большие Носкинбашские, юрты . . . . .	21	45	31	76	татары	76	—	—	Сентовской
2. Большие Тапкинские, юрты . . . . .	2	8	8	16	»	16	—	—	»
3. Вармахлинские, юрты . .	36	73	56	129	»	129	—	—	»
4. Вачирские (Ачирские), юрты . . . . .	50	111	78	189	»	189	—	—	»
5. Иземетские, юрты . . . .	30	70	75	145	»	145	—	—	»
6. Лайматамакские (Валь- кины), юрты . . . . .	29	57	57	114	»	114	—	—	»
7. Малые-Носкибашские, юрты . . . . .	8	21	18	39	»	39	—	—	»
8. Мало-Тапкинские, юрты	9	19	17	36	»	36	—	—	»
9. Махлинские, юрты . . . .	11	25	24	49	»	49	—	—	»
10. Носкинские, юрты . . . .	10	16	15	31	»	31	—	—	»
11. Тапкинбашские, юрты . .	23	53	49	102	»	102	—	—	»
12. Янгутумские (Янгутин- ские), юрты . . . . .	29	56	49	105	»	105	—	—	»
13. Яшменевские, юрты . . .	15	26	29	55	»	55	—	—	»

Водный источник, при котором расположен населенный пункт	Расстояния в километрах до:													На какой дороге расположен населенный пункт (трактовой, большой, проселочной)	ПРИМЕЧАНИЕ
	Своего			Ближайшей ж.-д. станц. или прист.			Школы I ступ.	Медицинских		Ветерин. пункта	Телефона	Телеграфа	П о ч т ы		
	Сельсовета	Райисполкома	Окр. города	Название	Число ккм.										
					Станции	Пристань									
11	12	13	14	15	16	16а	17	18	19	20	21	22	23	24	25
—	—	—	—	ст. Тюмень пр.Бронникова	320	4	4	47	4	4	47	47	4	просел.	
р. Аремзянка	4	47	47	»	311	6	2	38	6	6	38	38	6	тракт.	
р. Иртыш	6	38	38	»	318	3	3	46	3	3	46	46	3	просел.	
р. Бахталка	3	46	46	»	315	0	0	43	0	0	43	43	0	»	
р. Иртыш	0	43	43	»	316	3	3	44	3	3	44	44	3	»	
р. Аремзянка	3	44	44	»	318	2	2	45	2	2	45	45	2	»	
р. Иртыш	2	45	45	»	324	9	9	51	9	9	51	51	9	»	
оз. Пановское	9	51	51	»	324	9	9	51	9	9	51	51	9	»	
колодцы	9	51	51	»	326	11	11	53	11	11	53	53	11	»	
»	11	53	53	»	323	4	4	50	4	4	50	50	4	»	
р. Аремзянка	4	50	50	»	321	5	5	48	5	5	48	48	5	»	
оз. Пановское	5	48	48	»	320	4	4	47	4	4	47	47	4	»	
р. Иртыш	4	47	47	»	321	5	5	48	5	5	48	48	5	»	
р. Аремзянка	5	48	48	»	320	4	4	47	4	4	47	47	4	»	
р. Иртыш	4	47	47	»	321	5	5	48	5	5	48	48	5	тракт.	
»	5	48	48	»	322	6	6	49	6	6	49	49	6	»	
оз. Пановское	6	49	49	»	315	1	9	43	1	1	43	43	1	просел.	
р. Иртыш	1	43	43	»	315	1	9	43	1	1	43	43	1	»	
—	—	—	—	—	—	—	—	—	—	—	—	—	—	—	
оз. Авымүль	107	182	182	ст. Тавда пр. Тобольск	64	182	107	182	182	182	182	182	182	просел.	
р. Носка	21	89	89	»	150	89	21	89	89	89	89	89	89	»	
р. Лайма	0	67	171	»	171	67	0	67	67	67	67	67	67	»	кооп.
р. Ачирка	80	107	107	»	245	107	0	107	107	107	107	107	107	»	
р. Алымка	66	75	75	»	240	75	25	75	75	75	75	75	75	»	
р. Носка	25	69	69	»	189	69	25	69	69	69	69	69	69	»	
»	96	171	171	»	171	75	96	171	171	171	171	171	171	»	
»	16	83	83	»	155	83	16	83	83	83	83	83	83	»	
»	37	105	105	»	166	105	37	105	105	105	105	105	105	»	
»	85	73	73	»	243	73	46	73	73	73	73	73	73	»	
Тапкинбашевск.	21	89	89	»	139	89	21	89	89	89	89	89	89	»	
р. Носка	53	121	121	»	118	121	53	121	121	121	121	121	121	»	
р. Плашка	53	128	128	»	229	128	53	128	128	128	128	128	128	»	



Названия:	По данным переписи 1926 года								К какой во- лости при- надлежал населенный пункт в 1916 году
	Число хозяйств	Население			Национальность				
		Муж. пола	Жен. пола	Обоего пола	Преобладающ.		Вторая		
					Название	Населен.	Название	Населен.	
1	2	3	4	5	6	7	8	9	10
<b>8. Верхнеаремзянский сель- совет . . . . .</b>	<b>197</b>	<b>501</b>	<b>560</b>	<b>1061</b>	—	—	—	—	—
1. Белая (Брысина, Заоль- ховка), д. . . . .	98	240	260	500	русск.	500	—	—	Абалакской
2. <i>Верхне-Аремзянское</i> , с. . .	77	197	231	428	»	419	гаганд.	9	»
3. Рябовка (-ский), д. . . .	15	42	49	91	»	91	—	—	»
4. Селиверстовский (Зенко- ва), выс. . . . .	7	22	20	42	»	42	—	—	»
<b>9. Верхнефилатовский сель- совет . . . . .</b>	<b>461</b>	<b>1131</b>	<b>1198</b>	<b>2329</b>	—	—	—	—	—
1. Башкова, д. . . . .	36	76	89	165	русск.	165	—	—	Бронниковск.
2. Булдакова, д. . . . .	4	14	12	26	»	26	—	—	»
3. Веснина (Сузгун), д. . . .	35	74	74	148	»	148	—	—	»
4. Верхняя-Слинкина (Зы- рянова, Сузгун), д. . . .	43	105	121	226	»	226	—	—	»
5. <i>Верхняя Филатова</i> , д. . . .	35	86	82	168	»	168	—	—	»
6. Волгина (Сузгун), д. . . .	14	28	37	65	»	65	—	—	»
7. Ворогушина (Большая Алемасова), д. . . . .	7	25	21	46	»	46	—	—	»
8. Денисова, д. . . . .	17	48	59	107	»	107	—	—	»
9. Ершовка, заимка . . . . .	2	2	2	4	»	4	—	—	»
10. Жимородская (Малая Але- масова), д. . . . .	13	39	36	75	»	75	—	—	»
11. Защитина, д. . . . .	23	48	47	95	»	95	—	—	»
12. Калинина (Соколовка), хут.	9	22	20	42	»	37	немцы	5	»
13. Козлова (Сузгун), д. . . .	21	61	52	113	»	113	—	—	»
14. Кончина, заимка . . . . .	1	—	1	1	»	1	—	—	»
15. Кордон . . . . .	1	4	3	7	»	7	—	—	»
16. Кривцовых, заимка . . . .	3	9	7	16	»	16	—	—	»
17. Кучина, заимка . . . . .	2	2	5	7	»	7	—	—	»
18. Липовские, юрты . . . . .	25	69	83	152	татары	152	—	—	Тобол-Туринск
19. Ломаева, д. . . . .	32	81	96	177	русск.	177	—	—	Бронниковск.
20. Маркова (Сузгун), д. . . .	10	25	35	60	»	60	—	—	»
21. Михайловский Скит, заимка . . . . .	2	2	5	7	»	7	—	—	»
22. Сузгунский Каштак (По- варня), д. . . . .	8	22	24	46	»	46	—	—	»
23. Савина (Сузгун), д. . . . .	13	32	33	65	»	65	—	—	»
24. Самохвалова, д. . . . .	22	39	54	93	»	93	—	—	»
25. Сергина (Нехлебаева), д.	22	58	61	119	»	119	—	—	»
26. Соколовка, д. . . . .	19	68	43	111	»	111	—	—	»
27. Сузгунские, юрты . . . . .	15	30	22	52	татары	48	русск.	4	Бухарской
28. Редькина (Сузгун), д. . . .	25	59	69	128	русск.	128	—	—	Бронниковск
29. Уженцева, заимка . . . . .	1	2	4	6	»	6	—	—	»
30. Шатгиникова, заимка . . .	1	1	1	2	»	2	—	—	»
<b>10. Ермаковский сельсовет .</b>	<b>198</b>	<b>448</b>	<b>498</b>	<b>946</b>	—	—	—	—	—
1. <i>Ермакова</i> , д. . . . .	26	64	75	139	русск.	139	—	—	Карачинской
2. Коновалова, д. . . . .	32	87	88	175	»	175	—	—	»

Водный источник, при котором расположен населенный пункт	Расстояния в километрах до:													На какой дороге расположен населенный пункт (трактовой, большой, проселочной)	ПРИМЕЧАНИЕ
	Своего			Ближайшей ж.-д. станц. или прист.		Школы I ступ.	Медицинских		Ветерин. пункта	Телефона	Телеграфа	Почты			
	Сельсовета	Райисполкома	Окр.города	Название	Числ. кил.		Больницы	Врачебного или фельдш. пункта							
					Станции								Пристаней		
11	12	13	14	15	16	16а	17	18	19	20	21	22	23	24	25
—	—	—	—	—	—	—	—	—	—	—	—	—	—	—	—
р. Аремзянка	3	30	30	ст. Тюмень	330	30	0	30	37	37	30	30	30	просел.	
»	0	27	27	пр. Тобольск	297	27	0	27	27	27	27	27	27	»	
р. Бобровка	6	27	27	»	296	27	2	27	20	20	27	27	27	»	
р. Аремзяны	7	34	34	»	297	34	4	34	28	28	34	34	34	»	
—	—	—	—	—	—	—	—	—	—	—	—	—	—	—	—
р. Иртыш	4	15	15	ст. Тюмень	288	15	4	15	15	15	15	15	15	просел.	
р. Ламаевка	4	11	11	пр. Тобольск	283	11	4	11	11	11	11	11	11	»	
р. Иртыш	6	17	17	»	290	17	6	17	17	17	17	17	17	»	
р. Ерек	2	13	13	»	286	13	2	13	13	13	13	13	13	»	
р. Сузгунка	0	11	11	»	283	11	0	11	11	11	11	11	11	»	
р. Иртыш	1	12	12	»	284	12	1	12	12	12	12	12	12	»	
р. Сузгунка	3	13	13	»	286	13	3	13	13	13	13	13	13	»	
р. Коноваловка	12	12	12	»	284	12	12	12	12	12	12	12	12	»	
пруд	11	7	7	»	280	7	11	7	7	7	7	7	7	»	
р. Сузгунка	2	11	11	»	283	11	2	11	11	11	11	11	11	»	
р. Иртыш	3	7	7	»	280	7	3	7	7	7	7	7	7	»	
р. Коноваловка	11	11	11	»	283	11	11	11	11	11	11	11	11	большой	
р. Сузгунка	1 1/2	11	11	»	283	11	1 1/2	11	11	11	11	11	11	»	
»	1	12	12	»	284	12	1	12	12	12	12	12	12	»	
пруд	7	5	5	»	278	5	5	5	5	5	5	5	5	просел.	
р. Коноваловка	12	12	12	»	284	12	12	12	12	12	12	12	12	»	
речка	6	11	11	»	283	11	6	11	11	11	11	11	11	»	
р. Иртыш	4	15	15	»	288	15	4	15	15	15	15	15	15	»	
»	6	17	17	»	290	17	6	17	17	17	17	17	17	»	
»	1 1/2	11	11	»	283	11	1 1/2	11	11	11	11	11	11	»	
р. Коноваловка	13	13	13	»	286	13	13	13	13	13	13	13	13	»	
р. Сузгунка	1	10	10	»	282	10	1	10	10	10	10	10	10	тракт.	
р. Иртыш	2	13	13	»	286	13	13	13	13	13	13	13	13	просел.	
оз. Светлое	6	17	17	»	290	17	6	17	17	17	17	17	17	»	
р. Вандушка	3	14	14	»	287	14	3	14	14	14	14	14	14	»	
р. Коноваловка	11	11	11	»	283	11	11	11	11	11	11	11	11	»	
р. Иртыш	1 1/2	11	11	»	283	11	1 1/2	11	11	11	11	11	11	»	
»	3	14	14	»	287	14	3	14	14	14	14	14	14	»	
р. Коноваловка	11	11	11	»	283	11	11	11	11	11	11	11	11	»	
пруд	9	6	6	»	279	6	6	6	6	6	6	6	6	»	
—	—	—	—	—	—	—	—	—	—	—	—	—	—	—	—
р. Суклемка	0	16	16	ст. Тюмень	266	16	1 1/2	16	16	16	16	16	16	просел.	
»	5	21	21	пр. Тобольск	263	21	4	21	21	21	21	21	21	»	



Названия:	По данным переписи 1926 года								К какой во- лости при- надлежал населенный пункт в 1916 году
	Число хозяйств	Население			Национальность				
		Муж. пола	Жен. пола	Обоего пола	Преобладающ.		Вторая		
					Название	Населен.	Название	Населен.	
1	2	3	4	5	6	7	8	9	10
3. Моисеева (Степанова), д.	37	100	96	196	русс.	196	—	—	Карачинской
4. Пушкина, д. . . . .	13	34	34	68	»	68	—	—	»
5. Суклемские, юрты . . . .	83	142	190	332	казаки	161	бухар.	110	Бухарской
6. Черная, д. . . . .	7	21	15	36	»	36	—	—	Карачинской
11. Загваздинский сельсовет	271	608	644	1252	—	—	—	—	—
1. Белкина, д. . . . .	35	72	92	164	русс.	164	—	—	Белишевской
2. Вахрушева, д. . . . .	12	31	43	74	»	74	—	—	»
3. Епанчинские (Кучайлан), юрты . . . . .	108	273	230	503	татары	503	—	—	Вагайской
4. Загваздина, д. . . . .	64	148	160	308	русс.	308	—	—	Белишевской
5. Лосева, д. . . . .	34	50	72	122	»	122	—	—	»
6. Поступинская, д. . . . .	8	8	19	27	»	27	—	—	»
7. Ясырева, д. . . . .	10	26	28	54	»	54	—	—	»
12. Ивановский сельсовет	283	644	802	1446	—	—	—	—	—
1. Алемасова, д. . . . .	21	48	51	99	русс.	99	—	—	Абалакской
2. Анисимова, д. . . . .	48	110	115	225	»	225	—	—	Бронниковск.
3. Ивановское, с. . . . .	31	68	187	255	»	202	молдав.	53	Абалакской
4. Ивановский, выс. . . . .	9	26	19	45	»	45	—	—	»
5. Кашина (Дубровка), заимка . . . . .	2	2	2	4	»	2	пемцы	2	»
6. Ключова, д. . . . .	11	31	33	64	»	64	—	—	»
7. Котина, д. . . . .	6	14	15	29	»	29	—	—	»
8. Кажбергелские (Подбу- горно-Ивановские), юрты	22	52	46	98	татары	98	—	—	Вагайской
9. Серебрянка, д. . . . .	61	130	155	285	русс.	285	—	—	Абалакской
10. Соляная, д. . . . .	48	102	114	216	»	216	—	—	»
11. Токарева, д. . . . .	16	42	47	89	»	89	—	—	»
12. Утемова, д. . . . .	8	19	18	37	»	37	—	—	»
13. Карачинский сельсовет.	245	511	581	1092	—	—	—	—	—
1. Долбилова (Кулига), д. .	40	86	93	179	русс.	179	—	—	Карачинской
2. Карачино, с. . . . .	68	115	126	241	»	241	—	—	»
3. Кремлева, д. . . . .	28	50	51	101	»	101	—	—	»
4. Куимова, д. . . . .	23	41	65	106	»	106	—	—	»
5. Ново-Бизина, д. . . . .	6	19	15	34	»	34	—	—	»
6. Рычкова, д. . . . .	22	53	67	120	»	120	—	—	»
7. Таратухина, д. . . . .	13	38	35	73	»	73	—	—	»
8. Шишкино (-ское), с. . .	31	68	69	137	»	137	—	—	»
9. Шульгина, д. . . . .	19	41	60	101	»	101	—	—	»
14. Каштакский сельсовет	213	457	479	936	—	—	—	—	—
1. Екимова, д. . . . .	37	84	75	159	русс.	159	—	—	Абалакской
2. Каштак (-ское), с. . . .	161	347	373	720	»	720	—	—	»
3. Уфимцева (Петушата), д.	15	26	31	57	»	57	—	—	»

Водный источник, при котором расположен населенный пункт	Расстояния в километрах до:													На какой дороге расположен населенный пункт (трактовой, большой, проселочной)	ПРИМЕЧАНИЕ
	Своего			Ближайшей ж.-д. станц. или прист.			Школы I ступ.	Медицинских		Ветерин. пункта	Телефона	Телеграфа	П о ч т ы		
	Сельсовета	Райисполкома	Окр.города	Название	Число кил.			Больницы	Врачебного или фельдш. пункта						
					Станции	При. стани									
11	12	13	14	15	16	16а	17	18	19	20	21	22	23	24	25
р. Суклемка	1/2	17	17	ст. Тюмень											
»	1/2	16	16	пр. Тобольск	266	17	0	17	16	16	17	17	17	просел.	
»	4	13	13	»	266	16	1	16	16	16	16	16	16	»	
»	1/2	17	17	»	270	13	43	13	13	13	13	13	13	»	
»	1/2	17	17	»	266	17	1/2	17	17	17	17	17	17	»	
—	—	—	—	—	—	—	—	—	—	—	—	—	—	—	
р. Иртыш	1/2	31	31	ст. Тюмень											
р. Каракундуска	2	34	34	пр. Абалак	304	7	1/2	31	7	7	9	31	31	просел.	
»	2	34	34	»	307	10	2	34	10	10	7	34	34	»	
р. Иртыш	4	36	36	»	309	12	4	36	12	12	9	36	36	»	
»	0	32	32	»	305	7	0	32	7	7	9	32	32	»	
р. Каракундуска	2	34	34	»	307	9	2	34	9	9	10	34	34	»	
»	1/2	32	32	»	305	7	1/2	32	7	7	9	32	32	»	
»	1/2	32	32	»	305	7	1/2	32	7	7	9	32	32	»	
—	—	—	—	—	—	—	—	—	—	—	—	—	—	—	
р. Иртыш	9	17	17	ст. Тюмень											
пруд	11	4	4	пр. Тобольск	289	17	1	17	17	17	17	17	17	тракт.	
р. Аталык	0	9	9	»	276	4	3	4	4	4	4	4	4	»	
речка	1	10	10	»	280	9	0	9	9	9	9	9	9	»	
»	1	10	10	»	281	10	1	10	10	10	10	10	10	просел.	
р. Иртыш	6	14	14	»	287	14	3	14	11	11	14	14	14	»	
»	5	13	13	»	286	13	2	13	13	13	13	13	13	»	
»	10	17	17	»	291	17	2	17	9	9	17	17	17	»	
»	2	10	10	»	282	10	10	10	10	10	10	10	10	»	
р. Аталык	2	7	7	»	273	7	2	7	7	7	7	7	7	»	
р. Иртыш	7	15	15	»	288	15	0	15	15	15	15	15	15	»	
»	4	12	12	»	284	19	4	12	12	12	12	12	12	»	
»	4	12	12	»	283	12	4	12	12	12	12	12	12	»	
—	—	—	—	—	—	—	—	—	—	—	—	—	—	—	
р. Миримка	3	30	30	ст. Тюмень											
оз. Карачинское	0	27	27	пр. Тобольск	243	30	3	30	3	3	9	30	3	тракт.	
»	4	22	22	»	246	27	0	27	0	0	11	27	0	»	
»	9	18	18	»	250	22	4	22	4	4	15	22	4	»	
р. Быструшка	4	31	31	»	255	18	3	18	9	9	18	18	9	»	
р. Денгына	5	32	32	»	242	31	4	31	4	4	10	31	4	»	
р. Миримка	6	20	20	»	241	32	5	32	5	5	6	32	5	»	
р. Быструшка	11	16	16	»	252	20	6	20	6	6	17	20	6	»	
р. Тобол	1	28	28	»	257	16	0	16	11	11	16	16	11	»	
оз. Карачинское	1	28	28	»	245	28	1	28	1	1	10	28	1	»	
—	—	—	—	—	—	—	—	—	—	—	—	—	—	—	
р. Каракундуска	3	32	32	ст. Тюмень											
»	0	32	32	пр. Абалак	300	7	3	32	7	7	16	32	32	просел.	
»	2	32	32	»	300	7	0	32	7	7	16	32	32	»	
»	2	32	32	»	300	7	2	32	7	7	16	32	32	»	

КООП.



Названия:	По данным переписи 1926 года								К какой во- лости при- надлежал населенный пункт в 1916 году
	Число хозяйств	Население			Национальность				
		Муж. пола	Жен. пола	Обоего пола	Преобладающ.		Вторая		
					Название	Населен.	Название	Населен.	
1	2	3	4	5	6	7	8	9	10
15. Комарицкий сельсовет .	234	589	640	1229	—	—	—	—	—
1. Бардина, д. . . . .	27	62	77	139	русск.	139	—	—	Абалакской
2. Бобровка, д. . . . .	79	199	193	392	»	392	—	—	»
3. Комарица, д. . . . .	43	106	122	228	»	228	—	—	»
4. Лукина, д. . . . .	24	69	83	152	»	152	—	—	»
5. Маслянка, д. . . . .	48	121	136	257	»	257	—	—	»
6. Сеножное, д. . . . .	13	32	29	61	»	61	—	—	»
16. Кугаевский сельсовет	345	706	857	1563	—	—	—	—	—
1. Абызовские (Ягораул), юрты . . . . .	26	39	56	95	русск.	95	—	—	Бухарской
2. Атаманова, д. . . . .	22	60	66	126	»	126	—	—	Кугаевской
3. Беломоина (Борка), д. . . . .	54	122	150	272	»	272	—	—	»
4. Брянцева, д. . . . .	15	33	38	71	»	71	—	—	»
5. Голошубина (Шамаева) д. . . . .	15	16	28	44	»	44	—	—	»
6. Гришегор, д. . . . .	18	43	54	97	»	97	—	—	»
7. Желтовская, д. . . . .	12	22	27	49	»	49	—	—	»
8. Костерина (Сысолова, Миталева, Мозжегоро- ва), д. . . . .	60	130	156	286	»	286	—	—	»
9. Кугаево, с. . . . .	32	58	83	141	»	141	—	—	»
10. Редеккульцева (Редикор- цева), д. . . . .	38	77	96	173	»	173	—	—	»
11. Семейкина (Чернятки- на), д. . . . .	53	106	103	209	»	209	—	—	»
17. Куларовский сельсовет .	600	1361	1485	2846	—	—	—	—	—
1. Безсчастнова, д. . . . .	23	43	67	110	русск.	110	—	—	Куларовской
2. Елань (-ская), д. . . . .	33	77	78	155	»	155	—	—	»
3. Еловка, д. . . . .	25	68	71	139	»	139	—	—	»
4. Киселева, д. . . . .	81	173	204	377	»	377	—	—	»
5. Куларово (-ское), с. . . . .	115	253	268	521	»	521	—	—	»
6. Куларовские, юрты . . . . .	97	233	219	452	татары	452	—	—	»
7. Ламбина (Кулига), д. . . . .	56	141	138	279	русск.	279	—	—	»
8. Накуларова, д. . . . .	48	131	128	259	»	259	—	—	»
9. Полуянова, д. . . . .	55	113	139	252	»	252	—	—	»
10. Шевелева, д. . . . .	67	129	173	302	»	302	—	—	»
18. Масловский сельсовет	518	1224	1197	2421	—	—	—	—	—
1. Араповские (Ханаул), юрты . . . . .	51	135	116	251	русск.	251	—	—	Бухарской
2. Башкурова (Мало-Пуш- няшка), д. . . . .	27	64	66	130	»	130	—	—	Куларовской
3. Игеевские (Мало-Саускан- ские), юрты . . . . .	35	82	81	169	»	169	—	—	»
4. Ишеевские (Ишей, Мало- Саусканские), юрты . . . . .	54	122	120	242	татары	242	—	—	Бухарской
5. Комаровские, юрты . . . . .	77	156	141	297	»	297	—	—	»

Водный источник, при котором расположен населенный пункт	Расстояния в километрах до:													На какой дороге расположен населенный пункт (трактовой, большой, проселочной)	ПРИМЕЧАНИЕ
	Своего			Ближайшей ж.-д. станц. или прист.		Школы I ступ.	Медицинских		Ветерин. пункта	Телефона	Телеграфа	Почты			
	Сельсовета	Райисполкома	Окр. города	Название	Число км.		Больницы	Врачебного или фельдш. пункта							
					Станции								Пристани		
11	12	13	14	15	16	16а	17	18	19	20	21	22	23	24	25
—	—	—	—	—	—	—	—	—	—	—	—	—	—	—	—
речка	4	17	17	ст. Тюмень	—	—	—	—	—	—	—	—	—	—	—
р. Бобровка	2	21	21	пр. Абалак	290	12	4	17	12	12	17	17	17	просел.	—
речка	0	21	21	»	294	13	0	21	13	13	21	21	21	»	—
»	1	22	22	»	294	11	0	21	11	11	21	21	21	»	—
»	1	21	21	»	289	12	1	22	12	12	22	22	22	»	—
р. Бобровка	1	21	21	»	294	11	1	21	11	11	21	21	21	»	—
»	1	21	21	»	294	12	1	21	12	12	21	21	21	»	—
—	—	—	—	—	—	—	—	—	—	—	—	—	—	—	—
р. Иртыш	5	32	32	ст. Тюмень	—	—	—	—	—	—	—	—	—	—	—
р. Тайма	3	30	30	пр. Бронниково	305	19	5	32	5	19	32	32	19	просел.	—
р. Иртыш	3	27	27	»	303	21	3	30	3	21	30	30	21	»	—
р. Ерек	4	31	31	»	299	23	3	27	3	23	27	27	23	»	—
р. Иртыш	2	26	26	»	304	22	4	31	4	22	31	31	22	»	—
р. Черная	6	33	33	»	298	22	2	26	2	22	26	26	22	»	—
в. Курчубашское	2	28	28	»	306	29	6	33	6	29	33	33	29	»	—
»	2	28	28	»	300	23	2	28	2	23	28	28	23	»	—
р. Тайма	9	35	35	»	307	16	0	35	9	16	35	35	16	»	—
р. Курья	0	27	27	»	299	21	0	27	0	21	27	27	21	»	—
р. Тайма	1	27	27	»	299	22	1	27	1	22	26	26	22	»	—
в. Курчубашское	1	28	28	»	300	23	1	28	1	23	28	28	23	»	—
—	—	—	—	—	—	—	—	—	—	—	—	—	—	—	—
речка	10	66	66	ст. Тюмень	—	—	—	—	—	—	—	—	—	—	—
»	6	63	63	пр. Абалак	339	36	10	66	10	36	10	66	10	тракт.	—
в. Куларовское	5	62	62	»	336	32	6	63	6	32	6	63	6	»	—
речка	7	49	49	»	395	32	5	62	5	32	5	62	5	»	—
в. Куларовское	0	57	57	»	322	19	0	49	7	19	7	49	7	»	—
»	2	53	53	»	330	27	0	57	0	27	0	57	0	»	—
речка	10	47	47	»	326	25	0	53	2	25	2	53	2	просел.	—
озеро	3	60	60	»	320	17	1	47	10	17	10	47	10	»	—
речка	4	49	49	»	333	30	3	60	3	30	3	60	3	тракт.	—
оз. Шубное	3	53	53	»	322	20	4	49	4	20	4	49	4	просел.	—
»	3	53	53	»	326	25	3	53	3	25	3	53	3	тракт.	—
—	—	—	—	—	—	—	—	—	—	—	—	—	—	—	—
р. Иртыш	9	22	22	ст. Тюмень	—	—	—	—	—	—	—	—	—	—	—
р. Пушняшка	2	29	29	пр. Абалак	282	5	5	22	5	5	22	22	22	просел.	—
»	5	20	20	»	282	17	2	29	17	17	29	29	29	»	—
»	5	20	20	»	282	18	1	20	18	18	20	20	20	»	—
р. Иртыш	4	22	22	»	282	17	1	22	17	17	22	22	22	»	—
р. Комаровка	8	35	35	»	288	9	8	35	9	9	35	35	35	»	—

кооп.

кооп.



Названия:	По данным переписи 1926 года								К какой во- лости при- надлежал населенный пункт в 1916 году
	Число хозяйств	Население			Национальность				
		Муж. пола	Жен. пола	Обоего пола	Преобладающ.		Вторая		
					Название	Населен.	Название	Населен.	
1	2	3	4	5	6	7	8	9	10
1. Районов.									
2. Сельсоветов.									
3. Населенных пунктов (в скобках—названия: национальные, прежние, и местные)									
6. Маслова (Пушняшка), д.	48	98	121	219	русс.	217	немцы	2	Куларовской
7. Надеина, д. . . . .	24	74	53	127	»	127	—	—	»
8. Пушнятские, юрты . . . .	36	82	95	177	татары	177	—	—	Бухарской
9. Русалова, д. . . . .	37	88	100	188	русс.	188	—	—	Куларовской
10. Саусканские, юрты . . . .	98	237	225	462	татары	462	—	—	Бухарской
11. Тачимовские (Шульгун), юрты . . . . .	31	80	79	159	»	159	—	—	»
19. Медведчиковский сель- совет . . . . .	258	556	606	1162	—	—	—	—	—
1. Абрамова, д. . . . .	72	134	156	290	русс.	290	—	—	Бронниковской
2. Винокурова, д. . . . .	71	147	162	309	»	309	—	—	»
3. Выходуева (Скорукова), д.	8	30	26	56	»	56	—	—	»
4. Дурьнина, д. . . . .	15	38	37	75	»	75	—	—	»
5. Косинцева, д. . . . .	8	13	24	37	»	37	—	—	»
6. Малая Зеркальцева, д. . .	44	77	85	162	»	162	—	—	»
7. Медведчикова, д. . . . .	20	63	62	125	»	125	—	—	»
8. Островные, юрты . . . . .	29	54	54	108	»	108	—	—	Тобол-Туринской
20. Нижнефилатовский сель- совет . . . . .	249	571	554	1125	—	—	—	—	—
1. Надцинские (Надцы), юрты . . . . .	27	68	58	126	татары	125	русс.	1	Надцинской
2. Нефедова, д. . . . .	74	154	142	296	русс.	296	—	—	Бронниковской
3. Нижняя Филатова, д. . . .	63	176	138	314	»	312	татары	2	»
4. Панова, д. . . . .	85	173	216	389	»	389	—	—	»
21. Овсянниковский сельсовет	413	1058	1115	2173	—	—	—	—	—
1. Беркульцева (-льская, Тюкова), д. . . . .	14	33	50	83	русс.	83	—	—	Кугаевской
2. Гари, д. . . . .	27	80	77	157	»	157	—	—	»
3. Горки, д. . . . .	17	48	45	93	»	93	—	—	»
4. Зыряна (-ова, Кулички), д.	16	41	57	98	»	98	—	—	»
5. Карташи, д. . . . .	11	31	42	73	»	73	—	—	»
6. Корикова, д. . . . .	75	203	194	397	»	397	—	—	»
7. Кривоногова (Займка), д.	5	15	16	31	»	31	—	—	»
8. Монастырева (Юргано- ва), д. . . . .	25	62	69	131	»	131	—	—	»
9. Овсянникова (Юрганова), д.	48	119	129	248	»	248	—	—	»
10. Рогалиха, д. . . . .	11	28	32	60	»	60	—	—	»
11. Тренина, д. . . . .	47	113	123	236	»	236	—	—	»
12. Усольцева, д. . . . .	57	141	151	292	»	292	—	—	»
13. Чернотропова, пос. . . . .	4	12	10	22	»	22	—	—	»
14. Шубина (Короли), д. . . .	13	35	34	69	»	69	—	—	»
15. Эскалбинские, юрты . . . .	43	97	86	183	»	183	—	—	Эскалбинской
22. Подрезовский сельсовет	158	331	399	730	—	—	—	—	—
1. Эртигорка, д. . . . .	31	73	90	163	русс.	163	—	—	Карачинской
2. Муравей с/х. ком. . . . .	4	16	11	27	»	27	—	—	»

Водный источник, при котором расположен населенный пункт	Расстояния в километрах до:													На какой дороге расположен населенный пункт (трактовой, большой, проселочной)	ПРИМЕЧАНИЕ
	Своего			Ближайшей ж.-д. станц. или прист.			Школы I ступ.	Медицинских		Ветерин. пункта	Телефона	Телеграфа	Почты		
	Сельсовета	Райисполкома	Окр. города	Название	Число км.			Больницы	Врачебного или фельдш. пункта						
					Станции	Пристань									
11	12	13	14	15	16	16а	17	18	19	20	21	22	23	24	25
р. Пушняшка	0	27	27	ст. Тюмень											
»	1	28	28	пр. Абалак	282	19	0	27	19	19	27	27	27	просел.	
»	1	26	26	»	282	18	1	28	18	18	28	28	28	»	
р. Иртыш	4	22	22	»	282	19	1	26	19	19	26	26	26	»	
»	4	21	21	»	282	22	4	22	22	22	22	22	22	»	
»	2	25	25	»	282	17	0	21	17	17	21	21	21	»	
—	—	—	—	—	—	—	—	—	—	—	—	—	—	—	
р. Аремзяшка	4	34	34	ст. Тюмень											
р. Винокурка	6	24	24	пр. Бронниково	307	11	2	34	11	11	34	34	11	просел.	
р. Иртыш	5	25	25	»	296	17	0	24	17	17	24	24	17	тракт.	
»	7	26	26	»	297	16	2	25	16	16	25	25	16	просел.	
»	2	32	32	»	298	18	2	26	18	18	26	26	18	»	
»	2	32	32	»	304	12	2	32	12	12	32	32	12	»	
»	2	32	32	»	305	9	0	32	9	9	32	32	9	»	
»	0	30	30	»	303	11	2	30	11	11	30	30	11	тракт.	кооп.
»	2	32	32	»	295	13	0	32	13	13	32	32	13	просел.	
—	—	—	—	—	—	—	—	—	—	—	—	—	—	—	
р. Иртыш	5	61	61	ст. Тюмень											
»	2	53	53	пр. Бронниково	335	25	5	61	25	25	61	61	25	тракт.	
»	0	55	55	»	330	19	2	53	19	19	53	53	19	просел.	
»	9	55	55	»	330	19	0	55	19	19	55	55	19	»	
»	—	—	—	»	330	19	0	55	19	19	55	55	19	»	
—	—	—	—	—	—	—	—	—	—	—	—	—	—	—	
р. Рогалиха	4	12	12	ст. Тюмень											
»	8	12	12	пр. Тобольск	286	12	4	12	12	12	12	12	12	просел.	
р. Иртыш	1	13	13	»	286	12	8	12	12	12	12	12	12	»	
»	1	13	13	»	287	13	1	13	13	13	13	13	13	»	
р. Рогалиха	3	13	13	»	287	13	1	13	13	13	13	13	13	»	
р. Иртыш	8	20	20	»	287	13	3	13	13	13	13	13	13	»	
Овсянниково	2	14	14	»	294	20	0	21	9	21	21	21	21	»	
»	1/2	13	13	»	288	14	2	14	14	14	14	14	14	»	
»	0	13	13	»	287	13	1/2	13	13	13	13	13	13	»	
р. Рогалиха	10	11	11	»	287	13	0	13	13	13	13	13	13	»	
р. Иртыш	3	17	17	»	285	11	10	11	11	11	11	11	11	»	
р. Рогалиха	5	12	12	»	293	17	3	17	17	17	17	17	17	»	
»	15	16	16	»	286	12	15	12	12	12	12	12	12	»	
Овсянниково	1	14	14	»	290	16	15	16	16	16	16	16	16	»	
р. Иртыш	4	18	18	»	288	14	1	14	14	14	14	14	14	»	
»	—	—	—	»	293	19	4	18	18	18	18	19	18	»	
—	—	—	—	—	—	—	—	—	—	—	—	—	—	—	
А. Эртигорка	9	32	32	ст. Тюмень											
»	7	32	32	пр. Тобольск	256	32	9	32	13	13	32	32	13	просел.	
»	—	—	—	»	258	32	7	32	14	14	32	32	14	»	



Названия:	По данным переписи 1926 года								К какой во- лости при- надлежал населенный пункт в 1916 году
	Число хозяйств	Население			Национальность				
		Муж. пола	Жен. пола	Обоего пола	Преобладающ.		Вторая		
					Название	Населен.	Название	Населен.	
1	2	3	4	5	6	7	8	9	10
3. Подрезово (-ское), с. . . .	88	169	203	372	русс.	372	—	—	Карачинской
4. Гомель (Подрезовский, Хохлы), пос. . . . .	4	13	17	30	»	30	—	—	»
5. Под'емные, юрты . . . . .	31	60	78	138	татары	138	—	—	Тобол-Туринс
<b>23. Полуяновский сельсовет</b>	<b>312</b>	<b>709</b>	<b>788</b>	<b>1497</b>	—	—	—	—	—
1. Байгаринские (Байкаул), юрты . . . . .	59	139	134	273	татары	273	—	—	Вагайской
2. Волкова, д. . . . .	60	135	174	309	русс.	309	—	—	Белишевской
3. Екимова (Павлуцкая), д.	22	54	55	109	»	108	татары	1	»
4. Крушинская (Павлиц- кая), д. . . . .	14	27	40	67	»	67	—	—	»
5. Мостовая (Рахвалова), д.	56	138	143	281	»	281	—	—	»
6. Полуянова, д. . . . .	53	107	132	239	»	239	—	—	»
7. Шамшинские, юрты . . .	48	109	110	219	татары	217	русс.	2	»
<b>24. Савинский сельсовет . .</b>	<b>148</b>	<b>333</b>	<b>378</b>	<b>711</b>	—	—	—	—	—
1. Бекерева (Беркульская) д.	22	56	61	117	русс.	117	—	—	Кугаевской
2. Бесова, д. . . . .	33	77	92	169	»	169	—	—	»
3. Киселева, д. . . . .	19	50	58	108	»	108	—	—	»
4. Лутовинина, д. . . . .	22	46	48	94	»	94	—	—	»
5. Савина (Смолина), д. . .	52	104	119	223	»	223	—	—	»
<b>25. Субарьевский сельсовет .</b>	<b>621</b>	<b>1415</b>	<b>1545</b>	<b>2960</b>	—	—	—	—	—
1. Дубровка-Ушарова, д. .	48	116	116	232	русс.	232	—	—	Кугаевской
2. Енбай, выс. . . . .	3	8	9	17	»	17	—	—	»
3. Зольникова, д. . . . .	52	103	123	226	»	226	—	—	»
4. Иштымакские, юрты . .	72	157	171	328	татары	328	—	—	»
5. Кузьмина, д. . . . .	33	82	92	174	русс.	174	—	—	»
6. Ларионова (Новосело- ва), д. . . . .	20	52	48	100	»	100	—	—	»
7. Македошова, д. . . . .	49	116	134	250	»	250	—	—	»
8. Мелая Кугаева (-ская, Коничарие), д. . . . .	61	139	144	283	»	283	—	—	»
9. Нагибина, д. . . . .	46	119	120	239	»	239	—	—	»
10. Навильникова (Зару- чид), д. . . . .	11	27	28	55	»	55	—	—	»
11. Новоселова (Хрущева), д.	61	132	136	268	»	268	—	—	»
12. Простокишина (Мяснико- ва), д. . . . .	15	38	32	70	»	70	—	—	»
13. Средняя Ушарова, д. . .	52	115	141	256	»	256	—	—	»
14. Старая Ушарова, д. . .	17	45	44	89	»	89	—	—	»
15. Субарьева, д. . . . .	22	41	54	95	»	95	—	—	»
16. Рынья, д. . . . .	19	41	32	73	»	73	—	—	»
17. Черкашина (Солодкова), д.	40	84	121	205	»	205	—	—	»
<b>26. Чукманский сельсовет .</b>	<b>268</b>	<b>665</b>	<b>739</b>	<b>1404</b>	—	—	—	—	—
1. Аверина, заимка . . . . .	1	2	1	3	русс.	3	—	—	Бронниковск
2. Еловка, д. . . . .	45	124	147	271	»	271	—	—	»

Водный источник, при котором расположен населенный пункт	Расстояния в километрах до:													На какой дороге расположен населенный пункт (трактовой, большой, проселочной)	ПРИМЕЧАНИЕ.
	Своего			Ближайшей ж.-д. станц. или прист.		Школы I ступ.	Медицинских		Ветерин. пункта	Телефона	Телеграфа	Почты			
	Сельсовета	Райисполкома	Окр. города	Название	Число ккм.		Больницы	Врачебного или фельдш. пункта							
					Станция								Пристань		
11	12	13	14	15	16	16а	17	18	19	20	21	22	23	24	25
р. Сулемка	0	27	27	ст. Тюмень пр. Тобольск	266	27	0	27	21	21	27	27	21	просел.	КООП.
»	3	25	25	»	270	25	3	25	23	23	25	25	23	»	
р. Под'емка	11	34	34	»	254	34	11	34	14	14	34	34	14	»	
—	—	—	—	—	—	—	—	—	—	—	—	—	—	—	
р. Иртыш	3	48	48	ст. Тюмень пр. Абалак	322	22	2	48	22	22	20	48	17	просел.	
оз. Волковское	2	47	47	»	320	21	2	47	21	21	18	47	15	»	
р. Иртыш	5	39	39	»	315	14	5	39	14	14	13	39	21	»	
р. Уса	3	42	42	»	317	16	3	42	16	16	14	42	19	»	
р. Мостовая	2	43	43	»	318	17	2	43	17	17	16	43	18	»	
р. Иртыш	0	45	45	»	320	19	0	45	19	19	17	45	17	»	
»	2	47	47	»	321	21	0	47	21	21	19	47	17	»	
—	—	—	—	—	—	—	—	—	—	—	—	—	—	—	
р. Иртыш	1/2	1	1	ст. Тюмень пр. Тобольск	273	4	1	1	1	1	1	1	1	просел.	
оз. Бесово	2	4	4	»	273	4	4	4	4	4	4	4	4	»	
р. Савинск. Ерек	1	3	3	»	274	3	3	3	3	3	3	3	3	»	
оз. Лутовинское	5	7	7	»	280	7	7	7	7	7	7	7	7	»	
р. Савинск, Ерек	0	2	2	»	273	2	2	2	2	2	2	2	2	»	
—	—	—	—	—	—	—	—	—	—	—	—	—	—	—	
колодцы	6	37	37	ст. Тюмень пр. Бронниково	309	5	2	37	5	5	37	37	5	просел.	
р. Иртыш	4	34	34	»	306	5	5	34	5	5	34	34	5	»	
р. Тайма	7	37	37	»	309	16	1	37	16	16	37	37	16	»	
р. Иртыш	2	32	32	»	304	8	0	32	8	8	32	32	8	»	
р. Тайма	9	37	37	»	309	15	3	37	15	15	37	37	15	»	
»	7	38	38	»	310	18	2	38	18	18	38	38	18	»	
»	5	36	36	»	308	17	0	36	17	17	36	36	17	»	
»	8	41	41	»	312	7	0	41	7	7	41	41	7	»	
»	1	33	33	»	304	11	7	33	11	11	33	33	11	»	
»	8	37	37	»	309	16	1	37	16	16	37	37	16	»	
»	6	37	37	»	309	17	3	37	17	17	37	37	17	»	
озеро	5	37	37	»	308	16	5	37	13	16	37	37	13	»	
колодцы	6	37	37	»	308	5	3	37	5	5	37	37	5	»	
»	5	35	35	»	307	5	4	35	5	5	35	35	5	»	
р. Тайма	0	32	32	»	304	11	7	32	11	11	32	32	11	»	
р. Рынья	75	107	107	»	380	85	59	107	85	85	107	107	85	»	
р. Иртыш	2	32	32	»	304	9	4	32	9	9	32	32	9	»	
—	—	—	—	—	—	—	—	—	—	—	—	—	—	—	
колодцы	7	15	15	ст. Тюмень пр. Тобольск	288	15	7	15	15	15	15	15	15	большой	
р. Еловка	5	19	19	»	292	19	5	19	19	19	19	19	19	»	



Названия:	По данным переписи 1926 года								К какой во- лости при- надлежал населенный пункт в 1916 году
	Число хозяйств	Население			Национальность				
		Муж. пола	Жен. пола	Обоего пола	Преобладающ.		Вторая		
					Название	Населен.	Название	Населен.	
1	2	3	4	5	6	7	8	9	10
3. Районов.									
2. Сельсоветов.									
3. Населенных пунктов (в скобках — названия: национальные, прежние, и местные)									
3. Койчева, заимка . . . . .	1	1	5	6	русск.	6	—	—	Бронниковск.
4. Киришина (Горбунова), д.	28	74	82	156	»	156	—	—	»
5. Клепалова, д. . . . .	27	74	65	139	»	139	—	—	»
6. Парфентьевка, заимка .	1	1	2	3	»	3	—	—	»
7. Потапова, д. . . . .	31	73	83	156	»	156	—	—	»
8. Почекунина, д. . . . .	51	144	149	293	»	293	—	—	»
9. Ровдушка (Черноного- ва), д. . . . .	18	50	55	105	»	105	—	—	»
10. Серюкова, д. . . . .	25	63	69	132	»	132	—	—	»
11. Чукманка (Чичигина), д.	40	59	81	140	»	140	—	—	»
27. Ярковский сельсовет . .	408	898	841	1739	—	—	—	—	—
1. Бегишевские (Тубысы), юрты . . . . .	100	232	200	432	татары	230	бухар.	109	Бухарской
2. Вагайские, юрты . . . . .	136	262	216	478	бухар.	317	татары	130	Вагайской
3. Кобяцкие (Кобякаул), юрты . . . . .	73	170	160	330	татары	330	—	—	»
4. Яркова, д. . . . .	99	234	265	499	русск.	498	татары	1	»
IV. Уватский район . .	4064	8691	9751	18442	—	—	—	—	—
1. Алымский сельсовет . . .	373	831	892	1723	—	—	—	—	—
1. Алымка (-ское), с. . . . .	87	176	201	377	русск.	377	—	—	Новосельской
2. Ахман, д. с выс. Семи- чино, Березовские юр- ты и Капиранов . . . . .	31	74	70	144	»	118	остяки	19	»
3. Лучкина (Лукина), д. . .	54	104	120	224	»	224	—	—	»
4. Максимова, д. . . . .	23	45	48	93	»	93	—	—	»
5. Поварова, д. . . . .	41	102	109	211	»	203	литов.	8	»
6. Тальнишная, д. . . . .	8	32	26	58	»	58	—	—	»
7. Трошина, д. с Алымски- ми юртами . . . . .	50	114	140	254	»	254	—	—	»
8. Шайтанка (-ский 1 и 2), д.	24	63	45	108	»	108	—	—	»
9. Яровская, д. . . . .	55	121	133	254	»	254	—	—	»
2. Буренский сельсовет . . .	169	421	436	857	—	—	—	—	—
1. Буренское (-ька), с. . . .	27	58	43	101	русск.	101	—	—	Юровской
2. Заимская (-ка), д. . . . .	20	57	53	110	»	110	—	—	»
3. Летне-Буренская (Лет- ние), д. . . . .	24	62	75	137	»	76	остяки	61	»
4. Луговая (Моховая), д. . .	12	22	28	50	»	50	—	—	»
5. Кошелевские, юрты . . . .	10	33	21	54	остяки	50	русск.	4	Навынской
6. Осиновская (Осинник), д.	19	47	54	101	русск.	101	—	—	Юровской
7. Пелина (-ский, Новоси- лова), д. . . . .	3	12	12	24	»	24	—	—	»
8. Соровская (-ал, Сор. Буренский), д. . . . .	20	52	56	108	»	108	—	—	»
9. Стерхова (Гора), д. . . .	34	78	94	172	»	172	—	—	»

Водный источник, при котором расположен населенный пункт	Расстояния в километрах до:													На какой дороге расположен населенный пункт (трактовой, большой, проселочной)	ПРИМЕЧАНИЕ
	Своего			Ближайшей ж.-д. станц. или прист.			Школы I ступ.	Медицинских		Ветерин. пункта	Телефона	Телеграфа	Почты		
	Сельсовета	Райисполкома	Окр. города	Название	Числ. клм.			Больницы	Врачебного или фельдш. пункта						
					Станции	Пристань									
11	12	13	14	15	16	16а	17	18	19	20	21	22	23	24	25
р. Коноваловка	11	11	11	ст. Тюмень											
озеро	3	23	23	пр. Тобольск	256	11	9	11	11	11	11	11	11	просел.	
ключи	3	19	19	»	296	23	3	23	23	23	23	23	23	»	
р. Аремзянка	5	26	26	»	292	19	3	19	19	19	19	19	19	»	
р. Шингалка	2	19	19	»	298	26	5	26	26	26	26	26	26	»	
р. Аремзянка	7	29	29	»	292	19	2	19	19	19	19	19	19	»	
				»	302	29	7	29	29	29	29	29	29	»	
р. Чукманка	1	22	22	»											
речка	3	19	19	»	195	22	1	22	22	22	22	22	22	»	
р. Чукманка	0	21	21	»	292	19	3	19	19	19	19	19	19	»	
				»	294	21	0	21	21	21	21	21	21	»	
оз.Бегишевское	4	61	61	ст. Голышманово											
р. Иртыш	2	54	54	пр. Экстезерье	188	22	4	61	34	34	с/н	61	с/н	просел.	
				»	190	25	2	54	28	28	»	54	»	»	
»	1	57	57	»	192	27	1	57	30	30	»	57	»	»	
»	0	57	57	»	192	27	0	57	30	30	»	57	»	»	кооп.
р. Иртыш	0	19	128	ст. Тюмень	395	0	0	19	19	19	21	99	19	тракт.	кооп.
»	5	25	123	»	389	5	5	25	25	25	26	105	25	просел.	
р. Боровая	6	21	122	»	388	6	6	21	21	21	24	101	21	»	кооп.
р. Иртыш	2	19	128	»	395	2	2	19	19	19	21	99	19	тракт.	
р. Боровая	16	31	111	»	378	16	5	31	31	31	31	111	31	просел.	
р. Иртыш	1	18	129	»	396	1	1	18	18	18	21	98	18	тракт.	
»	1	20	127	»	394	1	1	20	20	20	22	100	20	просел.	кооп.
р. Боровая	12	27	117	»	384	12	1	27	27	27	29	107	27	»	
»	11	26	118	»	384	11	1	26	26	26	28	106	26	»	
р. Иртыш	0	21	160	ст. Тюмень	434	21	0	21	21	21	24	59	21	тракт.	
оз.Сор-Замск.	1	22	161	пр. Уват	435	22	1	22	22	22	25	58	22	просел.	
»	5	27	166	»											
р. Иртыш	5	27	166	»	440	27	5	27	27	27	30	59	27	»	
»	4	17	156	»	430	17	4	17	17	17	20	58	17	»	
»	6	15	154	»	428	15	6	15	15	15	18	60	15	тракт.	
р. Стершиха	3	18	157	»	431	18	3	18	18	18	21	62	18	»	кооп.
р. Пелина	4	23	162	»	436	27	5	27	27	27	26	59	27	просел.	
озеро	2	23	162	»	436	23	2	23	23	23	26	57	23	тракт.	
р. Иртыш	5	16	155	»	429	16	5	16	16	16	19	64	16	просел.	



Названия:	По данным переписи 1926 года								К какой во- лости при- надлежал населенный пункт в 1916 году
	Число хозяйств	Население			Национальность				
		Муж. пола	Жен. пола	Обоего пола	Преобладающ.		Вторая		
					Название	Населен.	Название	Населен.	
1	2	3	4	5	6	7	8	9	10
3. Демьянский сельсовет . . .	475	977	1138	2115	—	—	—	—	—
1. Барютинские, юрты . . . .	1	2	1	3	остяки	3	—	—	Демьянской
2. Бобровский, выс. . . . .	2	8	8	16	русск.	16	—	—	свед. нет
3. Большая Яркова (-ская, Ярок), д. . . . .	39	69	76	145	»	145	—	—	»
4. Гатилова (-ская), д. . . . .	5	15	11	26	»	26	—	—	Демьянской
5. Демьянское, с. . . . .	162	287	384	671	»	668	остяки	3	»
6. Дорофеева (-ский), д. . . .	6	10	18	28	»	28	—	—	»
7. Закиргазная (Закрыгас), д.	6	14	17	31	»	31	—	—	»
8. Карабашевский, выс. . . . .	3	3	8	11	»	11	—	—	»
9. Кунятские, юрты . . . . .	3	5	6	11	остяки	11	—	—	обр. 1919 г.
10. Лымковские, юрты . . . . .	4	9	9	18	русск.	10	остяки	8	Демьянской
11. Малая Яркова (-ская, Ярок), д. . . . .	31	58	74	132	»	132	—	—	»
12. Меркушинские, юрты . . . .	2	5	3	8	»	7	остяки	1	»
13. Мокровский (-а), выс. . . .	6	13	17	30	»	30	—	—	»
14. Муромцевский, выс. . . . .	5	11	11	22	»	22	—	—	»
15. Нелымский (-м), выс. . . . .	1	2	1	3	»	3	—	—	обр. 1921 г.
16. Новосельская (-лов- ский), д. . . . .	12	24	26	50	»	50	—	—	Демьянской
17. Петуховская (-а), д. . . . .	16	37	43	80	»	80	—	—	»
18. Подгорная, д. . . . .	19	53	43	96	»	94	татары	2	»
19. Патыревские, юрты . . . . .	1	4	2	6	»	6	—	—	свед. нет
20. Рачевская, д. . . . .	48	115	125	240	»	240	—	—	»
21. Савинковская (-а), д. . . . .	5	13	9	22	»	22	—	—	»
22. Ситиковский, выс. . . . .	3	7	7	14	»	14	—	—	Демьянской
23. Соровские (Меркулин- ская), юрты . . . . .	3	5	6	11	русск.	11	—	—	»
24. Трухина (-ская), д. . . . .	38	85	74	159	»	159	—	—	»
25. Урматский, выс. . . . .	1	1	3	4	»	4	—	—	обр. 1920 г.
26. Черемковецкий, выс. . . . .	2	4	3	7	»	7	—	—	Демьянской
27. Черемновский, выс. . . . .	7	12	12	24	»	24	—	—	»
28. Чернякова (-ская), д. . . . .	8	24	33	57	»	57	—	—	»
29. Шилова (Панова), д. . . . .	30	71	94	165	»	142	остяки	22	»
30. Ярохинская, д. . . . .	6	11	14	25	»	25	—	—	»
4. Ивановский сельсовет (быв. Шандарский) . . . . .	237	536	611	1147	—	—	—	—	—
1. Березовская (-а, Выин- ский), д. . . . .	20	50	52	102	русск.	102	—	—	Уватской
2. Дурновская (-а, Ялби- ский), д. . . . .	10	18	23	41	»	41	—	—	»
3. Ивановка (-ская, Киприя- нова), д. . . . .	23	48	56	104	»	104	—	—	»
4. Кускачка (Туртасский), выс. . . . .	7	21	13	34	»	34	—	—	Новосельской
5. Маевская (Май), д. . . . .	24	46	47	93	»	93	—	—	Уватской

Водный источник, при котором расположен населенный пункт	Расстояния в километрах до:													На какой дороге расположен населенный пункт (трактовой, большой, проселочной)	ПРИМЕЧАНИЕ	
	Своего			Ближайшей ж.-д. станц. или прист.			Школы I ступ.	Медицинских		Ветерин. пункта	Телефона	Телеграфа	Почты			
	Сельсовета	Райисполкома	Окр. города	Название	Число км.			Больницы	Врачебного или фельдш. пункта							
					Станции	Пристань										
11	12	13	14	15	16	16а	17	18	19	20	21	22	23	24	25	
—	—	—	—	ст. Тюмень пр. Демьянск	—	—	—	—	—	—	—	—	—	—	—	
р. Демьянка сведений	134 н	213 е	336 т	»	612 све	134 де	134 н	213 и	134 й	213	134 н	134 е	134 т	просел.	кл.-ва, агр. п. кооп.	
р. Демьянка р Иртыш	9 5	88 85	220 217	»	486 483	9 5	4 5	88 85	9 5	88 85	9 5	9 5	9 5	просел. тракт.		
»	0	80	212	»	478	0	0	80	0	80	0	0	0	»		
р. Прилучная озеро	3 9	83 88	215 220	»	481 486	3 9	3 9	83 88	3 9	83 88	3 9	3 9	3 9	просел. »		
р. Демьянка	13	92	225	»	491	13	13	92	13	92	13	13	13	»		
»	153	232	365	»	684	153	153	365	153	365	153	153	153	»		
»	126	206	338	»	604	126	126	206	126	206	126	126	126	»		
р. Иртыш	7	72	205	»	471	7	2	72	7	72	7	7	7	большой		
р. Демьянка	83	163	295	»	562	83	83	163	83	163	83	83	83	просел.		
»	25	105	236	»	503	25	25	105	25	105	25	25	25	»		
р. Иртыш	4	84	216	»	482	4	2	84	4	84	4	4	4	»		
р. Нелым	41	121	253	»	518	41	41	121	41	121	41	41	41	»		
р. Иртыш	3	77	209	»	475	3	3	77	3	77	3	3	3	большой		
озеро	5	85	217	»	483	5	5	85	5	85	5	5	5	просел.		
р. Иртыш	1	81	213	»	479	1	1	81	1	81	1	1	1	тракт.		
сведений	н	е	т	»	све	де	н	и	й	н	е	т	н	»		
р. Рочевская	3	83	217	»	481	3	3	83	3	83	3	3	3	просел.		
р. Иртыш	6	86	218	»	484	6	6	86	6	86	6	6	6	»		
р. Демьянка	32	112	244	»	510	32	32	112	32	112	32	32	32	»		
»	64	145	276	»	543	64	64	145	64	145	64	64	64	»		
»	3	83	215	»	481	3	3	83	3	83	3	3	3	»		
»	88	173	291	»	567	88	88	179	88	179	88	88	88	»		
»	105	185	318	»	583	105	105	185	105	185	105	105	105	»		
р. Иртыш	1	81	213	»	479	1	1	81	1	81	1	1	1	»		
»	1	81	213	»	479	2	2	81	1	81	1	1	1	»		
»	6	74	206	»	472	6	0	74	6	74	6	6	6	»		
»	2	82	214	»	480	2	2	82	2	82	2	2	2	»		
—	—	—	—	—	—	—	—	—	—	—	—	—	—	—		—
—	—	—	—	ст. Тюмень пр. Уват	—	—	—	—	—	—	—	—	—	—		—
р. Уя	4	7	134	»	408	7	4	7	7	7	5	87	7	просел.	»	
р. Туртаска	1/2	7	135	»	409	7	1/2	7	7	7	5	87	7	»		
»	0	7	135	»	409	7	0	7	7	7	5	87	7	»		
»	32	39	166	»	440	39	32	39	39	39	37	120	39	»		
р. Иртыш	7	15	132	»	404	15	5	15	15	15	13	95	15	»		



Названия:	По данным переписи 1926 г.								К какой во- лости при- надлежал населенный пункт в 1916 году
	Число хозяйств	Население			Национальность				
		Муж. пола	Жен. пола	Обоего пола	Преобладающ.		Вторая		
					Название	Населен.	Название	Населен.	
1	2	3	4	5	6	7	8	9	10
1. Районов.									
2. Сельсоветов.									
3. Населенных пунктов (в скобках — названия: национальные, прежние, и местные)									
6. Омелинская (-а), д. . . . .	19	38	47	85	русск.	85	—	—	Уватской
7. Островная (Остров), д. . .	18	46	47	93	»	93	—	—	»
8. Самаркина (-ский), д. . . .	8	21	21	42	»	42	—	—	»
9. Созонова (-ский), д. . . . .	7	17	21	38	»	38	—	—	»
10. Туртаские, юрты . . . . .	18	37	43	80	остяки	61	русск.	19	»
11. Увальская (-льная), д. . .	24	64	84	148	русск.	148	—	—	»
12. Чебуктан, выс. . . . .	13	31	29	60	»	60	—	—	Новосельской
13. Шандарская, д. . . . .	16	40	48	88	»	88	—	—	Уватской
14. Ялбинская (-а), д. . . . .	30	59	80	139	»	139	—	—	»
5. Красноярский сельсовет (быв. Морозовский) . .	321	667	765	1432	—	—	—	—	—
1. Верхняя Заимка, д. . . . .	24	38	61	99	русск.	99	—	—	Новосельской
2. Вознесенский, пос. (уч.) . .	2	7	6	13	»	13	—	—	»
3. Встречный, пос. (уч.) . . .	1	1	3	4	»	4	—	—	»
4. Гледяна (ский), д. . . . .	9	15	17	32	»	32	—	—	»
5. Димитриевка (Нижняя Заимка), д. . . . .	21	41	43	84	»	84	—	—	»
6. Екимовский (Голодян- ское), пос. (уч.) . . . . .	8	20	16	36	»	36	—	—	»
7. Красный Яр (-ская), д. . . .	45	88	92	180	»	180	—	—	»
8. Моисеева (-ский), д. . . . .	23	68	77	145	»	145	—	—	»
9. Морозова, д. . . . .	55	99	116	215	»	207	поляки	8	»
10. Отрясиha (-инский), д. . .	8	21	15	36	»	36	—	—	»
11. Петровка (-ская, Вар- ган), д. . . . .	23	57	55	112	»	112	—	—	»
12. Сафьянка, д. . . . .	17	35	57	92	»	92	—	—	»
13. Сергеева, д. . . . .	36	75	76	151	»	151	—	—	»
14. Софроновский, пос. (уч.) . .	8	21	21	42	пермяк	25	русск.	17	»
15. Таловский пос. (уч.) . . .	5	7	11	18	русск.	18	—	—	»
16. Тонковолочные, юрты . . .	5	14	14	28	»	28	—	—	»
17. Шальчинский, пос. (уч.) . .	1	3	2	5	»	5	—	—	»
18. Шестакова, д. . . . .	30	57	83	140	»	140	—	—	»
6. Машинский сельсовет . .	76	206	231	437	—	—	—	—	—
1. Глухой (Одинарцевский), выс. . . . .	2	5	5	10	русск.	10	—	—	Уватской
2. Корсинская, д. . . . .	13	43	43	86	»	86	—	—	»
3. Кунгурская (-ский), д. . . .	10	31	30	61	»	61	—	—	»
4. Маркелова (Тимохин- ская), д. . . . .	13	32	35	67	»	67	—	—	»
5. Милина, д. . . . .	37	87	112	199	»	199	—	—	»
6. Прохоровский (-ов), выс.	1	8	6	14	»	14	—	—	обр. 1920 г.
7. Новосельский сельсовет .	296	644	697	1341	—	—	—	—	—
1. Белкина, д. . . . .	22	51	60	111	русск.	111	—	—	Новосельской
2. Верхний Малысак (-ская), д. . . . .	29	68	68	136	»	132	украин	4	»
3. Есаульские, юрты . . . . .	46	104	91	195	гатыры	195	—	—	Наддинской
4. Ербаш, выс. . . . .	12	33	21	54	русск.	54	—	—	Новосельской

Водный источник, при котором расположен населенный пункт	Расстояния в километрах до:													На какой дороге расположен населенный пункт (трактовой, большой, проселочной)	ПРИМЕЧАНИЕ	
	Своего			Ближайшей ж.-д. станц. или прист.		Школы I ступ.	Медицинских		Ветерин. пункта	Телефона	Телеграфа	Почты				
	Сельсовета	Райисполкома	Окр.города	Название	Число км.		Больницы	Врачебного или фельдш. пункта								
					Станции								Пристань			
11	12	13	14	15	16	16а	17	18	19	20	21	22	23	24	25	
р. Туртаска	1/4	7	134	ст. Тюмень	409	7	1/4	7	7	7	6	87	7	просел.	кооп.	
»	6	14	133	пр. Уват	405	14	6	14	14	14	12	94	14	»		
речка	2	5	134	»	408	5	2	5	5	5	5	85	5	»		
р. Уя	4	9	139	»	413	9	5	9	9	9	7	89	9	»		
р. Туртаска	3	9	134	»	408	9	3	9	9	9	9	89	9	»		
речка	2	6	133	»	406	6	2	6	6	6	4	86	6	»		
р. Туртаска	21	29	155	»	430	29	21	29	29	29	27	109	29	»		
»	4	12	139	»	413	12	4	12	12	12	10	92	12	»		
р. Пртыш	4	4	134	»	408	4	4	4	4	4	9	84	4	»		
—	—	—	—	—	—	—	—	—	—	—	—	—	—	—		
р. Носка	3	43	98	ст. Тюмень	372	11	3	43	11	43	45	98	11	просел.		
»	19	57	85	пр. Новое	352	27	19	57	27	57	60	85	27	»		
»	16	56	85	»	356	23	16	56	23	56	59	85	23	»		
»	2	42	99	»	372	10	2	42	10	42	45	99	10	»		
р. Боровая	9	32	111	»	384	6	6	32	6	32	35	111	6	большой		
р. Носка	18	58	85	»	352	26	18	58	26	58	61	85	26	просел.		
р. Боровая	0	40	101	»	375	7	0	40	7	40	43	101	7	»		
р. Носка	6	47	96	»	369	14	6	47	14	47	50	96	14	большой		
р. Боровая	6	34	108	»	381	3	3	34	3	34	37	108	3	»		
р. Носка	6	46	98	»	370	14	6	46	14	46	49	98	14	просел.		
речка	2	38	103	»	377	6	2	38	6	38	41	103	6	»		
р. Носка	5	45	96	»	370	13	5	45	13	45	48	96	13	большой		
р. Боровая	11	32	112	»	380	5	5	32	5	32	35	112	5	»		
р. Носка	23	63	85	»	359	31	23	63	31	63	65	85	31	просел.		
»	17	57	85	»	361	25	17	57	25	57	60	85	25	»		
»	7	48	99	»	368	15	7	48	15	48	51	99	15	»		
»	32	74	69	»	342	39	32	69	39	69	69	69	39	»		
р. Боровая	5	35	107	»	380	3	3	35	3	35	38	107	3	большой		
—	—	—	—	—	—	—	—	—	—	—	—	—	—	—		
р. Иртыш	2	3	130	ст. Тюмень	402	3	3	3	3	3	2	85	3	просел.		
р. Уватка	1	2	128	пр. Уват	400	2	2	2	2	2	1	85	2	»		
»	1	4	129	»	401	4	4	4	4	4	1	85	4	»		
р. Иртыш	2	3	129	»	401	3	3	3	3	3	2	85	3	»		
р. Туртаска	0	3	128	»	400	3	3	3	3	3	0	85	3	»		
оз. Челбышево	2	4	130	»	402	4	4	4	4	4	2	86	4	»		
—	—	—	—	—	—	—	—	—	—	—	—	—	—	—		
р. Пртыш	3	34	103	ст. Тюмень	377	3	3	34	3	34	35	103	3	тракт.		
»	5	42	95	пр. Новое	368	5	5	42	5	42	43	95	5	»		
»	7	31	107	»	381	7	7	31	7	31	32	107	7	»		
речка	18	55	86	»	359	18	18	55	18	55	55	86	18	»		

кооп.



Названия: 1. Районов. 2. Сельсоветов. 3. Населенных пунктов (в скобках — названия: национальные, прежние, и местные)	По данным переписи 1926 г.								К какой во- лости при- надлежал населенный пункт в 1916 году
	Число хозяйств	Население			Национальность				
		Муж. пола	Жен. пола	Обоего пола	Преобладающ.		Вторая		
					Название	Населен.	Название	Населен.	
1	2	3	4	5	6	7	8	9	10
5. Залескова, выс. . . . .	9	13	16	29	русск.	29	—	—	Новосельской
6. Заполой, выс. . . . .	11	27	36	63	»	63	—	—	»
7. Маулень, д. . . . .	31	77	86	163	»	163	—	—	»
8. Нижний Малысак (-ская), д. . . . .	17	41	45	86	»	86	—	—	»
9. Новое (Новосельская), с. и пристань . . . . .	76	135	173	308	»	299	украин	5	»
10. Подберезник, выс. . . .	10	21	25	46	»	46	—	—	»
11. Чумляк (-ова), д. . . . .	33	74	76	150	»	150	—	—	»
8. Першинекский сельсовет .	170	404	441	845	—	—	—	—	—
1. Большая Першина, д. . .	29	73	77	150	русск.	150	—	—	Юровской
2. Варлымовская (-а), д. . .	46	101	123	224	»	222	черем.	2	»
3. Варлымовские, юрты . . .	5	8	12	20	остяки	19	русск.	1	Назымской
4. Верхне-Романовская, д. . .	43	102	113	215	русск.	214	татары	1	Юровской
5. Малая Першина, д. . . . .	15	30	34	64	»	64	—	—	»
6. Софоповская (-а), д. . . .	17	57	45	102	»	102	—	—	»
7. Чебунипская, д. . . . .	15	33	37	70	»	70	—	—	»
9. Романовский сельсовет .	141	296	280	576	—	—	—	—	—
1. Застаричная (-шина), д. с д. Ефимовской . . . . .	45	86	97	183	русск.	183	—	—	Филинской
2. Кармышак (-овский), выс.	7	14	17	31	»	31	—	—	»
3. Ново-Романовское, с., с выс. Ефимовским . . . . .	54	119	98	217	»	211	остяки	5	»
4. Подчугас (-ный), д. . . . .	7	8	15	23	»	23	—	—	»
5. Черняковский, выс . . . . .	7	14	11	25	»	25	—	—	»
6. Чиликановские, юрты . . .	10	20	17	37	остяки	37	—	—	М. Кондицкой
7. Чугас (-ный), д. . . . .	11	35	25	60	русск.	60	—	—	Филинской
10. Слинкинский сельсовет .	405	911	1033	1944	—	—	—	—	—
1. Горно-Слинкина (Нагор- ная), д. с выс. Горно- Слинкино (Сабары) . . . .	117	253	300	553	русск.	553	—	—	Новосельской
2. Захребетка (-ный), выс. . .	6	14	17	31	»	31	—	—	обр. 1922 г.
3. Карбинские, юрты . . . . .	79	185	201	386	татары	382	русск.	4	Надцинской
4. Комарица (-кий), выс. . . .	8	31	28	59	русск.	59	—	—	Новосельской
5. Луговая Слинкина (Под- горно-Слинкина), д. и пристань . . . . .	105	209	250	459	»	459	—	—	»
6. Майльский, выс. . . . .	10	22	26	48	»	48	—	—	обр. 1921 г.
7. Минсийнский, выс. . . . .	5	17	12	29	татары	29	—	—	» 1922 г.
8. Увальский (-ный), выс. . .	8	12	21	33	русск.	33	—	—	Новосельской
9. Укинские, юрты . . . . .	51	123	126	249	татары	249	—	—	Надцинской
10. Червянский, выс. . . . .	9	16	29	45	русск.	45	—	—	Новосельской
11. Шайтанский, выс. . . . .	7	29	23	52	»	52	—	—	»

Водный источник, при котором расположен населенный пункт	Расстояния в километрах до:													На какой дороге расположен населенный пункт (трактовой, проселочной)	ПРИМЕЧАНИЕ
	Своего			Ближайшей ж.-д. станц. или прист.	Числ. ккм.	Школы I ступ.	Медицинских		Ветерин. пункта	Телефона	Телеграфа	Почты			
	Сельсовета	Райисполкома	Окр. города				Название	Больницы					Врачебного или фельдш. пункта		
11	12	13	14	15	16	16а	17	18	19	20	21	22	23	24	25
р. Иртыш	1/2	37	101	ст. Тюмень											
р. Аркалам	3	41	97	пр. Новое	374	1/2	1/2	37	1/2	37	37	101	1/2	тракт.	
р. Маулень	16	53	84	»	370	3	3	41	3	41	41	97	3	»	
				»	357	16	0	53	16	53	53	84	16	»	
р. Аркалам	3	41	97	»	370	3	3	41	3	41	41	97	3	просел.	
р. Иртыш	0	37	100	»	373	0	0	37	0	37	37	100	0	тракт.	
р. Аркалам	3	41	97	»	370	3	3	41	3	41	41	97	3	»	
р. Иртыш	3	39	102	»	375	3	3	39	3	39	39	102	3	»	
—	—	—	—	—	—	—	—	—	—	—	—	—	—	—	
р. Дуванка	0	38	176	ст. Тюмень											
р. Иртыш	9	41	178	пр. Юровское	454	13	5	38	38	38	13	41	13	тракт.	
»	10	42	179	»	456	13	3	41	41	41	13	43	13	просел.	
оз. Курья	5	38	176	»	457	12	3	42	42	42	12	43	12	»	
р. Иртыш	2	36	174	»	454	13	0	38	38	38	13	41	13	»	
»	9	31	168	»	453	15	2	38	38	38	15	42	15	»	
»	7	31	166	»	446	20	31	31	31	31	20	48	20	»	
»				»	446	20	4	31	31	31	20	48	20	»	
—	—	—	—	—	—	—	—	—	—	—	—	—	—	—	
р. Старица	1	108	247	ст. Тюмень											
речка	7	114	253	пр. Демьянск	521	28	2	108	28	108	28	28	28	тракт.	
				»	527	34	7	114	34	114	34	34	34	просел.	
р. Иртыш	0	107	246	»	520	27	0	107	27	107	27	27	27	тракт.	
р. Чугас	4	111	250	»	524	31	4	111	31	111	31	31	31	просел.	
р. Иртыш	1	106	245	»	519	26	1	106	26	106	26	26	26	тракт.	
р. Кондинка	13	120	259	»	533	39	13	120	39	120	39	39	39	просел.	
р. Чугас	5	112	251	»	525	32	5	112	32	112	32	32	32	—	
—	—	—	—	—	—	—	—	—	—	—	—	—	—	—	
р. Иртыш	2	53	89	ст. Тюмень											
»	2	55	91	пр. Слинкино	356	2	0	53	17	53	55	89	17	просел.	кооп.
»	11	64	79	»	358	2	2	55	18	55	56	91	18	»	
»	1	54	90	»	346	11	0	64	27	64	65	79	27	тракт.	
»				»	357	1	1	54	17	54	55	90	17	просел.	
»	0	53	89	»	356	0	0	53	16	53	54	89	16	»	кооп.
»	16	69	75	»	341	16	16	69	33	69	70	75	33	»	
»	5	58	84	»	351	5	5	58	21	58	59	84	21	»	
»	2	54	90	»	357	2	2	54	18	54	55	90	18	»	
»	7	46	97	»	364	7	6	46	6	46	47	97	6	»	
р. Червянка	2	55	91	»	358	2	1	55	18	55	56	91	18	»	
р. Ингаир	3	56	92	»	359	3	1	56	19	56	57	92	19	»	



Названия:	По данным переписи 1926 г.								К какой во- лости при- надлежал населенный пункт в 1916 году
	Число хозяйств	Население			Национальность				
		Муж. пола	Жен. пола	Обоего пола	Преобладающ.		Вторая		
					Название	Населен.	Название	Населен.	
1	2	3	4	5	6	7	8	9	10
11. Субботинский сельсовет	196	413	471	884	—	—	—	—	—
1. Горно-Субботинская, д. . .	56	105	141	246	русск.	246	—	—	Филинской
2. Колидышевские (Кондюшевские), юрты . . . . .	7	19	15	34	остяки	34	—	—	»
3. Луговая Субботская (Юртинская), д. . . . .	53	122	136	258	русск.	258	—	—	»
4. Ново-Эскинские, юрты . .	4	6	4	10	остяки	8	русск.	2	»
5. Осиповский (Осинов Мыс), выс. . . . .	1	2	3	5	русск.	5	—	—	»
6. Сарабиновский (-нский, Афонинский), выс. . . .	2	5	7	12	»	12	—	—	»
7. Серебрихинский (-ха), выс. . . . .	6	12	19	31	»	31	—	—	»
8. Сыровские, юрты . . . .	4	19	12	31	остяки	31	—	—	»
9. Ходовская (Грива, Ястребкова), выс. . . . .	4	10	8	18	русск.	18	—	—	обр. 1925 г.
10. Цингинские, юрты . . . .	5	8	11	19	остяки	16	русск.	3	Филинской
11. Шалимова (-о, -ский), д. .	18	39	32	71	русск.	71	—	—	»
12. Эскинские (Эська), юрты .	3	5	5	10	»	10	—	—	»
13. Ячинская (Ячи), д. . . .	33	61	78	139	»	139	—	—	»
12. Терехинский сельсовет (быв. Лебаутский) . .	199	449	516	965	—	—	—	—	—
1. Ванюхина, д. . . . .	23	66	60	126	русск.	126	—	—	Уватской
2. Евсина, д. . . . .	15	39	43	82	»	82	—	—	»
3. Комарова, д. . . . .	13	27	28	55	»	55	—	—	Юровской
4. Кошелево (-а), д. . . . .	36	64	90	154	»	154	—	—	»
5. Лебаут (-ская, -ский), д. .	34	81	80	161	»	161	—	—	Уватской
6. Лебаутские, юрты . . . .	19	47	54	101	остяки	101	—	—	Назымской
7. Соровая (-а, Кормушина), д. . . . .	8	13	20	33	русск.	33	—	—	Уватской
8. Сургутка, д. . . . .	23	45	69	114	»	114	—	—	»
9. Терехина, д. . . . .	28	67	72	139	»	139	—	—	»
13. Тугаловский сельсовет .	150	289	291	580	—	—	—	—	—
1. Богатырева (-ский), д. . .	14	26	27	53	русск.	53	—	—	Филинской
2. Власова (Гляден), д. . .	27	50	53	103	»	103	—	—	»
3. Речешная (-ный), д. . .	11	22	18	40	»	40	—	—	»
4. Савинова (Култай), д. . .	3	6	4	10	»	10	—	—	»
5. Стародеревенская (Старая Тугалова), д. . . .	42	90	90	180	»	180	—	—	»
6. Тугалова (Мысова Тугалова), д. и пристань .	53	95	99	194	»	194	—	—	»
14. Уватский сельсовет . .	312	551	603	1154	—	—	—	—	—
1. Дальнопольная, д. . . .	14	23	34	57	русск.	57	—	—	Уватской
2. Киприянова (Увальная), д.	29	75	58	133	»	133	—	—	»
3. Лысанова, д. . . . .	21	47	50	97	»	97	—	—	»
4. Поспелова (-ский), д. . .	29	59	64	123	»	123	—	—	»

Водный источник, при котором расположен населенный пункт	Расстояния в километрах до:													На какой дороге расположен населенный пункт (трактовой, большой, проселочной)	ПРИМЕЧАНИЕ
	Своего			Ближайшей ж.-д. станц. или прист.		Школы I ступ.	Медицинских		Ветерин. пункта	Телефона	Телеграфа	Почты			
	Сельсовета	Райисполкома	Окр.города	Название	Число км.		Больницы	Врачебного или фельдш. пункта							
					Станции								Пристань		
11	12	13	14	15	16	16а	17	18	19	20	21	22	23	24	25
—	—	—	—	ст. Тюмень	—	—	—	—	—	—	—	—	—	—	—
р. Иртыш	7	139	279	пр. Тугалово	553	23	0	139	50	139	50	50	50	просел.	
з. Соркиндышевск	213	345	485	»	760	229	213	345	261	345	261	261	261	»	
р. Иртыш	0	132	272	»	546	16	0	132	48	132	48	48	48	большой просел.	
оз. Сор Большой	59	191	332	»	600	75	59	191	107	191	107	107	107		
р. Иртыш	1	133	273	»	547	14	1	133	49	133	49	49	49	»	
речка	7	140	280	»	767	21	4	140	53	140	53	53	53	»	
р. Иртыш	2	132	272	»	546	12	2	132	48	132	48	48	48	»	
речка	182	320	450	»	720	198	174	320	229	320	229	229	229	»	
р. Иртыш	2	134	275	»	548	18	2	134	50	134	50	50	50	»	
речка	91	222	360	»	536	107	83	222	139	222	139	139	139	»	
р. Иртыш	3	136	276	»	550	16	3	136	50	136	50	50	50	»	
речка	40	172	315	»	590	64	40	172	96	172	96	96	96	»	
р. Иртыш	8	140	280	»	550	24	8	140	53	140	53	53	53	большой	
—	—	—	—	ст. Тюмень	—	—	—	—	—	—	—	—	—	—	—
р. Иртыш	3	11	142	пр. Уват	411	11	3	11	11	11	13	70	11	тракт.	
»	1	7	141	»	410	7	1	7	7	7	10	74	7	просел.	
»	4	13	144	»	414	13	4	13	13	13	15	67	13	»	
»	4	13	144	»	414	13	4	13	13	13	15	67	13	тракт.	
»	1	10	141	»	411	10	1	10	10	10	11	71	10	просел.	
»	2	11	139	»	409	11	2	11	11	11	13	70	11	»	
»	4	12	142	»	412	12	4	12	12	12	14	69	12	»	
»	3	5	139	»	406	5	3	5	5	5	7	75	5	тракт.	
»	0	9	140	»	410	9	0	9	9	9	11	71	9	просел.	
—	—	—	—	ст. Тюмень	—	—	—	—	—	—	—	—	—	—	—
р. Иртыш	3	112	253	пр. Тугалово	530	3	1	112	34	112	34	34	34	просел.	
»	3	114	255	»	533	3	3	114	36	114	36	36	36	»	
»	2	113	254	»	532	2	2	113	35	113	35	35	35	»	
»	1	117	257	»	534	1	1	117	38	117	38	38	38	»	
»	1	115	255	»	533	1	0	115	36	115	36	36	36	»	Кооп.
»	0	116	256	»	533	0	1	116	37	116	37	37	37	»	
—	—	—	—	ст. Тюмень	—	—	—	—	—	—	—	—	—	—	—
р. Иртыш	3	3	137	пр. Уват	408	3	3	3	3	3	5	83	3	тракт.	
»	11	11	128	»	400	11	11	11	11	11	13	91	11	»	
»	3	3	137	»	408	3	3	3	3	3	6	83	3	просел.	
»	3	3	137	»	408	3	3	3	3	3	5	83	3	тракт.	



Названия:	По данным переписи 1926 года								К какой во- лости при- надлежал населенный пункт в 1916 году
	Число хозяйств	Население			Национальность				
		Муж. пола	Жен. пола	Обоего пола	Преобладающ.		Вторая		
					Название	Населен.	Название	Населен.	
1	2	3	4	5	6	7	8	9	10
1. Районов.									
2. Сельсоветов.									
3. Населенных пунктов (в скобках—названия национальные, прежние, и местные)									
5. Родина (-ский), д. . . . .	16	26	41	67	русс.	67	—	—	Уватской
6. Уват (-ское), с. . . . .	195	303	334	637	»	635	англич.	2	»
7. Уватские, юрты . . . . .	8	18	22	40	»	32	остяки	8	»
15. Черподрекий сельсовет .	160	339	387	726	—	—	—	—	—
1. Батеневский (Мысовая), выс. . . . .	4	10	9	19	русс.	19	—	—	Демьянской
2. Жерновская (-а), д. . . . .	24	52	72	124	»	124	—	—	»
3. Кривлянский (Кривково), выс. . . . .	8	14	19	33	»	33	—	—	»
4. Курлановская (Жаре- на), д. . . . .	6	11	22	33	»	33	—	—	»
5. Мурзинская (-а), д. . . . .	12	28	26	54	»	54	—	—	»
6. Новоселовский (Новая Мурза), д. . . . .	29	61	63	124	»	124	—	—	»
7. Островная (-в), д. . . . .	14	31	36	67	»	67	—	—	»
8. Синюхинский (Яковлева), выс. . . . .	6	17	17	34	»	34	—	—	»
9. Сосновский (Чернякова), выс. . . . .	4	6	9	15	»	15	—	—	»
10. Стерховский, выс. . . . .	4	7	6	13	»	13	—	—	»
11. Черный Яр (-оярская), д.	49	102	108	210	»	210	—	—	»
16. Юровский сельсовет . .	384	757	959	1716	—	—	—	—	—
1. Инкина, д. . . . .	14	28	39	67	русс.	67	—	—	Юровской
2. Ичетская, д. с д. Гос- подиновская, Куклип- ская, Огневская . . . .	69	119	165	284	»	284	—	—	»
3. Кокуйская (-уй), д. . . . .	55	102	141	243	»	243	—	—	»
4. Малиновская, д. . . . .	9	24	29	53	»	53	—	—	»
5. Мокроусова, д. . . . .	26	59	80	139	»	120	остяки	11	»
6. Моховская, д. . . . .	33	79	81	160	»	160	—	—	»
7. Прилукская (-к), д. . . . .	15	23	38	61	»	61	—	—	»
8. Солянка (-ская), д. . . . .	51	121	151	272	»	272	—	—	»
9. Солянские, юрты . . . . .	2	10	4	14	остяки	14	—	—	»
10. Соровская, д. . . . .	21	38	59	97	русс.	97	—	—	»
11. Юровское, с. с выс. Ила- рионовский . . . . .	89	154	172	326	»	324	татары	1	»
V. Чернаковский район .	5119	11524	12208	23732	—	—	—	—	—
1. Ашлыкский сельсовет . .	448	966	1045	2011	—	—	—	—	—
1. Александрова (-ов), д. . . по зимнему пути . . . .	28	67	78	145	русс.	145	—	—	Ашлыкской
2. Ашлык (-ское), д. . . . . по зимнему пути . . . .	72	136	166	302	»	302	—	—	»

Водный источник, при котором расположен населенный пункт	Расстояния в километрах до:													На какой дороге расположен населенный пункт (трактовой, большой, проселочной)	ПРИМЕЧАНИЕ
	Своего			Ближайшей ж.-д. станц. или прист.		Школы I ступ.	Медицинских		Ветерин. пункта	Телефона	Телеграфа	П о ч т ы			
	Сельсовета	Райисполкома	Окр. города	Название	Число клм.		Больницы	Врачебного или фельдш. пункта							
					Станции	Пристань									
11	12	13	14	15	16	16а	17	18	19	20	21	22	23	24	25
оз. Лысановское	3	3	137	ст. Тюмень											
р. Иртыш	0	0	139	пр. Уват	408	3	3	3	3	3	4	83	3	просел.	з.п., агр.п., кооп.
»	5	5	134	»	410	0	0	0	0	0	3	80	0	тракт.	
—	—	—	—	—	405	5	5	5	5	5	8	85	5	»	
—	—	—	—	—	—	—	—	—	—	—	—	—	—	—	
р. Иртыш	5	91	235	ст. Тюмень											
»	3	93	233	пр. Демьянск	510	11	5	91	11	91	11	11	11	просел.	»
»	1	97	237	»	507	13	3	93	13	93	13	13	13	»	
»	1	97	237	»	511	17	1	97	17	97	17	17	17	»	
»	5	91	232	»	505	12	5	91	12	91	12	12	12	»	
оз. Варюшкино	4	92	234	»	508	12	4	92	12	92	12	12	12	тракт.	
р. Иртыш	3	93	233	»	507	13	3	93	13	93	13	13	13	»	
оз. Алей	7	94	234	»	504	9	7	94	9	94	9	9	9	просел.	
р. Иртыш	12	109	246	»	520	29	12	109	29	109	29	29	29	»	
»	6	96	236	»	510	12	6	96	12	96	12	12	12	тракт.	
»	4	98	238	»	512	18	4	98	18	98	18	18	18	»	
»	0	96	236	»	510	16	0	96	16	96	16	16	16	»	
—	—	—	—	—	—	—	—	—	—	—	—	—	—	—	
р. Иртыш	7	41	172	ст. Тюмень											
»	1	49	181	пр. Демьянск	447	34	7	41	34	41	7	34	7	просел.	»
»	1	49	181	»	455	405	1	49	26	49	1	26	1	большой	
»	10	58	188	»	464	474	0	58	17	58	10	17	10	просел.	
р. Дуванка	6	42	173	»	447	458	6	42	33	42	6	33	6	»	
»	6	42	173	»	448	33	6	42	33	42	6	33	6	»	
р. Иртыш	3	46	177	»	452	33	3	46	30	46	3	30	3	большой	
»	5	53	185	»	460	21	3	53	21	53	5	21	5	просел.	
»	5	43	174	»	449	32	5	43	32	43	5	32	5	»	
р. Дуванка	6	42	173	»	448	33	6	42	33	42	6	33	6	»	
р. Иртыш	7	55	187	»	461	472	1	55	19	55	7	19	7	»	
»	0	48	180	»	454	27	0	48	27	48	0	27	0	большой	»
—	—	—	—	—	—	—	—	—	—	—	—	—	—	—	
—	—	—	—	—	—	—	—	—	—	—	—	—	—	—	
р. Ашлык	13	83	132	ст. Голышманово											
»	0	83	145	пр. Экстезерье	163	90	0	83	13	13	83	83	13	просел.	
»	0	83	145	»	151	96	0	83	0	0	83	83	0	тракт.	
»	59	85	85	»	151	96	0	83	59	59	83	83	59	»	
»	59	85	85	»	151	96	0	83	59	59	83	83	59	»	
»	59	85	85	»	151	96	0	83	59	59	83	83	59	»	
»	59	85	85	»	151	96	0	83	59	59	83	83	59	»	



Названия:	По данным переписи 1926 года								К какой во- лости при- надлежал населенный пункт в 1916 году
	Число хозяйств	Население			Национальность				
		Муж. пола	Жен. пола	Обоего пола	Преобладающ.		Вторая		
					Название	Населен.	Название	Населен.	
1	2	3	4	5	6	7	8	9	10
3. Большая (Бакланова Вер- ховая), д. . . . . по зимнему пути . . . .	75	154	159	313	русск.	313	—	—	Ашлыкской
4. Давыдова 1-я (Южакова- Нижняя), д. . . . . по зимнему пути . . . .	31	66	70	136	»	132	чуваши	3	»
5. Дуброва, д. . . . . по зимнему пути . . . .	24	56	65	121	»	121	—	—	»
6. Ефимихин, выс. . . . . по зимнему пути . . . .	5	9	9	18	»	18	—	—	»
7. Желнина (Бородина, Бар- дина), д. . . . . по зимнему пути . . . .	70	161	176	337	»	331	цыгане	6	»
8. Зарем, выс. . . . . по зимнему пути . . . .	10	24	25	49	»	49	—	—	»
9. Луговой, выс. . . . . по зимнему пути . . . .	2	3	6	9	»	9	—	—	обр. 1916 г.
10. Малая Бакланова (Петро- ва), д. . . . . по зимнему пути . . . .	23	50	47	97	»	97	—	—	Ашлыкской
11. Михайловский (-ка), выс. по зимнему пути . . . .	11	23	24	47	»	47	—	—	»
12. Поля (Польская), д. . . по зимнему пути . . . .	33	88	84	172	»	172	—	—	»
13. Сазоново (Давыдова 2-я), д. по зимнему пути . . . .	8	15	17	32	»	32	—	—	»
14. Сидсровка (-ский), д. . . по зимнему пути . . . .	8	17	15	32	»	32	—	—	»
15. Шишкина, д. . . . . по зимнему пути . . . .	48	97	104	201	»	201	—	—	»
2. Бештинский сельсовет . .	225	498	505	1003	—	—	—	—	—
1. Бештинские (-ино), юрты	75	150	174	324	татары	317	русск.	7	Истяцкой
2. Индерские, юрты . . . .	90	198	182	380	»	372	»	8	»
3. Истяцкие, юрты . . . .	55	125	136	261	»	244	»	17	»
4. Плотинский, выс. . . . .	5	25	13	38	русск.	38	»	—	обр. 1924 г.
3. Вагайский сельсовет . . .	608	1477	1611	3088	—	—	—	—	—
1. Большая Березовка, д. . .	77	182	215	397	русск.	397	—	—	Чернаковской
2. Вагай (-ское), с. . . . .	60	128	153	281	»	281	—	—	Куларовской
3. Ерши (-ова), д. . . . .	22	57	61	118	»	118	—	—	»
4. Изюк, д. . . . .	37	97	121	218	»	218	—	—	»
5. Карелина, д. . . . .	56	157	146	303	»	303	—	—	»
6. Криуша (-ина), д. . . . .	12	31	35	66	»	66	—	—	»
7. Кузнецова (Безчастнова- Селяба), д. . . . .	22	61	48	109	»	107	цыгане	2	»
8. Лепехина, д. . . . .	26	60	76	136	»	133	поляки	3	»
9. Луговая (Семенушкова), д.	22	45	56	101	»	101	—	—	»
10. Малая Березовка (Ар- баш), д. . . . .	27	65	55	120	»	120	—	—	Чернаковской
11. Мечатная (-а, -ка), д. . .	43	105	99	204	»	204	—	—	»

Водный источник, при котором расположен населенный пункт	Расстояния в километрах до:													На какой дороге расположен населенный пункт (трактовой, большой, проселочной)	ПРИМЕЧАНИЕ
	Своего			Ближайшей ж.-д. станц. или прист.		Школы I ступ.	Медицинских		Ветерин. пункта	Телефона	Телеграфа	П о ч т ы			
	Сельсовета	Райисполкома	Окр.города	Название	Число км.		Больницы	Врачебного или фельдш. пункта							
					Стан-ции								При-станции		
11	12	13	14	15	16	16а	17	18	19	20	21	22	23	24	25
р. Ашлык	4	84 63	149 89	ст. Голышманово пр. Экстезерье »	155	100	0	84 63	4	4	84 63	84 63	4	просел.	кооп.
»	18	64	126 80	»	168	80	2	64	18	18	64	64	18	тракт.	
»	6	86 65	151 92	»	145	102	2	86 65	6	6	86 65	86 65	6	просел.	
»	7	83 59	168 93	»	156	98	3	83 59	7	7	83 59	83 59	7	»	
»	3	85 61	148 89	»	148	99	1	85 61	3	3	85 61	85 61	3	»	
колодцы	5	89 63	150 85	»	152	100	5	89 63	5	5	89 63	89 63	5	тракт.	
р. Ашлык	6	90 65	151 90	»	145	100	6	90 65	6	6	90 65	90 65	6	»	
колодцы	3	83 59	148 89	»	148	99	3	83 59	3	3	83 59	83 59	3	просел.	
»	10	90 66	155 95	»	141	106	5	90 66	10	10	90 66	90 66	10	»	
»	1	84 60	146 86	»	151	97	1	84 60	1	1	84 60	84 60	1	»	
р. Ашлык	17	65	128 80	»	168	82	0	65	17	17	65	65	17	тракт.	
»	1	84 60	145 86	»	151	97	1	84 60	1	1	84 60	84 60	1	просел.	
»	2	84 61	147 88	»	150	98	1	84 61	2	2	84 61	84 61	2	тракт.	
—	—	—	—	—	—	—	—	—	—	—	—	—	—	—	
р. Вагай	0	39	157	ст. Голышманово пр. Экстезерье	150	104	0	39	39	39	39	39	39	тракт.	
»	14	26	143	»	164	90	6	26	26	26	26	26	26	»	
»	12	51	169	»	138	116	0	51	51	51	51	51	51	»	
колодцы	18	58	176	»	132	122	7	58	58	58	58	58	58	»	
—	—	—	—	—	—	—	—	—	—	—	—	—	—	—	
р. Березовка	2	44	75	ст. Голышманово пр. Экстезерье	223	23	2	44	2	44	44	44	18	тракт.	
р. Вагай	0	46	75	»	224	21	0	46	0	46	46	46	18	большой	
р. Шайтанка	6	49	69	»	230	28	3	49	6	49	49	49	12	просел.	
оз. Изяк	3	45	77	»	223	18	3	45	3	45	45	45	21	большой	
р. Мысаевка	4	49	78	»	232	17	4	49	4	49	49	49	22	просел.	
р. Вагай	1	47	74	»	225	22	1	47	1	47	47	47	16	»	
колодцы	8	52	66	»	233	30	5	52	8	52	52	52	9	тракт.	
»	5	48	69	»	225	27	2	48	5	48	48	48	14	»	
речка	8	52	70	»	231	30	5	52	8	52	52	52	15	просел.	
р. Арбаш	9	37	81	»	219	30	9	37	9	37	37	37	23	тракт.	
р. Вагай	4	40	79	»	225	26	4	40	4	40	40	40	20	просел.	



Названия:	По данным переписи 1926 года								К какой во- лости при- надлежал населенный пункт в 1916 году
	Число хозяйств	Население			Национальность				
		Муж. пола	Жен. пола	Обоего пола	Преобладающ.		Вторая		
					Название	Населен.	Название	Населен.	
1	2	3	4	5	6	7	8	9	10
1. Районов.									
2. Сельсоветов.									
3. Населенных пунктов (в скобках — названия: национальные, прежние, и местные)									
12. Слепышева (-иха), д. . . .	36	90	102	192	русс.	191	татары	1	Чернаковской
13. Старый Погост, д. . . . .	67	160	174	334	»	334	—	—	Куларовской
14. Тарасова, д. . . . .	26	57	62	119	»	119	—	—	»
15. Ульянова, д. . . . .	75	182	208	390	»	390	—	—	»
4. Вершинский сельсовет . .	156	401	389	790	—	—	—	—	—
1. Вершинские (-ина, Агит- ские, Агит-Баш), юрты по зимнему пути . . . .	93	228	217	445	татары	438	русс.	7	Тукузской
2. Веселинские (Бийк), юрты по зимнему пути . . . .	13	32	32	64	»	64	—	—	»
3. Осиновские (Аузак), юрты по зимнему пути . . . .	15	36	39	75	»	75	—	—	»
4. Одинарские (Картаул), юрты . . . . .	35	105	101	206	»	206	—	—	»
5. Домнинский сельсовет (быв. Бурлаковский) .	329	687	707	1394	—	—	—	—	—
1. Бурлаки (-ова), д. . . . .	41	64	70	134	русс.	134	—	—	Чернаковской
2. Домнино (-ское), д. . . . .	54	104	113	217	»	217	—	—	»
3. Журавлева (Скородум), д.	51	118	101	219	»	219	—	—	»
4. Кузина, д. . . . .	9	26	27	53	»	53	—	—	»
5. Ослина (Агитка), д. . . . .	40	92	88	180	»	180	—	—	»
6. Раши (-ева), д. . . . .	28	70	73	143	»	143	—	—	»
7. Рахвалова (Евтюгина), д.	38	81	84	165	»	165	—	—	»
8. Селькина, д. . . . .	12	21	28	49	»	49	—	—	»
9. Сивкова, д. . . . .	32	70	72	142	»	142	—	—	»
10. Сухова, д. . . . .	15	28	31	59	»	59	—	—	»
11. Шипицына, д. . . . .	9	13	20	33	»	33	—	—	»
6. Евстафьевский сельсовет	152	286	317	603	—	—	—	—	—
1. Евстафьева (Астафьева), д.	104	191	201	392	русс.	392	—	—	Аплыкской
2. Ново-Береговая (Тюка- ла), д. . . . .	48	95	116	211	»	211	—	—	Шестовской
7. Копотиловский сельсовет	218	502	574	1076	—	—	—	—	—
1. Большие Русаки (Руса- кова 1-я), д. . . . .	38	79	91	170	русс.	170	—	—	Чернаковской
2. Бесчастнова, д. . . . .	13	33	44	77	»	77	—	—	»
3. Заканова, д. . . . .	21	54	54	108	»	108	—	—	»
4. Копотилова (-лы), д. . . .	42	95	119	214	»	214	—	—	»
5. Кулики (-ова), д. . . . .	38	86	85	171	»	171	—	—	»
6. Курицына (Сухова), д. . .	18	35	44	79	»	79	—	—	»
7. Малые Русаки (Русако- ва 2-я), д. . . . .	13	30	35	65	»	65	—	—	»
8. Попки (Подкуликова), д.	11	25	38	63	»	63	—	—	»
9. Фокина, д. . . . .	24	65	64	129	»	129	—	—	»

Водный источник, при котором расположен населенный пункт	Расстояния в километрах до:													На какой дороге расположен населенный пункт (трактовой, большой, проселочной)	ПРИМЕЧАНИЕ
	Своего			Ближайшей ж.-д. станц. или прист.		Школы I ступ.	Медицинских		Ветерин. пункта	Телефона	Телеграфа	Почты			
	Сельсовета	Райисполкома	Окр.города	Название	Числ. км.		Больницы	Врачебного или фельдш. пункта							
					Станции								Пристаней		
11	12	13	14	15	16	16а	17	18	19	20	21	22	23	24	25
р. Слепышевка	5	39	80	ст. Голышманово	222	27	3	39	5	39	39	39	23	просел.	
р. Шайтанка	6	49	68	пр. Экстезерье	230	28	3	49	6	49	49	49	11	тракт.	
р. Вагай	2	46	73	»	228	23	2	46	2	73	46	46	15	»	
р. Шайтанка	3	48	71	»	228	25	0	48	3	48	48	48	14	просел.	
—	—	—	—	—	—	—	—	—	—	—	—	—	—	—	
р. Агитка	0	288	395	ст. Ишим	171	93	0	288	128	288	288	288	93	просел.	
р. Б-Уват	37	118	236	пр. Усть-Ишим	213	56	37	118	139	118	118	118	56	»	
»	27	325	432	»	213	64	27	325	128	325	325	325	64	»	
»	27	128	246	»	213	64	27	128	51	128	128	128	64	»	
»	30	314	421	»	213	64	30	314	128	314	314	314	64	»	
»	30	118	234	»	213	64	30	118	43	118	118	118	64	»	
—	—	—	—	—	—	—	—	—	—	—	—	—	—	—	
р. Старица	5	27	90	ст. Голышманово	215	48	3	27	27	27	27	27	27	просел.	
р. Агитка	0	23	95	пр. Экстезерье	210	53	0	23	23	23	23	23	23	тракт.	
р. Вагай	9	27	87	»	214	45	0	27	27	27	27	27	27	просел.	
»	6	21	90	»	208	48	6	21	21	21	21	21	21	»	
р. Алья	1	22	96	»	210	54	1	22	22	22	22	22	22	»	
р. Агитка	1	20	95	»	209	53	1	20	20	20	20	20	20	тракт.	
»	3	22	99	»	213	56	3	22	22	22	22	32	22	просел.	
р. Старица	6	26	89	»	210	46	2	26	26	26	26	26	26	»	
р. Вагай	7	26	88	»	211	46	1	26	26	26	26	26	26	»	
»	6	26	89	»	210	47	2	26	26	26	26	26	26	»	
»	6	23	90	»	210	47	5	23	23	23	23	23	23	»	
—	—	—	—	—	—	—	—	—	—	—	—	—	—	—	
р. Ашлык	0	99	163	ст. Голышманово	139	108	0	99	13	13	99	99	13	просел.	
»	5	104	168	пр. Экстезерье	134	112	5	104	18	18	104	104	18	»	
—	—	—	—	—	—	—	—	—	—	—	—	—	—	—	
р. Вагай	10	6	110	ст. Голышманово	193	59	0	6	6	6	6	6	6	тракт.	
»	1/2	16	101	пр. Экстезерье	203	48	1/2	16	16	16	16	16	16	просел.	
»	5	11	107	»	200	53	4	11	11	11	11	11	11	»	
»	0	16	101	»	203	48	0	16	16	16	16	16	16	тракт.	
»	6	10	107	»	198	53	3	10	10	10	10	10	10	»	
»	3	19	98	»	205	45	3	19	19	19	19	19	19	»	
»	11	5	111	»	194	59	1	5	5	5	5	5	5	»	
»	4	11	106	»	199	51	4	11	11	11	11	11	11	просел.	
»	6	22	95	»	210	41	6	22	22	22	22	22	22	тракт.	



Названия:	По данным переписи 1926 года								К какой во- лости при- надлежал населенный пункт в 1916 году
	Число хозяйств	Население			Национальность				
		Муж. пола	Жен. пола	Обоего пола	Преобладающ.		Вторая		
					Название	Населен.	Название	Населен.	
1	2	3	4	5	6	7	8	9	10
3. Районов.									
2. Сельсоветов.									
3. Населенных пунктов (в скобках — названия: национальные, прежние, и местные)									
8. Малюгинский сельсовет	263	532	578	1110	—	—	—	—	—
1. Бугровая, д. . . . .	29	61	67	128	русск.	128	—	—	Ашлыкской
2. Кондратьевский, выс. . . . .	13	26	28	54	»	54	—	—	»
3. Малюгина (Пад), д. . . . .	34	64	76	140	»	140	—	—	»
4. Новозаймский (Сарама- новский), выс. . . . .	16	33	34	67	»	67	—	—	обр. 1917 г.
5. Падун, д. . . . .	47	93	98	191	»	191	—	—	Ашлыкской
6. Савельевский (Кулезнев- ка, Новоселово), выс. . . . .	42	88	100	188	»	185	чуваш.	3	»
7. Стезневский, выс. . . . .	20	45	40	85	»	85	—	—	»
8. Стефановка, выс. . . . .	18	38	34	72	чуваш.	72	—	—	обр. 1926 г.
9. Татарская, д. . . . .	44	84	101	185	русск.	179	чуваш.	6	Ашлыкской
9. Митыкинский сельсовет	246	614	578	1192	—	—	—	—	—
1. Агитский (-а), выс. . . . .	6	21	14	35	русск.	35	—	—	обр. 1926 г.
2. Искра, сел. хоз. . . . .	1	13	8	21	»	21	—	—	Тукузской
3. Казанские, юрты . . . . .	100	259	223	482	татары	464	русск.	18	»
4. Курманакский (Яркова), выс. . . . .	8	16	13	29	русск.	29	—	—	обр. 1925 г.
5. Курманакские, юрты . . . . .	28	58	60	118	татары	118	—	—	Тукузской
6. Митыкинские, юрты . . . . .	62	150	148	298	»	295	русск.	3	»
7. Сулейманские, юрты . . . . .	41	97	112	209	»	209	—	—	»
10. Полюноапшыкский сель- совет . . . . .	320	725	729	1454	—	—	—	—	—
1. Байдуганова (Сычева), д. . . . .	9	22	24	46	русск.	41	мажар.	5	Чернаковской
2. Ермаки (-ова), д. . . . .	14	39	48	87	»	87	—	—	»
3. Желны (Желин), д. . . . .	9	14	13	27	»	27	—	—	»
4. Кайдаулова (-лы), д. . . . .	16	28	36	64	»	64	—	—	»
5. Крюкова (-ки), д. . . . .	39	95	84	179	»	179	—	—	»
6. Нижний Ашлык (Казен- ная мельница), д. . . . .	41	93	87	180	»	180	—	—	»
7. Полина (Чукреева), д. . . . .	63	131	132	263	»	263	—	—	»
8. Собачкина, д. . . . .	7	17	16	33	»	33	—	—	»
9. Татарка (Мушина, Маль- кова, Зятькова), д. . . . .	101	250	244	494	»	494	—	—	»
10. Телушкина (Митина), д. . . . .	21	36	45	81	»	81	—	—	»
11. Путицкий сельсовет	405	836	1004	1840	—	—	—	—	—
1. Абрашина, д. . . . .	30	62	70	132	русск.	132	—	—	Ашлыкской
по зимнему пути . . . . .									
2. Бушмина, д. . . . .	68	162	215	377	»	377	—	—	Чернаковской
по зимнему пути . . . . .									
3. Жаркова, д. . . . .	12	20	26	46	»	46	—	—	Ашлыкской
по зимнему пути . . . . .									
4. Калябина, д. . . . .	18	28	36	64	»	64	—	—	»
по зимнему пути . . . . .									
5. Киселева, д. . . . .	8	19	15	34	»	34	—	—	»
по зимнему пути . . . . .									

Водный источник, при котором расположен населенный пункт	Расстояния в километрах до:													На какой дороге расположен населенный пункт (трактовой, большой, проселочной)	ПРИМЕЧАНИЕ	
	Своего			Ближайшей ж.-д. станц. или прист.		Школы I ступ.	Медицинских		Ветерин. пункта	Телефона	Телеграфа	Почты				
	Сельсовета	Райисполкома	Окр.города	Название	Число км.		Больницы	Врачебного или фельдш. пункта								
					Станции								Пристаней			
11	12	13	14	15	16	16а	17	18	19	20	21	22	23	24	25	
—	—	—	—	—	—	—	—	—	—	—	—	—	—	—	—	
колодцы	2	120	176	ст. Омутинская пр. Маранка	132	82	2	120	4	32	120	120	32	просел.	кооп.	
»	2	116	172	»	135	83	2	116	8	28	116	116	28	»		
»	0	118	174	»	132	82	0	118	6	30	118	118	30	»		
»	6	126	181	»	138	76	6	126	11	36	126	126	36	»		
»	2	120	176	»	134	80	2	120	6	32	120	120	32	»		
»	4	113	170	»	138	86	0	113	9	26	113	113	26	»		
»	2	120	176	»	134	80	2	120	6	32	120	120	32	»		
»	11	128	185	»	143	70	11	128	15	41	128	128	41	»		
»	4	112	170	»	134	86	4	112	7	26	112	112	26	»		
—	—	—	—	—	—	—	—	—	—	—	—	—	—	—	—	
р. Агитка	3	39	112	ст. Голышманово пр. Экстезерье	226	56	3	39	39	39	39	39	39	просел.	кооп.	
»	1/4	37	110	»	224	53	1/4	37	37	37	37	37	37	»		
»	9	46	119	»	232	64	0	46	46	46	46	46	46	»		
»	11	28	100	»	213	52	5	28	28	28	28	28	28	»		
»	11	27	99	»	212	52	4	27	27	27	27	27	27	»		
»	0	37	110	»	224	53	0	37	37	37	37	37	37	»		
»	5	43	115	»	231	59	3	43	43	43	43	43	43	»		
—	—	—	—	—	—	—	—	—	—	—	—	—	—	—		—
р. Вагай	6	27	93	ст. Голышманово пр. Экстезерье	214	35	2	27	27	27	27	27	27	просел.	кооп.	
»	5	26	92	»	213	34	2	26	26	26	26	26	26	»		
р. Ашлык	4	24	91	»	209	39	4	24	24	24	24	24	24	»		
»	5	33	86	»	217	32	2	33	33	33	33	33	33	»		
ов. Крюкова	3	31	86	»	216	32	3	31	31	31	31	31	31	»		
р. Ашлык	0	28	86	»	213	36	0	28	28	28	28	28	28	тракт.		
»	7	35	89	»	218	42	0	35	35	35	35	35	35	просел.		
»	2	30	83	»	213	38	2	30	30	30	30	30	30	»		
р. Вагай	7	35	80	»	219	29	0	35	35	35	35	35	35	»	кооп.	
р. Ашлык	6	34	87	»	219	42	1	34	34	34	34	34	34	»		
—	—	—	—	—	—	—	—	—	—	—	—	—	—	—		—
р. Ашлык	2	45	105	ст. Омутинская пр. Экстезерье	192	64	2	45	38	38	45	45	38	тракт.		
»	29	73	»	»	195	58	2	29	39	39	29	29	39	»		
»	7	39	99	»	195	58	2	39	39	39	39	39	39	просел.		
»	34	69	»	»	191	65	1	34	34	34	34	34	34	»		
»	1	47	107	»	191	65	1	47	36	36	47	47	36	тракт.		
»	28	76	»	»	189	62	3	28	39	39	28	28	39	»		
»	3	44	104	»	189	62	3	44	39	39	44	44	39	»		
»	30	72	»	»	197	70	3	30	31	31	30	30	31	»		
»	5	52	112	»	197	70	3	52	31	31	52	52	31	просел.		
»	32	80	»	»				32			32	32				



Названия:	По данным переписи 1926 года								К какой во- лости при- надлежал населенный пункт в 1916 году
	Число хозяйств	Население			Национальность				
		Муж. пола	Жен. пола	Обоего пола	Преобладающ.		Вторая		
					Название	Населен.	Название	Населен.	
1	2	3	4	5	6	7	8	9	10
6. Копылы (-ова), д. . . . . по зимнему пути . . . . .	38 41	79 81	88 105	167 186	русс. »	167 174	— выряне	— 9	Ашлыкской »
7. Межевая, д. . . . . по зимнему пути . . . . .	14 14	15 15	18 18	33 33	» »	33 33	— —	— —	» »
8. Пентанова, д. . . . . по зимнему пути . . . . .	60 60	100 100	119 119	219 219	» »	219 219	— —	— —	» »
9. Птицкое (-цы), д. . . . . по зимнему пути . . . . .	27 27	44 44	56 56	100 100	» »	100 100	— —	— —	» »
10. Сараева, д. . . . . по зимнему пути . . . . .	5 5	14 14	12 12	26 26	» »	26 26	— —	— —	» »
11. Семахина, д. . . . . по зимнему пути . . . . .	52 52	128 128	143 143	271 271	» »	271 271	— —	— —	» »
12. Токари (-ева), д. . . . . по зимнему пути . . . . .	32 32	84 84	101 101	185 185	» »	185 185	— —	— —	» »
13. Томская, д. . . . . по зимнему пути . . . . .									
12. Пузыревский сельсовет (быв. Матаевский) . . . . .	250	496	536	1032	—	—	—	—	—
1. Гаврилова, д. . . . .	12	30	35	65	русс.	65	—	—	Ашлыкской
2. Горбунова, д. . . . .	14	32	38	70	»	70	—	—	»
3. Запоповская, д. . . . .	46	79	97	176	»	173	выряне	3	»
4. Левина (Губарин), выс.	5	11	13	24	»	24	—	—	обр. 1926 г.
5. Мотаева, д. . . . .	57	103	105	208	»	208	—	—	Ашлыкской
6. Новоселова, д. . . . .	30	58	69	127	»	127	—	—	»
7. Пузырева (Сафронова), д.	68	143	139	282	»	277	поляки	2	»
8. Пешукова (Гришина), д.	13	31	29	60	»	60	—	—	»
6. Якшинский (Якшина), выс. . . . .	5	9	11	20	»	20	—	—	»
13. Сычевский сельсовет (быв. Бушуевский) . . . . .	202	422	432	854	—	—	—	—	—
1. Ананова, д. . . . .	9	17	15	32	русс.	32	—	—	Черноковской
2. Бушуева, д. . . . .	20	37	51	88	»	88	—	—	»
3. Гришина (Мешалина), д.	7	22	23	45	»	45	—	—	»
4. Дорофеева (Царевская), д.	13	31	34	65	»	65	—	—	»
5. Дресвянка (Бугали), д. .	26	70	65	135	»	135	—	—	»
6. Наумова (Царевская), д.	10	24	18	42	»	42	—	—	»
7. Першина, д. . . . .	17	25	29	54	»	52	татары	2	»
8. Сычева (Дресвянка), д. .	70	148	136	284	»	282	»	2	»
9. Таскаево (Царева), д. . .	30	48	61	109	»	109	—	—	»
14. Тукузский сельсовет . . . . .	268	736	660	1396	—	—	—	—	—
1. Одина (Тиранаир), юрты	8	23	20	43	татары	43	—	—	Тукузской
2. Тукузские (-куз), юрты .	166	496	428	924	»	913	русс.	11	»
3. Уватские (-ат), юрты . .	94	217	212	429	»	429	—	—	»

Водный источник, при котором расположен населенный пункт	Расстояния в километрах до:													На какой дороге расположен населенный пункт (трактовой, большой, проселочной)	ПРИМЕЧАНИЕ	
	Своего			Ближайшей ж.-д. станц. или прист.	Число		Школы I ступ.	Медицинских		Ветерин. пункта	Телефона	Телеграфа	П о ч т ы			
	Сельсовета	Райисполкома	Окр. города		Название	Кил.		Больницы	Врачебного или фельдш. пункта							
						Стан-ции										При-стани
11	12	13	14	15	16	16а	17	18	19	20	21	22	23	24	25	
р. Ашлык	5	42	101	ст. Омутинская пр. Экстезерье	187	60	5	42	42	42	42	42	42	просел.		
»	11	32	70	»	203	75	7	32	32	32	32	32	32	тракт.		
»	1	57	118	»	193	66	1	57	26	26	57	57	26	просел.		
»	1	38	86	»	193	66	1	38	35	35	38	38	35	просел.		
»	0	48	108	»	192	65	0	28	28	28	28	28	36	тракт.		
»	7	27	75	»	192	65	0	47	36	36	47	47	36	»		
»	7	54	114	»	200	72	4	27	27	29	27	27	29	»		
»	4	34	82	»	192	61	4	34	29	29	34	34	29	»		
»	4	43	102	»	192	61	4	43	43	43	43	43	43	»		
»	3	31	70	»	195	68	0	31	31	31	31	31	31	»		
»	3	50	110	»	195	68	0	50	33	33	50	50	33	просел.		
»	3	30	78	»	195	68	0	30	33	33	30	30	33	»		
»	1	46	106	»	191	64	1	46	37	37	46	46	37	»		
»	1	28	74	»	191	64	1	28	37	37	28	28	37	»		
—	—	—	—	—	—	—	—	—	—	—	—	—	—	—		
колодцы	3	93	154	ст. Голышманово пр. Экстезерье	160	108	3	93	12	12	93	93	12	просел.		
»	4	95	159	»	155	110	4	95	15	15	95	95	15	большой		
»	7	94	152	»	161	109	0	94	13	13	94	94	13	просел.		
»	12	102	160	»	172	119	9	102	23	23	102	102	23	»		
»	1	90	149	»	160	106	1	90	9	9	90	90	9	большой		
»	7	98	156	»	168	115	4	98	19	19	98	98	19	просел.		
»	0	91	156	»	160	106	0	91	10	10	91	91	10	большой		
»	2	93	151	»	160	108	3	93	12	12	91	91	12	просел.		
»	2	93	151	»	160	108	3	93	12	12	91	91	12	»		
—	—	—	—	—	—	—	—	—	—	—	—	—	—	—		
р. Вагай	7	13	131	ст. Голышманово пр. Экстезерье	176	77	7	13	13	13	13	13	13	просел.		
»	3	16	135	»	172	81	3	16	16	16	16	16	16	»		
»	2	17	136	»	171	22	2	17	17	17	17	17	17	»		
»	9	11	129	»	176	75	9	11	11	11	11	11	11	»		
»	4	15	134	»	173	80	4	15	15	15	15	15	15	»		
»	8	11	130	»	176	76	7	11	11	11	11	11	11	тракт.		
»	3	16	135	»	172	81	3	16	16	16	16	16	16	»		
»	0	19	138	»	169	84	0	19	19	19	19	19	19	»		
»	6	13	131	»	175	78	6	13	13	13	13	13	13	»		
—	—	—	—	—	—	—	—	—	—	—	—	—	—	—		
р. Агитка	13	57	138	ст. Голышманово пр. Экстезерье	242	77	13	57	13	57	57	57	57	просел.		
»	0	69	150	»	256	90	0	69	0	69	69	69	69	»	кооп.	
р. Рогай	13	82	163	»	270	103	0	82	13	82	82	82	82	»		



Названия:	По данным переписи 1926 года								К какой во- лости при- надлежал населенный пункт в 1916 году
	Число хозяйств	Население			Национальность				
		Муж. пола	Жен. пола	Обоего пола	Преобладающ.		Вторая		
					Название	Населен.	Название	Населен.	
1	2	3	4	5	6	7	8	9	10
15. Ушаковский сельсовет	214	457	507	964	—	—	—	—	—
1. Баранова (Петровщина, Терехина), д. . . . .	15	29	29	58	русск.	58	—	—	Ашлыкской
2. Еремина (Усольцева), д. . . . .	54	125	153	278	»	278	—	—	»
3. Падерина, д. . . . .	24	55	62	117	»	117	—	—	»
4. Петровщина, д. . . . .	45	100	107	207	»	204	татары	3	»
5. Петровщина, хут. . . . .	14	33	31	64	»	64	—	—	»
6. Ушаково (Кузьмина), с. . . . .	62	115	125	240	»	240	—	—	»
16. Чернаковский сельсовет	467	1076	1143	2219	—	—	—	—	—
1. Ганихина, д. . . . .	17	66	55	121	русск.	121	—	—	Чернаковской
2. Заимка Плесовская (Заречная), д. . . . .	102	220	247	467	»	467	—	—	»
3. Захарова, д. . . . .	40	101	115	216	»	216	—	—	»
4. Кожевинский завод . . . . .	3	4	5	9	»	9	—	—	обр. 1918 г.
5. Кузино (-а), д. . . . .	24	57	61	118	»	118	—	—	Чернаковской
6. Овсянникова (Старина) выс. . . . .	4	9	6	15	»	15	—	—	»
7. Овсянникова (Соколи-на), д. . . . .	36	105	116	221	»	219	цыгане	2	»
8. Плесовской 1-й (хуторы), хут. . . . .	24	52	60	112	»	111	татары	1	»
9. Плесовской 2-й, хут. . . . .	2	5	6	11	»	11	—	—	обр. 1925 г.
10. Черное (Черная Слобода), с. . . . .	172	324	354	678	»	664	татары	5	Чернаковской
11. Шокурово (Далматова), д. . . . .	43	133	118	251	»	251	—	—	»
17. Шестовский сельсовет	348	813	893	1706	—	—	—	—	—
1. Антонова, д. . . . . по зимнему пути . . . . .	22	48	67	115	русск.	115	—	—	Ашлыкской
2. Дуброва, д. . . . . по зимнему пути . . . . .	14	35	38	73	»	73	—	—	»
3. Лайменские (Ашле, Ашлыкский), юрты . . . по зимнему пути . . . . .	75	179	185	364	татары	364	—	—	Гоболтуринск.
4. Михеева (Ашлык), д. . . по зимнему пути . . . . .	9	21	25	46	русск.	46	—	—	Ашлыкской
5. Новопашенная (Мокрова-Сулова, Мокрал), д. . по зимнему пути . . . . .	28	76	79	155	»	155	—	—	»

Водный источник, при котором расположен населенный пункт	Расстояния в километрах до:													На какой дороге расположен населенный пункт (трактовой, большой, проселочной)	ПРИМЕЧАНИЕ
	Своего			Ближайшей ж.-д. станц. или прист.		Школы I ступ.	Медицинских		Ветерин. пункта	Телефона	Телеграфа	Почты			
	Сельсовета	Райисполкома	Окр.города	Название	Числ. км.		Больницы	Врачебного или фельдш. пункта							
					Станции								Пристаней		
11	12	13	14	15	16	16а	17	18	19	20	21	22	23	24	25
—	—	—	—	—	—	—	—	—	—	—	—	—	—	—	—
колодцы	2	101	163	ст.Омутнинская пр. Маранка	222	9	2	101	9	19	101	101	19	просел.	кооп.
»	2	101	163	»	222	95	2	101	9	19	101	101	19	»	
»	3	97	159	»	225	100	3	97	14	14	97	97	14	»	
»	2	99	161	»	223	97	2	99	11	17	99	99	17	»	
»	5	101	162	»	223	95	5	101	15	19	101	101	19	»	
»	0	99	161	»	223	97	0	99	11	17	99	99	17	»	
—	—	—	—	—	—	—	—	—	—	—	—	—	—	—	—
оз. Коркундус.	6	6	123	ст. Голышманово пр. Экстезьерь	182	70	0	6	6	6	6	6	6	просел.	к. д-ва, агр. п. кооп.
р. Вагай	1	1	118	»	187	65	1	1	1	1	1	1	1	»	
»	7	7	123	»	182	70	2	7	7	7	7	7	7	»	
оз. Башлыково	1	1	118	»	187	65	1	1	1	1	1	1	1	»	
р. Черная	1	1	119	»	188	66	1	1	1	1	1	1	1	»	
р. Вагай	7	7	125	»	182	71	2	7	7	7	7	7	7	»	
оз. Коркундус	6	6	124	»	181	71	2	6	6	6	6	6	6	»	
оз. Татарская	2	2	190	»	185	66	2	2	2	2	2	2	2	»	
р. Вагай	4	4	118	»	190	67	1	4	4	4	4	4	4	»	
»	0	0	118	»	187	65	0	0	0	0	0	0	0	тракт.	
р. Шокуровка	3	3	118	»	190	62	3	3	3	3	3	3	3	просел.	
—	—	—	—	—	—	—	—	—	—	—	—	—	—	—	—
колодцы	3	110	174	ст.Омутнинская пр. Маранка	213	83	3	110	3	27	110	110	27	просел.	к. д-ва, агр. п. кооп.
»		72	104	»	128	83		72			72	72		»	
»	4	111	172	»	213	85	4	111	4	28	111	111	28	»	
»		75	101	»	128			75			75	75		»	
р. Ашлык	16	127	192	»	171	80	16	127	16	43	127	127	43	»	
»	11	75	107	»	128		11	75	11		75	75		»	
»	9	120	183	»	222	94	9	120	9	36	120	120	36	»	к. д-ва, агр. п. кооп.
»	6	83	116	»	128		6	83	6		83	83		»	
колодцы	3	108	172	»	210	85	3	108	3	25	108	108	25	тракт.	—
»		69	104	»	128			69			69	69		»	—



Названия:	По данным переписи 1926 года								К какой во- лости при- надлежал населенный пункт в 1916 году
	Число хозяйств	Население			Национальность				
		Муж. пола	Жен. пола	Обоего пола	Преобладающ.		Вторая		
					Название	Населен.	Название	Населен.	
1	2	3	4	5	6	7	8	9	10
1. Районов. 2. Сельсоветов. 3. Населенных пунктов (в скобках — названия: национальные, прежние, и местные)									
6. Петухова, д. . . . . по зимнему пути . . .	38	114	116	230	русс.	230	—	—	Ашлыкской
7. Родионова, д. . . . . по зимнему пути . . .	10	20	24	44	»	44	—	—	»
8. Соплякова (Польянова), д. по зимнему пути . . .	21	44	52	96	»	96	—	—	»
9. Мало-Шестовская (-вая), д. по зимнему пути . . .	22	43	48	91	»	91	—	—	»
10. Шестовское, с. . . . . по зимнему пути . . .	67	131	143	274	»	274	—	—	»
11. Юрминские, юрты . . . по зимнему пути . . .	35	87	99	186	татары	186	—	—	Тоболтуринск.
12. Янковский (Назаровский Увал), выс. . . . . по зимнему пути . . .	7	15	17	32	»	32	—	—	обр. 1916 г.

Водный источник, при котором расположен населенный пункт	Расстояния в километрах до:													На какой дороге расположен населенный пункт (трактовой, большой, проселочной)	ПРИМЕЧАНИЕ
	Своего			Ближайшей ж.-д. станц. или прист.		Школы I ступ.	Медицинских		Ветерин. пункта	Телефона	Телеграфа	Почты			
	Сельсовета	Райисполкома	Окр.города	Название	Число клм.		Больницы	Врачебного или фельд. пункта							
					Станции								Пристани		
11	12	13	14	15	16	16а	17	18	19	20	21	22	23	24	25
колодцы	3	114 73	180 108	ст.Омутинская пр. Маранка	210 133	85	3	114 73	3	31	114 73	114 73	31	просел.	
р. Ашлык	11 7	122 75	182 107	»	204 128	107	11 7	122 75	11 7	37 27	122 75	122 75	37 27	»	
колодцы	2	113 76	178 107	»	211 128	85	2	113 76	2	30	113 76	113 76	30	»	
»	2	111 75	175 107	»	213 128	85	2	111 75	2	28	111 75	111 75	28	»	
»	0	111 75	175 107	»	213 128	85	0	111 75	0	28	111 75	111 75	28	»	кооп.
оз. Юрминское	13	124 87	188 119	»	200 133	80	5	124 87	13	41	124 87	124 87	41	»	
колодцы	11	122 85	186 119	»	202 137	80	11	122 85	11	38	122 85	122 85	38	»	



Date	Description	Amount		Balance
		Dr	Cr	
Jan 1	Balance			100.00
Jan 5	Wages	5.00		95.00
Jan 10	Food	3.00		92.00
Jan 15	Travel	2.00		90.00
Jan 20	Medical	1.00		89.00
Jan 25	Education	4.00		85.00
Jan 30	Religious	2.00		83.00
Feb 5	Wages	5.00		78.00
Feb 10	Food	3.00		75.00
Feb 15	Travel	2.00		73.00
Feb 20	Medical	1.00		72.00
Feb 25	Education	4.00		68.00
Feb 30	Religious	2.00		66.00
Mar 5	Wages	5.00		61.00
Mar 10	Food	3.00		58.00
Mar 15	Travel	2.00		56.00
Mar 20	Medical	1.00		55.00
Mar 25	Education	4.00		51.00
Mar 30	Religious	2.00		49.00
Apr 5	Wages	5.00		44.00
Apr 10	Food	3.00		41.00
Apr 15	Travel	2.00		39.00
Apr 20	Medical	1.00		38.00
Apr 25	Education	4.00		34.00
Apr 30	Religious	2.00		32.00
May 5	Wages	5.00		27.00
May 10	Food	3.00		24.00
May 15	Travel	2.00		22.00
May 20	Medical	1.00		21.00
May 25	Education	4.00		17.00
May 30	Religious	2.00		15.00
Jun 5	Wages	5.00		10.00
Jun 10	Food	3.00		7.00
Jun 15	Travel	2.00		5.00
Jun 20	Medical	1.00		4.00
Jun 25	Education	4.00		0.00
Jun 30	Religious	2.00		

## Северные районы.

ОСЕДЛОЕ И ПОЛУОСЕДЛОЕ НАСЕЛЕНИЕ

=====



Названия: 1. Районов. 2. Сельсоветов или тузов. 3. Населенных пунктов (в скобках — названия: национальные, прежние, и местные)	По данным переписи 1926 года									Водный источник, при кото- ром распо- ложен на- селенный пункт
	Число хоз-в		Население			Национальность				
	Всего	В т. ч. полу- оседлых	Муж. пола	Жен. пола	Обоего пола	Преобладающ		Вторая		
						Название	Населен.	Название	Населен.	
1	2	3	4	5	6	7	8	9	10	11
VI. Березовский район	2726	—	6447	6313	12760	—	—	—	—	—
1. Березовский сельсовет (б. Подгорный)	654	—	1622	1533	3155	—	—	—	—	—
1. Аренинские (-ень-инские, Арне-паул), юр.	9	—	27	17	44	вогулы	44	—	—	р. М. Обь
2. Березов (Сугмут-вож), с.	244	—	693	684	1377	русские	1020	зыряне	311	р. Сосва, Вогулка
3. Бешкильцева (Вот-интур -сунт), заим.	4	—	9	7	16	»	6	вогулы	3	р. Вос-я, приток
4. Васлер, заим.	2	—	11	10	21	остяки	21	—	—	р. Сосвы
5. Васькины (-ские, Васька -горт), юр.	7	7	20	18	38	»	38	—	—	пр. Васлер
6. Ватарнельский Мыс (-тер- нельский, Ваттарн-нел -пауль), пос.	10	—	11	32	43	русск.	41	зыряне	2	р. Вогулка
7. Вежакорские (-карские, Ель-пос), юр.	14	—	34	40	74	вогулы	74	—	—	р. Сосва
8. Войтеховские (-тинхов- ские), юр.	13	—	32	42	74	остяки	74	—	—	р. Горная Обь (Б. Обь)
9. Вышпыртымские (-тым -горт), юр.	3	3	11	3	14	»	14	—	—	р. М. Обь
10. Комратские (-ковские, -рат-паул), юр.	8	—	22	17	39	вогулы	39	—	—	р. Вогулка
11. Комудвановские, юр.	16	—	37	45	82	»	82	—	—	пр. Лапорская
12. Лапорские (-пальские, Лех-погор), юр.	9	—	16	14	30	»	30	—	—	р. Б. Обь
13. Лапорский (-пальский), выс.	3	—	6	10	16	русск.	16	—	—	пр. Лапорская у р. М. Оби
14. Левкины (-ские, Левкин -горт), юр.	3	3	13	7	20	остяки	20	—	—	р. М. Обь
15. Литеевские (Литеевы, Хоп-нель-горт), юр.	2	—	2	3	5	»	5	—	—	р. Вогулка
16. Люликарские (Элы-ус), юр.	15	—	38	33	71	вогулы	68	русск.	3	р. Горн. Вогулка
17. Малеевские (Квайк-я -пауль), юр.	6	—	17	13	30	»	30	—	—	р. Сосва

Способы местного сообщения		Расстояния в километрах до:											ПРИМЕЧАНИЕ
		Своего		Ближайшей пристани		Школы	Врач. пункт (больница, приемн. покоя, аптека)	Ветерин. пункта	Телеграфа	Почты	Ближайшей фактории		
Летом	Зимой	Цель или туз-совета	Районного	Название	Число км.						Название	Число км.	
12	13	14	15	16	17	18	19	20	21	22	23	24	25
—	—	—	—	—	—	—	—	—	—	—	—	—	
—	—	—	—	—	—	—	—	—	—	—	—	—	
лодки пароход	лошадьми	105 95	105 95	Ареннинские	4	87	105 95	105 95	105 95	105 95	Протошинские	32	
пароход.	»	0	0	Березовск	0	0	0	0	0	0	Березов. гос. и кооп. организ.	0	к-ра л-ва, врач. уч., рад. станц.
лодками »	»	62 50	62 50	Ватарнелъск. Мыс Березов.	3 50	62 50	62 50	62 50	62 50	62 50	Березов.	62 50	
»	»	80	80	»	80	80	80	80	80	80	»	80	
лодками и пароход.	»	80 70	80 70	Ватарнелъск. Мыс	0	38	80 70	80 70	80 70	80 70	»	80 70	
лодками	»	160 90	160 90	Чемаши	53	53	160 90	160 90	160 90	160 90	Чемаши	53	
»	»	43 37	43 37	Березов.	43	43 37	43 37	43 37	43 37	43 37	Березов.	43 37	
»	»	330 120	330 120	»	330	330 120	330 120	330 120	330 120	330 120	»	330 120	
»	»	75 65	75 65	Сыгорские	13	75 65	75 65	75 65	75 65	75 65	»	75 65	
»	»	120 95	120 95	Ареннинские	32	32	120 95	120 95	120 95	120 95	Протошинские	65 21	
»	»	105 85	105 85	Хань-рось	4	75	105 85	105 85	105 85	105 85	»	16	
»	»	110 90	110 90	»	4	78	110 90	110 90	110 90	110 90	»	16	
»	»	55 41	55 41	Березов.	55	55 41	55 41	55 41	55 41	55 41	Березов.	55 41	
»	»	16 14	16 14	»	16	16 14	16 14	16	16 14	16 14	»	16 14	
лодками . пароход.	»	110	110	Люликарские	0	80	110	110	9/8	110	Русь-суйск.	9	
лодками	»	48	48	Шайтанский Мыс	16	16	48	48	48	48	Березов.	48	



Названия:	По данным переписи 1926 года									Водный источник, при котором расположен населенный пункт
	Число хоз-в		Население			Национальность				
	Всего	В т. ч. полу-оседлых	Муж. пола	Жен. пола	Обоего пола	Преобладающ		Вторая		
Название						Населен.	Название	Населен.		
1	2	3	4	5	6	7	8	9	10	11
1. Районов.										
2. Сельсоветов или тузов.										
3. Населенных пунктов (в скобках — названия: национальные, прежние, и местные)										
18. Непкинские, юр. . . . .	3	—	6	5	11	остяки	11	—	—	р. М. Обь
19. Неремовские (Неримова, Пукшалип-пауль), юр.	23	—	52	37	89	вогулы	86	зыряне	2	»
20. Неусосвинские (Левен- горт), юр. . . . .	10	1	24	19	43	остяки	43	—	—	пр. Васлер
21. Новые (-инские, Иль-па- ул), юр. . . . .	14	—	37	21	58	вогулы	58	—	—	р. М. Обь
22. Новьюхова Никиты, заим.	1	1	5	4	9	остяки	9	—	—	р. Вогулка
23. Пашерские (Паштэр- курт), юр. . . . .	16	—	43	42	85	»	84	русск.	1	остр. между М. и Тогутск. Обью
24. Пахрамковские (-хрынхов- ские, Похрамко-курт), юрты . . . . .	1	—	2	3	5	»	5	—	—	р. Средн. Обь и пр. Оцын-пос
25. Протошинские (Посор- паул), юр. . . . .	25	—	66	52	118	вогулы	118	—	—	Больш. проток (р. М. Обь)
26. Пугорские (Пугырские, Ведохте-горт), юр. . .	8	—	33	30	63	остяки	63	—	—	р. М. Обь
27. Разбойникова, заимка .	1	—	3	2	5	вогулы	5	—	—	пр. Лапорская
28. Резимовские (Тары-ов- паул), юр. . . . .	7	—	21	24	45	»	45	—	—	р. Сосва
29. Русь-суй, пос. . . . .	3	—	7	3	10	русск.	6	зыряне	4	»
30. Сыгорские (Согор-паул), юрты . . . . .	2	—	13	6	19	вогулы	19	—	—	пр. Сыгорская
31. Тегинские (Тен-горт), юр.	32	1	100	89	189	остяки	189	—	—	пр. Тегинская и р. М. Обь
32. Тутлеумские (Тутлеум- горт), юр. . . . .	3	1	9	11	20	»	20	—	—	р. Вогулка
33. Чуенельский Мыс (-ие, юр., Чуенел), пос. . .	18	—	38	29	67	русск.	67	—	—	р. Сосва
34. Шоганские (Шоган-горт), юрты . . . . .	9	7	22	17	39	остяки	39	—	—	р. Вогулка
35. Шайтанские (Ялбынгне- паул), юр. . . . .	10	—	17	23	40	вогулы	36	остяки	4	р. Сосва
36. Шайтанский Мыс (Ялпинг- ыл-паул), д. . . . .	27	—	65	61	126	зыряне	119	русск.	7	»

Способы местного сообщения		Расстояния в километрах до:										ПРИМЕЧАНИЕ	
		Своего		Ближайшей пристани		Школы	Врач. пункта (большинцы приемл. покоя, врач)	Ветерин. пункта	Телеграфа	Почты	Ближайшей фактории		
Летом	Зимой	Сель или туз-совета	Райисполкома	Название	Число км.								
12	13	14	15	16	17	18	19	20	21	22	23	24	25
лодками	лошадьми	32 27	32 27	Березов.	32 27	32 27	32 27	32 27	32 27	32 27	Березов.	32 27	
»	»	55 27	55 27	Новые	27	55 27	55 27	55 27	55 27	55 27	»	55 27	
»	»	34	34	Березов.	34	34	34	34	34	34	»	34	
лод. и пар.	»	80 48	80 48	Новые	0	48 43	80 48	80 48	80 48	80 48	»	80 48	
лодками	»	56 41	56 41	Березов.	56	56 41	56 41	56 41	56 41	56 41	»	56 41	
»	»	53 43	53 43	»	53	0 43	53 43	53 43	53 43	53 43	Полноват	43 32	
»	»	60 48	60 48	»	60	60 48	60 48	60 48	60 48	60 48	Березов.	60 48	
лод. и пар.	»	105 70	105 70	Протошинские	5	105 70	105 70	105 70	105 70	105 70	Протошинские	0	
лодками	»	75 53	75 53	Березов.	75	75 53	75 53	75 53	75 53	75 53	Березов.	75 53	
»	»	70 65	70 65	»	70	34 31	70 65	70 65	70 65	70 65	»	70 65	
»	»	90	90	Люликарские	21	60	90	90	90	90	Русь-суй	30 28	
лод. и пар.	»	120	120	Русь-суй	0	90	120	120	0	120	»	0	
»	»	80 48	80 48	Сыгорские	0	34 32	80 48	80 48	80 48	80 48	Березов.	80 48	
»	»	140 75	140 75	Тегинские	13	140 75	140 75	140 75	140 75	140 75	»	140 75	
лодками	»	37 30	37 30	Березов.	37	37 30	37 30	37 30	37 30	37 30	»	37 30	
лод. и пар.	»	60	60	Чуепельский Мыс.	0	24	60	60	60	60	»	60	
лодками	»	120 70	120 70	Березов.	120	120 70	120 70	120 70	120 70	120 70	»	120 70	
»	»	27	27	Шайтанский Мыс.	5	5	27	27	27	27	»	27	
лод. и пар.	»	32	32	»	0	0	32	32	32	32	»	32	



Названия:	По данным переписи 1926 года								Водный источник, при котором расположен населенный пункт	
	Число хов-в		Население			Национальность				
	Всего	В т. ч. полуоседлых	Муж. пола	Жен. пола	Обоего пола	Преобладающ		Вторая		
						Название	Населен.	Название		Населен.
1	2	3	4	5	6	7	8	9	10	11
1. Районов.										
2. Сельсоветов или тузсов.										
3. Населенных пунктов (в скобках — названия: национальные, прежние, и местные)										
37. Шаховская (-ва), заим. . .	3	—	9	7	16	зыряне	16	—	—	р. М. Обь
38. Щепеткина, заим. . . . .	2	—	7	4	11	русск.	11	—	—	р. Сосва
39. Яурова Якова, заим. . .	1	1	5	3	8	зыряне	8	—	—	рч. Ванька-еган, приток р. Вогулки
40. Кочевые хозяйства . . .	13	—	39	46	85	остяки	57	зыряне	28	—
2. Казымский (Полноватский) тузсовет . . . . .	379	—	1026	971	1997	—	—	—	—	—
Амнинские юрты, группа из 14 пунктов.										
1а. Ай-юф-оп-еган-курт, юр.	2	—	6	4	10	остяки	10	—	—	р.р. Амня, Казым
2а. Вась-еган-курт, юр. . .	1	—	5	4	9	»	9	—	—	р. Амня
3а. Висты-еган-курт, юр. .	1	—	9	8	17	»	17	—	—	»
4а. Вож-нелт-курт, юр. . .	2	—	5	6	11	»	11	—	—	»
5а. Ияхво-еган-курт, юр. .	2	—	3	3	6	»	6	—	—	»
6а. Кеолох-сангом-курт, юр.	2	—	5	11	16	»	16	—	—	р.р. Казым, Амня
7а. Лау-курт, юр. . . . .	1	—	3	1	4	»	4	—	—	р. Амня
8а. Лор-тупл-курт, юр. . .	2	2	9	9	18	»	18	—	—	р. Казым
9а. Нюром-юган-курт, юр. .	6	4	16	21	37	»	37	—	—	близ р. Амня
10а. Пинты-нел-курт, юр. .	2	1	5	6	11	»	11	—	—	р. Амня
11а. Портанья-егом-курт, юр.	2	—	4	5	9	»	9	—	—	»
12а. Реп-егом-курт, юр. . .	1	1	5	6	11	»	11	—	—	»
13а. Тутле-егом-курт, юр. .	2	1	3	3	6	»	6	—	—	»

Способы местного сообщения		Расстояния в километрах до:										ПРИМЕЧАНИЕ							
		Своего		Ближайшей пристани		Ближайшей фактории													
Летом	Зимой	Сель или туз-совета	Райисполкома	Название	Число км.	Ш	К	О	Л	В раз. пункта (большин. время, покое, врата).	Ветерин. пункта	Телеграфа	П	О	Ч	Т	Название	Число км.	
12	13	14	15	16	17	18	19	20	21	22							23	24	25
лодками	лошадьми	27 21	27 21	Березов.	27	27 21	27 21	27 21	27 21	27 21							Березов.	27 21	см. в «списке кочевого населения»
лод. и пар.	»	21	21	Щепеткипа	0	21	21	21	21	21							»	21	
лодками	»	53 57	53 57	Березов.	53	53 57	53 57	53 57	53 57	53 57							»	53 57	
—	—	—	—	—	—	—	—	—	—	—							—	—	
лодками	оленьями	210 130	320 205	Полноват	210	210 130	320 205	320 205	320 205	210 130							Сангом-паул-курт	с/п	
»	»	300 210	400 290	»	300	300 210	400 290	400 290	400 290	300 210							»	»	
»	»	240 180	340 260	»	240	240 180	340 260	340 260	340 260	240 180							»	»	
»	»	245 150	350 230	»	245	245 150	350 230	350 230	350 230	245 150							»	»	
»	»	225 125	330 200	»	225	225 125	330 200	330 200	330 200	225 125							»	»	
»	»	225 155	330 230	»	225	225 155	330 230	330 230	330 230	225 155							»	»	
»	»	290 200	400 280	»	290	290 200	400 280	400 280	400 280	290 200							»	»	
»	»	175 110	280 190	»	175	175 110	280 190	280 190	280 190	175 110							»	»	
»	»	270 165	370 245	»	270	270 165	370 245	370 245	370 245	270 165							»	»	
»	»	330 235	430 315	»	330	330 235	430 315	430 315	430 315	330 235							»	»	
»	»	380 270	480 350	»	380	380 270	480 350	480 350	480 350	380 270							»	»	
»	»	315 220	415 300	»	315	315 220	415 300	415 300	415 300	315 220							»	»	
»	»	260 190	360 270	»	260	260 190	360 270	360 270	360 270	260 190							»	»	



Названия: 1. Районов. 2. Сельсоветов или тузов. 3. Населенных пунктов (в скобках — названия: национальные, прежние, и местные)	По данным переписи 1926 г.								Водный источник, при кото- ром распо- ложен на- селенный пункт	
	Число хоз-в		Население			Национальность				
	Всего	В т. ч. полу- оседлых	Муж. пола	Жен. пола	Обоего пола	Преобладающ		Вторая		
						Название	Населен.	Название		Населен.
1	2	3	4	5	6	7	8	9	10	11
14а. Хар-курт, юр. . . . .	2	—	4	6	10	остяки	10	—	—	р. Амня
15. Ванзеват (-ские), юр. . .	9	—	21	37	58	»	50	русск.	4	р. Б. Обь
16. Ветляховские (-лахов- ские, Етлахов), юр. .	3	—	6	4	10	»	10	—	—	р. Обь
17. Ворт-юган-горт, юр. . .	3	—	8	12	20	»	20	—	—	речка
18. Вотмогорские (Вотмо -горт). юр. . . . .	10	—	34	23	57	»	57	—	—	р. Вотму-юган
19. Выли-то, юр. . . . .	1	1	6	2	8	зыряне	8	—	—	оз. в верш. р. Кызым
Выргимские, юрты, группа из 4-х пунктов.										
20в. Ай-пав-еган, юр. . . .	6	6	20	17	37	остяки	37	—	—	рч. Тапрым- еган, прит. Казыма
21в. Выли-сяхрын-еган, юр.	9	9	22	20	42	»	42	—	—	рч. Виргим
22в. Инк-вай-еган-горт, юр.	2	—	4	3	7	»	7	—	—	рч. прит. р. Амня
23в. Лыхн-горт, юр. . . . .	2	—	5	5	10	»	10	—	—	рч. прит. р. Казым
24. Еган курт, юр. . . . .	3	—	8	8	16	»	16	—	—	рч. М.-Атлым.
Ильбигортские (Ельбиг-ие), юрты, группа из 17 пунктов.										
25и. Артемьева Павла, юр. .	1	1	1	5	6	»	6	—	—	р. Казым
26и. Ай-хор-сангом-еган, юр.	7	7	17	11	28	»	28	—	—	»
27и. Вын-соим-курт, юр. . .	2	1	4	4	8	»	8	—	—	рч. Помыт.
28и. Вын-тор-хор-вунт-курт, юрты . . . . .	1	1	5	2	7	»	7	—	—	р. Казым
29и. Кельси-еган-вынт-егом -курт, юр. . . . .	1	1	3	2	5	»	5	—	—	»

Способы местного сообщения		Расстояния в километрах до:										ПРИМЕ- ЧАНИЕ.					
		Своего		Ближайшей пристани		Ближайшей фактории											
Летом	Зимой	Сель или туз-совета	Райисполкома	Название	Число км.	Ш	К	О	Ветерин. пункта (больницы, приемн. покоя, врача)	Ветерин. пункта	Телеграфа	П	О	Ч	Т	Название	Число км.
12	13	14	15	16	17	18	19	20	21	22	23	24	25				
лодками	оленьями	245 150	350 230	Полноват	245	245 150	350 230	350 230	350 230	245 150	Сангом -паул -курт	с.н.					
»	лошад.	85 77	125 90	»	85	85 77	125 90	125 90	125 90	85 77	Отд. Березов. кооп.	0					
»	»	40 35	80 75	»	40	40 35	80 75	80 75	80 75	40 35	Полноват.	40 35					
»	оленьями	130 53	170 150	»	130	130 53	170 150	170 150	170 150	130 53	»	130 53					
»	оленьями лошад.	120 125	160 140	»	120 125	120 125	160 140	160 140	160 140	120 125	»	120 125					
с	в	е		д	е	н	и	и			н	е	т				
лодками	оленьями	145 105	250 185	Полноват		145 105	250 185	250 185	250 185	145 105	св. нет						
»	»	115 75	220 150	»	115	115 75	220 150	220 150	220 150	115 75	»						
»	»	235 155	340 230	»	235 155	235 155	340 230	340 230	340 230	235 155	»						
»	»	180 135	285 210	»	180 135	180 135	285 210	285 210	285 210	180 135	Полноват.	180 135					
»	»	260 165	365 245	Мал. Атлым	43 32	43 32	365 245	365 245	43 32	43 32	М. Атлым	43 32					
»	»	480 335	585 410	Полноват	480	480 335	585 410	585 410	585 410	480 335	Торгов. пункт в юртах Ильбигорт.	21 14					
»	»	460 320	560 400	»	460	460 320	560 400	560 400	560 400	460 320	»	22 22					
»	»	315	415	»	335	335	415	415	415	335	»	16					
»	»	420 295	525 370	»	420	420 295				420 295	»	37 27					
»	»	335	415	»	335	335	415	415	415	335	»	16					



Названия: 1. Районов. 2. Сельсоветов или тузсов. 3. Населенных пунктов (в скобках - названия: национальные, прежние, и местные)	По данным переписи 1926 года								Водный источник, при кото- ром распо- ложен на- селенный пункт	
	Число хоз-в		Население			Национальность				
	Всего	В т. ч. полу- оселых	Муж. пола	Жен. пола	Обоего пола	Преобладающ.		Вторая		
						Название	Населен.	Название		Населен.
1	2	3	4	5	6	7	8	9	10	11
30и. Курь-еган-курт, юр. . . .	1	—	5	3	8	остяки	8	—	—	р. Кур-ех
31и. Озь-одын-егом-курт № 1, юр. . . . .	1	1	4	3	7	»	7	—	—	р. Казым
32и. Озь-одын-егом-курт № 2, юр. . . . .	3	3	8	5	13	»	13	—	—	»
33и. Озь-одын-егом-курт № 3, юр. . . . .	1	—	2	1	3	»	3	—	—	рч. М.-Кур-ех
34и. Озь-одын-егом-курт № 4, юр. . . . .	2	2	3	2	5	»	5	—	—	р. Казым
35и. Оус-нэлэк-няр-егом-курт, юр. . . . .	2	2	4	5	9	»	9	—	—	»
36и. Помыт-курт, юр. . . .	1	1	3	2	5	»	5	—	—	рч. Помыт близ р. Казым
37и. Помыт-сангом-егом-курт, юр. . . . .	3	3	7	9	16	»	16	—	—	рч. Помыт
38и. Хары-горт-курт, юр. . .	1	1	2	4	6	»	6	—	—	р. Казым
39и. Хоркут-егом-курт, юр. .	1	1	3	3	6	»	6	—	—	»
40и. Хыжин-егом-курт № 1, юр. . . . .	3	3	5	8	13	»	13	—	—	»
41и. Хыжин-егом-курт № 2, юрты . . . . .	1	1	5	4	9	»	9	—	—	»
42. Лахсам-горт, юр. . . . . Мозямские юрты, группа из 6 пунктов.	4	—	9	12	21	»	21	—	—	рч. Лахсам- юган
43и. Адам-еган-горт, юр. . .	6	1	15	14	29	»	29	—	—	рч. Адам-еган, прит.Посл-еган
44и. Ай-егам, юр. . . . .	1	1	3	4	7	»	7	—	—	р. Казым
45и. Волжпай-еган-горт, юр. .	4	4	13	12	25	»	25	—	—	рч. Волжпай- еган
46и. Выли-хот-егом, юр. . .	3	3	3	5	8	»	8	—	—	рч. Мозям, при- ток р. Казым
47и. Онт-ай-егам-горт, юр. .	3	3	4	4	8	»	8	—	—	рч. приток р. Казым

Способы местного сообщения		Расстояние в километрах до:										ПРИМЕ- ЧАНИЕ	
		Своего		Ближайшей пристани		Ближайшей фактории							
Летом	Зимой	Сель или туз-совета	Райисполкома	Название	Число км.	Школы	Врач. пункта (больница, пристань, школа, прапа)	Ветерин. пункта	Телеграфа	Почты	Название	Число км.	
12	13	14	15	16	17	18	19	20	21	22	23	24	25
лодками	оленьими	380	460	Полюват	380	380	460	460	460	380	торговый пункт в юртах Ильбигорск.	165	
»	»	485 350	590 425	»	485	485 350	590 425	590 425	590 425	485 350	»	75 70	
»	»	500 350	600 430	»	500	500 350	600 430	600 430	600 430	500 350	»	43 32	
»	»	—	—	»	—	—	—	—	—	—	»	—	
»	»	370	450	»	370	370	450	450	450	370	»	160	
»	»	500 350	600 430	»	500	500 350	600 430	600 430	600 430	500 350	»	37 32	
»	»	—	—	»	—	—	—	—	—	—	»	—	
»	»	345	425	»	345	345	425	425	425	345	»	70	
»	»	470 330	575 405	»	470	470 330	575 405	575 405	575 405	470 330	»	11 7	
»	»	535 395	640 475	»	535	535 395	640 475	640 475	640 475	535 395	»	75 70	
»	»	325	405	»	325	325	405	405	405	325	»	11	
»	»	—	—	»	—	—	—	—	—	—	»	—	
»	»	365	440	»	365	365	440	440	440	365	»	43	
»	»	470 330	575 410	»	470	470 330	575 410	575 410	575 410	470 330	»	12	
»	»	500 345	605 425	»	500	500 345	605 425	605 425	605 425	500 345	»	43 27	
»	»	135 110	175 125	»	135	135 110	175 125	175 125	175 125	135 110	Полюват	135 110	
»	»	112 80	215 160	»	112	112 80	215 160	215 160	215 160	112 80	Выргимские	— 32	
»	»	110 53	215 130	»	110	110 53	215 130	215 130	215 130	110 53	Полюват	110 53	
»	»	165 90	270 170	»	165	165 90	270 170	270 170	270 170	165 90	»	165 90	
»	»	160 65	265 140	»	160	160 65	265 140	265 140	265 140	160 65	»	160 65	
»	»	50 80	155 165	»	50	50 80	155 165	155 165	155 165	50 80	»	50 80	



Названия:	По данным переписи 1926 года									Водный источник, при котором расположен населенный пункт
	Число хоз-в		Население			Национальность				
	Всего	В т. ч. полу-оседлых	Муж. пола	Жен. пола	Обоего пола	Преобладающ		Вторая		
Название						Населен.	Название	Населен.		
1	2	3	4	5	6	7	8	9	10	11
48м. Ун-Мадэна-еган-сезан-ай-егам, юр. . . . .	5	5	13	14	27	остяки	27	—	—	оз. Ун-Мадэна, бл. р. Казым
49. Моимские 1-ые, юр. . . . .	4	—	10	11	21	»	21	—	—	рч. М. Моим
50. Моимские 2-ые, юр. . . . .	1	—	1	2	3	»	3	—	—	рч. Б. Моим
51. Моимские 3-и, юр. . . . .	2	—	5	5	10	»	10	—	—	рч. Б. Атлым-ская
52. Мунгутлор, юр. . . . .	7	—	18	18	36	вогулы	30	русс.	4	прит. р. Оби
53. Оленские (Хор-кутов, Молдановский), юр. . . . .	4	—	12	10	22	остяки	22	—	—	оз. Малым блвз р. Оби
Пахринские, юрты, группа из 3 пунктов.										
54п. Вырыс-курт, юр. . . . .	3	—	5	3	8	»	8	—	—	рч. Пахра, пр. р. Б. Атлым
55п. Тут-теуш-соим, юр. . . . .	2	—	3	6	9	»	9	—	—	рч. Пахра
56п. Уна-курт-соим, юр. . . . .	3	—	6	8	14	»	14	—	—	
57. Полноват (-ское), с. . . . .	38	—	86	88	174	»	77	русс.	76	рч. р. Обь и Полноватка
58. Пугор-горт, юр. . . . .	9	—	21	17	38	вогулы	38	—	—	р. Б. Обь
59. Резанские (-амовские), юрты . . . . .	13	—	41	30	71	остяки	71	—	—	р. Обь
60. Соусланы (Согусланские), юрты . . . . .	12	—	39	35	74	вогулы	74	—	—	р. Б. Обь и пр. Соусланы
61. Сумутнельские (Сумыт-нел, -мутнел-курт), юр.	12	—	36	36	72	остяки	72	—	—	оз. Малым бл. р. Оби
62. Сурейские (Сури-горт), юрты . . . . .	13	—	33	32	65	вогулы	43	остяки	22	р. Обь
63. Тугьянские (Горные), юр.	32	—	112	97	209	остяки	209	—	—	р. Б. Обь
Хуллорские (Кулларские) юрты, группа из 9 пунктов.										
64х. Вась-хор-еган-курт, юр.	1	1	4	3	7	»	7	—	—	р. Казым

Способы местного сообщения		Расстояние в километрах до:										ПРИМЕЧАНИЕ	
		Своего		Ближайшей пристани		Ближайшей фактории							
Летом	Зимой	Сель или туз-совета	Райисполкома	Название	Число км.	Школы	Врач пункта (большинцы приемн. покоя, врача)	Ветерин. пункта	Телеграфа	Почты	Название	Число км.	
12	13	14	15	16	17	18	19	20	21	22	23	24	25
лодками	оленьями	130 65	230 140	Полноват	130 65	130 65	230 140	230 140	230 140	130 65	Выргимские	43 27	
»	»	290 250	390 330	Б. Атлым	90 80	90 80	390 330	390 330	110 100	110 100	Б. Атлым	90 80	
»	»	280 240	380 320	»	80 70	80 70	380 320	380 320	100 85	100 85	»	80 70	
»	»	270 230	370 310	»	70 60	70 60	370 310	370 310	90 75	90 75	»	70 60	
»	»	120 105	105	Березов.	105	105	105	105	105	105	Ванзеват	32 27	
»	»	75 70	115 85	Полноват	75 70	75 70	115 85	115 85	115 85	75 70	»	11 7	
»	»	250 210	350 290	Б. Атлым	50 43	50 43	350 290	350 290	70 65	70 65	Б. Атлым	50 43	
»	»	255 220	355 300	»	55 48	55 48	355 300	355 300	75 66	75 66	»	55 48	
»	»	265 230	365 310	»	65 53	65 53	365 310	365 310	85 80	85 80	»	65 53	
лод. и пар.	лошадами	0 0	105 80	Полноват	0	0	105 80	105 80	105 80	0	Полноват гос. и коопер. орг.	0	
лодками	»	135 115	125 120	Березов.	125 120	125 120	125 120	125 120	125 120	125 120	Ванзеват	55 37	
»	»	13 7	105 85	Полноват	13 7	13 7	105 85	105 85	105 85	13 7	Полноват	13 7	
»	»	165 145	105 150	Березов.	105 150	105 150	105 150	105 150	105 150	105 150	Ванзеват	65	
»	»	60 55	100 70	Полноват	60 55	60 55	100 70	100 70	100 70	60 55	Полноват	60 55	
»	»	55 50	160 90	»	55 50	55 50	160 90	160 90	160 90	55 50	»	55 50	
»	»	37 32	140 70	»	37 32	37 32	140 70	140 70	140 70	37 32	»	37 32	
»	оленьями	320 210	425 290	»	320 210	320 210	425 290	425 290	425 290	320 210	Сангом-паул -курт	60 50	



Названия: 1. Районов. 2. Сельсоветов или тузсов. 3. Населенных пунктов (в скобках—названия: национальные, прежние, и местные)	По данным переписи 1926 года									Водный источник, при кото- ром распо- ложен на- селенный пункт
	Число хоз-в		Население			Национальность				
	Всего	В т. ч. полу- оседлых	Муж. пола	Жен. пола	Обоего пола	Преобладающ		Вторая		
						Название	Населен.	Название	Населен.	
1	2	3	4	5	6	7	8	9	10	11
65х. Егом-еган-курт, юр. . .	1	1	2	2	4	остяки	4	—	—	р. Сорым
66х. Кей-пай-нером-курт, юр.	3	1	14	9	23	»	23	—	—	р. Кавым
67х. Меумес-курт, юр. . . .	3	2	7	7	14	»	14	—	—	»
68х. Посль-горт, юр. . . . .	10	8	21	21	42	»	42	—	—	»
69х. Сангом-паул-курт, юр. .	3	—	7	3	10	»	9	русск.	1	»
70х. Сорым-егом-курт, юр. .	2	—	7	3	10	»	10	—	—	р.р. Кавым и Сорым
71х. Сорым-юган-горт, юр. .	1	1	2	2	4	»	4	—	—	»
72х. Тоу-егом-курт, юр. . .	1	—	2	1	3	»	3	—	—	р.р. Кавым и Меуми-юган
73. Чуильские (Чуиль), юр. . <i>Юильский городок (Юльевский, Казымский, Юльевские, Казым- тыу-вож), груп. из 25 пункт.</i>	16	—	38	35	73	»	73	—	—	р. Б. Обь
74ю. Ай-вис-пугот-егам-курт, юр. . . . .	1	—	4	4	8	»	8	—	—	р. Ай-Вис-еган
75ю. Ай-вож-еган-курт, юр.	3	3	6	4	10	»	10	—	—	р.ч. Ай-Вож- еган
76ю. Вась-выр-курт, юр. . .	1	—	1	1	2	»	2	—	—	р. Кавым
77ю. Вохсарем-егом-курт, юр.	1	1	3	5	8	»	8	—	—	»
78ю. Вын-егом-курт, юр. . .	1	—	2	—	2	»	2	—	—	»
79ю. Вын-няр-егом-курт, юр.	1	1	4	1	5	»	5	—	—	»
80ю. Вырис-егом-курт, юр. .	3	—	8	7	15	»	15	—	—	»
81ю. Калтынг-егом-курт, юр.	1	—	3	4	7	»	7	—	—	р. Кур-ех

Способы местного сообщения		Расстояние в километрах до:										ПРИМЕЧАНИЕ	
		Своего		Ближайшей пристани									Ближайшей фактории
Летом	Зимой	Сель или туз-совета	Райисполкома	Название	Число км.	Школы	Врач пункта (больницы, приема, покоя, ярана)	Ветерин. пункта	Телеграфа	Почты	Название	Число км.	
12	13	14	15	16	17	18	19	20	21	22	23	24	25
лодками	оленьями	385 290	490 350	Полноват	385 290	385 290	490 350	490 350	490 350	385 290	Сангом-паул-курт	100 90	
»	»	255 160	360 240	»	255	255 160	360 240	360 240	360 240	255 160	»	21	
»	»	310 210	415 290	»	310	310 210	415 290	415 290	415 290	310 210	»	55 27	
»	»	215 135	320 215	»	215	215 135	320 215	320 215	320 215	215 135	»	43 27	
»	»	255 160	360 240	»	255	255 160	360 240	360 240	360 240	255 160	»	0	
»	»	320 215	425 295	»	320	320 215	425 295	425 295	425 295	320 215	»	65 53	
»	»	385 265	490 340	»	385	385 265	490 340	490 340	490 340	385 265	»	95 85	
»	»	310 210	415 290	»	310	310 210	415 290	415 290	415 290	310 210	»	48 37	
»	лошадьями	19	85 60	»	19	19	85 60	85 60	85 60	19	Полноват	19	
»	»	— 425	— 505	»	— 425	— 425	— 505	— 505	— 505	— 405	Ильбягортские	— 105	
»	»	— 385	— 460	»	— 385	— 385	— 460	— 460	— 460	— 385	»	— 65	
»	»	— 375	— 455	»	— 375	— 375	— 455	— 455	— 455	— 375	»	— 53	
»	»	— 500	— 580	»	— 500	— 500	— 580	— 580	— 580	— 500	»	— 180	
»	»	— 375	— 455	»	— 375	— 375	— 455	— 455	— 455	— 375	»	— 56	
»	»	— 530	— 610	»	— 530	— 530	— 610	— 610	— 610	— 530	»	— 210	
»	»	— 395	— 475	»	— 395	— 395	— 475	— 475	— 475	— 395	»	— 75	
»	»	— 450	— 525	»	— 450	— 450	— 525	— 525	— 525	— 450	»	— 130	



Названия: 1. Районов. 2. Сельсоветов или тузов. 3. Населенных пунктов (в скобках—названия: национальные, прежние, и местные)	По данным переписи 1926 года									Водный источник, при кото- ром распо- ложен на- селенный пункт
	Число хоз-в		Население			Национальность				
	Всего	В т. ч. полу- оседлых	Муж. пола	Жен. пола	Обоего пола	Преобладающ		Второй		
						Название	Населен.	Название	Населен.	
1	2	3	4	5	6	7	8	9	10	11
82ю. Кельси-еган-егом-курт, юр. . . . .	5	—	9	9	18	остяки	18	—	—	рч. Кельси- еган.
83ю. Кельси-еган-курт, юр. .	1	1	3	1	4	»	4	—	—	»
84ю. Курик-сангом-егом -курт, юр. . . . .	1	—	3	2	5	»	5	—	—	рч. Вып-вож -еган
85ю. Мадем-выр-егом-курт, юр. . . . .	3	—	7	9	16	»	16	—	—	р. Казым
86ю. Машь-я-егом-курт, юр. .	1	—	2	1	3	»	3	—	—	р. Казым и рч. Машь-я
87ю. Молданова Андрея, юр.	1	—	2	3	5	»	5	—	—	рч. Воурвож -еган
88ю. Молданова Николая, юр.	1	—	1	1	2	»	2	—	—	рч. Ай-вож -еган
89ю. Пиды-юган-егом-курт, юр. . . . .	2	2	7	4	11	»	11	—	—	р. Казым
90ю. Поталэ-лор-егом-курт, юр. . . . .	1	—	5	5	10	»	10	—	—	рч. Ай-вож -еган
91ю. Пыр-со-вар-еш-лор -курт, юр. . . . .	1	—	3	3	6	»	6	—	—	р. Казым
92ю. Сангом-егом-курт, юр. .	1	—	5	4	9	»	9	—	—	р. Ай-вож -еган
93ю. Сус-хорт, юр. . . . .	1	—	1	1	2	»	2	—	—	р. Варын-сан- гом-еган
94ю. Тэмье-курт (Тэмис -курт) юр. . . . .	1	1	2	3	5	»	5	—	—	р. Тэмэн-еган
95ю. Хонды-воры-егом-курт, юр. . . . .	2	—	7	6	13	»	13	—	—	р. Казым
96ю. Хыжин-лор-егом-курт 1-ые, юр. . . . .	1	—	3	2	5	»	5	—	—	рч. Огот-еган
97ю. Хыжин-лор-егом-курт 2-ые, юр. . . . .	1	—	3	2	5	»	5	—	—	бл. р. Казым
98ю. Хыш-пан-егом-курт, юр.	3	3	9	6	15	»	15	—	—	рч. Воур-вож -еган
99. Кочевые хозяйства . . .	9	—	34	37	71	вырчане	60	остяки	11	

Способы местного сообщения		Расстояние в километрах до:										ПРИМЕЧАНИЕ									
		Своего		Ближайшей пристани							Ближайшей фактории										
Летом	Зимой	Сель или туз-совета	Райисполкома	Название	Число км.	Ш	К	О	Л	ы	Врач. пункта (осипылы, призем, докоя, зрива)	Ветерин. пункта	Телеграфа	П	О	Ч	Т	ы	Название	Число км.	
12	13	14	15	16	17	18	19	20	21	22									23	24	25
лодками	лошадьями	—	—	Полноват	—	—	—	—	—	—	—	—	—	—	—	—	—	—	Ильбигортские	—	
		360	440		360	360	440	440	440	360										43	
»	оленьями	—	—	»	—	—	—	—	—	—	—	—	—	—	—	—	—	—	»	—	
		350	430		350	350	430	430	430	350										32	
»	»	—	—	»	—	—	—	—	—	—	—	—	—	—	—	—	—	—	»	—	
		395	475		395	395	475	475	475	395										75	
»	»	—	—	»	—	—	—	—	—	—	—	—	—	—	—	—	—	—	»	—	
		445	525		445	445	525	525	525	445										125	
»	»	—	—	»	—	—	—	—	—	—	—	—	—	—	—	—	—	—	»	—	
		380	460		380	380	460	460	460	380										60	
»	»	—	—	»	—	—	—	—	—	—	—	—	—	—	—	—	—	—	»	—	
		390	470		390	390	470	470	470	390										70	
»	»	—	—	»	—	—	—	—	—	—	—	—	—	—	—	—	—	—	»	—	
		425	505		425	425	505	505	505	425										105	
»	»	—	—	»	—	—	—	—	—	—	—	—	—	—	—	—	—	—	»	—	
		385	465		385	385	465	465	465	385										65	
»	»	—	—	»	—	—	—	—	—	—	—	—	—	—	—	—	—	—	»	—	
		390	470		390	390	470	470	470	390										70	
»	»	—	—	»	—	—	—	—	—	—	—	—	—	—	—	—	—	—	»	—	
		480	560		480	480	560	560	560	480										160	
»	»	—	—	»	—	—	—	—	—	—	—	—	—	—	—	—	—	—	»	—	
		405	485		405	405	485	485	485	405										85	
»	»	—	—	»	—	—	—	—	—	—	—	—	—	—	—	—	—	—	»	—	
		385	460		385	385	460	460	460	385										65	
»	»	—	—	»	—	—	—	—	—	—	—	—	—	—	—	—	—	—	»	—	
		480	560		480	480	560	560	560	480										160	
»	»	—	—	»	—	—	—	—	—	—	—	—	—	—	—	—	—	—	»	—	
		370	450		370	370	450	450	450	370										53	
»	»	—	—	»	—	—	—	—	—	—	—	—	—	—	—	—	—	—	Полноват	—	
		460	540		460	460	540	540	540	460										140	
»	»	—	—	»	—	—	—	—	—	—	—	—	—	—	—	—	—	—	»	—	
		480	560		480	480	560	560	560	480										160	
»	»	—	—	»	—	—	—	—	—	—	—	—	—	—	—	—	—	—	»	—	
		390	470		390	390	470	470	470	390										70	

См. в «зписке кочевого населения»

См. в «списке кочевого населения»



Названия:	По данным переписи 1926 года									Водный источник, при котором расположен населенный пункт
	Число хоз-в		Население			Национальность				
	Всего	В т. ч. полу-оседлых	Муж. пола	Жен. пола	Обоего пола	Преобладающ		Вторая		
						Название	Населен.	Название	Населен.	
1	2	3	4	5	6	7	8	9	10	11
3. Кондинский сельсовет . .	278	3	582	586	1168	—	—	—	—	—
1. Алешинская Протома, юр.	9	—	17	16	33	остяки	33	—	—	пр. Большая и Малая
2. Алешинские, юр. . . . .	23	—	63	40	103	»	103	—	—	р. Обь
3. Войхалом, д. . . . .	2	—	3	2	5	русск.	5	—	—	рч. Нягынъ
4. Кандым-тохром, юр. . .	1	—	2	1	3	остяки	3	—	—	»
5. Каремпосль (Карем-пост), д. . . . .	7	—	14	7	21	русск.	20	—	—	пр. Большая
6. Кармужиханская Речка (Варкурт), юр. . . . .	2	2	5	4	9	остяки	9	—	—	рч. Кармужиханская
7. Кармужиханская Речка, юр. . . . .	1	1	2	2	4	»	4	—	—	»
8. Кармужиханские, юр. . .	5	—	16	13	29	»	23	русск.	6	рч. Кармужиханск. и р. Обь
9. Кайгатюр, выс. . . . .	1	—	1	1	2	русск.	2	—	—	р. Обь и пр. Большая
10. Кондинское, с. . . . .	142	—	255	299	554	»	542	остяки	8	р. Обь
11. Низямские, юр. . . . .	21	—	69	53	122	остяки	114	русск.	8	»
12. Новинская, д. . . . .	21	—	44	41	85	русск.	83	проч.	2	»
13. Новогаринская, д. . .	5	—	14	15	29	»	29	—	—	р. М. Обь и пр. Большая
14. Нягынъ, юр. . . . .	2	—	5	8	13	остяки	13	—	—	рч. Нягынъ
15. Сергины, юр. . . . .	4	—	9	10	19	»	19	—	—	пр. Большая
16. Сус-курт, юр. . . . .	1	—	—	1	1	»	1	—	—	»
17. Тагаим (Тахайм), юр. . .	2	—	5	3	8	»	8	—	—	»

Способы местного сообщения		Расстояния в километрах до:										ПРИМЕЧАНИЕ	
		Своего		Ближайшей пристани		Ближайшей фактории							
Летом	Зимой	Сель или туз-совета	Райисполкома	Название	Число км.	Школы	Врач. пункта (больница, приемн. покоя, вача)	Ветерин. пункта	Телеграфа	Почты	Название	Число км.	
12	13	14	15	16	17	18	19	20	21	22	23	24	25
—	—	—	—	—	—	—	—	—	—	—	—	—	—
лодками	лошадами	36 33	240 185	Шеркалы	21 23	19 16	240 185	240 185	36 33	21 23	Шеркалы	21 23	
»	»	28 180	235 180	»	19 18	11	235 180	235 180	28 18	19 18	»	19 18	
»	»	27 19	290 200	Кондинское	27 19	27 19	290 200	290 200	27 19	27 19	Кондинское	27 19	
»	»	120 60	375 270	»	120 60	120 60	375 270	375 270	120 60	120 60	»	120 60	
»	»	22 16	285 225	»	22 16	22 16	285 225	285 225	22 16	22 16	»	22 16	
»	»	14	275 220	»	14	14	275 220	275 220	14	14	»	14	
»	»	17	278 223	»	17	17	278 223	278 223	17	17	»	17	
»	»	9	270 215	»	9	9	270 215	270 215	9	9	»	9	
»	»	10	260 205	»	10	10	260 205	260 205	10	10	»	10	
лод. и пар.	»	0	260 208	»	0	0	260 208	260 208	0	0	»	0	
лодками	»	17	244 191	»	17	0	244 191	244 191	17	17	»	17	
»	»	27 25	288 232	»	27 18	14 232	288 232	288 232	27 25	27 25	»	27 25	
»	»	9	257 203	»	9	9	257 203	257 203	9	9	»	9	
»	»	80 44	330 250	»	80 44	80 44	330 250	330 250	80 44	80 44	»	80 44	
»	»	28	275 200	»	28 11	— 200	275 200	275 200	28 11	28 11	»	28	
»	»	18 15	280 223	»	18 15	18 223	280 223	280 223	18 15	18 15	»	18 15	
»	»	17 26	265 200	»	17	— 9	265 200	265 200	17 26	17 26	»	17 26	



Названия:	По данным переписи 1926 года									Водный источник, при котором расположен населенный пункт
	Число хоз-в		Население			Национальность				
	Всего	В т. ч. полу-оседлых	Муж. пола	Жен. пола	Обоего пола	Преобладающ		Вторая		
						Название	Населен.	Название	Населен.	
1	2	3	4	5	6	7	8	9	10	11
1. Районов.										
2. Сельсоветов или тузов.										
3. Населенных пунктов (в скобках — названия: национальные, прежние, и местные)										
18. Чутьчама (-ские), д. . .	3	—	8	12	20	русс.	20	—	—	рч. Нягын
19. Яган-Курт (Егана-курт, Нагакарские юр.), д. . .	26	—	50	58	108	»	94	остяки	13	»
4. Малоатлымский сельсовет	340	—	648	676	1324	—	—	—	—	—
1. Большие, юр. . . . .	17	—	39	50	89	остяки	89	—	—	пр. Большая
2. Большой Атлым (Атлым- ские юр.), с. . . . .	111	—	233	218	451	»	338	русс.	112	р.р. Обь и Б. Атлым
3. Ефремковские, юр. . . .	7	—	15	13	28	»	19	»	9	пр. Большая
4. Захарковские, юр. . . .	12	—	23	26	49	русс.	30	остяки	19	»
5. Карымкары (-ские), юр. .	35	—	55	77	132	остяки	114	русс.	18	р. Обь
6. Леушинские (Тыпись), юр.	24	—	44	40	84	русс.	44	остяки	40	»
7. Лорбинские (Торбот), юр.	10	—	18	12	30	остяки	27	русс.	3	рч. Хугот-яган
8. Малый Атлым (Мало-Ат- лымское), с. . . . .	89	—	166	177	343	русс.	243	остяки	82	р. Обь
9. Нижегородская (-горская Протока), д. . . . .	9	—	14	14	28	»	24	проч.	4	пр. Нижегородск.
10. Сосновские (Полох-пуг), юр. . . . .	26	—	41	49	90	остяки	79	русс.	11	р. Обь
5. Няксимвольский сельсовет	152	14	343	344	687	—	—	—	—	—
1. Апсы-паул (Апдя-паул), юр. . . . .	1	—	1	2	3	вогулы	3	—	—	рч. Апсы
2. Витват-пауль, юр. . . . .	1	—	1	—	1	»	1	—	—	рч. Непс
3. Ворьинские (Ворья-па- ул), юр. . . . .	11	—	27	16	43	»	43	—	—	рч. Ворья
4. Ильпи-паул (Ильби-па- ул), юр. . . . .	4	—	10	10	20	»	20	—	—	р. Сосва

Способы местного сообщения		Расстояния в километрах до:												ПРИМЕЧАНИЕ
		Своего		Ближайшей пристани								Ближайшей фактории		
Летом	Зимой	Цель или туз-совета	Райисполкома	Название	Число км.	Школы		Врач. пункта (больница, приемн. пункт, гараж).	Ветерин. пункта	Телеграфа	Почты	Название	Число км.	
12	13	14	15	16	17	18	19	20	21	22		23	24	25
лодками	лошадьми	63 315 37 245		Кондинское	63	63	315	315	63	63		Кондинское	63 37	
»	»	31 280 16 225		»	31	31	280	280	31	31		»	31 16	
—	—	—	—	—	—	—	—	—	—	—		—	—	
лодками	лошадьми	21 345 19 290		М. Атлым	21	21	345	345	21	21		М. Атлым	21 19	
лод. и пар.	»	21 300 18 250		Б. Атлым	0	0	300	300	21	21		Кооп.	0	
лодками	»	16 340 14 285		М. Атлым	16	16	340	340	16	16		М. Атлым	16 14	
»	»	13 337 11 282		»	13	13	337	337	13	13		»	13 11	
лод. и пар.	»	33 355 305		Карым-кары	0	0	355	355	33	33		Отд. Сухоруков. кооперат.	0	
лодками	»	14 337 15 284		М. Атлым	14	14	337	337	14	14		М. Атлым	14 15	
»	»	75 355 60 295		Б. Атлым	53	53	355	355	75	75		Б. Атлым	53 43	
лод. и пар.	»	325 850 270 655		М. Атлым	0	0	325	325	0	0		Кооп.	0	
лодками	»	27 295 23 245		Б. Атлым	5	5	295	295	27	27		Б. Атлым	5	
лод. и пар.	»	52 375 50 320		Сосновские	0	0	375	375	52	52		Кеулинские	14	
—	—	—	—	—	—	—	—	—	—	—		—	—	
лодками	оленьями	82 465		Няксимволь	82	82	180	180	82	82		Няксимволь	82	
»	»	130 940 43 425		»	130 43	130 43	— 310	— 310	— 310	130 43		»	130 43	
»	»	140 760 80 420		»	140 80	140 80	760 420	760 420	140 80	140 80		Усть-Тапсуйские	27	
»	»	100 700 75 370		Ильни-паул	0	100 75	700 370	700 370	100 75	100 75		»	— 21	



Названия: 1. Районов. 2. Сельсоветов или тузсов. 3. Населенных пунктов (в скобках — названия: национальные, прежние, и местные)	По данным переписи 1926 г.									Водный источник, при кото- ром распо- ложен на- селенный пункт
	Число хов-в		Население			Национальность				
	Всего	В т. ч. полу- оседлых	Муж. пола	Жен. пола	Обоего пола	Преобладающ		Вторая		
						Название	Населен.	Название	Населен.	
1	2	3	4	5	6	7	8	9	10	11
5. Колымья-ват-паул (Ко- лынья-паул), юр. . . . .	1	—	4	1	5	вогулы	5	—	—	рч. Колымья
6. Курикова Ал-дра (Сан- дыр Куриков), юр. . . .	2	—	6	3	9	»	9	—	—	р. Лямья
7. Лопсыя-паул, юр. . . . .	3	—	6	7	13	»	13	—	—	рч. Лопсинья
8. Лусум-талях-паул (Лу- сум-паул), юр. . . . .	3	3	15	15	30	»	30	—	—	рч. М. Актел
9. Лямья-паул, юр. . . . .	2	—	7	7	14	»	14	—	—	рч. Лямья
10. Мань-тагыт-ват-паул, юр.	1	1	2	5	7	»	7	—	—	р. М. Сосва
11. Манья (-инские), д. . . .	4	—	13	17	30	зыряне	30	—	—	р. Манья
12. Нерохи (Нерох-паул, Неровские, юр.), д. . . .	7	—	12	14	26	русск.	26	—	—	р. Сосва
13. Нероховский, выс. . . . .	2	—	1	3	4	»	3	проч.	1	»
14. Нирвож (-ские, Нирус -паул), юр. . . . .	3	—	6	8	14	вогулы	14	—	—	р. Тапсуй
15. Няксимволь (-ские, юр), с.	38	3	84	84	168	зыряне	73	вогулы	45	р. Сосва
16. Няльталт (Юда-паул), юр.	1	—	1	2	3	вогулы	3	—	—	»
17. Пес-паул, д. . . . .	4	—	8	7	15	»	15	—	—	р. Тапсуй
18. Пойва-паул, юр. . . . .	1	—	2	4	6	»	6	—	—	р. Пойва
19. Порош-хулим-паул (Та- рас-паул, Порс-хулим), юр. . . . .	1	—	3	4	7	»	7	—	—	рч. Поворье
20. Сава-паул, юр. . . . .	1	—	1	1	2	»	2	—	—	рч. Лепях
21. Санклинья-паул, юр. . .	1	1	5	2	7	»	7	—	—	бл. р. Сосва

Способы местного сообщения		Расстояния в километрах до:										ПРИМЕЧАНИЕ.					
		Своего		Ближайшей пристани		Ближайшей фактории											
Летом	Зимой	Сель или туз-совета	Райисполкома	Название	Число км.	Ш	К	О	Л	Врач. пункта (больница, приемн. пункт, усадьба)	Ветерин. пункта	Телеграфа	П	О	Ч	Название	Число км.
12	13	14	15	16	17	18	19	20	21	22	23	24	25				
лодками	оленьими	—	—	Няксимволь	—	—	—	—	—	—	д. Бурмантова	—					
		210	550		210	170	170	170	170	170		90					
»	»	—	—	»	—	—	—	—	—	—	»	—					
		140	520		140	115	115	115	115	115		34					
»	»	45	850	»	45	45	—	—	—	45	Няксимволь	45					
		41	425		41	290	290	290	290	41		41					
»	»	—	—	»	—	—	—	—	—	—	д. Бурмантова	—					
		115	500		115	115	190	190	190	115		110					
»	»	—	—	»	—	—	—	—	—	—	»	—					
		140	525		140	112	112	112	112	112		32					
»	»	—	—	»	—	—	—	—	—	—	Няксимволь	—					
		93	375		93	93	208	208	208	93		93					
»	»	135	935	»	135	135	—	—	—	135	»	135					
		82	465		82	230	230	230	230	82		82					
»	»	53	760	Нерохи	0	53	760	760	760	53	Усть-Тапсуйские	27					
		37	425		37	425	425	425	425	37		16					
»	»	48	765	»	5	48	765	765	765	48	»	32					
		32	420		32	420	420	420	420	32		21					
»	»	230	350	Няксимволь	230	230	—	—	—	230	»	—					
		110	455		110	265	265	265	265	110		60					
»	»	0	810	»	0	0	—	—	—	0	Гос. и кооп. организ.	0					
		385				270	270	270	270								
»	»	120	930	»	120	120	—	—	—	120	»	120					
		65	450		65	200	200	200	200	65		65					
»	»	490	1100	»	490	490	—	—	—	490	д. Бурмантова	—					
		230	570		230	225	225	225	225	230		145					
»	»	—	—	»	—	—	—	—	—	—	»	—					
		180	565		180	80	80	80	80	80		65					
»	»	—	—	»	—	—	—	—	—	—	»	—					
		170	550		170	140	140	140	140	140		60					
»	»	—	—	»	—	—	—	—	—	—	»	—					
		100	485		100	100	160	160	160	100		82					
»	»	—	—	»	—	—	—	—	—	—	Няксимволь	—					
		95	480		95	95	230	230	230	95		95					



Названия: 1. Районов. 2. Сельсоветов или тузсов. 3. Населенных пунктов (в скобках — названия: национальные, прежние, и местные)	По данным переписи 1926 года								Водный источник, при кото- ром распо- ложен на- селенный пункт	
	Число хоз-в		Население			Национальность				
	Всего	В т. ч. полу- оседлых	Муж. пола	Жен. пола	Обоего пола	Преобладающ		Вторая		
						Название	Населен.	Название		Населен.
1	2	3	4	5	6	7	8	9	10	11
22. Суйвада(Суйват-паул),юр.	1	—	3	4	7	вогулы	7	—	—	р. Пелым
23. Тапс-яны-паул, юр. . . . .	4	—	14	11	25	»	25	—	—	р. Тапсуй
24. Тимофей-паул, юр. . . . .	6	1	11	6	17	»	17	—	—	»
25. Тихониха (Волькотль -паул), юр. . . . .	2	—	7	8	15	»	15	—	—	р. Сосва
26. Турвада-паул, юр. . . . .	3	1	6	3	9	»	9	—	—	р. М. Сосва
27. Тур-паул, юр. . . . .	2	1	4	8	12	»	12	—	—	р. Тапсуй
28. Усть-Манья, пос. . . . .	4	—	8	5	13	зыряне	7 русск.	6	—	р. Сосва
29. Усть-Тапсуйские (Тап- сунто-паул, Эльби-па- ул), юр. . . . .	7	—	11	15	26	вогулы	26	—	—	»
30. Хал-паул (-ьские), юр. .	9	1	16	23	39	»	39	—	—	»
31. Хапаян-паул, юр. . . . .	1	—	2	1	3	»	3	—	—	рч. Хури
32. Хулим-паул, юр. . . . .	2	—	5	4	9	»	9	—	—	р. Тапсуй
33. Шесья-паул, юр. . . . .	1	—	1	1	2	»	2	—	—	рч. Шесья
34. Ювдым-сос, юр. . . . .	3	2	4	9	13	»	13	—	—	рч. Лепла
35. Янгылма-ват-паул. юр. .	1	—	3	3	6	»	6	—	—	р. Сосва
36. Яны-паул (Яно-паул), юр.	13	—	29	27	56	»	56	—	—	»
6. Саран-паульский сельсовет	360	23	873	904	1777	—	—	—	—	—
1. Ломбовож (-ские), юр. .	26	—	70	56	126	вогулы	126	—	—	р. Ляпин
2. Манья (-инские, Манья -паул), юр. . . . .	19	4	54	49	103	»	103	—	—	рч. Манья

Способы местного сообщения		Расстояния в километрах до:										ПРИМЕЧАНИЕ
		Своего		Ближайшей пристани		Ближайшей фактории						
Летом	Зимой	Сель или туз. совета	Райисполкома	Название	Число кил.	Школы	Врач. пункта (больница, приемн. покоя, врача)	Ветерин. пункта	Телеграфа	Почты	Название	Число кил.
12	13	14	15	16	17	18	19	20	21	22	23	24
лодками	оленими	—	—	Няксимволь	—	—	—	—	—	—	д. Бурмантова	—
		140	525		140	120	120	120	120	120		43
»	»	415	1030	»	415	415	—	—	—	415	»	—
		190	530			190	185	185	185	190		105
»	»	470	1090	»	470	470	—	—	—	470	»	—
		215	550			215	210	210	210	215		130
»	»	5	805	»	5	5	—	—	—	5	Няксимволь	5
			390				275	275	275			
»	»	—	—	Игрим-нед	2	—	—	—	—	—	»	—
		90	470			90	215	215	215	90		90
»	»	150	775	Няксимволь	150	150	—	—	—	150	Усть-Тапсуйские	—
		95	440			95	280	280	280	95		43
»	»	105	725	»	105	105	—	—	—	105	Няксимволь	105
		55	400			55	205	205	205	55		55
лод. и пар.	»	80	720	Усть-Тапсуйские	0	80	—	—	—	80	Кооп.	0
		53	395			53	325	325	325	53		
лодками	»	13	825	Няксимволь	13	13	—	—	—	13	Няксимволь	13
		9	395			9	260	260	260	9		9
»	»	220	800	Усть-Тапсуйские	140	220	800	800	800	220	Усть-Тапсуйские	140
»	»	325	945	Няксимволь	325	325	—	—	—	325	»	80
		140	480			140	240	240	240	140		
»	»	—	—	»	—	—	—	—	—	—	д. Бурмантова	—
		165	550		165	95	95	95	95	95		48
»	»	—	—	»	—	—	—	—	—	—	»	—
		105	490		105	105	160	160	160	105		80
»	»	100	910	»	100	100	—	—	—	100	Няксимволь	100
		55	440			55	215	215	215	55		55
»	»	21	830	»	21	21	—	—	—	21	»	21
		13	400			13	255	255	255	13		13
—	—	—	—	—	—	—	—	—	—	—	—	—
лод. и пар.	оленими	135	400	Ломбовож	0	135	400	400	400	135	Саран-паул	135
		95	215			95	215	215	215	95		95
лодками	»	34	570	Саран-паул	34	34	570	570	570	34	»	34
		19	395			19	395	395	395	19		19



Названия: 1. Районов. 2. Сельсоветов или тузов. 3. Населенных пунктов (в скобках — названия: национальные, прежние, и местные)	По данным переписи 1926 года									Водный источник, при кото- ром распо- ложен на- селенный пункт
	Число хоз-в		Население			Национальность				
	Всего	В т. ч. полу- оседлых	Муж. пола	Жен. пола	Обоего пола	Преобладающ		Вторая		
						Название	Населен.	Название	Населен.	
1	2	3	4	5	6	7	8	9	10	11
3. Межанские (Межи), юр.	20	1	46	49	95	вогулы	95	—	—	р. Ляпин
4. Мунгес (Мункес,-еские), юрты . . . . .	19	1	45	41	86	»	86	—	—	»
5. Пувлох, юр. . . . .	1	—	3	4	7	самоед.	7	—	—	»
6. Пуп-иссум-паул, юр. . .	1	—	3	3	6	вогулы	6	—	—	р. Турпья и Немпоя
7. Рахтыпья (-инские), юр.	5	—	12	14	26	»	26	—	—	р. Рахтыпья бл. р. Ляпин
8. Саран-паул, с. . . . .	127	3	303	337	640	зыряне	549	самоед.	67	р. Ляпин
9. Ханглы (-гланские, Хан- гла), юр. . . . .	7	2	19	14	33	вогулы	33	—	—	»
10. Хорум-паул (Хурум-па- ул), юр. . . . .	27	1	68	69	137	»	137	—	—	»
11. Хошлох (Хошлох-паул), юр. . . . .	1	—	3	2	5	»	5	—	—	»
12. Щекурья (-ынское), с. .	58	7	44	159	303	»	150	зыряне	139	»
13. Исунт (Яс-ие юр., Ясонт, Ясунт-паул), юр. . . .	14	4	25	27	52	»	48	самоед.	4	»
14. Ятри (Ятри-я), пос. . . .	2	—	5	6	11	самоед.	11	—	—	рч. Ятри-я выше устья р. Сартыньи
15. Кочевые хозяйства . . .	33	—	73	74	147	вогулы	60	зыряне	54	—
7. Сартывинский сельсовет	217	8	580	575	1155	—	—	—	—	—
1. Андрей-паул, юр. . . . .	1	—	2	3	5	вогулы	5	—	—	р. Сосва
2. Апыевские (Ап-я-паул), юрты . . . . .	17	—	59	38	97	»	97	—	—	»
3. Седкажские (-каши, Пет- кеш), юр. . . . .	7	—	25	28	53	»	53	—	—	»
4. Волянг-паул, юр. . . . .	1	—	3	3	6	»	6	—	—	р. Вогуля

Способы местного сообщения		Расстояние в километрах до:										ПРИМЕЧАНИЕ	
		Своего		Ближайшей пристани		Ближайшей фактории							
Летом	Зимой	Сель. или туз. совета	Райисполкома	Название	Число км.	Школы	Врач. пункта (больница, приемн. пункт, врача)	Ветерин. пункта	Телеграфа	Почты	Название	Число км.	
12	13	14	15	16	17	18	19	20	21	22	23	24	25
лод. и пар.	оленьями	105 75	430 235	Межанские	0	105 75	430 235	430 235	430 235	105 75	Саран-паул	105 75	
»	»	60 45	475 265	Монгес	0	60 45	475 265	475 265	475 265	60 45	»	60 45	
лодками	»	32 20	500 395	Саран-паул	32	32 20	500 395	500 395	500 395	32 20	»	32 20	
»	»	105 85	430 225	Ломбовож	32	105 85	430 225	430 225	430 225	105 85	»	105 85	
лод. и пар.	»	215 125	320 240	Рахтынья	0	215 125	320 240	320 240	320 240	215 125	»	215 125	
»	»	0	535 370	Саран-паул	0	0	535 370	535 370	535 370	0	Гос. и коопер.	0	
лодками	»	7	528 380	»	7	7	528 380	528 380	528 380	7	Саран-паул	7	
»	»	70 55	460 275	Межи	32	70 55	460 275	460 275	460 275	70 55	»	70 55	
»	»	53 27	485 405	Саран-паул	53	53 27	485 405	485 405	485 405	53 27	»	53 27	
»	»	7 5	540 375	»	7	7	540 375	540 375	540 375	7 5	»	7 5	
»	»	16 13	550 385	»	16	16	550 385	550 385	550 385	16 13	»	16 13	
»	»	53 32	585 360	»	53	53	585 360	585 360	585 360	53 32	»	53 32	
—	—	—	—	»	—	—	—	—	—	—	»	—	См. в «списке кочевого населения»
лодками	оленьями	200 155	500 400	Тимко-суй	15	55 40	500 400	500 400	390 280	55 40	Саран-паул	55 40	
»	лошадьми	120 75	180 165	Русь-суй	60	120 75	180 165	180 165	60 45	120 75	Русь-суй	60 45	
»	»	19 16	315 255	Сартынья	19	19 16	315 255	315 255	195 135	19 16	Сартынья	19 16	
»	оленьями	480 270	780 615	Тимко-суй	275	480 270	780 615	780 615	655 400	480 270	Серги-паул	240 125	



Названия:	По данным переписи 1926 года									Водный источник, при котором расположен населенный пункт
	Число хоз-в		Население			Национальность				
	Всего	В т. ч. полу-оседлых	Муж. пола	Жен. пола	Обоего пола	Преобладающ		Вторая		
						Название	Населен.	Название	Населен.	
1	2	3	4	5	6	7	8	9	10	11
1. Районов.										
2. Сельсоветов или тузсов.										
3. Населенных пунктов (в скобках—названия: национальные, прежние, и местные)										
5. Игрим (Егрим, Ягрим, Игрюмские), юр. . . .	5	—	12	17	29	вогулы	29	—	—	р. Сосва
6. Игрим-нел (Егрим-нел), пос. . . . .	4	—	12	12	24	зыряне	24	—	—	»
7. Кугинские (Куга, Хоган, Хохан), юр. . . . .	10	—	24	28	52	вогулы	52	—	—	»
8. Мань-апси-паул (Оурья- паул, Оурья), юр. . .	3	—	8	10	18	»	18	—	—	»
9. Менк-я (Менкья), юр. . .	1	—	6	6	12	»	12	—	—	»
10. Нильдинские Верхние (Нельдинские, Али -Няхлан, Няхланг), юр.	4	—	12	9	21	»	21	—	—	»
11. Нильдинские Нижние (Луй-Няхланг), юр. .	10	1	27	26	53	»	53	—	—	»
12. Нильдинг-паул, юр. . . .	6	—	12	16	28	»	28	—	—	»
13. Нялинь-я (Нялинг-я), юр.	4	—	9	13	22	»	22	—	—	»
14. Олтотумба (Олттумп-па- ул), юр. . . . .	15	—	30	32	62	»	62	—	—	»
15. Оурья (-рьинские, Оурья- паул), . . . . .	8	—	18	15	33	»	33	—	—	»
16. Палья-паул, юр. . . . .	2	—	8	6	14	»	14	—	—	»
17. Посолдинские (-дины, дит -паул), юр. . . . .	9	—	26	32	58	»	58	—	—	»
18. Потра-суй, пос. . . . .	8	—	20	21	41	русск.	35	зыряне	6	»
19. Санги-тур (Санги-тур-па- ул), юр. . . . .	7	1	16	20	36	вогулы	36	—	—	»
20. Сартынья (-тынинское, Сосвинское), с. . . . .	40	—	92	85	177	русск.	64	вогулы	44	»
21. Себыр-ахт-паул, (Оурья- паул), юр. . . . .	2	—	7	5	12	вогулы	12	—	—	»

Способы местного сообщения		Расстояние в километрах до:										ПРИМЕ- ЧАНИЕ	
		Своего		Ближайшей пристани		Школы	Врач пункта (больница, приемн. пункт, врача)	Ветерин. пункта	Телеграфа	Почты	Ближайшей фактории		
Летом	Зимой	Сель или туз-совета	Райисполкома	Название	Число км.								
12	13	14	15	16	17	18	19	20	21	22	23	24	25
лодками	лош.	160 105	140 135	Игрим-пел	3	105 100	140 135	140 135	16 14	140 105	Русь-суй	16 14	
»	»	165 110	135 130	»	0	100 97	135 130	135 130	13 11	135 110	»	13 11	
»	»	46 37	345 275	Палья-паул	37	46 37	345 275	345 275	280 160	46 37	Сартынья	46 37	
»	»	205 155	500 400	Тимко-суй	3	205 153	500 400	500 400	380 275	205 155	Серги-паул	42 30	
»	»	380 255	675 495	»	175	380 255	675 495	675 495	550 375	380 255	»	140 80	
»	олен.	230 180	535 420	»	35	230 180	535 420	535 420	410 300	230 180	»	3	
»	»	215 165	510 405	»	9	215 165	510 405	510 405	395 285	215 165	»	30 18	
лод. и пар.	»	140 95	155 145	Нильдинг-паул	0	155 95	155 145	155 145	35 25	140 95	Русь-суй	35 25	
лодками	лош. и олен	8 232	300 232	Сартынья	8	8 232	300 232	300 232	170 115	8	Сартынья	8	
лод. и пар.	»	65 53	230 187	Олтотумба	0	65 53	230 187	230 187	110 100	65 53	»	65 53	
лодками	олен.	195 150	490 390	Тимко-суй	10	195 150	490 390	490 390	370 270	195 150	Серги-паул	48 34	
лод. и пар.	»	85 70	380 310	Палья-паул	0	85 70	380 310	380 310	260 190	85 70	Сартынья	85 70	
лодками	»	155 125	450 360	Потра-суй	21	155 125	450 360	450 360	330 240	155 125	Серги-паул	85 60	
лод. и пар.	лош.	135 105	430 340	»	0	135 105	430 340	430 340	310 220	135 105	»	105 80	
лодками	лош. и олен	315 210	610 450	Тимко-суй	110	315 210	610 450	610 450	490 340	315 210	»	80 35	
лод. и пар.	лош.	0 240	300 240	Сартынья	0	0 240	300 240	300 240	175 120	0	Гос. и кооп. организ.	0	
лодками	олен.	185 145	480 385	Тимко-суй	20	185 145	480 385	480 385	360 265	185 145	Серги-паул	60 38	



Названия: 1. Районов. 2. Сельсоветов или тузсов. 3. Населенных пунктов (в скобках—названия: национальные, прежние, и местные)	По данным переписи 1926 года									Водный источник, при кото- ром распо- ложен на- селенный пункт
	Число хоз-в		Население			Национальность				
	Всего	В т. ч. полу- оседлых	Муж. пола	Жен. пола	Обоего пола	Преобладающ		Вторая		
						Название	Населен.	Название	Населен.	
1	2	3	4	5	6	7	8	9	10	11
22. Серги-паул (Нильдин- ские, Али-Няхланг), юр.	3	—	11	6	17	вогулы	17	—	—	р. Сосва
23. Собок-лонт (Собок-ломт -паул), юр. . . . .	1	—	6	2	8	русск.	8	—	—	»
24. Сородей (-ские, Сорди -паул), юр. . . . .	4	—	10	11	21	вогулы	21	—	—	»
25. Тимко-суй (Кимитья-суй), пос. . . . .	5	1	10	22	12	зыряне	12	русск.	10	»
26. Тоболдинские (Тюб-ие, Пупын, Пупан-паул, Пукум-паул), юр. . .	5	—	17	22	39	вогулы	39	—	—	»
27. Ульба-ив-паул (Санги -тур), юр. . . . .	2	1	9	12	21	»	21	—	—	р. Вогуля
28. Хангласы (-ландские, ла- сам-паул), юр. . . . .	10	4	34	37	71	»	71	—	—	р. Сосва
29. Шоминские (Шомы, Шумы -паул), юр. . . . .	8	—	19	17	36	»	28	самоед.	8	»
30. Кочевые хозяйства . . .	15	—	36	31	67	сам.зыр	31	зыряне	24	—
8. Шеркальский сельсовет .	346	—	773	724	1497	—	—	—	—	—
1. Ай-ас-корт, юр. . . . .	3	—	8	6	14	остяки	14	—	—	р. Обь
2. Верхние-Нарыкары(-ские, Алы-Нарихушит), юр.	31	—	73	69	142	вогулы	115	русск.	27	пр. Нарыкарек.
3. Емынг-горт, Шеркаль- ские, Эстальские), юр.	1	—	4	3	7	остяки	7	—	—	р. Акрынь-еган пр. р. М. Сосва
4. Зыковский, пос. . . . .	1	—	2	2	4	русск.	4	—	—	р. Обь
5. Ис-хунит-корт, юр. . . .	1	—	3	1	4	остяки	4	—	—	прот. Енги-пост
6. Калтысьяна (-ские, Кат- тысь-корт), юр. . . . .	8	—	28	22	50	»	50	—	—	пр. Большая
7. Костины (-ские, Емын -корт), юр. . . . .	6	—	6	3	9	»	9	—	—	р. М. Обь

Способы местного сообщения		Расстояние в километрах до:										ПРИМЕЧАНИЕ	
		Своего		Ближайшей пристани		Ближайшей фактории							
Летом	Зимой	Сель или туз. совета	Райисполкома	Название	Число км.	Школы	Врач. пункта (больница, прием., поезда, врача)	Ветерин. пункта	Телеграфа	Почты	Название	Число км.	
12	13	14	15	16	17	18	19	20	21	22	23	24	25
лод.	олен.	240 180	535 420	Тимко-суй	38	240 180	535 420	535 420	420 305	240 180	Госторг	0	См. «в списке кочевого населения»
лод. и пар.	лош.	100 85	200 175	Собок-лонт	0	100 85	200 175	200 175	80 65	100 85	Русь-суй	80 65	
лод.	олен.	340 230	640 470	Тимко-суй	135	340 230	640 470	640 470	515 350	340 230	Серги-паул	105 50	
лод. и пар.	олен. и лош.	205 155	500 395	»	0	205 155	500 395	500 395	380 275	205 155	»	38 27	
лод.	лош.	40 32	260 210	Корт-я	5	40 32	260 210	260 210	140 120	40 32	Сартынья	40 32	
»	олен.	320 210	615 455	Тимко-суй	115	320 210	615 455	615 455	490 340	320 210	Серги-паул	80 32	
»	олен. и лош.	430 180	730 430	»	225	430 180	730 430	730 430	605 410	430 180	»	195 115	
»	лош.	100 80	395 320	Палья-паул	14	100 80	395 320	395 320	275 200	100 80	Сартынья	100 80	
—	—	—	—	—	—	—	—	—	—	—	—	—	
лод.	лош.	31 32	185 130	Перегребная стрелка	13	15	185 130	185 130	3	15	Чемаши	15	
лод. и пар.	»	64 67	147	Нарыкары	8	19 16	147	147	30 32	28 21	»	28 21	
лод.	лош. и соб.	530 215	620 385	Шеркалы	530	530 215	620 385	620 385	530 215	530 215	Нага-горт	370 120	
»	лош.	50	175 120	Перегребная стрелка	6	3	175 120	175 120	16 15	3	Чемаши	3	
»	»	52 53	170 125	»	9	13 7	170 125	170 125	18 7	13 7	»	13 7	
»	»	44 43	180 135	»	9	13 9	180 135	180 135	10 7	16 17	»	16 17	
»	»	48 49	165 125	»	4	9 7	165 125	165 125	14	9 7	»	9 7	



Названия: 1. Районов. 2. Сельсоветов или тузсов. 3. Населенных пунктов (в скобках—названия: национальные, прежние, и местные)	По данным переписи 1926 года									Водный источник, при кото- ром распо- ложен на- селенный пункт
	Число хоз-в		Население			Национальность				
	Всего	В т. ч. полу- оседлых	Муж. пола	Жен. пола	Обоего пола	Преобладающ		Вторая		
						Название	Населен.	Название	Населен.	
1	2	3	4	5	6	7	8	9	10	11
8. Лохтот-курт (Шеркаль- ские), юр. . . . .	14	—	36	33	69	остяки	69	—	—	пр. Уны-посл.
9. Мулигорт (-горские), юр.	24	—	58	53	111	»	105	русск.	3	пр. Большая
10. Нага-горт (Шеркальские, Эстальские), юр. . . .	4	—	6	6	12	вогулы	12	—	—	р. М. Сосва
11. Нерга (-инские, Шеркаль- ские, Эстальские, Лыр- щиковы, Нерга-курт), юрты . . . . .	7	—	14	8	22	остяки	22	—	—	»
12. Нижние-Нарыкары (-ские), юр. . . . .	21	—	45	45	90	вогулы	62	русск.	21	пр. Большая
13. Овос-курт (-Шеркаль- ские), юр. . . . .	6	—	14	14	28	остяки	28	—	—	пр. Уны-посл.
14. Перегребная Будка, выс.	2	—	3	3	6	русск.	6	—	—	р. Обь
15. Перегребные (-новские, Пудым-сухта-вож), юр.	1	—	6	5	11	остяки	11	—	—	»
16. Реченские (-чешные, Шер- кальские, Еган-курт), юрты . . . . .	5	—	11	10	21	»	21	—	—	рч.Шеркальск.
17. Соре-горт,(Шеркальские, Эстальские), юр. . . .	2	—	2	6	8	»	8	—	—	р. Хобын-еган
18. Соот-курт (Шеркальские), юрты . . . . .	12	—	36	25	61	»	53	русск.	8	пр. Уны-посл.
19. Сей-курт, юр. . . . .	4	—	8	4	12	»	10	»	2	пр. Сей-курт
20. Тегинские(Тега-курт), юр.	14	—	33	21	54	»	47	»	7	р. Б. Обь
21. Тунзин-горт (Шеркаль- ские, Эстальские, Тун- зин-курт), юр. . . . .	2	—	3	5	8	»	8	—	—	р. М. Сосва
22. Халапант(-панские, -пан- -курт), юр. . . . .	20	—	49	45	94	»	74	русск.	20	р. Обь и пр. Пугорас
23. Ханглазин-горт, (-лазин- ские, Шеркальские, Эстальские), юр. . . .	2	—	5	5	10	»	10	—	—	р. Сып-еган

Способы местного сообщения		Расстояние в километрах до:										ПРИМЕ- ЧАНИЕ	
		Своего		Ближайшей пристани		Ближайшей фактории							
Летом	Зимой	Сель или туз-совета	Райисполкома	Название	Число км.	Школы	Врач. пункта (больница, приемн. покоя, врача)	Ветерин. пункта	Телеграфа	Почты	Название	Число км.	
12	13	14	15	16	17	18	19	20	21	22	23	24	25
лод.	лош.	21	235 185	Шеркалы	21	21	235 185	235 185	21	21	Шеркалы	21	
»	»	53 51	165	Перегребная стрелка	17	0	165 —	165 —	19 16	25 19	Чемаши	25 19	
»	»	160 105	250 265	Шеркалы	160	160 105	250 265	250 265	160 105	160 105	Госторг	0	
»	»	130 80	220 240	»	130	130 80	220 240	220 240	130 80	130 80	Нага-горт	32 22	
лод. и пар.	»	76	140 —	Нарыкары	0	28 25	140 —	140 —	42 41	36	Чемаши	36	
»	»	26	240 190	Шеркалы	26	26	240 190	240 190	26	26	Шеркалы	26	
»	»	34 35	180 125	Перегребная стрелка	10	12	180 125	180 125	0	12	Чемаши	12	
»	»	35 36	180 125	»	9	11	180 125	180 125	1	11	»	11	
»	»	16	225 180	Шеркалы	16	16	225 180	225 180	16	16	Шеркалы	16	
»	»	95 65	260 225	»	95	95 65	260 225	260 225	95 65	95 65	Нага-горт	53 40	
»	»	12	225 175	»	12	12	225 175	225 175	12	12	Шеркалы	12	
»	»	45 43	170 125	Перегребная стрелка	1	9	170 125	170 125	11 7	9	Чемаши	9	
»	»	66 62	— 100	»	22	15	— 100	— 100	27	15	»	15	
»	»	260 150	350 315	Шеркалы	260	260 150	350 315	350 315	260 150	260 150	Нага-горт	100 48	
»	»	20 21	195 140	»	20	20 21	195 140	195 140	20 21	20 21	Шеркалы	20 21	
»	»	495 205	585 365	»	495	495 205	585 365	585 365	495 205	495 205	Нага-горт	335 100	



Названия:	По данным переписи 1926 года									Водный источник, при котором расположен населенный пункт
	Число хоз-в		Население			Национальность				
	Всего	В т. ч. полуоседлых	Муж. пола	Жен. пола	Обоего пола	Преобладающ		Вторая		
						Название	Населен.	Название	Населен.	
1	2	3	4	5	6	7	8	9	10	11
1. Районов.										
2. Сельсоветов или тузов.										
3. Населенных пунктов (в скобках — названия: национальные, прежние, и местные)										
24. Хобыст (-инские, Шеркальские), юр. . . . .	6	—	18	17	35	остяки	35	—	—	пр. Хобыст
25. Хонго-горт (Ханго-курт, Хангагорские, Шеркальские, Эстальские), юрты . . . . .	2	—	7	7	14	»	14	—	—	р. М. Сосва
26. Чемаши (-евское), с. . .	54	—	104	105	209	русск.	202	остяки	7	р. Б. Обь
27. Шеркалы (-альское, Шаш-возк), с. . . . .	88	—	186	174	380	»	363	зыряне	9	р. Обь
28. Шухтур-горт (Ш-р-курт, Шухтыргорские, Шеркальские, Эстальские), юрты . . . . .	4	—	7	10	17	остяки	9	вогулы	8	р. М. Сосва
VII. Кондинский район .	1358	—	2523	2720	5243	—	—	—	—	—
1. Болчаровский сельсовет .	171	—	337	349	686	—	—	—	—	—
1. Алексеевская (Итып-пугыт), д. . . . .	15	—	38	36	74	остяки	46	русск.	28	р. Конда
2. Богдановская (-ские, юр. Чхылох-пугыт), д. . .	9	—	22	16	38	русск.	28	остяки	10	»
4. Болчары (-овское, Эны-ехы), с. . . . .	48	—	74	84	158	остяки	78	русск.	74	»
4. Зимняя Пушта (Пуштинские Зимние юр.), д. .	9	—	22	17	39	»	37	»	2	»
5. Летняя Пушта (Пуштинские Летние юр.), д. .	19	—	33	33	66	»	55	»	11	»
6. Пугульская (Ятым-пугыт), д. . . . .	9	—	19	25	44	русск.	40	остяки	4	Старое русло р. Конды
7. Сиглинская (-ские юр.), д.	13	—	22	29	51	остяки	37	русск.	14	р. Конда
8. Чесноковская (-ские юр. Санхи-Мотым-пугыт), д.	18	—	32	37	69	русск.	38	остяки	31	»
9. Шемлинская (Шемлин-пугыт), д. . . . .	5	—	11	6	17	»	17	—	—	оз. Глухое

Способы местного сообщения		Расстояния в километрах до:												ПРИМЕ- ЧАНИЕ
		Своего		Ближайшей пристани								Ближайшей фактории		
Летом	Зимой	Весь или туз-совета	Райисполкома	Название	Число км.	Школы	Врач. пункта (больницы, приемн. повои, врача)	Ветерин. пункта	Телеграфа	Почты		Название	Число км.	
12	13	14	15	16	17	18	19	20	21	22		23	24	25
лод.	лош.	9	220 155	Шеркалы	9	9	220 155	220 155	9	9		Шеркалы	9	
»	»	325 175	415 340	»	325	325 175	415 340	415 340	325 175	325 175		Нага-горт	165 95	
»	»	51 47	180 115	Перегребная стрелка	7	0	180 115	180 115	12	0		Кооп. и Гостор.	0	
лод. и пар.	»	0	215 162	Шеркалы	0	0	215 162	215 162	0	0		»	0	
лод.	»	185 115	275	»	185	185 115	275	275	185 115	185 115		Нага-горт	27 11	
—	—	—	—	—	—	—	—	—	—	—		—	—	
—	—	—	—	—	—	—	—	—	—	—		—	—	
лод.	лош.	10	225	Болчары	10	10	225	225	75	75		Болчары	10	
»	»	27 19	240 125	»	27 19	27 19	240 125	240 125	90 67	90 67		»	27 19	
лод. и пар.	»	0	215 105	»	0	0	215 105	215 105	65 48	65 48		Кооп.	0	
лод.	»	80 41	135 70	Летняя Пушта	5	5	135 70	135 70	145 105	135 70		Болчары	80 41	
лод. и пар.	»	85 46	130 65	»	0	0	130 65	130 65	150 100	130 65		»	85 46	
лод.	»	37 27	250 130	Болчары	37 27	37 27	250 130	250 130	100 74	100 74		»	37 27	
»	»	53 35	270 142	»	53 35	53 35	270 142	270 142	115 83	115 83		»	53 35	
»	»	32 19	180 87	»	32 19	32 19	180 87	180 87	90 67	90 67		»	32 19	
»	»	160 57	375 163	»	160 57	160 57	375 163	375 163	225 105	160 57		»	160 57	



Названия: 1. Районов. 2. Сельсоветов или тузсов. 3. Населенных пунктов (в скобках — названия: национальные, прежние, и местные)	По данным переписи 1926 года									Водный источник, при кото- ром распо- ложен на- селенный пункт
	Число хоз-в		Население			Национальность				
	Всего	В т. ч. полу- оседлых	Муж. пола	Жен. пола	Обоего пола	Преобладающ		Вторая		
						Название	Населен.	Название	Населен.	
1	2	3	4	5	6	7	8	9	10	11
10. Шумиловская (-ловские юр., Тумы-еха), д. . .	26	—	64	66	130	остяки	130	—	—	р. Шумилов- ская
2. Карымский тузсовет. . .	108	—	201	208	409	—	—	—	—	—
1. Большой Турпал(Турпаль- ские юр.), д. . . . .	10	—	23	26	49	вогулы	49	—	—	р. Турпал
2. Боровская (-вая), д. . . .	2	—	7	9	16	»	11	русск.	5	р. Боровская
3. Вершина (Яхта-лих), д. .	2	—	4	5	9	»	9	—	—	Верховье р. Юконды
4. Вынтъя (-ятские юр., Ча- лыковы, Винтъя), д. .	9	—	15	14	29	»	29	—	—	р. Вынтъя
5. Егырсан (-ские юр.), д. .	2	—	3	1	4	»	3	русск.	1	р. Егырсанская
6. Кальмысья, д. . . . .	1	—	2	2	4	русск.	4	—	—	р. Юконда
7. Карым (-ские, -рымовские юр., Хорым), д. . . . .	21	—	39	31	70	вогулы	55	русск.	15	р. Карымка прит.р.Юконды
8. Кашат (Кошат, Хост), д.	9	—	15	15	30	»	30	—	—	р. Лохья прит. р. Юконды
9. Красный Яр, д. . . . .	4	—	7	7	14	»	14	—	—	р. Красный Яр
10. Ларья (-ятские, Шугуро- вы юр.), д. . . . .	4	—	5	8	13	»	10	русск.	3	р. Ларья и оз.
11. Левдым (Лывдымский па- ул, Лывдымья), д. . .	6	—	10	11	21	»	21	—	—	р. Юконда
12. Ленгурья (-урские юр., -ур), д. . . . .	8	—	10	16	26	»	26	—	—	оз. Ленгурское
13. Невлачкина (-кины юр.), д.	3	—	9	7	16	русск.	14	вогулы	2	р. Невлачкина
14. Шугур (-ские юр., Туй -паул, Тей-паул), д. .	6	—	13	17	30	вогулы	19	русск.	11	р. Юконда
15. Шумья (-яцкая, Сум-паул, Пан-лым-нел), д. . . .	4	—	6	3	9	русск.	7	вогулы	2	»

Способы местного сообщения		Расстояния в километрах до:										ПРИМЕ- ЧАНИЕ	
		Своего		Ближайшей пристани		Ближайшей фактории							
Летом	Зимой	Сель или туз- совета	Райисполкома	Название	Число км.	Школы	Врач. пункта (больница, приемн. покая, врача)	Ветерин. пункта	Телеграфа	Почты	Название	Число км.	
12	13	14	15	16	17	18	19	20	21	22	23	24	25
лод.	лош.	105 53	160 78	Болчары	160 53	27 18	160 78	160 78	165 117	160 78	Болчары	105 53	
—	—	—	—	—	—	—	—	—	—	—	—	—	
лод.	лош.	23 34	260 105	Нахрачи	260 105	23 34	260 105	260 105	535 262	260 105	Карым	23 34	
»	»	21 37	256 108	»	256 108	21 37	258 108	258 108	533 262	528 108	»	21 37	
»	»	265 115	500 185	»	500 185	265 115	500 185	500 185	780 340	500 185	»	265 115	
»	»	85 105	405 175	»	405 175	85 105	405 175	405 175	680 330	405 175	»	85 105	
»	»	19 13	255 85	»	255 85	19 13	255 85	255 85	530 240	255 85	»	19 13	
»	»	21 11	257 83	»	257 83	21 11	257 83	257 83	532 238	257 83	»	21 11	
»	»	0 71	235 71	»	235 71	0 71	235 71	235 71	510 225	235 71	Кооп.	0	
»	»	45 21	365 132	»	365 132	45 21	365 132	365 132	555 245	365 132	Карым	45 21	
»	»	28 100	260 100	»	260 100	28 100	260 100	260 100	540 355	260 100	»	28	
»	»	60 34	295 108	»	295 108	60 34	295 108	295 108	570 265	295 108	»	60 34	
»	»	170 66	405 138	»	405 138	170 66	405 138	405 138	680 295	405 138	»	170 66	
»	»	23 95	260 95	»	260 95	23 95	260 95	260 95	535 250	260 95	»	23	
»	»	105 30	105 40	»	105 40	105 30	105 40	105 40	385 195	105 40	»	105 30	
»	»	32 21	265 95	»	265 95	32 21	265 95	265 95	525 250	265 95	»	32 21	
»	»	100 47	335 120	»	335 120	100 47	335 120	335 120	615 275	335 120	»	100 47	



Названия:	По данным переписи 1926 года									Водный источник, при котором расположен населенный пункт
	Число хоз-в		Население			Национальность				
	Всего	В т. ч. полу-оседлых	Муж. пола	Жен. пола	Обоего пола	Преобладающ		Вторая		
						Название	Населен.	Название	Населен.	
1	2	3	4	5	6	7	8	9	10	11
1. Районов.										
2. Сельсоветов или тузов.										
3. Населенных пунктов (в скобках — названия: национальные, прежние, и местные)										
16. Ягла (-инские юр., Евыл- -паул, Сум), д. . . . .	8	—	11	21	32	вогулы	32	—	—	р. Ягла
17. Яхват-паул (Эхватпауль- ский), д. . . . .	9	—	22	15	37	»	36	русск.	1	р. Юконда
3. Краснояровский сельсовет .	177	—	284	325	619	—	—	—	—	—
1. Алтай (-евские юр., -таев- ская), д. . . . .	21	—	37	41	78	русск.	58	остяки	20	р. Конда
2. Бойбалинская (-ские юр., Байбалинская), д.	19	—	23	31	54	»	28	»	26	»
3. Кама (Каменские, Пере- весны юр., Камо-пугыт), д.	21	—	38	40	78	»	52	»	26	»
4. Кельсинская (-ские, -ины юр., Лах-пугыт), д. . .	11	—	20	39	59	остяки	54	русск.	5	»
5. Красный Яр (-ские юр., Хат-хон), д. . . . .	41	—	45	67	112	»	86	»	23	Стар. рус. р. Конды
6. Нюрковская (-евские, Нюрковская, Питпов -пугыт), д. . . . .	16	—	30	29	59	»	59	—	—	ов. Деревенское
7. Реденькое, д. . . . .	6	—	14	22	36	русск.	36	—	—	р. Конда
8. Согомская (-ские, юр., Дальний Согом, Согом -пугыт), д. . . . .	29	—	48	45	93	остяки	89	русск.	4	р. Согом
9. Чилимка, д. . . . .	13	—	27	21	48	русск.	48	—	—	р. Конда
4. Леушинский сельсовет .	270	—	530	586	1116	—	—	—	—	—
1. Амынья (Аминские юр.), д.	16	—	26	33	59	вогулы	46	русск.	13	р. Амынья
2. Белоярский, выс. . . . .	1	—	1	1	2	русск.	2	—	—	Среднесаты- гинский туман
3. Большой Тап (Тапин- ский), д. . . . .	16	—	28	31	59	вогулы	35	русск.	24	р. Тап и Конда
4. Гари, выс. . . . .	2	—	4	6	10	русск.	10	—	—	Леушинский туман

Способы местного сообщения		Расстояния в километрах до:										ПРИМЕЧАНИЕ			
		Своего		Ближайшей пристани						Ближайшей фактории					
Летом	Зимой	Цель или туз-совета	Райисполкома	Название	Число км.	Ш	К	О	Л	Ветерин. пункта	Телеграфа	П	О	Ч	Т
12	13	14	15	16	17	18	19	20	21	22	23	24	25		
лод.	лош.	45 13	110 60	Нахрачи	110 60	45 13	110 60	110 60	390 215	110 60	Карым	45 13			
»	»	205 82	435 155	»	435 155	205 82	435 155	435 155	715 310	435 155	»	205 82			
—	—	—	—	—	—	—	—	—	—	—	—	—			
лод.	лош.	27 19	350 192	Кельсинская	62	27 19	350 192	350 192	200 135	200 135	Болчары	135 65			
»	»	33 18	290 155	»	2	2	290 155	290 155	140 100	140 100	»	75 50			
»	»	43 32	370 205	Реполово	85 64	85 64	370 205	370 205	160 140	85 64	Реполово	85 64			
лод. и пар.	»	35 19	290 155	Кельсинская	0	35 19	290 155	290 155	140 95	140 95	Кооп.	0			
»	»	0 182	320 182	Красный Яр	0	0	320 182	320 182	275 122	275 122	Болчары	105 75			
лод.	»	195 67	450 205	Кельсинская	160 48	195 67	450 205	450 205	290 145	290 145	»	235 95			
»	»	105 75	430 250	Реполово	32 27	32 27	430 250	430 250	115 100	32 27	Реполово	32 27			
»	»	160 105	555 240	Красный Яр	160 105	160 105	555 240	555 240	320 125	320 125	Кооп.	0			
»	»	85 60	410 230	Реполово	43 37	43 37	120 115	120 115	120 115	43 37	Реполово	43 37			
—	—	—	—	—	—	—	—	—	—	—	—	—			
лод.	лош.	34	300 150	Леуши	34	34	300 150	300 150	590 305	300 150	Леуши	34			
»	»	43 47	315 165	»	43	43	315 165	315 165	590 305	300 150	»	43 47			
лод. и пар.	»	100 57	370 155	»	100	100	370 155	370 155	310 275	370 155	»	100 57			
лод.	»	3	270 120	»	3	3	270 120	270 120	670 300	270 120	»	3			



Названия:	По данным переписи 1926 года									Водный источник, при котором расположен населенный пункт
	Число хоз-в		Население			Национальность				
	Всего	В т. ч. полуоседлых	Муж. пола	Жен. пола	Обоего пола	Преобладающ		Вторая		
						Название	Населен.	Название	Населен.	
1	2	3	4	5	6	7	8	9	10	11
5. Елушкина (Елышкины, Анхтатские, Анпатские юр., Онгпат), д. . . .	19	—	27	37	64	вогулы	43	русск.	21	р.р. Конда и Шайтанка
6. Запор (-ские, Кусынские юр., Кушон), д. . . .	19	—	40	41	81	»	50	»	31	р. р. Конда и Камелья
7. Зуева, д. . . . .	4	—	10	10	20	русск.	8	вогулы	3	р. Урай
8. Ингатья (Игнатья), д. . .	11	—	22	24	46	вогулы	27	русск.	19	р. Ингатья
9. Каргаева (Вуран-паул), д.	3	—	8	14	22	русск.	12	вогулы	10	р. Ах
10. Кипаульская (Кыпаульский, Кипеул), д. . . .	4	—	6	6	12	вогулы	11	русск.	1	р. Кипаульская
11. Кисарь, д. . . . .	3	—	5	5	10	»	10	—	—	р. Конда
12. Корп, д. . . . .	5	—	11	15	26	русск.	26	—	—	оз. Корпотур и р. Конда
13. Леуши (-инское), с. . . .	53	—	101	90	200	вогулы	107	русск.	93	р. Ах
14. Луговая (Большая Кашимья), д. . . . .	18	—	18	20	38	русск.	25	вогулы	13	р. Конда
15. Мыс, д. . . . .	4	—	10	7	17	»	17	—	—	»
16. Озеро (Эвтур), выс. . . .	1	—	2	2	4	вогулы	4	—	—	оз. Эвтур
17. Пантрашкина (-ины, Калымовы, Катышевы, Панкрышевские), д. . .	7	—	12	17	29	»	22	русск.	7	р. Пантрашкина
18. Пашня (Пашенские юр.), д.	11	—	23	27	50	русск.	37	вогулы	13	р. Левшинка
19. Полурка (Палурка), выс.	1	—	2	2	4	»	4	—	—	р. Палурка
20. Пангутал (-альский), д. .	8	—	14	12	26	вогулы	23	русск.	3	р. Конда
21. Сосновская (-ские юр.), д.	12	—	18	25	43	»	35	»	8	р. Сосновская

Способы местного сообщения		Расстояния в километрах до:										ПРИМЕ- ЧАНИЕ.	
		Своего		Ближайшей пристани		Ближайшей фактории							
Летом	Зимой	Сель или туз-совета	Райисполкома	Название	Число км.	Школы	Врач. пункта (больницы, приемн. покоя, врача).	Ветерин. пункта	Телеграфа	Почты	Название	Число км.	
12	13	14	15	16	17	18	19	20	21	22	23	24	25
лод.	лош.	75 43	350 137	Леуши	75 43	75 43	350 137	350 137	500 295	350 137	Леуши	75 43	
»	»	11 105	255 105	»	11	11	255 105	255 105	545 260	255 105	»	11	
»	»	30 19	290 116	»	30 19	30 19	290 116	290 116	555 290	290 116	»	30 19	
»	»	130 70	430 125	»	130 70	130 70	430 125	430 125	600 296	430 125	»	130 70	
»	»	36 41	305 160	»	36 41	36 41	305 160	305 160	580 310	305 160	»	36 41	
»	»	150 37	160 80	»	150 37	37 21	160 80	160 80	435 255	160 80	»	150 37	
лод. и пар.	»	160 65	340 180	Кисарь	0 —	160 65	340 180	340 180	725 340	340 180	»	160 65	
лод.	»	11 13	275 105	Леуши	11 13	11 13	275 105	275 105	450 275	275 105	»	11 13	
»	»	0 115	265 115	»	0	0	265 115	265 115	555 275	265 115	Кооп. и факт. Уралгосторга	0	
»	»	32 21	300 95	»	32 21	32 21	300 95	300 95	470 265	300 95	Леуши	32 21	
»	»	7 110	260 110	»	7	7	260 110	260 110	545 265	260 110	»	7	
»	»	105 64	430 192	»	105	43 30	430 192	430 192	275 265	430 192	»	105 64	
»	»	215 27	215 92	»	215	53 32	215 92	215 92	480 265	215 92	»	215 27	
»	»	11 130	275 130	»	11	11	275 130	275 130	555 285	275 130	»	11	
»	»	28 19	295 103	»	28 19	28 19	295 103	295 103	580 260	295 103	»	28 19	
»	»	55 33	310 110	»	55 33	55 33	310 110	310 110	485 280	310 110	»	55 33	
»	»	130 43	130 71	»	130 43	27 16	130 71	130 71	405 250	130 71	»	130 43	



Названия: 1. Районов. 2. Сельсоветов или тузов. 3. Населенных пунктов (в скобках — названия: национальные, прежние, и местные)	По данным переписи 1926 г.									Водный источник, при кото- ром распо- ложен на- селенный пункт
	Число хов-в		Население			Национальность				
	Всего	В т. ч. полу- оселых	Муж. пола	Жен. пола	Обоего пола	Преобладающ		Вторая		
						Название	Населен.	Название	Населен.	
1	2	3	4	5	6	7	8	9	10	11
22. Сотниковская (-ские, Ут- ландские юр., Сотник), д.	17	—	46	45	91	русск.	80	вогулы	11	р. Конда
23. Терез (-инские, -ские юр., Терс-паул), д. . . . .	8	—	12	12	24	вогулы	20	русск.	4	р. Тереза
24. Токлован (ский, -паул), д.	4	—	7	6	13	русск.	13	—	—	р. Конда
25. Тосклива (Тоскильский, -паул), д. . . . .	5	—	12	9	21	»	15	вогулы	6	»
26. Тулья, выс. . . . .	3	—	7	5	12	»	8	»	4	»
27. Фирули (-ево, Фырули), д.	3	—	5	4	9	»	9	—	—	Леушинский туман
28. Юмасинская (-ские, Юман- ские юр., Юмас), д. .	21	—	53	71	124	»	72	вогулы	52	р. Конда
5. Нахрачинский сельсовет	287	—	556	572	1128	—	—	—	—	—
1. Алымкина (-ымские юр., -ка, Ойтан-паул), д.	6	—	13	13	26	русск.	14	вогулы	12	прит. р. Конды
2. Беленгут (-ские, Белегар- ские, Ильгальские юр.), д.	3	—	9	10	19	вогулы	15	русск.	4	оз. Беленгут
3. Вачкур (-паул), д. . . .	6	—	19	16	35	русск.	28	вогулы	7	Вачкурск. прит. р. Конды
4. Ермаковское (-ские юр., Ермак), д. . . . .	13	—	26	28	54	остяки	37	русск.	17	р. Конда
5. Есаул (-ские юр.), д. . .	34	—	74	76	150	»	67	»	55	»
6. Зимняя Каурья (Каурьят- ские юр., Вант-паул), д.	16	—	30	32	62	вогулы	55	»	7	р. Юконда М.
7. Зимняя Чекатка (Унгак- ские, Чекатковы, -ат- кины юр.), д. . . . .	7	—	25	23	48	»	29	»	19	р. Ким
8. Зольникова, выс. . . . .	1	—	4	2	6	русск.	6	—	—	р. Конда
9. Кучуковская (Новоозер- ские, -ские юр., Кучук), д.	9	—	19	14	33	»	26	вогулы	7	р. Старикова

Способы местного сообщения		Расстояние в километрах до:										ПРИМЕЧАНИЕ	
		Своего		Ближайшей пристани		Ближайшей фактории							
Летом	Зимой	Сель или туз-совета	Райисполкома	Название	Число кил.	Школы	Врач пункта (больница, приемн. покоя, ячма)	Ветерин. пункта	Телеграфа	Почты	Название	Число кил.	
12	13	14	15	16	17	18	19	20	21	22	23	24	25
лод.	лош.	43 32	215 85	Леуши	43 32	43 32	215 85	215 85	490 245	215 85	Леуши	43 32	
»	»	23	290 141	»	23	23	290 141	290 141	565 295	290 141	»	23	
»	»	23 17	280 120	»	23 17	23 17	280 120	280 120	450 290	280 120	»	23 17	
»	»	50 30	305 105	»	50 30	50 30	305 105	305 105	480 275	305 105	»	50 30	
»	»	3 2	265 115	»	3 2	3 2	265 115	265 115	530 300	265 115	»	3 2	
»	»	6	275 125	»	6	6	275 125	275 125	535 305	275 125	»	6	
»	»	75 45	180 75	»	75 45	75 45	180 75	180 75	435 235	180 75	»	75 45	
—	—	—	—	—	—	—	—	—	—	—	—	—	
лод.	лош.	11	11	Нахрачи	11	11	11	11	290 170	11	Нахрачи	11	
»	»	75 53	75 53	»	75 53	75 53	75 53	75 53	350 210	75 53	»	75 53	
»	»	5	5	»	5	5	5	5	275 160	5	»	5	
»	»	53 33	53 33	»	53 33	37 17	53 33	53 33	225 140	53 33	»	53 33	
»	»	27 16	27 16	»	27 16	27 16	27 16	27 16	240 140	27 16	»	27 16	
»	»	21 27	21 27	»	21 27	21 27	21 27	21 27	300 185	21 27	»	21 27	
»	»	65 32	65 32	»	65 32	65 32	65 32	65 32	340 192	65 32	»	65 32	
»	»	85 46	85 46	»	85 46	85 46	85 46	85 46	365 220	85 46	»	85 46	
»	»	160 53	160 53	»	160 53	160 53	160 53	160 53	425 215	160 53	»	160 53	



Названия: 1. Районов. 2. Сельсоветов или тузсов. 3. Населенных пунктов (в скобках — названия: национальные, прежние, и местные)	По данным переписи 1926 года									Водный источник, при кото- ром распо- ложен на- селенный пункт
	Число хоз-в		Население			Национальность				
	Всего	В т. ч. полу- оселых	Муж. пола	Жен. пола	Обоего пола	Преобладающ		Вторая		
						Название	Населен.	Название	Населен.	
1	2	3	4	5	6	7	8	9	10	11
10. Ландина (-ские юр., Леу- тым-я, Лунтым-павыль), д.	14	—	26	33	59	вогулы	57	русс.	2	р. Ландина Леутымья
11. Ленина (Шавыр, Шаур), д.	7	—	19	14	33	остяки	12	вогулы	10	р. Конда
12. Летняя Каурья, д. . .	2	—	4	2	6	русс.	6	—	—	р. Каурья
13. Летняя Чекатка (Нолим -Вынтя-Туй-пауль), д.	4	—	7	8	15	вогулы	8	русс.	7	р. Летне Чекатинская
14. Мокровская (-ские юр., -ова, Лапитковы, Ло- патковы юр., Ляттым -павыль), д. . . . .	10	—	20	21	41	»	37	»	4	р. М. Конда
15. Нахрачи (-инское, Мут- уш), с. . . . .	95	—	132	145	277	русс.	183	вогулы	89	р. Конда
16. Никулкина (Нуровы юр., Новрын-пауль), д. . .	15	—	29	33	62	вогулы	46	русс.	16	р. Никулькина (Нурья)
17. Новый Катыш (-шевы юр., Яльпыль-пауль), д. . .	11	—	25	18	43	»	35	»	18	р. Конда и Товыта
18. Панькина (-ны юр., Ньюп- шхур-павыл), д. . . .	7	—	16	20	36	»	30	»	6	р. Конда и оз. Деревенск.
19. Старый Катыш (-евы юр.), д. . . . .	12	—	29	32	61	русс.	50	вогулы	11	р. Ким
20. Турсунка (Турсунт, -итский-паул), д. . . .	15	—	30	32	62	вогулы	39	русс.	23	р. Конда
6. Сатыгинский сельсовет (б. Учинский) . . . . .	177	—	360	379	739	—	—	—	—	—
1. Вар-паул (Варпавла), д.	13	—	26	25	51	вогулы	31	русс.	20	прот. Эхт
2. Денисова (-овка, Сам-паул, Сам-павыль), д. . . . .	2	—	2	4	6	»	6	—	—	р. Евра
3. Евра (-инский, -паул), д.	31	—	59	51	110	»	90	русс.	20	»
4. Иондра (-инский, паул, Шокура), д. . . . .	4	—	8	7	15	русс.	14	вогулы	1	»
5. Лева (-инский, паул), д.	18	—	46	40	86	»	48	»	38	р. Лева

Способы местного сообщения		Расстояние в километрах до:										ПРИМЕЧАНИЕ	
		Своего		Ближайшей пристани		Ближайшей фактории							
Летом	Зимой	Сель или туз-совета	Райисполкома	Название	Число кил.	Школы	Врач. пункта (больница, приемн. покоя, врача)	Ветерин. пункта	Телеграфа	Почты	Название	Число кил.	
12	13	14	15	16	17	18	19	20	21	22	23	24	25
лод.	лош.	265 85	265 85	Нахрачи	265 85	265 85	265 85	265 85	— 230	265 85	Нахрачи	265 85	врач. уч.
»	»	65 48	65 48	»	65 48	53 32	65 48	65 48	—	65 48	»	65 48	
»	»	19	19	»	19	19	19	19	300 195	19	»	19	
»	»	7	7	»	7	7	7	7	285 165	7	»	7	
»	»	32 11	32 11	»	32 11	32 11	32 11	32 11	—	32 11	»	32 11	
лод. и пар.	»	0	0	»	0	0	0	0	275	0	Кооп. и факт. Госторга	0	
лод.	»	37 21	37 21	»	37	37 21	37 21	37 21	— 180	37 21	»	37 21	
»	»	75 39	75 39	»	75 39	75 39	75 39	75 39	— 190	75 39	Нахрачи	75 39	
»	»	65 32	65 32	»	65 32	65 32	65 32	65 32	340 192	65 32	»	65 32	
»	»	85 43	85 43	»	85 43	85 43	85 43	85 43	375 205	85 43	»	85 43	
»	»	105 75	105 75	»	105 75	105 75	105 75	105 75	385 235	105 75	»	105 75	
—	—	—	—	—	—	—	—	—	—	—	—	—	
лод.	лош.	16 170	320 170	Леуши	53	16	320 170	320 170	— 215	320 170	Леуши	53	
»	»	32 18	340 215	»	75 96	32 96	340 215	340 215	— 176	— 176	»	75 96	
»	»	53 21	365 225	»	105	53 21	365 225	365 225	— 180	— 180	Факт. Госторг.	0	
»	»	16 15	365 205	Учинья	45	16 15	365 205	365 205	— 175	— 175	»	38 13	
»	»	27 29	315 165	Леуши	48	27 29	315 165	315 165	— 190	315 165	Леуши	48	



Названия:	По данным переписи 1926 года									Водный источник, при котором расположен населенный пункт
	Число хоз-в		Население			Национальность				
	Всего	В т. ч. полу-оседлых	Муж. пола	Жен. пола	Обоего пола	Преобладающ		Вторая		
						Название	Населен.	Название	Населен.	
1	2	3	4	5	6	7	8	9	10	11
1. Районов.										
2. Сельсоветов или тузсов.										
3. Населенных пунктов (в скобках—названия: национальные, прежние, и местные)										
6. Малый Тап (-инский паул, Вишь-тап), д. . . . .	5	—	10	11	21	вогулы	18	русск.	3	р. Тап
7. Новая (Агырпаульский, Поташинский паул, По- таш, Вырпывул), д. . .	12	—	14	17	31	»	16	»	15	р. Конда
8. Пава, д. . . . .	5	—	11	11	22	русск.	18	вогулы	4	Сатыгинский туман
9. Половинка, д. . . . .	8	—	19	19	38	вогулы	23	русск.	15	р. Конда
10. Потанах (-акский паул, -анак), д. . . . .	2	—	6	9	15	русск.	8	вогулы	7	оз. Потанах
11. Путизанцева, д. . . . .	2	—	3	3	6	вогулы	4	русск.	2	речка
12. Рахтина (-ский паул, Рахта), д. . . . .	5	—	19	19	38	русск.	28	вогулы	10	пр. Ах
13. Сатыга (-инское, Лух- ван), с. . . . .	19	—	47	59	106	вогулы	62	русск.	35	Сатыгинский туман
14. Сялава, д. . . . .	8	—	13	15	28	русск.	18	вогулы	10	р. Конда
15. Урай (Вырай), д. . . . .	3	—	7	4	11	вогулы	7	русск.	4	р. Урай
16. Усть-Тетерь [(Виштетер- ский паул), д. . . . .	4	—	6	11	17	»	17	—	—	р. Бол. Тетерь
17. Учинья (Учинский паул, Учинья-пывыл), д. . .	27	—	53	53	106	»	83	русск.	15	р. Учинья
18. Ушанах (Усанахский паул, Ушенах), д. . . .	4	—	3	8	11	»	11	—	—	р. Ушенах
19. Чернореченская (Уекон- га), д. . . . .	3	—	4	8	12	»	7	русск.	5	р. Ушья
20. Шамья, д. . . . .	1	—	2	4	6	»	6	—	—	р. Шамья
21. Шумпавла (Шум-паул), д.	1	—	2	1	3	»	3	—	—	р. Тап

Способы местного сообщения		Расстояние в километрах до:										ПРИМЕ- ЧАНИЕ	
		Своего		Ближайшей пристани		Школы	Врач пункта (больница, привозн. покой, врача)	Ветерин. пункта	Телеграфа	Почты	Ближайшей фактории		
Летом	Зимой	Сель или туз-совета	Райисполкома	Название	Число км.								
12	13	14	15	16	17	18	19	20	21	22	23	24	25
Лод.	Лод.	230 130	540 220	Леуши	235 110	230 130	540 220	540 220	— 360	540 220	Леуши	235 110	
»	»	45 230	480 230	Шаим	115	16 14	480 230	480 230	— 265	480 230	Шаим	115 70	
»	»	9 192	340 192	Учинья	41	9	340 192	340 192	— 175	340 192	Леуши	55	
»	»	64 53	435 200	Шаим	200 105	32 21	435 200	435 200	— 255	435 200	Шаим	200 105	
»	»	105 290	540 290	»	145 115	80 70	540 290	540 290	— 325	540 290	»	145 115	
»	»	7 4	320 190	Леуши	85 80	7 4	320 190	320 190	— 180	— 180	Леуши	85 80	
»	»	21 170	315 170	»	50	21	315 170	315 170	— 220	315 170	»	50	
Лод. и пар.	»	0 192	320 192	Сатыга	0	0	320 192	320 192	— 200	320 192	»	70	
Лод.	»	65 53	490 235	Шаим	105 75	32 21	490 235	490 235	— 265	490 235	Шаим	105 75	
»	»	7 5	345 195	Леуши	85 80	7 5	345 195	345 195	— 180	— 180	Леуши	85 80	
»	»	100 285	430 285	Шаим	135 105	70 65	430 285	430 285	— 310	430 285	Шаим	135 105	
»	»	32 205	350 205	Сатыга	32	0	350 205	350 205	— 235	350 205	»	180 85	
»	»	80 270	400 270	»	80	50 43	400 270	400 270	— 285	400 270	»	115 85	
»	»	55 245	375 245	»	55	55	375 245	375 245	— 150	375 245	Евра	32 21	
»	»	150 340	470 340	»	150	120 115	470 340	470 340	— 345	470 340	Шаим	190 155	
»	»	270 145	580 235	Леуши	275 130	270 145	580 235	580 235	— 375	580 235	Леуши	275 130	



Названия: 1. Районов. 2. Сельсоветов или тузов. 3. Населенных пунктов (в скобках—названия: национальные, прежние, и местные)	По данным переписи 1926 года									Водный источник, при кото- ром распо- ложен на- селенный пункт
	Число хоз-в		Население			Национальность				
	Всего	В т. ч. полу- оседлых	Муж. пола	Жен. пола	Обоего пола	Преобладающ		Вторая		
						Название	Населен.	Название	Населен.	
1	2	3	4	5	6	7	8	9	10	11
7. Шаимский сельсовет . . .	168	—	255	291	546	—	—	—	—	—
1. Арпавла (Ар-паул), д. . .	2	—	3	4	7	русск.	3	проч.	4	оз. Арпавла
2. Есеунт (-ский паул), д. .	4	—	6	6	12	вогулы	10	русск.	2	р. Конда
3. Кетлох (-ский паул), д. .	1	—	3	1	4	русск.	4	—	—	р. Кетлох
4. Корысья (Корисинский паул), д. . . . .	3	—	6	5	11	»	9	вогулы	2	р. Конда
5. Мортымья (-тымский, Мор- томский паул), д. .	13	—	16	20	36	вогулы	21	русск.	15	р. Мулымья
6. Мулымья(-ымский паул), д.	13	—	15	24	39	»	23	»	16	»
7. Оломья (Олымский па- ул), д. . . . .	8	—	10	13	23	»	22	»	1	р. Оломья
8. Оронтур (Орантурский паул), д. . . . .	5	—	10	10	20	русск.	15	вогулы	5	оз. Оронтур
9. Петропавла (Этропавла), д.	5	—	9	9	18	»	18	—	—	р. Конда
10. Печерах (-ский паул), д.	2	—	5	5	10	»	10	—	—	»
11. Пол-паул (Пыл-паул), д.	4	—	8	6	14	вогулы	14	—	—	р. Мулымья
12. Полу-Шаим (Пул-Шаим, Мало-Шаимский паул), д.	9	—	18	19	37	русск.	31	вогулы	6	р. Полушаимка
13. Потанай (Кетлах), д. . .	1	—	2	3	5	вогулы	5	—	—	р. Тап
14. Пыркач (Попикваль), д. .	1	—	2	2	4	»	4	—	—	р. Тетерь
15. Сарансуй (Бачкарова), д.	5	—	9	8	17	русск.	15	вогулы	2	р. Конда
16. Супра (-инский паул), д.	18	—	28	27	55	вогулы	46	русск.	9	р. Супра
17. Турсунт (-ский паул), д.	7	—	10	20	30	русск.	23	вогулы	7	р. Конда

Способы местного сообщения		Расстояние в километрах до:										ПРИМЕЧАНИЕ	
		Своего		Ближайшей пристани		Ближайшей фактории							
Летом	Зимой	Сель или туз-совета	Райисполкома	Название	Число кил.	Школы	Врач. пункта (больница, приемн. покоя, прача)	Ветерин. пункта	Телеграфа	Почты	Название	Число кил.	
12	13	14	15	16	17	18	19	20	21	22	23	24	25
—	—	—	—	—	—	—	—	—	—	—	—	—	—
лод.	лош.	65 53	650 350	Шанм	65 53	65 53	650 350	650 350	— 245	650 350	Шанм	65 53	
»	»	230 135	815 430	»	230 135	230 135	815 430	815 430	— 370	815 430	»	230 135	
»	»	425 110	1010 410	»	425 110	425 110	1010 410	1010 410	610 295	1010 410	»	425 110	
»	»	155 90	740 390	»	155 90	155 90	740 390	740 390	— 325	740 390	»	155 90	
»	»	130 43	715 340	»	130 43	130 43	715 340	715 340	— 225	715 340	»	130 43	
»	»	175 60	765 360	»	175 60	175 60	765 360	765 360	— 240	765 360	»	175 60	
»	»	185 65	770 365	»	185 65	185 65	770 365	770 365	— 245	770 365	»	185 65	
»	»	210 115	800 410	»	210 115	210 115	800 410	800 410	— 350	800 410	»	210 115	
»	»	19 11	610 310	»	19 11	19 11	610 310	610 310	— 245	610 310	»	19 11	
»	»	175 100	765 400	»	175 100	175 100	765 400	765 400	— 335	765 400	»	175 100	
»	»	240 80	770 380	»	240 80	240 80	770 380	770 380	— 260	770 380	»	240 80	
»	»	11 310	600 310	»	11 310	11 310	600 310	600 310	— 180	600 310	»	11 310	
»	»	530 175	1120 475	»	530 175	530 175	1120 475	1120 475	— 360	1120 475	»	530 175	
»	»	110 270	530 270	»	110 270	75 32	530 270	530 270	— 275	530 270	»	110 270	
»	»	3 302	590 302	»	3 302	3 302	590 302	590 302	— 185	590 302	»	3 302	
»	»	320 95	910 395	»	320 95	320 95	910 395	910 395	— 275	910 395	»	320 95	
»	»	32 31	620 320	»	32 21	32 21	620 320	620 320	— 255	620 320	»	32 21	



Названия: 1. Районов. 2. Сельсоветов или тузсов. 3. Населенных пунктов (в скобках—названия: национальные, прежние, и местные)	По данным переписи 1926 года									Водный источник, при кото- ром распо- ложен на- селенный пункт
	Число хоз-в		Население			Национальность				
	Всего	В т. ч. полу- оседлых	Муж. пола	Жен. пола	Обоего пола	Преобладающ		Вторая		
						Название	Населен.	Название	Населен.	
1	2	3	4	5	6	7	8	9	10	11
18. Умытья (Умытинский, Шишишумский паул), д.	5	—	8	3	11	вогулы	11	—	—	р. Умытья
19. Урай, д. . . . .	9	—	20	19	39	русс.	36	вогулы	3	р. Урай
20. Ушья (-инский паул), д.	15	—	18	34	52	вогулы	35	русс.	17	р. Конда
21. Чантырья, д. . . . .	3	—	4	6	10	русс.	10	—	—	»
22. Шаим (Больше-Шаимский паул), с. . . . .	32	—	40	41	81	»	58	вогулы	21	» и озеро
23. Шешушум (-ский паул), д.	3	—	5	6	11	вогулы	11	—	—	р. Конда
<b>VIII. Обдорский район .</b>	<b>3497</b>	<b>—</b>	<b>8647</b>	<b>8270</b>	<b>16917</b>	<b>—</b>	<b>—</b>	<b>—</b>	<b>—</b>	<b>—</b>
<b>1. Кушеватский сельсовет .</b>	<b>274</b>	<b>—</b>	<b>663</b>	<b>585</b>	<b>1248</b>	<b>—</b>	<b>—</b>	<b>—</b>	<b>—</b>	<b>—</b>
1. Азов (-ы, Тегом Ас-ов -горт), юр. . . . .	13	—	35	38	73	остяки	61	русс.	12	р. М. Обь
2. Азяба (Азеу-горт), юр. .	2	1	4	2	6	»	6	—	—	р. Куноват
3. Вотинские (Воть-горт, Вотинские), юр. . . .	2	1	5	4	9	»	9	—	—	р. М. Обь
4. Жижиха (Жижинховы, Шижин-горт), юр. . . .	5	—	11	9	20	»	20	—	—	р. Б. Обь
5. Ишвар (-арские), юр. . .	6	—	23	11	34	»	34	—	—	р. М. Обь
6. Кайгорт (-горские, Кош- горт, Хашгорт), юр. .	17	3	47	38	85	»	85	—	—	р. Б. Обь
7. Карвож (-равожские, Устремские, Тегинские), юрты . . . . .	9	—	23	16	39	»	39	—	—	р. Устрем
8. Кушеват (-ское), с. . . .	66	—	112	111	223	русс.	180	остяки	29	пр Оловат-юган (Кушеватская)
9. Лагась (Лагась-горт), юр.	4	—	10	10	20	остяки	20	—	—	р. Лагась

Способы местного сообщения		Расстояния в километрах до:										ПРИМЕЧАНИЕ		
		Своего		Ближайшей пристани		Школы		Ветерин. пункта		Ближайшей фактории				
Летом	Зимой	Сель или тун. совета	Райисполкома	Название	Число км.	Ш	К	Л	Ветерин. пункта	Телеграфа	П	О	Ч	И
12	13	14	15	16	17	18	19	20	21	22	23	24	25	
лод.	лош.	75 53	660 350	Шанм	75 53	75 53	660 350	660 350	— 290	660 350	Шанм	75 53		
»	»	75 53	510 245	»	75 53	75 53	510 245	510 245	— 255	510 245	»	75 53		
лод. и пар.	»	37 27	550 275	Ушья	0	37 27	550 275	550 275	— 225	550 275	»	37 27		
лод.	»	4 296	580 296	Шанм	4	4	580 296	580 296	— 190	580 296	»	4		
лод. и пар.	»	0 300	585 300	»	0	0	585 300	585 300	— 185	585 300	Кооп.	0		
лод.	»	90 70	700 370	»	90 70	90 70	700 370	700 370	— 305	700 370	Шанм	90 70		
—	—	—	—	—	—	—	—	—	—	—	—	—		
—	—	—	—	—	—	—	—	—	—	—	—	—		
лод. и пар.	лош.	32 37	320 345	Азов	0	32 37	320 345	320 345	32 37	32 37	Кушеват	32 37		
лод.	олен.	415 320	625 530	Кушеват	415 320	415 320	625 530	625 530	415 320	415 320	»	415 320		
»	лош.	55 43	300 275	»	55 43	55 43	300 275	300 275	55 43	55 43	»	55 43		
»	олен.	55 43	375 320	»	55 43	55 43	375 320	375 320	55 43	55 43	»	55 43		
»	лош.	37 27	350 320	Азов	32	37 27	350 320	350 320	37 27	37 27	»	37 27		
»	олен.	85	230 210	Кушеват	85	85	230 210	230 210	85	85	»	85		
»	лош.	50 60	345 365	Азов	27	50 60	345 365	345 365	50 60	50 60	»	50 60		
лод. и пар.	»	0	375 340	Кушеват	0	0	375 340	375 340	0	0	Гос. и кооп. орган.	0		
лод.	олен.	245 185	460 395	»	245 185	245 185	460 395	460 395	245 185	245 185	Кушеват	245 185		



Названия: 1. Районов. 2. Сельсоветов или тузов. 3. Населенных пунктов (в скобках — названия: национальные, прежние, и местные)	По данным переписи 1926 года									Водный источник, при кото- ром распо- ложен на- селенный пункт
	Число хоз-в		Население			Национальность				
	Всего	В т. ч. полу- оседлых	Муж. пола	Жен. пола	Обоего пола	Преобладающ		Вторая		
						Название	Населен.	Название	Населен.	
1	2	3	4	5	6	7	8	9	10	11
10. Ланги-вож (-ожские), юр.	4	—	9	12	21	остяки	21	—	—	р. Б. Обь
11. Лоровские (Ларовы, Лор- ов-горт), юр. . . . .	9	—	20	16	36	»	36	—	—	пр. Лоровская
12. Машпанский (-пан), выс.	7	—	14	14	28	»	28	—	—	р. Устрем
13. Менгитнел (-нел-горт, Во- ров-курт, Мечетнель- ские), юр. . . . .	4	—	13	10	23	»	23	—	—	рч. Менгитнел
14. Моехтас (Мояхтас), юр. .	2	—	12	4	16	»	16	—	—	р. Устрем
15. Мозарь-юган-горт, юр. .	1	1	4	4	8	»	8	—	—	р. Мозарь-юган
16. Оленьи (Выли-горт), юр.	12	4	41	39	80	»	80	—	—	р. Оловат-юган
17. Ондор-юган (-ские, Хаш- посл-горт), юр. . . . .	5	—	8	11	19	»	19	—	—	пр. Хашпосл
18. Питлярские (-ларские, Пыт-лор), юр. . . . .	13	1	29	25	54	»	50 русск.	4		р. Б. Обь
19. Питта-горт, юр. . . . .	3	3	4	5	9	»	9	—	—	р. Питта и Куноват
20. Послгорские (Посл-горт), юрты . . . . .	4	—	13	11	24	»	24	—	—	р. М. Обь
21. Порысевы (-рысь, Порысь- -горт), юр. . . . .	8	—	22	19	41	»	41	—	—	пр. Падырох -Ас
22. Похронковские (-ы, По- хрон-горт), юр. . . . .	3	—	6	6	12	»	12	—	—	р. В. Обь
23. Пошты-горт, юр. . . . .	4	4	10	9	19	»	19	—	—	р. Куноват
24. Руссоимов (Русь-соим -горт), пос. . . . .	11	2	25	21	46	»	33 зыряне	9		прШижин-горт
25. Саимовские (Саймов-горт), юрты . . . . .	8	—	27	14	41	»	41	—	—	р. В. Обь
26. Сангом (-гом-горт), юр. .	11	6	25	24	49	»	49	—	—	р. Куноват

Способы местного сообщения		Расстояния в километрах до:										ПРИМЕ- ЧАНИЕ.	
		Своего		Ближайшей пристани		Школы	Врач пункта (больница, приемн. поезда, врача).	Ветерин. пункта	Телеграфа	Почты	Ближайшей фактории		
		Сель или туз- совета	Райисполкома	Название	Число км.						Название		Число км.
Летом	Зимой	14	15	16	17	18	19	20	21	22	23	24	25
лод.	олен. и лош.	55 32	300 225	Кушеват	55 32	55 32	300 225	300 225	55 32	55 32	Кушеват	55 32	
»	лош.	45 340	405 340	Азов	7	45	405 340	405 340	45	45	»	45	
»	»	75 70	405 320	Кушеват	75 70	75 70	405 320	405 320	75 70	75 70	»	75 70	
»	лош. и лыж	105 95	480 440	»	105 95	105 95	480 440	480 440	105 95	105 95	»	105 95	
»	лош.	95	425 415	»	95	95	425 415	425 415	95	95	»	95	
»	олен.	500 400	700 600	»	500 400	500 400	700 600	700 600	500 400	500 400	»	500 400	
»	»	37 27	340 310	»	37 27	37 27	340 310	340 310	37 27	37 27	»	37 27	
»	лош.	50 60	400 410	»	50 60	50 60	400 410	400 410	50 60	50 60	»	50 60	
»	»	160 130	400 320	»	160 130	160 130	400 320	400 320	160 130	160 130	»	160 130	
»	олен.	600 490	800 700	»	600 490	600 490	800 700	800 700	600 490	600 490	»	600 490	
»	лош.	150 140	400	Азов	120 140	150 140	400	400	150 140	150 140	»	150 140	
»	лош. и лыж	170 160	425	»	60 160	170 160	425	425	170 160	170 160	»	170 160	
»	лош. и олен	21 16	320	Кушеват	21 16	21 16	320	320	21 16	21 16	»	21 16	
»	олен.	360 280	580 500	»	360 280	360 280	580 500	580 500	360 280	360 280	»	360 280	
»	лош.	85 80	440 415	»	85	85 80	440 415	440 415	85 80	85 80	»	85 80	
»	лош. и олен	75 80	450 400	»	75 80	75 80	450 400	450 400	75 80	75 80	»	75 80	
»	олен.	480 390	700 600	Азов	70 390	480 390	700 600	700 600	480 390	480 390	»	480 390	



Названия:	По данным переписи 1926 года									Водный источник, при котором расположен населенный пункт
	Число хов-в		Население			Национальность				
	Всего	В т. ч. полу-оседлых	Муж. пола	Жен. пола	Обоего пола	Преобладающ		Вторая		
						Название	Населен.	Название	Населен.	
1	2	3	4	5	6	7	8	9	10	11
1. Районов.										
2. Сельсоветов или тузсов.										
3. Населенных пунктов (в скобках – названия: национальные, прежние, и местные)										
27. Серанг (-анг-соим), юр. .	1	1	6	3	9	остяки	9	—	—	руч. Серанг-еган
28. Сурум-лагась (-горт), юр.	3	2	7	5	12	»	12	—	—	пр. Сурумгась
29. Терешкинские (Остер-горт), юр. . . . .	2	—	6	8	14	»	14	—	—	прот. Хашпоел.
30. Увинские (Ова-корт), юр.	4	—	11	10	21	»	21	—	—	р. Устрем
31. Халасоим (Хала-соим-горт), юр. . . . .	9	4	25	23	48	»	48	—	—	рч. Хала-соим
32. Хуль-юган-горт (Хуль-юган-лора), юр. . . .	4	4	7	13	20	»	20	—	—	р. Хуль-юган
33. Кочевые хозяйства . . .	18	—	49	40	89	»	84	зыряне	5	
2. Мужевский сельсовет . .	424	30	1035	999	2034	—	—	—	—	—
1. Аз-горт (Ась-пуголь-пу-горт, Ас-погол-горт, Аступольские), юр. . .	5	—	12	9	21	остяки	21	—	—	пр. Аз (Ас)
2. Ай-русь-корт (Ер-Нэ-эт погол), юр. . . . .	3	—	5	3	8	»	8	—	—	пр. Кенлор-посл.
3. Анджи-горт (Анжи-горт), юр. . . . .	1	—	1	3	4	»	4	—	—	»
4. Васяховские (Васяхов-горт), юр. . . . .	9	4	20	17	37	»	33	самоед.	4	пр. Васяхов-посл.
5. Везым-горт (-орские), юр.	8	—	17	14	31	»	31	—	—	р. Ай-ас
6. Верхний Войкар (Ай-вож), юр. . . . .	13	5	40	37	77	»	77	—	—	р. Войкар
7. Воров-корт (Ворогортские), юр. . . . .	4	—	11	8	19	»	19	—	—	р. Б. Обь
8. Выенгортские (Выймгортские), юр. . . . .	5	—	13	17	30	»	30	—	—	пр. Горная Обь
9. Вылпос (-линские юр., Выл-посл-горт), юр. . .	3	—	11	9	20	»	20	—	—	пр. Выл-посл.
10. Елисей-горт, юр. . . . .	11	2	20	21	41	»	41	—	—	р. М. Обь

Способы местного сообщения		Расстояния в километрах до:										ПРИМЕЧАНИЕ			
		Своего		Ближайшей пристани		Школы		Ветерин. пункта		Телеграфа			Почты		Ближайшей фактории
Летом	Зимой	Цель или туз-совета	Райисполкома	Название	Число км.	Школы	Вет. пункта (больницы, приемн. покоя, яры)	Ветерин. пункта	Телеграфа	Почты		Название	Число км.		
12	13	14	15	16	17	18	19	20	21	22		23	24	25	
лод.	олен.	120 105	340 320	Кушеват	120 105	120 105	340 320	340 320	120 105	120 105		Кушеват	120 105		
»	»	210 160	420 380	»	210 160	210 160	420 380	420 380	210 160	210 160		»	210 160		
»	олен. и лош.	16 350	375 350	»	16	16	375 350	375 350	16 11	16 11		»	16 11		
»	лош. и лыж.	95 85	500 440	»	95 85	95 85	500 440	500 400	95 85	95 85		»	95 85		
»	олен.	11 16	420 360	»	11 16	11 16	420 360	420 360	11 16	11 16		»	11 16		
»	»			с в е д е н и й										н е т	
—	—	—	—	—	—	—	—	—	—	—		—	—	См. в «списке кочевых населения»	
лод.	лош.	21 16	260 220	Мужп	21 16	21 16	260 220	260 220	21 16	21 16		Мужп	21 16		
»	лош. и лыж.	48 43	320 300	»	48 43	48 43	320 300	320 300	48 43	48 43		»	48 43		
»	»	55 50	320 300	»	55 50	55 50	320 300	320 300	55 50	55 50		»	55 50		
»	лош. и олен.	34 21	— 245	»	34 21	34 21	— 245	— 245	34 21	34 21		»	34 21		
»	лош. и лыж.	50 35	280 240	»	50 35	50 35	280 240	280 240	50 35	50 35		»	50 35		
»	олен. и лош.	90 80	370 260	»	90 80	90 80	370 260	370 260	90 80	90 80		»	90 80		
»	лош.	120 110	150 145	»	120 110	120 110	150 145	150 145	120 110	120 110		»	120 110		
»	лош., олен. и лыж.	23 25	255 215	»	23 25	23 25	255 215	255 215	23 25	23 25		»	23 25		
»	лош.	75 65	330 320	»	75 65	75 65	330 320	330 320	75 65	75 65		»	75 65		
»	олен.	— 95	— 155	Шурышкары	32	— 95	— 155	— 155	— 95	— 95		Шурышкары	32		



Названия: 1. Районов. 2. Сельсоветов или тузсов. 3. Населенных пунктов (в скобках — названия: национальные, прежние, и местные)	По данным переписи 1926 г.									Водный источник, при кото- ром распо- ложен на- селенный пункт
	Число хоз-в		Население			Национальность				
	Всего	В т. ч. полу- оседлых	Муж. пола	Жен. пола	Обоего пола	Преобладающ		Вторая		
						Название	Населен.	Название	Населен.	
1	2	3	4	5	6	7	8	9	10	11
11. Ильюшкинские(-кины), юр.	6	—	13	8	21	остяки	21	—	—	пр. Ильюшкин- ская
12. Контерские (Коптерские), юр. . . . .	1	—	5	5	10	»	10	—	—	пр. Юх-кар- посл
13. Матлорские (Монтлор), юр.	7	—	16	12	28	»	28	—	—	р. Мат-юган
14. Мужевские (Ханды-Мужи -горт), юр. . . . .	16	5	40	39	79	»	79	—	—	р. М. Обь
15. Мужеи (-евское), с. . . .	270	11	672	676	1348	зыряне	1174	русск.	82	р. М. Горная Обь
16. Нарты-горт, юр. . . . .	3	—	9	6	15	остяки	15	—	—	пр. Хаткар -посл.
17. Нильтим (-горт), юр. . .	2	—	4	6	10	»	10	—	—	пр. Нильтим -посл.
18. Новый Киеват, пос. . . .	4	—	10	9	19	зыряне	11	остяки	4	р. М. Горная Обь
19. Нори-корт (Нагрин- -горт), юр. . . . .	12	—	22	17	39	остяки	39	—	—	р. М. Обь
20. Нянинские (Нянин-горт), юрты . . . . .	7	—	18	10	28	»	28	—	—	пр. Нянин-горт
21. Погоргортские (Пугот -горт), юр. . . . .	3	—	4	7	11	»	11	—	—	пр. Погор-горт
22. Пурусь (-горт, Порысь, Порисевские), юр. . .	2	—	4	4	8	»	8	—	—	пр. Пурусь -посл.
23. Старый Киеват (-ские), юр.	10	2	25	17	42	»	42	—	—	р. Горная Обь
24. Тов-горт, юр. . . . .	3	—	3	5	8	»	8	—	—	пр. Тогот-горт
25. Тогот-горт, юр. . . . .	5	—	11	7	18	»	18	—	—	»
26. Уйт-корт (Уйтские, Уйт -горт), юр. . . . .	2	—	6	5	11	»	11	—	—	пр. Хат-ор-пос
27. Устье Войкар (Станок Вой- кар, -ские, Айвож), юр.	5	1	13	16	29	»	29	—	—	р. Войкар и М. Обь
28. Яраско (Яраско-горт), юр.	4	—	10	12	22	»	22	—	—	пр. Яраско -посл.

Способы местного сообщения		Расстояния в километрах до:												ПРИМЕЧАНИЕ
		Своего		Ближайшей пристани		Школы	Врач. пункта (больница, приемн. пункт, аптека)	Ветерин. пункта	Телеграфа	Почты	Ближайшей фактории			
		Сель или туз. совета	Райисполкома	Название	Число кил.						Название	Число кил.		
Летом	Зимой	14	15	16	17	18	19	20	21	22	23	24	25	
лод.	олен. и лош	18 16	250 210	Мужи	18 16	18 16	250 210	250 210	18 16	18 16	Мужи	18 16		
»	»	43 40	275 230	»	43 40	43 40	275 230	275 230	43 40	43 40	»	43 40		
»	»	55 43	310 275	»	55 43	55 43	310 275	310 275	55 43	55 43	»	55 43		
»	»	3	235 190	»	3	3	235 190	235 190	3	3	»	3		
лод. и пар.	»	0	230 190	»	0	0	230 190	230 190	0	0	Гос. и кооп. орган.	0	рад.-стан.	
лод.	лош.	75 65	215 290	»	75 65	75 65	215 290	215 290	75 65	75 65	Мужи	75 65		
»	лош. и олен	18 11	— 255	»	18 11	18 11	— 255	— 255	18 11	18 11	»	18 11		
»	лош., олен. и соб.	27	260 220	»	27	27	260 220	260 220	27	27	»	27		
»	лош.	32 21	270 220	»	32 21	32 21	270 220	270 220	32 21	32 21	»	32 21		
»	лош. и соб.	100 55	— 250	»	100 55	100 55	— 250	— 250	100 55	100 55	»	100 55		
»	лош.	40 25	275 220	»	40 25	40 25	275 220	275 220	40 25	40 25	»	40 25		
»	олен. и лош	80 65	— 190	»	80 65	80 65	— 190	— 190	80 65	80 65	»	80 65		
»	»	20 19	255 215	»	20 19	20 19	255 215	255 215	20 19	20 19	»	20 19		
»	лош.	65 50	— 225	»	65 50	65 50	— 225	— 225	65 50	65 50	»	65 50		
»	лош. и олен	80 60	— 215	»	80 60	80 60	— 215	— 215	80 60	80 60	»	80 60		
»	»	100 80	— 160	»	100 80	100 80	— 160	— 160	100 80	100 80	»	100 80		
»	лош., олен и соб.	48 37	— 225	»	48 37	48 37	— 225	— 225	48 37	48 37	»	48 37		
»	олен. и лош	27 21	— 215	»	27 21	27 21	— 215	— 215	27 21	27 21	»	27 21		



Названия: 1. Районов. 2. Сельсоветов или тузов. 3. Населенных пунктов (в скобках — названия: национальные, прежние, и местные)	По данным переписи 1926 года								Водный источник, при кото- ром распо- ложен на- селенный пункт	
	Число хов-в		Население			Национальность				
	Всего	В т. ч. полу- оседлых	Муж. пола	Жен. пола	Обоего пола	Преобладающ		Вторая		
						Название	Населен.	Название		Населен.
1	2	3	4	5	6	7	8	9	10	11
3. Обдорский сельсовет . . .	879	101	1703	1723	3425	—	—	—	—	—
1. Аза-нел (Аза-нел-горт), юр.	1	1	5	5	10	остяки	10	—	—	р. Подуй
2. Аксарка (Оксарковские), пески . . . . .	2	2	9	5	14	»	14	—	—	Обск. губа
3. Бабикова, пос. . . . .	4	—	9	10	19	вырине	19	—	—	р. Б. Обь
4. Вандиэские (Ванды -горт), юр. . . . .	1	1	1	3	4	остяки	4	—	—	р. М. Обь
5. Выл-посл (Вылпослин- ские), юр. . . . .	6	5	18	16	34	»	34	—	—	пр. Вылпос- линская
6. Выри-вож, юр. . . . .	9	4	20	22	42	»	29	русск.	8	р. М. Обь
7. Вышлех (Ишлех), пес. .	1	1	1	3	4	»	4	—	—	р. Б. Обь
8. Етлох, пес. . . . .	1	1	4	2	6	»	6	—	—	»
9. Илвал, юр. . . . .	6	2	21	20	41	вырине	22	остяки	19	р. Вул-посл
10. Каменный, пес. . . . .	4	—	5	6	11	русск.	9	»	2	р. Б. Обь
11. Катра-вож, пос. . . . .	8	2	21	22	43	вырине	43	—	—	р. Собь-юган
12. Катра-вож, юр. . . . .	12	—	23	21	44	остяки	44	—	—	р. М. Обь
13. Князевские (Кияжевские), юрты . . . . .	3	3	7	10	17	»	17	—	—	р. Б. Обь
14. Князевский, пес. . . . .	1	—	4	6	10	сам выр	10	—	—	»
15. Корни, юр. . . . .	2	—	6	9	15	остяки	15	—	—	р. М. Обь
16. Крутинские (Куруптин- ские), юр. . . . .	3	1	7	8	15	»	12	самоед.	3	р. Б. Обь
17. Кудринский, пес. . . . .	2	—	3	2	5	сам выр	4	вырине	1	»

Способы местного сообщения		Расстояние в километрах до:										ПРИМЕЧАНИЕ	
		Своего		Ближайшей пристани		Школы	Врач, пункта (больницы, приемы, покая, врача)	Ветерин. пункта	Телеграфа	Почты	Ближайшей фактории		
				Название	Число км.						Название		Число км.
Летом	Зимой	Сель или туз-совета	Райисполкома										
12	13	14	15	16	17	18	19	20	21	22	23	24	25
—	—	—	—	—	—	—	—	—	—	—	—	—	—
лод.	соб. и олен	70 43	70 43	Обдорск	70 43	70 43	70 43	70 43	70 43	70 43	Обдорск	70 43	
»	»	85	85	»	85	85	85	85	85	85	»	85	
»	лош.	53 35	53 35	»	53 35	53 35	53 35	53 35	53 35	53 35	»	53 35	
»	олен.	70 60	70 60	»	70 60	70 60	70 60	70 60	70 60	70 60	»	70 60	
»	»	75 55	75 55	»	75 55	75 55	75 55	75 55	75 55	75 55	»	75 55	
»	лош.	90 80	90 80	Шурышкары	37	37	90 80	90 80	90 80	90 80	Шурышкары	37	
»	»	27	27	Обдорск	27	27	27	27	27	27	Обдорск	27	
»	»	с		в е д	е	н	и	й			н	е	т
»	»	— 20	— 20	Обдорск	— 20	— 20	— 20	— 20	— 20	— 20	»	— 20	
»	»	65 48	65 48	»	65 48	65 48	65 48	65 48	65 48	65 48	»	65 48	
»	олен. и соб	85 43	85 43	»	85 43	85 43	85 43	85 43	85 43	85 43	»	85 43	
»	»	86 44	86 44	»	86 44	86 44	86 44	86 44	86 44	86 44	»	86 44	
»	лош.	27	27	»	27	27	27	27	27	27	»	27	
»	»	25	25	»	25	25	25	25	25	25	»	25	
»	лош. и соб	150 120	150 120	»	150 120	150 120	150 120	150 120	150 120	150 120	»	150 120	
»	олен. и соб	120 75	120 75	»	120 75	120 75	120 75	120 75	120 75	120 75	»	120 75	
»	олен.	130 100	130 100	»	130 100	130 100	130 100	130 100	130 100	130 100	»	130 100	



Названия: 1. Районов. 2. Сельсоветов или тузсов. 3. Населенных пунктов (в скобках — названия: национальные, прежние, и местные)	По данным переписи 1926 года									Водный источник, при кото- ром распо- ложен на- селенный пункт
	Число хоз-в		Население			Национальность				
	Всего	В т. ч. полу- оседлых	Муж. пола	Жен. пола	Обоего пола	Преобладающ		Вторая		
						Название	Населен.	Название	Населен.	
1	2	3	4	5	6	7	8	9	10	11
18. Лабыт-нанги (-нянские), юрты . . . . .	29	5	88	84	172	зыряне	143	сам зыр	21	р. Вул-посл
19. Лох-горт, юр. . . . .	2	—	3	4	7	остяки	7	—	—	р. М. Обь
20. Лох-под-горт (Лохпады -горт), юр. . . . .	10	4	31	25	56	»	56	—	—	»
21. Милексимские (-сим, Ме- ленсимские), юр. . . .	2	—	2	2	4	»	4	—	—	р. Б. Обь
22. Надей, юр. . . . .	2	—	3	7	10	зыряне	10	—	—	р. М. Обь
23. Нанги, юр. . . . .	5	—	9	6	15	остяки	5	зыряне	4	р. Обь
24. Обдорск (Крепостца, Пол- новат-вож, Сале-хард, Сале-горден), с. . . . .	560	7	914	958	1872	зыряне	923	русск.	726	р. Полуй
25. Парават (-ские, -ат-горт), юрты . . . . .	7	3	20	23	43	остяки	43	—	—	р. М. Обь
26. Пашерские (Пашерцовы), юрты . . . . .	2	2	7	2	9	»	9	—	—	пр. Пашерцова
27. Погор-погол, юр. . . . .	3	2	6	7	13	»	13	—	—	р. Полуй
28. Пом-погол, юр. . . . .	3	—	6	11	17	»	17	—	—	пр. Выл-посл.
29. Пуйко, пес. . . . .	5	—	9	13	22	русск.	19	зыряне	3	Обская губа
30. Рынгам-горт, юр. . . . .	2	—	6	7	13	остяки	13	—	—	р. М. Обь
31. Сале-мал, юр. . . . .	2	1	11	7	18	»	18	—	—	»
32. Сумутнел Верхний (Су- мытнел, Сумотнел), юр.	4	—	9	8	17	»	12	проч.	5	р. Б. Обь
33. Сан-гым-пан, пес. . . . .	1	—	5	3	8	зыряне	8	—	—	р. М. Обь
34. Сармик-Выпуй, юр. . . .	2	1	5	3	8	остяки	8	—	—	р. Б. Обь

Способы местного сообщения		Расстояние в километрах до:											ПРИМЕЧАНИЕ	
		Своего		Ближайшей пристани								Ближайшей фактории		
Летом	Зимой	Сель или туз-совета	Райисполкома	Название	Число км.	Школы	Врач пункта (больница, прием, покая, врача)	Ветерин. пункта	Телеграфа	Почты		Название	Число км.	
12	13	14	15	16	17	18	19	20	21	22		23	24	25
лод.	лош., олен. и соб.	27 21	27 21	Обдорск	27 21	27 21	27 21	27 21	27 21	27 21		Обдорск	27 21	
»	лош.	— 80	— 80	Шурышкары	45	45	— 80	— 80	— 80	— 80		Шурышкары	45	
»	олен. и лош.	— 100	— 100	»	22	22	— 100	— 100	— 100	— 100		»	22	
»	»	75	75	Обдорск	75	75	75	75	75	75		Обдорск	75	
»	соб.	95 90	95 90	»	95 90	95 90	95 90	95 90	95 90	95 90		»	95 90	
»	лош. и соб.	50 25	50 25	»	50 25	50 25	50 25	50 25	50 25	50 25		»	50 25	
парох.	лош. олен.	0	0	»	0	0	0	0	0	0		Гос. и кооп. орган.	0	Вет.бак. вист.
лод.	олен.	— 95	— 95	Шурышкары	50	50	— 95	— 95	— 95	— 95		Шурышкары	50	
»	»	55 35	55 35	Обдорск	55 35	55 35	55 35	55 35	55 35	55 35		Обдорск	55 35	
»	олен. и соб.	85 60	85 60	»	85 60	85 60	85 60	85 60	85 60	85 60		»	85 60	
»	»	60 45	60 45	»	60 45	60 45	60 45	60 45	60 45	60 45		»	60 45	
лод. и пар.	лош. и олен.	245 210	245 210	Пуйко	0 210	245 210	245 210	245 210	245 210	245 210		»	245 210	
лод.	олен. и соб.	— 105	— 105	Шурышкары	16	16	— 105	— 105	— 105	— 105		Шурышкары	16	
»	олен.	— 190	— 190	Обдорск	— 190	— 190	— 190	— 190	— 190	— 190		Обдорск	— 190	
»	олен. и соб.	95 85	95 85	»	95 85	95 85	95 85	95 86	95 85	95 85		»	95 85	
»	собак.	100 90	100 90	»	100 90	100 90	100 90	100 90	100 90	100 90		»	100 90	
»	олен. и соб.	120 105	120 105	»	120 105	120 105	120 105	120 105	120 105	120 105		»	120 105	



Названия: 1. Районов. 2. Сельсоветов или тузсов. 3. Населенных пунктов (в скобках—названия: национальные, прежние, и местные)	По данным переписи 1926 года									Водный источник, при кото- ром распо- ложен на- селенный пункт
	Число хоз-в		Население			Национальность				
	Всего	В т. ч. полу- оседлых	Муж. пола	Жен. пола	Обоего пола	Преобладающ.		Вторая		
						Название	Населен.	Название	Населен.	
1	2	3	4	5	6	7	8	9	10	11
35. Собские. (Соб-горт), юр. .	19	1	48	42	90	остяки	90	—	—	р. Б. Обь
36. Сох-пан (Севыр-горт), юр.	3	—	4	2	6	»	6	—	—	»
37. Сус-погол, юр. . . . .	2	2	5	8	13	»	13	—	—	»
38. Сянзы, юр. . . . .	5	4	10	12	22	»	19	самоед.	3	»
39. Тадибей-Харьби, юр. . .	2	1	4	3	7	»	6	сам.зыр	1	»
40. Тай-погол, юр. . . . .	11	6	33	21	54	»	54	—	—	р. Полуй
41. Тов-погол (Товы-погол), юрты . . . . .	3	—	10	9	19	»	19	—	—	р. Б. Обь
42. Тоу-погол (Собской), юр.	9	1	31	21	52	»	52	—	—	пр. Выл-посл
43. Тоу-погол, пос. . . . .	4	—	8	9	17	»	17	—	—	р. Тоу-погол
44. Тэл-погол, юр. . . . .	1	—	3	6	9	»	9	—	—	
45. Хадыта (-ытта), факт. . .	8	—	8	11	19	зыряне	8	русск.	5	р. Хадыта
46. Халась-пугор, пес. . . .	2	2	5	5	10	самоед.	10	—	—	р. М. Обь
47. Халась-пугор, юр. . . .	4	1	12	9	21	остяки	7	зыряне	5	»
48. Хале-вожи, юр. . . . .	2	—	4	6	10	»	10	—	—	р. Б. Обь
49. Халев-пугор, юр. . . . .	5	—	11	8	19	»	19	—	—	р. М. Обь
50. Халев-гур, юр. . . . .	1	—	2	2	4	»	4	—	—	»
51. Ханел (Ханял-горт), юр.	1	—	3	1	4	»	4	—	—	р. Полуй
52. Хамолово-соим, юр. . . .	2	1	6	4	10	»	10	—	—	р. Б. Обь

Способы местного сообщения		Расстояние в километрах до:										ПРИМЕ- ЧАНИЕ	
		Своего		Ближайшей пристани		Ближайшей фактории							
Летом	Зимой	Сель или туз-совета	Районсполкома	Название	Число км.	Школы	Врач. пункта (больницы, приемк. покоя, врача)	Ветерин. пункта	Телеграфа	Почты	Название	Число км.	
12	13	14	15	16	17	18	19	20	21	22	23	24	25
лод.	лош., олен. и собак.	—	—	Обдорск	—	—	—	—	—	—	Обдорск	—	
»	собак.	—	—	Шурышкары	16	16	—	—	—	—	Шурышкары	16	
»	олен.	с	в	е д е н и	и	и					п е т		
»	»	130	130	Обдорск	130	130	130	130	130	130	Обдорск	130	
»	»	100	100	»	100	100	100	100	100	100	»	100	
»	»	—	—	»	—	—	—	—	—	—	»	—	
»	»	200	200	»	200	200	200	200	200	200	»	200	
»	»	95	95	»	95	95	95	95	95	95	»	95	
»	»	80	80	»	80	80	80	80	80	80	»	80	
»	олен. и соб.	130	130	»	130	130	130	130	130	130	»	130	
»	лош. и соб.	100	100	»	100	100	100	100	100	100	»	100	
»	лош. и соб.	37	37	»	37	37	37	37	37	37	»	37	
»	лош. и соб.	37	37	»	32	32	32	32	32	32	»	32	
»	собак.	—	—	»	—	—	—	—	—	—	»	—	
»	собак.	55	55	»	55	55	55	55	55	55	»	55	
»	с в	е д	е н и й				и				п е т		
лод. и кат.	лош. олен.	240	240	Хадыта	0	240	240	240	240	240	Фактор. Обьтреста и «Сырья»	0	
»	лош. олен.	200	200	Хадыта	200	200	200	200	200	200	Фактор. Обьтреста и «Сырья»	200	
»	с в	е д	е н и й				и				п е т		
лод.	олен.	—	—	Обдорск	—	—	—	—	—	—	Обдорск	—	
»	олен.	75	75	Обдорск	75	75	75	75	75	75	Обдорск	75	
»	собак.	120	120	»	120	120	120	120	120	120	»	120	
»	собак.	95	95	»	95	95	95	95	95	95	»	95	
»	соб. и лош.	—	—	»	—	—	—	—	—	—	»	—	
»	соб. и лош.	130	130	»	130	130	130	130	130	130	»	130	
»	собак.	—	—	»	—	—	—	—	—	—	»	—	
»	собак.	130	130	»	130	130	130	130	130	130	»	130	
»	»	—	—	»	—	—	—	—	—	—	»	—	
»	»	35	35	»	35	35	35	35	35	35	»	35	
»	олен. и соб	125	125	»	125	125	125	125	125	125	»	125	
»	олен. и соб	100	100	»	100	100	100	100	100	100	»	100	



Названия: 1. Районов. 2. Сельсоветов или тузсов. 3. Населенных пунктов (в скобках—названия: национальные, прежние, и местные)	По данным переписи 1926 года									Водный источник, при кото- ром распо- ложен на- селенный пункт
	Число хоз-в		Население			Национальность				
	Всего	В т. ч. полу- оседлых	Муж. пола	Жен. пола	Обоего пола	Преобладающ		Вторая		
						Название	Населен.	Название	Населен.	
1	2	3	4	5	6	7	8	9	10	11
53. Хорсанм, юр. . . . .	5	3	10	8	18	остяки	18	—	—	р. Б. Обь
54. Хэно-погол, юр. . . . .	2	—	2	3	5	»	5	—	—	»
55. Чепурас, юр. . . . .	4	—	7	7	14	»	14	—	—	р. М. Обь
56. Шурышкары (-ские, Лар- -вожи, Лор-вож), пос. .	41	17	106	110	216	»	169	зыряне	40	»
57. Щучья-Госторг, фактор .	3	1	6	4	10	сам.зыр	4	русск.	1	р. Щучья ниже устья р. Тан-лово
58. Щучья-Обьтрест, фактор.	5	—	9	9	18	зыряне	12	»	5	р. Щучья выше устья р. Тан-лово
59. Щучья-Осеновка, Архипа, пес. . . . .	4	—	9	10	19	»	13	»	6	р. Щучья
60. Щучья-Сырье, фактор . .	5	—	10	9	19	»	12	сам.зыр	7	»
61. Юган-горт, юр. . . . .	8	8	18	25	43	остяки	34	»	9	»
62. Юган-унг, юр. . . . .	1	—	2	2	4	русск.	4	—	—	р. Б. Обь
63. Юрас-горт, юр. . . . .	4	2	7	9	16	остяки	12	самоед.	4	»
64. Юх-ям-горт, юр. . . . .	2	—	5	3	8	»	8	—	—	р. М. Обь
65. Ямбура, юр. . . . .	1	—	1	1	2	русск.	2	—	—	р. Щучья
66. Ямтиритей, пес. . . . .	3	3	6	4	10	самоед.	10	—	—	»
4. Сынский тузсовет . . . .	107	86	286	319	605	—	—	—	—	—
1. Выт-вож-горт (Вожгор- ские, Ай-вож), юр. . .	7	7	18	20	38	остяки	38	—	—	р. Сыл
2. Еврейские (Вершинские, Ерейские, Ерей-горт), юр.	11	11	36	38	74	»	74	—	—	»
3. Ларо-горт (Лорогорские), юрты . . . . .	8	8	16	21	37	»	37	—	—	»

Способы местного сообщения		Расстояние в километрах до:										ПРИМЕ- ЧАНИЕ	
		Своего		Ближайшей пристани		Ближайшей фактории							
Летом	Зимой	Сель или туз-совета	Райисполкома	Название	Число км.	Школы	Врач пункта (больница, приемн. покоя, врача)	Ветерин. пункта	Телеграфа	Почты	Название	Число км.	
12	13	14	15	16	17	18	19	20	21	22	23	24	25
лод.	собак.	—	—	Обдорск	—	—	—	—	—	—	Обдорск	—	
		55	55		55	55	55	55	55	55		55	
»	»	95	95	»	95	95	95	92	95	95	»	95	
		75	75		75	75	75	75	75	75		75	
»	лош. и соб.	—	—	Шурышкары	37	37	—	—	—	—	Шурышкары	37	
		85	85				85	85	85	85			
лод. и нар.	олен., лош. и соб.	125	125	»	0	0	125	125	125	125	Кооп.	0	
		100	100				100	100	100	100			
»	олен. и лош.	230	230	Щучья	0	230	230	230	230	230	Фактория Госторга	0	
		190	190				190	190	190	190			
»	»	245	245	Щучья Обьтреста	0	245	245	245	245	245	Фактория Обьтреста	0	
		200	200				200	200	200	200			
лод.	олен.	250	250	»	7	250	250	250	250	250	»	7	
		205	205		5	205	205	205	205	205		5	
лод. и нар.	»	270	270	Щучья Сырье	0	270	270	270	270	270	Фактория «Сырье»	0	
		230	230				230	230	230	230			
лод.	»	—	—	Обдорск	—	—	—	—	—	—	Обдорск	—	
		65	65		65	65	65	65	65	65		65	
»	собак.	—	—	»	—	—	—	—	—	—	»	—	
		50	50		50	50	50	50	50	50		50	
»	»	110	110	»	110	110	110	110	110	110	»	110	
		95	95		95	95	95	95	95	95		95	
»	олен. и соб.	—	—	Шурышкары	45	45	—	—	—	—	Шурышкары	45	
		70	70				70	70	70	70			
лод. и нар.	собак.	—	—	Обдорск	—	—	—	—	—	—	Обдорск	—	
		220	220		220	220	220	220	220	220		220	
лод.	с	в		е		е		и			й	н	е
—	—	—	—	—	—	—	—	—	—	—	—	—	т
лод.	олен.	40	—	Мужи	—	—	—	—	—	—	Мужи	—	
		175			40	40	175	175	40	40		40	
»	»	50	—	»	—	—	—	—	—	—	»	—	
		300			125	125	300	300	125	125		125	
»	»	—	—	»	75	75	—	—	75	75	»	75	
		30	230				230	230	—	—			



Названия: 1. Районов. 2. Сельсоветов или тузсов. 3. Населенных пунктов (в скобках—названия: национальные, прежние, и местные)	По данным переписи 1926 года									Водный источник, при кото- ром распо- ложен на- селенный пункт
	Число хоз-в		Население			Национальность				
	Всего	В т. ч. полу- оседлых	Муж. пола	Жен. пола	Обоего пола	Преобладающ		Вторая		
						Название	Населен.	Название	Населен.	
1	2	3	4	5	6	7	8	9	10	11
4. Муу-горт, юр. . . . .	8	8	20	25	45	остяки	45	—	—	р. Сын
5. Ным-вож-горт (Вожгор- ские, Ун-вож), юр. . .	5	5	14	7	21	»	21	—	—	»
6. Ов-горт (Овы-горт), юр. .	9	7	23	33	56	»	46	зыряне	10	»
7. Ов-олинг (Овы-олинг, Ува- ломские), юр. . . . .	17	7	51	54	105	»	103	»	2	»
8. Тильтимские (Тылдин- ские), юр. . . . .	13	13	33	43	76	»	76	—	—	»
9. Харьер (-ские), юр. . . .	6	3	9	9	18	»	18	—	—	»
10. Хор-пун-горт (Хорпун- ские), юр. . . . .	9	9	21	26	47	»	47	—	—	»
11. Ям-горт (Ямские), юр. .	14	8	45	43	88	»	88	—	—	»
5. Тазовский тузсовет . .	34	3	55	51	106	—	—	—	—	—
1. Хальмер-седе, зимовка при фактории . . . . .	21	1	35	34	69	русск.	34	самоед.	26	р. Таз
2. Ивай-сале (Гывай-сале, Явай-сале), зимовка при фактории . . . . .	6	2	10	7	17	»	9	»	8	р. Пур
3. Ямбур (Ямбур-сале), зи- мовка при фактории .	7	—	10	10	20	»	18	»	2	рч. Шерда
6. Хэнский сельсовет . . .	150	11	326	294	620	—	—	—	—	—
1. Вануйта, пес. . . . .	1	1	3	3	6	ост.сам	6	—	—	р. Вануйта
2. Воркута, юр. . . . .	2	—	3	5	8	зыряне	5	русск.	3	р. Бел. Ворку- та (Ер-сале) устье
3. Кутуп-юган (Кутуп-юган), юрты . . . . .	5	—	17	16	33	»	23	»	10	р. Кутуп-юган устье
4. Мура (-инский), пес. . .	1	—	2	1	3	русск.	3	—	—	р. Обь
5. Наречи, пес. . . . .	1	—	3	3	6	»	6	—	—	»

Способы местного сообщения		Расстояния в километрах до:										ПРИМЕЧАНИЕ						
		Своего		Ближайшей пристани		Ближайшей фактории												
Летом	Зимой	Сель или туз-совета	Райисполкома	Название	Число кил.	Ш	К	О	Л	Ветерин. пункта	Телеграфа	П	О	Ч	Т	Название	Число кил.	
12	13	14	15	16	17	18	19	20	21	22						23	24	25
лод.	олен.	—	—	Мужи	55	55	—	—	55	55						Мужи	55	
»	»	—	—	»	35	35	—	—	35	35						»	35	
»	»	—	—	»	45	45	—	—	45	45						»	45	
»	»	0	270	»	75	75	270	270	75	75						»	75	
»	»	—	—	»	110	110	—	—	110	110						»	110	
»	»	—	—	»	30	30	—	—	30	30						»	30	
»	»	—	—	»	90	90	—	—	90	90						»	90	
»	»	—	—	»	40	40	—	—	40	40						»	40	
—	—	—	—	—	—	—	—	—	—	—						—	—	
парох.	олен.	0	—	Хальмер-седе	0	—	—	—	—	—						Фактория	0	
»	»	65	—	Ивай-сале	0	—	—	—	—	—						»	0	
»	»	200	800	Ямбур	0	—	—	—	—	—						»	0	
—	—	—	—	—	—	—	—	—	—	—						—	—	
лод.	олен.	80	270	Кутон-юган	35	—	—	—	—	—						Кутон-юган	35	
катер.	»	50	425	»	20	50	425	425	425	425						»	20	
пар. и лод.	»	40	420	»	0	40	420	420	420	420						Гос. коопер.	0	
кат. и лод.	»	100	—	с в е д	е	н	и	й	н	е						т	35	
с	в	д	е	н	и	й	н	е	т	с/н								



Названия:	По данным переписи 1926 года									Водный источник, при котором расположен населенный пункт
	Число хоз-в		Население			Национальность				
	Всего	В т. ч. полу-оседлых	Муж. пола	Жен. пола	Обоего пола	Преобладающ		Вторая		
						Название	Населен.	Название	Населен.	
1	2	3	4	5	6	7	8	9	10	11
1. Районов.										
2. Сельсоветов или тузсов.										
3. Населенных пунктов (в скобках — названия: национальные, прежние, и местные)										
6. Норе (Норэ), пос. . . . .	35	5	92	72	164	зыряне	115	русск.	19	Надымская губа
7. Норэ Старое, пос. . . . .	4	—	12	12	24	»	20	остяки	2	р. Яродей (Еродей)
8. Ныда, пос. . . . .	13	—	23	15	38	русск.	22	зыряне	15	р. Ныда устье
9. Хамби-яга юр. . . . .	1	—	2	3	5	зыряне	5	—	—	Надымская губа
10. Хэ, с. . . . .	84	5	166	155	321	русск.	179	зыряне	55	Надымск. Обь (южн. берег Обской губы)
11. Яр-сале (Ер-сале), фак- тория . . . . .	2	—	2	8	10	»	6	сам.зыр	4	Обская губа
12. Ярцынги, пос. . . . .	1	—	1	1	2	»	2	—	—	»
IX. Самаровский район .	2995	66	5778	6057	11835	—	—	—	—	—
1. Базьяновский сельсовет	186	—	409	403	812	—	—	—	—	—
1. Базьяново (-ская, -яны), с.	105	—	217	229	446	русск.	365	остяки	77	р. Иртыш
2. Мануйлово (-ская, Манойло, Оленева), д. . .	52	—	107	98	205	»	201	проч.	4	»
3. Фроловская (-ва, Фрол), д.	29	—	85	76	161	»	161	—	—	»
2. Батовский сельсовет . . .	221	—	469	489	958	—	—	—	—	—
1. Батово (-а), с. . . . .	82	—	178	191	369	русск.	365	остяки	3	р. Иртыш
2. Заягодинский (Ягодная), выс. . . . .	9	—	26	27	53	»	53	»	—	р. Ягодн.
3. Саргачи (-гатские, юр.), д.	26	—	56	55	111	»	71	»	40	р. Иртыш
4. Семейка (-ские), юр. . . .	70	—	131	141	272	»	268	»	4	»
5. Сотник (-овские юр., Кут- ты-Пугот), д. . . . .	34	—	78	75	153	»	91	»	62	»

Способы местного сообщения		Расстояния в километрах до:												ПРИМЕЧАНИЕ	
		Своего		Ближайшей пристани		Школы	Врач. пункта (больница, приемн. покоя, врача)	Ветерин. пункта	Телеграфа	Почты	Ближайшей фактории				
Летом	Зимой	Сель или туз. совета	Райисполкома	Название	Число км.										
12	13	14	15	16	17	18	19	20	21	22		23	24	25	
парох.	олен. и соб.	90	540	Норе	0	0	540	540	540	540		Гос. и кооп. орган.	0		
		80	430				430	430	430	430					
лод.	олен.	95	550	»	10	10	550	550	550	550		»	10		
		85	435				435	435	435	435					
парох.	»	120	650	Ныда	0	—	650	650	650	650		Факт. Обьтреста и Сырья	0		
			500				75	500	500	500					500
лод.	»	—	—	Норэ	35	35	—	—	—	—		Норэ	35		
		120	470				470	470	470	470					
парох.	»	0	450	Хэ	0	0	450	450	450	450		Гос. и кооп. орган.	0		
			350				350	350	350	350					
лод. и кат.	»	с	в	е	д	е	н	и	й	н	е	т	Фактор. Обьтрест	0	
»	»	30	400	Хэ	30	30	400	400	400	400		Хэ	30		
			320				320	320	320	320					
—	—	—	—	—	—	—	—	—	—	—		—	—		
—	—	—	—	—	—	—	—	—	—	—		—	—		
лод. и пар.	лош.	0	43	Базьяново	0	0	43	43	43	0		Кооп.	0		
лод.	»	21	27	»	21	21	27	27	27	21		Базьянов	21		
			23				23	23							
»	»	12	35	»	12	12	35	35	35	12		»	12		
		8	32				8	32	32	32					8
—	—	—	—	—	—	—	—	—	—	—		—	—		
лод.	»	0	145	Реполово	37	0	145	145	37	37		Сотник	16		
			115				115	34	34						
»	»	14	155	»	51	14	155	155	51	51		»	9		
		11	125				11	125	125	44					44
»	»	11	150	»	48	11	150	150	48	48		»	11		
		7	120				7	120	120	42					42
»	»	34	180	Слушка	16	0	180	180	58	58		Кооп.	0		
		24	130				130	130	34	34					
»	»	16	160	Реполово	53	16	160	160	53	53		Отдел. Цынга-линск. кооп.	0		
		10	120				45	10	120	120					45



Названия: 1. Районов. 2. Сельсоветов или тузсов. 3. Населенных пунктов (в скобках — названия: национальные, прежние, и местные)	По данным переписи 1926 г.									Водный источник, при кото- ром распо- ложен на- селенный пункт
	Число хоз-в		Население			Национальность				
	Всего	В т. ч. полу- оседлых	Муж. пола	Жен. пола	Обоего пола	Преобладающ		Вторая		
						Название	Населен.	Название	Населен.	
1	2	3	4	5	6	7	8	9	10	11
3. Елизаровский сельсовет .	273	—	538	554	1092	—	—	—	—	—
1. Елизарово (-ская, -ров- ское), с. . . . .	138	—	276	279	555	русск.	552	остяк.	3	р. Обь
2. Кынинские, юр. . . . .	11	—	24	28	52	»	31	»	14	пр. Кынина
3. Олтурминские (Елизаров- ские), юр. . . . .	18	—	32	22	54	остяк.	40	русск.	14	пр. Воровая
4. Сухоруково (-ское), с. . .	102	—	195	215	410	русск.	410	—	—	р. Обь
5. Елизаровская Телефонная Будка, выс. . . . .	6	—	11	10	21	»	21	—	—	»
4. Зенковский сельсовет . .	220	—	467	503	970	—	—	—	—	—
1. Городище, д. . . . .	18	—	36	32	68	русск.	66	остяк.	2	пр. Горная
2. Зенково (-ньково, Пажга- нова, Скрипунова), с. .	71	—	120	156	276	»	272	проч.	4	пр. Неулева
3. Косари (-евы, -ревские юр.), д. . . . .	2	—	5	6	11	»	11	—	—	р. М. Салым
4. Майка (-ковы, Туманко- вы, Апринские юр.), пос.	8	—	17	14	31	»	21	остяк.	10	р. Лобыторная
5. Нялина (-ы, -ские, Ахто- минские юр.), д. . . .	33	—	74	100	174	»	122	»	51	пр. Старица
6. Нялинская Сопка, выс. .	8	—	13	10	23	»	22	проч.	1	р. Обь
7. Скрипуново (-ское, Зма- новская, Торопки), с. .	55	—	131	127	258	»	258	—	—	пр. Северная
8. Спирина (-ская), д. . . .	15	—	42	40	82	»	82	—	—	пр. Неулева
9. Кочевые хозяйства . . .	10	—	29	18	47	—	—	—	—	—
5. Кеушинский сельсовет . .	159	—	289	297	586	—	—	—	—	—
1. Велимовские (Вельмова), юрты . . . . .	6	—	10	13	23	остяк.	15	русск.	8	пр. Ендырская

Способы местного сообщения		Расстояния в километрах до:												ПРИМЕЧАНИЕ.				
		Своего		Ближайшей пристани								Ближайшей фактории						
Летом	Зимой	Сель или туз-совета	Райисполкома	Название	Число килм.	Ш	К	Л	Врач пункта (больницы, приемн. покод. врача).	Ветерин. пункта	Телеграфа	П	О	Ч	Т	Название	Число килм.	
12	13	14	15	16	17	18	19	20	21	22						23	24	25
—	—	—	—	—	—	—	—	—	—	—	—	—	—	—	—	—	—	—
лод. и пар.	лош.	0	85 80	Елизарово	0	0	85 80	85 80	85 80	0						Кооп. и Обь-трест	0	
лод.	»	11	95 90	»	11	11	95 90	95 90	95 90	11						Елизарово	11	
»	»	4	80 75	»	4	4	80 75	80 75	80 75	4						»	4	
лод. и пар.	»	21	105 100	Сухоруково	0	0	105 100	105 100	105 100	21						Кооп.	0	
»	»	3	85 80	Елизарово	0	3	85 80	85 80	85 80	3						Елизарово	3	
—	—	—	—	—	—	—	—	—	—	—	—	—	—	—	—	—	—	—
лод.	лош.	9	— 55	Зенково	9	9	— 55	— 55	— 55	9						Зенково	9	
лод. и пар.	»	0	105 65	»	0	0	105 65	105 65	105 65	0						Кооп.	0	
лод.	»	16	85	»	16	16	85	85	85	16						Зенково	16	
»	»	21 16	— 80	»	21	5	— 80	— 80	— 80	21 16						Скрыпуново	5	
»	»	37 32	85 65	»	37	16 10	85 65	85 65	85 65	37 32						Торгов. пункт «Сырье»	0	
»	»	45 40	75 70	»	45	23 17	75 70	75 70	75 70	45 40						»	9 7	
»	»	21	— 85	»	21	0	— 85	— 85	— 85	21						Кооп.	0	
»	»	5	— 60	»	5	5	— 60	— 60	— 60	5						Зеньковск. кооп.	5	
—	—	—	—	—	—	—	—	—	—	—	—	—	—	—	—	—	—	См. в «списке кочевого населения»
лод.	лош.	32 18	160 180	Красноленин-ская	17	32 18	160 180	160 180	160 180	62 82						Кеушки	32 18	



Названия:	По данным переписи 1926 года									Водный источник, при котором расположен населенный пункт
	Число хоз-в		Население			Национальность				
	Всего	В т. ч. полу-оседлых	Муж. пола	Жен. пола	Обоего пола	Преобладающ		Вторая		
						Название	Населен.	Название	Населен.	
1	2	3	4	5	6	7	8	9	10	11
1. Районов.										
2. Сельсоветов или тузсов.										
3. Населенных пунктов (в скобках — названия: национальные, прежние, и местные)										
2. Ендырские, юр. . . . .	24	—	44	48	92	остяки	84	русск.	7	рч. Ендырь
3. Кальмановские (Ендыр- ские), юр. . . . .	6	—	16	12	28	русск.	18	остяки	10	пр. Ендырская
4. Кеушки (-инские юр.), д.	56	—	86	90	176	»	128	»	42	р. Обь
5. Красноленинская (Ворон- ские юр., Ворона), д. .	10	—	19	20	39	»	35	»	4	»
6. Лорба (-йтские, Ендыр- ские юр.), д. . . . .	13	—	25	21	46	»	40	»	6	рч. Ендырь
7. Магилевская (-во, Ендыр- ско-Протошные юр.), д.	26	—	51	60	111	»	93	»	18	пр. Могилевск.
8. Сухоруковская (-ские юр- ты), д. . . . .	15	—	30	25	55	»	35	»	20	р. Обь
9. Сушкино, выс. . . . .	3	—	8	8	16	»	16	—	—	»
6. Коневский сельсовет . . .	153	—	31	334	645	—	—	—	—	—
1. Коневы (-ва, -ское), с. . .	76	—	157	164	321	русск.	321	—	—	пр. Неулева
2. Костины (-ские), юр. . .	1	—	2	4	6	»	6	—	—	пр. Соспас
3. Сумкина (Терехина, Те- решкина), д. . . . .	25	—	54	64	118	»	118	—	—	пр. Неулева
4. Шапша (-инская, -инские юр.), д. . . . .	51	—	98	102	200	»	200	—	—	пр. Горная и Неулева
7. Назымский (Пашкинский) тузсовет . . . . .	130	66	269	255	524	—	—	—	—	—
А. Оседлая часть туз- совета . . . . .	63	—	112	120	232	—	—	—	—	—
1. Вершинские (Больше- Вершинные, Сордэн), юр.	9	—	13	15	28	русск.	19	остяки	9	р. Назым
2. Кышиковские (-вы), юр. .	11	—	15	16	31	»	19	»	12	»
3. Наримановский, выс. . .	9	—	16	13	29	»	18	проч.	11	»

Способы местного сообщения		Расстояния в километрах до:											ПРИМЕЧАНИЕ
		Своего		Ближайшей пристани		Школы	Врач. пункта (больница, приемн. покоя, врач.)	Ветерин. пункта	Телеграфа	Почты	Ближайшей фактории		
Летом	Зимой	Сель или туз-совета	Райисполкома	Название	Число км.						Название	Число км.	
12	13	14	15	16	17	18	19	20	21	22	23	24	25
лод.	лош.	200 110	375 265	Красноленинская	215	200 110	375 265	375 265	375 265	200 170	Кеушки	200 110	
»	»	21	— 168	»	16	21	— 168	— 168	— 168	60 85	»	21	
»	»	0	180 160	»	23 19	0	180 160	180 160	180 160	85 65	Кооп. и Гостор.	0	
лод. и пар.	»	23 19	156 140	»	0	23 19	156 140	156 140	156 140	66 46	Кеушки	23 19	
лод.	»	100 50	270 215	»	110	100 50	270 215	270 215	270 215	90 120	»	100 50	
»	»	27 21	65 185	»	21	27 21	165 185	165 185	165 185	66 85	»	27 21	
»	»	43 38	140 115	Сухоруково	11	11 13	140 115	140 115	140 115	11 13	Сухоруково	11 13	
»	»	38 34	145 120	Красноленинская	13	15 17	145 120	145 120	145 120	15 17	»	15 17	
—	—	—	—	—	—	—	—	—	—	—	—	—	
лод.	лош.	0	50 48	Зенково	16	0	50 48	50 48	50 48	0	Отд. Зенков. кооп.	0	
»	»	—	—	»	60	—	—	—	—	—	Конево	—	
»	»	16	65	»	60	16	65	65	65	16	»	16	
»	»	2 46	— 46	»	18	2	— 46	— 46	— 46	2	»	2	
»	»	21 16	70 32	Самарово	70	0	70 32	70 32	70 32	21 16	Отд. Зенков. кооп.	0	
—	—	—	—	—	—	—	—	—	—	—	—	—	
—	—	—	—	—	—	—	—	—	—	—	—	—	
лод.	лош.	180 100	225 137	Самарово	225 137	180 100	225 137	225 137	225 137	225 137	Гос. и кооп. орган.	0	
»	»	32 27	75 62	»	75 62	32 27	75 62	75 62	75 62	75 62	Самарово	75 62	
»	»	17 16	60 51	»	60 51	17 16	60 51	60 51	60 51	60 51	»	60 51	



Названия:	По данным переписи 1926 года								Водный источник, при котором расположен населенный пункт	
	Число хоз-в		Население			Национальность				
	Всего	В т. ч. полуоседлых	Муж. пола	Жен. пола	Обоего пола	Преобладающ		Вторая		
						Название	Населен.	Название		Населен.
1	2	3	4	5	6	7	8	9	10	11
1. Районов.										
2. Сельсоветов или тузсов.										
3. Населенных пунктов (в скобках - названия: национальные, прежние, и местные)										
4. Паикины, (-ские, Нейпины, Новоселовские), юрты . . . . .	13	—	30	24	54	русск.	32	остяки	22	пр.Нов. Назым
5. Чучелинские (-лины), юр.	21	—	38	52	90	остяки	74	русск.	16	пр. Северная
Б. Полуоседлая часть тузсовета . . . . .	67	67	157	135	292	—	—	—	—	—
Ляминские (Васьюганские) юрты, группа из 3 пунктов:										
6л. Васьюганские, юр. . . . .	1	1	2	5	7	остяки	7	—	—	р. Лямин
7л. Ехмы-Ляминские, юр. . . . .	4	4	9	14	23	»	23	—	—	р. Ехмы-Лямин
8л. Ляминские, юр. . . . .	3	3	6	7	13	»	13	—	—	р. М. Лямин
Велихотынские юрты, группа из 10 пунктов:										
9в. Велихотынск., юр. . . . .	10	10	17	12	29	»	29	—	—	р.Назым и ее притоки: Выдохотан, Пельюг -Юган, Кут-Юган, Тат -Юган и Вуйвар.
10в. Вен-сан-хом, юр. . . . .	3	3	6	8	14	»	14	—	—	
11в. Ев-юганские, юр. . . . .	4	3	10	6	16	»	16	—	—	
12в. Пыды-веш-курт, юр. . . . .	2	2	5	6	11	»	11	—	—	
13в. Сильвоня-ныи-юган, юр.	3	3	8	5	13	»	13	—	—	
14в. Сускорт, юр. . . . .	3	3	13	7	20	»	20	—	—	
15в. Татнют, юр. . . . .	2	2	2	4	6	»	6	—	—	
16в. Тат-юган-сансом, юр. . . . .	2	2	6	3	9	»	9	—	—	
17в. Кут-юганские, юр. . . . .	1	1	3	3	6	»	6	—	—	
18в. Холох-юган-курт, юр.	3	3	8	4	12	»	12	—	—	
Ит'яховские юрты, группа из 2 пунктов:										
19и. Ит'яховские (Хоровские, -ровы), юр. . . . .	6	6	15	14	29	»	29	—	—	р. Ит'ях пр. Назыма
20и. Кев-юганские, юр. . . . .	3	3	10	6	16	»	16	—	—	
Огот-юган-курт юрты, группа из 8 пунктов:										
21о. Варын-юган, юр. . . . .	2	2	3	3	6	»	6	—	—	р. Неме-юган прит. р. Назым в верх. течен. и прит. его рч. Полог-юган, Огот-юган, Тарсоим, Товысоим, Митресоим, Сорон-юган
22о. Караси-Согом, юр. . . . .	2	2	4	2	6	»	6	—	—	
23о. Митре-Соим, юр. . . . .	3	3	7	8	15	»	15	—	—	
24о. Огот-юган, юр. . . . .	2	2	6	4	10	»	10	—	—	
25о. Полог-юган-курт, юр. . . . .	1	1	4	1	5	»	5	—	—	
26о. Сорон-юган, юр. . . . .	1	1	1	1	2	»	2	—	—	
27о. Товы-соим, юр. . . . .	5	5	11	10	21	»	21	—	—	
28о. Тум-горт, юр. . . . .	1	1	1	2	3	»	3	—	—	

Способы местного сообщения		Расстояние в километрах до:										ПРИМЕЧАНИЕ	
		Своего		Ближайшей пристани		Ближайшей фактории							
Летом	Зимой	Сель или туз-совета	Райисполкома	Название	Число км.	Школы	Врач пункта (больница, приемн. покой, врача)	Ветерин. пункта	Телеграфа	Почты	Название	Число км.	
12	13	14	15	16	17	18	19	20	21	22	23	24	25
лод.	лош.	0	43 35	Самарово	43 35	0	43 35	43 35	43 35	43 35	Самарово	43 35	
»	»	21 18	65 53	»	65 53	21 18	65 53	65 53	65 53	65 53	»	65 53	
—	—	—	—	—	—	—	—	—	—	—	—	—	
лод.	олен.	—	—	Самарово	—	—	—	—	—	—	Вершинские	—	
		395	430		430	395	430	430	430	430		295	
лодками	олениями	500 180	550 215	»	550 215	500 180	550 215	550 215	550 215	550 215	»	300 100	
лод.	олен.	120 60	190 100	»	190 60	120 100	190 100	190 100	190 100	190 100	»	100 35	
лодками	олениями	250 180	330 215	»	330 180	250 180	330 215	330 215	330 215	330 215	»	200 100	



Названия: 1. Районов. 2. Сельсоветов или тузсов. 3. Населенных пунктов (в скобках—названия: национальные, прежние, и местные)	По данным переписи 1926 года									Водный источник, при кото- ром распо- ложен на- селенный пункт
	Число хоз-в		Население			Национальность				
	Всего	В т. ч. полу- оседлых	Муж. пола	Жен. пола	Обоего пола	Преобладающ		Вторая		
						Название	Населен.	Название	Населен.	
1	2	3	4	5	6	7	8	9	10	11
8. Реполовский сельсовет .	276	—	543	550	1093	—	—	—	—	—
1. Заводинская (-ие, Колпу- ховские, юр.), д. . . .	55	—	116	122	238	русск.	197	остяки	41	р. Иртыш
2. Реполово (-ское, Репалов- ское), с. . . . .	185	—	356	347	703	»	695	проч.	8	»
3. Реполовские (Репалов- ские), юр. . . . .	34	—	66	78	144	»	142	»	2	»
4. Реполовская Телефонная Будка, выс. . . . .	2	—	5	3	8	»	8	—	—	»
9. Самаровский сельсовет . .	437	—	645	695	1340	—	—	—	—	—
1. Самарово (-ское), с. . . .	423	—	625	665	1290	русск.	1245	проч.	44	р. Иртыш
2. Тренькины (-ские, Трень- ка), юр. . . . .	14	—	20	30	50	остяки	38	русск.	12	р. Обь
10. Селяровский сельсовет	142	—	286	299	585	—	—	—	—	—
1. Алякинская (-кина, -ские юр.), д. . . . .	23	—	45	44	89	русск.	54	остяки	35	р. М. Салым
2. Долгое Плесо, выс. . . .	10	—	23	25	48	»	48	—	—	р. Б. Салым
3. Ельковские (-вы, Юлты- ковы), юр. . . . .	5	—	12	15	27	остяки	21	русск.	6	р. М. Салым
4. Селярово (-ское, Горш- ковский Погост), с. . .	59	—	109	123	232	русск.	232	—	—	пр. Сендыкова
5. Сивохреп (-ские, -ребские, Спиринские юр.) д. . .	24	—	56	50	106	»	77	остяки	29	р. Б. Салым
6. Чебыкова (-овы юр.), д.	21	—	41	42	83	остяки	50	русск.	33	пр. Старица
11. Троицкий сельсовет . .	274	—	509	575	1084	—	—	—	—	—
1. Белогорье (-горская), д. .	111	—	198	227	425	русск.	424	проч.	1	р. Обь
2. Богдашка (-шинские юр.), выс. . . . .	18	—	40	33	73	»	58	остяки	15	р. Б. Обь

Способы местного сообщения		Расстояние в километрах до:											ПРИМЕЧАНИЕ
		Своего		Ближайшей пристани		Школы	Врач. пункта (больницы, приемн. повои, врача)	Ветерин. пункта	Телеграфа	Почты	Ближайшей фактории		
Летом	Зимой	Сель или туз-совета	Райисполкома	Название	Число килм.						Название	Число килм.	
12	13	14	15	16	17	18	19	20	21	22	23	24	25
—	—	—	—	—	—	—	—	—	—	—	—	—	
лод. и пар.	лош.	27 23	105 100	Заводинская	0	11 9	105 100	105 100	105 100	27 23	Реполово	27 23	
»	»	0	85 75	Реполово	0	0	85 75	85 75	85 75	0	Кооп. Обьтрест	0	
лод.	»	6 3	80 73	»	6 3	6 3	80 73	80 73	80 73	6 3	Реполово	6 3	
»	»	2	87 77	»	2	2	87 77	87 77	87 77	2	»	2	
—	—	—	—	—	—	—	—	—	—	—	—	—	
лод. и пар.	лош.	0	0	Самарово	0	0	0	0	2	2	Гос. и кооп. орган.	0	К-ра л-ва, врач. уч., рад.-ст.
лод.	»	32 27	32 27	»	32	9	32 27	32 27	32 27	32 27	Самарово	32 27	
—	—	—	—	—	—	—	—	—	—	—	—	—	
лод.	лош.	37 27	170 105	Селиярово	37 27	37 27	170 105	170 105	170 105	37 27	Селиярово	37 27	
»	»	16 13	— 105	»	16 13	16 13	— 105	— 105	— 105	16 13	»	16 13	
»	»	27	150 90	»	27	27	150 90	150 90	150 90	27	»	27	
лод. и пар.	»	0	150 95	»	0	0	150 95	150 95	150 95	0	Гос. и кооп. орган.	0	
лод.	»	48 43	215 150	»	48 43	48 43	215 150	215 150	215 150	48 43	т/п. Госторга	0	
»	»	16 13	140 83	Зенково	26 13	16 13	140 83	140 83	140 83	16 13	Селиярово	16 13	
—	—	—	—	—	—	—	—	—	—	—	—	—	
лод. и пар.	лош.	13	43 28	Белогорье	0	0	43 28	43 28	43 28	13	Отд. Троицк. кооп.	0	
лод.	»	16 13	67 55	Троицкое	16 13	16 13	67 55	67 55	67 55	16 13	Троицкое	16 13	



Названия: 1. Районов. 2. Сельсоветов или тузсов. 3. Населенных пунктов (в скобках—названия: национальные, прежние, и местные)	По данным переписи 1926 года									Водный источник, при кото- ром распо- ложен на- селенный пункт
	Число хоз-в		Население			Национальность				
	Всего	В т. ч. полу- оседлых	Муж. пола	Жен. пола	Обоего пола	Преобладающ		Вторая		
						Название	Населен.	Название	Населен.	
1	2	3	4	5	6	7	8	9	10	11
3. Васьухоль (-угольские), юрты . . . . .	2	—	3	5	8	остяки	8	—	—	р. Васьухоль
4. Вастыхой (-хоевские юр- ты), д. . . . .	16	—	32	27	59	русс.	42	остяки	17	пр. Горная
5. Егурьях (Ягурьях, Югурьях, Васьпуголь- ские), юр. . . . .	14	—	27	28	55	»	34	»	21	р. Егурьях
6. Маткинские (Матка), юр.	18	—	37	45	82	»	45	»	37	пр. Ендырская
7. Митькинские (Ахтинские), юрты . . . . .	9	—	18	20	38	остяки	38	—	—	пр. Байба- лакова
8. Новенький (Филимонов Мыс), выс. . . . .	1	—	4	5	9	русс.	9	—	—	р. Егурьях
9. Проточные (-чинские, Троицкие), юр. . . . .	7	—	14	7	21	остяки	15	русс.	6	пр. Ендырская
10. Сеуль (-ские, Васьпуголь- ские), юр. . . . .	8	—	14	11	25	»	24	проч.	1	р. Маленькая
11. Сумринские (Белогорские, Заречные), юр. . . . .	17	—	21	34	55	»	36	русс.	19	р. Обь
12. Троицкое (-ица), с. . . .	52	—	100	124	224	русс.	224	—	—	»
13. Янгүлово (-ские юр.), выс.	3	—	7	10	17	»	17	—	—	р. Янгүлова
12. Тюлинский сельсовет . .	163	—	339	351	690	—	—	—	—	—
1. Борки (Усть-Кондин- ский), д. . . . .	28	—	60	57	117	русс.	113	проч.	4	р. Иртыш
2. Тюлинское (-ская, Тю- ли), с. . . . .	103	—	218	238	456	»	443	остяки	13	»
3. Чагинские (-ны, Согом- ские), юр. . . . .	32	—	61	56	117	остяки	89	русс.	28	р. Согомская
13. Филиппский сельсовет . .	361	—	704	752	1456	—	—	—	—	—
1. Горно-Деньчиковская (Горные Денщики), д. . .	16	—	30	34	64	русс.	58	остяки	6	р. Иртыш

Способы местного сообщения		Расстояние в километрах до:										ПРИМЕЧАНИЕ	
		Своего		Ближайшей пристани		Ближайшей фактории							
Летом	Зимой	Сель или туз-совета	Райисполкома	Название	Число км.	Школы	Врач. пункта (больница, приемл. покой, врача)	Ветерин. пункта	Телеграфа	Почты	Название	Число км.	
12	13	14	15	16	17	18	19	20	21	22	23	24	25
лод. и пеш.	лош. и лыж	208 160	260 200	Троицкое	208 160	208 160	260 200	260 200	260 200	208 160	Егурьях	120 90	
лод.	лош.	55 40	105 82	»	55 40	55 40	105 82	105 82	105 82	55 40	Троицк	55 40	
»	»	85 66	135 110	»	85 66	85 66	135 110	125 110	135 110	85 66	т/п. Госторга	0	
»	»	53 27	110 70	»	53 27	53 27	110 70	110 70	110 70	53 27	Троицкое	53 27	
»	»	41 26	62 38	Белогорье	16	16 13	62 38	62 38	62 38	41 26	Белогорье	16 13	
»	»	96 73	145 115	Троицкое	96	96 73	145 115	145 115	145 115	96 73	Егурьях	11 7	
»	»	9 6	45 40	»	9	9 6	45 40	45 40	45 40	9 6	Троицкое	9 6	
»	»	145 110	195 155	»	145	145 110	195 155	195 155	195 155	145 110	Егурьях	60 45	
»	»	13	43 28	Белогорье	2	2	43 28	43 28	43 28	13	Белогорье	2	
лод. и пар	»	0	50 43	Троицкое	0	0					Кооп. и Госторг	0	
лод.	»	— 68	— 81	Белогорье	55	55	— 81	— 81	— 81	— 68	Белогорье	55	
—	—	—	—	—	—	—	—	—	—	—	—	—	
лод.	лош.	11 9	90 64	Реполово	21	11 9	90 64	90 64	90 64	11 9	Реполово	21 19	
»	»	0	80 55	Базьяново	16	0	80 55	80 55	80 55	0	Базьяново	16 13	
»	»	16 13	96 53	»	13	13 11	96 53	96 53	96 53	13 11	»	13 11	
—	—	—	—	—	—	—	—	—	—	—	—	—	
лод.	лош.	11	210 200	Филинское	11	1	210 200	210 200	75 63	11	Филинское	11	



Названия:	По данным переписи 1926 года									Водный источник, при котором расположен населенный пункт
	Число хоз-в		Население			Национальность				
	Всего	В т. ч. полу-оседлых	Муж. пола	Жен. пола	Обоего пола	Преобладающ		Вторая		
						Название	Населен.	Название	Населен.	
1	2	3	4	5	6	7	8	9	10	11
1. Районов.										
2. Сельсоветов или тузов.										
3. Населенных пунктов (в скобках—названия: национальные, прежние, и местные)										
2. Луговая (Деньщиковская (Луговые Деньщики, Заречная), д. . . . .	54	—	100	100	200	русск.	190	остяки	10	р. Иртыш
3. Островной (-ная), д. . . .	16	—	30	31	61	»	35	»	26	р. Иртыш и прот.
4. Слупка (-кина), д. . . .	23	—	46	58	104	»	102	»	2	р. Иртыш
5. Тугоносовский, выс. . . .	16	—	31	37	68	»	68	—	—	»
6. Филинское (Горно-), с. . .	42	—	72	78	150	»	148	проч.	2	»
7. Филинская Луговая, д. . .	37	—	82	77	159	»	152	остяки	7	»
8. Цингалы (-инские юр.), д.	94	—	172	196	368	»	246	»	122	»
9. Чембакчина (-бачкина, Вошкина), д. . . . .	63	—	141	141	282	»	282	—	—	—
<b>Х. Сургутский район . .</b>	<b>1584</b>	<b>200</b>	<b>3655</b>	<b>3718</b>	<b>7373</b>	—	—	—	—	—
<b>1. Локосовский сельсовет .</b>	<b>224</b>	—	<b>459</b>	<b>478</b>	<b>937</b>	—	—	—	—	—
1. Ачимова (Ачемова Ильи), юр. . . . .	1	—	4	1	5	остяки	5	—	—	р. Кулу-еган
2. Бардаковы Верхние (Ля- менны, Тайлакова Фед. Ив.), юр. . . . .	1	—	4	5	9	»	9	—	—	пр. Пенькова
3. Вата (-инские юр.), д. . . .	22	—	42	49	91	русск.	91	—	—	р. Обь
4. Вахлов, выс. . . . .	1	—	4	3	7	»	7	—	—	пр. Кирьяс
5. Верхне-Мысовая, д. . . . .	7	—	17	17	34	»	34	—	—	р. Обь
6. Голец, юр. . . . .	2	—	3	7	10	остяки	10	—	—	р.р. Обь и Тром- -юган
7. Ивашкины (-инские, Кын- -пуот), юр. . . . .	15	—	32	27	59	»	46	русск.	13	р. Обь
8. Каменный Мыс, выс. . . .	1	—	1	1	2	русск.	2	—	—	р. Кулу-еган

Способы местного сообщения		Расстояние в километрах до:												ПРИМЕ- ЧАНИЕ
		Своего		Ближайшей пристани		Школы	Врач пункта (больница, приемн. пункт, врач)	Ветерин. пункта	Телеграфа	Почты	Ближайшей фактории			
Летом	Зимой	Сель или туз-совета	Райисполкома	Название	Число км.									
12	13	14	15	16	17	18	19	20	21	22		23	24	25
лод.	лош.	11	210 200	Филинское	11		0 210 200 200	210 200	75 63	11		Филинское	11	
»	»	10	210 200	»	10		1 210 200 200	210 200	75 64	10		»	10	
лод. и пар.	»	43 26	180 160	Слушка	0	3	180 160	180 160	125 100	43 26		Цыгалы	3	
лод.	»	16	215 205	Филинское	16	5	215 205	215 205	70 60	16		Филинское	16	
лод. и пар.	»	0	200 190	»	0	0	200 190	200 190	85 75	0		отд. Цыгал. кооп.	0	телеф. будка
»	»	1	200 190	»	0	1	200 190	200 190	85 75	1		Филинское	1	
лод.	»	40 22	160 165	Слушка	3	0	160 165	160 165	125 95	40 22		Кооп.	0	
—	—	21 13	180 175	Филинское	21	9	180 175	180 175	105 85	21 13		Цыгалы	9	
—	—	—	—	—	—	—	—	—	—	—		—	—	
—	—	—	—	—	—	—	—	—	—	—		—	—	
лод.	лош.	135	240	Покур	80	80	240	240	240	135		Покур	80	
»	»	21	85	Локосово	18	21	85	85	85	21		Локосово	21	
»	»	85	190	Покур	32	32	190	190	190	85		Покур	32	
»	»	70	175	»	16	16	175	175	175	70		»	16	
»	»	21	130	Локосово	21	21	130	130	130	21		Локосово	21	
»	»	53	53	Сургут	53	53	53	53	53	53		Сургут	53	
»	»	32	140	Локосово	32	32	140	140	140	32		Локосово	32	
»	»	95	200	Покур	43	43	200	200	200	95		Покур	43	



Названия:	По данным переписи 1926 года								Водный источник, при котором расположен населенный пункт	
	Число хов-в		Население			Национальность				
	Всего	В т. ч. полу-оседлых	Муж. пола	Жен. пола	Обоего пола	Преобладающ		Вторая		
						Название	Населен.	Название		Населен.
1	2	3	4	5	6	7	8	9	10	11
1. Районов.										
2. Сельсоветов или тузсов.										
3. Населенных пунктов (в скобках — названия: национальные, прежние, и местные)										
9. Катесовы (Качесовы-чусовы, -чисовы), юр. . . . .	5	—	9	8	17	остяки	17	—	—	пр. Покомас
10. Комаровы, юр. . . . .	8	—	15	10	25	»	25	—	—	пр. Комарова
11. Кошкаргов (Василия Кошкаррова), выс. . . . .	1	—	5	5	10	русск.	10	—	—	р. Обь
12. Курлакины (Антон Курлакина), юр. . . . .	4	—	11	10	21	остяки	13	русск.	8	пр. Кирьяс
13. Лисмановы (Василия Лисманова), юр. . . . .	2	—	3	4	7	»	7	—	—	р. Обь
14. Лобановы 1-е, юр. . . . .	6	—	11	14	25	»	25	—	—	»
15. Лобановы 2-е, юр. . . . .	1	—	3	1	4	»	4	—	—	р.р. Обь и Лобан-еган
16. Локосово, с. . . . .	46	—	97	103	200	русск.	200	—	—	р. Обь
17. Ляхтины (Лохтины, Фокины), юр. . . . .	2	—	3	2	5	остяки	5	—	—	р. Обь и пр. Пола
18. Нижние Бардаковы, юр. . . . .	1	—	1	1	2	»	2	—	—	пр. Пенькова
19. Нижне-Мысовая, выс. . . . .	3	—	6	9	15	русск.	15	—	—	р. Обь
20. Панов, выс. . . . .	4	—	9	10	19	»	19	—	—	пр. Курьяс
21. Пасол, выс. . . . .	13	—	22	27	49	»	33	остяки	10	пр. Пасол
22. Пеньковы, юр. . . . .	2	—	4	5	9	остяки	9	—	—	пр. Пеньково
23. Покур (-ские, Покорские, юр.), с. . . . .	51	—	104	109	213	русск.	206	остяки	1	р. Обь и пр. Покур
24. Путолинны, юр. . . . .	2	—	3	1	4	остяки	4	—	—	пр. Покомас
25. Урьевские (-евы), юр. . . . .	22	—	43	43	86	»	86	—	—	пр. Урий-пасол
26. Устье-Покур, выс. . . . .	1	—	3	6	9	русск.	9	—	—	(Лангивас) пр. Покур
2. Сытомивский сельсовет . . . . .	234	—	478	482	960	—	—	—	—	—
1. Аламинны, юр. . . . .	4	—	8	5	13	остяки	13	—	—	р. Салым
2. Бала (-лынские, -линские юр.), д. . . . .	17	—	28	35	63	русск.	52	остяки	10	р. Обь
3. Варламкины (-лымковы), юр. . . . .	1	—	1	2	3	остяки	3	—	—	р. Б. Салым

Способы местного сообщения		Расстояния в километрах до:										ПРИМЕЧАНИЕ					
		Своего		Ближайшей пристани		Ближайшей фактории											
Летом	Зимой	Сель или туз-совета	Райисполкома	Название	Число км.	Ш	К	О	Л	Ветерин. пункта	Телеграфа	П	О	Ч	Т	Название	Число км.
12	13	14	15	16	17	18	19	20	21	22	23	24	25				
лод.	лош.	48	80	Локосово	48	48	80	80	80	48	Локосово	48					
»	»	70	175	Покур	16	16	175	175	175	70	Покур	16					
»	»	75	180	»	21	21	180	180	180	75	»	21					
»	»	80	185	»	27	27	185	185	185	80	»	27					
»	»	43	150	»	11	11	150	150	150	43	»	11					
»	»	16	125	Локосово	16	16	125	125	125	16	Локосово	16					
»	»	11	120	»	11	11	120	120	120	11	Госторг	11					
парох.	»	0	105	»	0	0	105	105	105	0	Кооп. орган. и Госторг	0					
лод.	»	7	100	»	7	7	100	100	100	7	Локосово	7					
»	»	23	85	»	23	23	85	85	85	23	»	23					
»	»	27	80	»	27	27	80	80	80	27	»	27					
»	»	65	170	Покур	13	13	170	170	170	65	Покур	13					
»	»	100	210	»	48	48	210	210	210	100	»	48					
»	»	34	75	Локосово	34	34	75	75	75	34	Локосово	34					
парох.	»	53	160	Покур	0	0	160	160	160	53	Кооп.	0					
лод.	»	60	90	Локосово	60	60	90	90	90	60	Локосово	60					
»	»	27	135	»	27	27	135	135	135	27	»	27					
»	»	37	145	Покур	16	16	145	145	145	16	Покур	16					
—	—	—	—	—	—	—	—	—	—	—	—	—					
лод.	лош.	200	320	Сытомино	200	210	320	320	245	245	Сытомино	200					
»	»	180	265	»	180	160	265	265	190	190	»	180					
»	»	47	175	»	47	22	175	175	95	95	»	47					
»	»	95	220	»	95	—	220	220	175	175	»	95					
»	»	100	190	»	100	90	190	190	105	105	»	100					



Названия: 1. Районов. 2. Сельсоветов или тузсов. 3. Населенных пунктов (в скобках — названия; национальные, прежние, и местные)	По данным переписи 1926 года									Водный источник, при кото- ром распо- ложен на- селенный пункт
	Число хоз-в		Население			Национальность				
	Всего	В т. ч. полу- оседлых	Муж. пола	Жен. пола	Обоего пола	Преобладающ		Вторая		
						Название	Населен.	Название	Населен.	
1	2	3	4	5	6	7	8	9	10	11
4. Кунины (-инские), юр. .	5	—	16	13	29	русск.	20	остяки	9	пр. Юганская, Обь
5. Кушпикова(Кунинская),д.	65	—	142	152	294	»	291	»	3	р. Обь
6. Лемпины, юр. . . . .	6	—	10	12	22	остяки	22	—	—	р. Б. Салым
7. Милясовы, юр. . . . .	7	—	14	14	28	»	28	—	—	»
8. Мулнашевы (Мирские, Старо-Мирские), юр. .	2	—	3	4	7	»	7	—	—	»
9. Мушкины, юр. . . . .	2	—	4	5	9	»	9	—	—	пр. Горная
10. Нижне-Сытомино (Ниж- няя Пристань), д. . . .	6	—	11	10	21	русск.	21	—	—	р. Обь и р. Сы- томинская
11. Нижний Лямин (Нижне- Ляминская прист.), д.	5	—	9	12	21	»	21	—	—	р. Обь
12. Няша, выс. . . . .	8	—	19	16	35	»	35	—	—	р. Салым
13. Рымовы, юр. . . . .	3	—	12	6	18	остяки	18	—	—	р. Б. Салым
14. Савойкины, юр. . . . .	5	—	13	12	25	»	20	русск.	5	пр. Горная
15. Савкунины (Совконины), юрты . . . . .	7	—	19	12	31	»	31	—	—	р. М. Салым
16. Саторины (-тирины, -тари- ны), юр. . . . .	11	—	17	19	36	»	35	русск.	1	пр. Горная
17. Сахаль (-хала, -алинские юр.), д. . . . .	13	—	32	27	59	»	31	»	28	р. Обь
18. Сулины, юр. . . . .	3	—	4	2	6	»	6	—	—	р. Б. Салым
19. Сытомино (-а), д. . . .	40	—	70	81	151	русск.	151	—	—	р. Обь и р. Сы- томин
20. Тугаскины (-инские, -а), юрты . . . . .	13	—	24	22	46	»	39	остяки	7	р. Сытомин- ская
21. Чимкины (Чигомкины), юрты . . . . .	8	—	18	17	35	»	35	—	—	пр. Быкова
22. Ясокины (Ясыкины), юр.	3	—	4	4	8	»	8	—	—	р. Обь

Способы местного сообщения		Расстояния в километрах до:												ПРИМЕЧАНИЕ.					
		Своего		Ближайшей пристани		Школы		Врач пункта (больницы, приемл. повоя, врача).	Ветерин. пункта	Телеграфа		Почты			Ближайшей фактории				
Летом	Зимой	Сель или туз-совета	Райисполкома	Название	Число км.	Ш	К			О	Л	В	Р	Т	П	О	Ч	Т	ы
12	13	14	15	16	17	18	19	20	21	22					23	24	25		
лод.	лош.	30	100	Сытомино	30	10	100	100	50	50					Сытомино	30			
»	»	19	130	»	19	0	130	130	68	68					»	19			
»	»	25	150	»	25	25	150	150	75	75					»	25			
»	»	150	260	»	150	140	260	260	150	150					»	150			
		125	210		125	105	210	210	125	125						125			
»	»	130	235	»	130	105	235	235	130	130					»	130			
		120	180		120		180	180	120	120						120			
»	»	85	130	»	85	37	130	130	37	37					»	37			
			105		32	32	105	105	32	32						32			
»	»	3	130	»	3	3	130	130	55	55					»	3			
»	»	35	100	Тундрино	19	19	100	100	19	19					Тундрино	19			
»	»	14	140	Сытомино	14	14	140	140	65	65					Сытомино	14			
»	»	90	210	»	90	90	210	210	170	170					»	90			
		95	190		95	95	190	190	160	160						95			
»	»	65	130	»	65	37	130	130	85	85					»	65			
		53	125			32	125	125								53			
»	»	125	230	»	125	125	230	230	160	160					»	125			
		140	300		140	140	300	300	150	150						140			
»	»	65	140	»	65	43	140	140	85	85					»	65			
		53	130			38	130	130								53			
»	»	23	150	»	23	0	150	150	75	75					»	23			
»	»	140	240	»	140	105	240	240	140	140					»	140			
		100	190			90	190	190	120	120						100			
парох.	»	0	125	»	0	0	125	125	50	50					Кооп.	0			
лод.	»	7	135	»	7	7	135	135	55	55					Сытомино	7			
»	»	3	122	»	3	3	122	122	47	47					»	3			
»	»	25	100	Тундрино	22	22	100	100	22	22					Тундрино	22			



Названия:	По данным переписи 1926 г.									Водный источник, при котором расположен населенный пункт
	Число хоз-в		Население			Национальность				
	Всего	В т. ч. полу-оседлых	Муж. пола	Жен. пола	Обоего пола	Преобладающ		Вторая		
						Название	Населен.	Название	Населен.	
1	2	3	4	5	6	7	8	9	10	11
3. Сургутский сельсовет . .	592	81	1619	1682	3301	—	—	—	—	—
А. По р. Оби . . . . .	318	—	783	834	1617	—	—	—	—	—
1. Банный (-Остров), выс. .	6	—	13	26	39	русск.	39	—	—	пр. Санико
2. Белый Яр, выс. . . . .	13	—	28	33	61	»	61	—	—	р. Обь
3. Романовская (Половинка), д. . . . .	16	—	33	33	66	»	66	—	—	»
4. Сайгатины, юр. . . . .	13	—	28	20	48	остяки	28	русск.	20	»
5. Сургут, с. . . . .	248	—	632	675	1307	русские	1291	зыряне	3	р. Обь и рч. Бардаковка
6. Усть-Юганские (Усть-Юганский, выс.), юр. .	5	—	10	7	17	остяки	10	проч.	7	р. Юганская Обь
7. Черный Мыс, прист. . .	1	—	2	1	3	русск.	3	—	—	пр. Черная
8. Широкова, д. . . . .	16	—	37	39	76	»	65	остяки	11	р. Обь
Б. По р. Тром-юган . .	70	48	71	173	344	—	—	—	—	—
1. Ай-ими-ях-пугол, юр. . .	1	—	4	2	6	остяки	6	—	—	рч., прит. р. Тром-юган
2. Ай-папа-пугол (Кичимова Павла), юр. . . . .	1	1	3	2	5	»	5	—	—	р. Каво-еган
3. Волота (-пугол, Кичимова Ивана), юр. . . . .	4	1	5	11	16	»	16	—	—	р. Волота
4. Ермаковы (-пугол, Ермакова Сем.), юр. . . . .	1	—	2	5	7	»	7	—	—	р. Тром-юган
5. Ермаковы (Варс-урий -пугол, Сопочина Егора). юр. . . . .	3	—	7	8	15	»	15	—	—	»
6. Ермаковы (Еут-пугол), юр.	1	1	7	5	12	»	12	—	—	»
7. Иик-каво-еган (Семен-ики -пугол, Ермакова Семена), юр. . . . .	3	3	9	6	15	»	15	—	—	р. Каво-еган
8. Ими-ях-ягун-пугол (Тэвлина Алексея), юр. . .	1	1	2	4	6	»	6	—	—	р. и прит. р. Тром-юган
9. Ий-льяр-пугол (Камкина Сем.), юр. . . . .	3	3	6	4	10	»	10	—	—	р. Тром-юган

Способы местного сообщения		Расстояния в километрах до:											ПРИМЕЧАНИЕ				
		Своего		Ближайшей пристани		Ближайшей фактории											
Летом	Зимой	Сель или туз-совета	Райисполкома	Название	Число км.	Ш	К	О	Л	Ветерин. пункта (больница, приема, покоя, врача).	Телеграфа	П	О	Ч	Т	Название	Число км.
12	13	14	15	16	17	18	19	20	21	22	23	24	25				
—	—	—	—	—	—	—	—	—	—	—	—	—	к-ра л-ва. врач. уч.				
—	—	—	—	—	—	—	—	—	—	—	—	—					
лод.	лош.	21	21	Сургут	17	21	21	21	21	21	Сургут	21					
»	»	11 7	11 7	»	11	11 7	11 7	11 7	11 7	11 7	»	11 7					
»	»	19	19	»	19	19	19	19	19	19	»	19					
»	»	27	27	Пилюгина	13	13	27	27	27	27	Пилюгина	13					
парох.	»	0	0	Сургут	4	0	0	0	0	0	Госуд. и кооп. орган.	0					
лод.	»	40	40	»	40	40	40	40	40	40	Сургут	40					
лод. и пар.	»	4 3	4 3	Черный Мыс	4 3	4 3	4 3	4 3	4 3	4 3	»	4 3					
лод.	»	32	32	»	29	32	32	32	32	32	»	32					
—	—	—	—	—	—	—	—	—	—	—	—	—					
лод.	олен.	425 270	425 270	Сургут	425 270	425 270	425 270	425 270	425 270	425 270	Сургут	425 270					
»	»	350 180	350 180	Локозово	300 150	300 150	350 180	350 180	350 180	300 150	Аган	— 75					
»	»	325 160	325 160	Сургут	325 160	325 160	325 160	325 160	325 160	325 160	»	— 110					
»	»	320 170	320 170	Локозово	290 170	290 170	320 170	320 170	320 170	290 170	Сургут	320 170					
»	лош.	300 125	300 125	Сургут	300 125	300 125	300 125	300 125	300 125	300 125	Аган	— 85					
»	»	350 130	350 130	»	350 130	350 130	350 130	350 130	350 130	350 130	»	— 85					
»	»	425 200	425 200	Локозово	380 200	380 200	425 200	425 200	425 200	380 200	»	— 110					
»	»	580 375	580 375	Сургут	580 375	580 375	580 375	580 375	580 375	580 375	Сургут	580 375					
»	»	725 480	725 480	»	725 480	725 480	725 480	725 480	725 480	725 480	»	725 480					



Названия:	По данным переписи 1926 года									Водный источник, при котором расположен населенный пункт
	Число хоз-в		Население			Национальность				
	Всего	В т. ч. полу-оседлых	Муж. пола	Жен. пола	Обоего пола	Преобладающ		Вторая		
						Название	Населен.	Название	Населен.	
1	2	3	4	5	6	7	8	9	10	11
1. Районов.										
2. Сельсоветов или тузсов.										
3. Населенных пунктов (в скобках — названия: национальные, прежние, и местные)										
10. Камтины (Лимпи-сан-пугол, Камтина Ив.), юр.	2	—	4	5	9	остяки	9	—	—	рч. прит. р. Тром-юган
11. Кичимовы (Егун-яр-пугол, Кичимова Ильи), юр. .	1	—	1	1	2	»	2	—	—	р. Тром-юган
12. Кольян-ягун-пугол (Камтина Евген.), юр. . . .	1	1	1	1	2	»	2	—	—	рч. Кольян-ягун
13. Кольян-ягун-пугол (Пакачева Ефима), юр. . . .	1	1	3	3	6	»	6	—	—	»
14. Котоп-ягун-пугол (Сопочина Егора), юр. . . .	2	2	4	3	7	»	7	—	—	р. Тром-юган
15. Кэльян-ягун-пугол, юр. .	1	—	2	4	6	»	6	—	—	рч. Льяты-ягун
16. Лалак-ягун-пугол (Камтина Ивана), юр . . . .	1	—	4	2	6	»	6	—	—	р. Лалак-ягун
17. Лонта-ягун-пугол (Пагачева Никиты), юр. . .	2	2	4	6	10	»	10	—	—	р. Лонта-ягун
18. Льята-ягун-пугол (Пагачева Сем.), юр. . . . .	2	2	5	3	8	»	8	—	—	рч. Льята-ягун
19. Льята-ягун-пугол (Сопочина Егора), юр. . . . .	2	2	3	5	8	»	8	—	—	»
20. Льята-ягун-пугол (Тэвли-на Никол.), юр. . . . .	2	2	2	2	4	»	4	—	—	»
21. Мура-ягун-пугол (Сопочина Ваc.), юр. . . . .	1	1	4	2	6	»	6	—	—	р. Тром-юган
22. Мэк-пугол (Камтина Ивана), юр. . . . .	2	2	3	5	8	»	8	—	—	рч. Моховская
23. Норма, чум. . . . .	1	1	4	1	5	»	5	—	—	рч. Нанк-ягун
24. Ома-ягун-пугол (Пагачева Ефима), юр. . . . .	2	2	7	6	13	»	13	—	—	р. Ома-ягун
25. Огор-игор-пугол (Агор-игор, Пагачева Ильи), юрта . . . . .	1	—	6	4	10	»	10	—	—	рч. Огор-игор
26. Орт-ягун-пугол (Ермакова Сем.), юр. . . . .	1	1	3	3	6	»	6	—	—	рч. Орт-ягун

Способы местного сообщения		Расстояния в километрах до:										ПРИМЕ- ЧАНИЕ	
		Своего		Ближайшей пристани									Ближайшей фактории
Летом	Зимой	Бель или туз- совета	Райисполкома	Назва ние	Число км.	Школы	Врач. пункта (больница, приемн. пункт, врача)	Ветерин. пункта	Телеграфа	Почты	Название	Число км.	
12	13	14	15	16	17	18	19	20	21	22	23	24	25
лод.	лош.	530 260	530 260	Сургут	530 260	530 260	530 260	530 260	530 260	530 260	Сургут	530 260	
»	»	110 85	110 85	Локосово	65 53	65 53	110 85	110 85	110 85	65 53	Аган	— 75	
»	»	560 320	560 320	Сургут	560 320	560 320	560 320	560 320	560 320	560 320	Сургут	560 320	
»	»	600 400	600 400	»	600 400	600 400	600 400	600 400	600 400	600 400	»	600 400	
»	»	245 140	245 140	»	245 140	245 140	245 140	245 140	245 140	245 140	Аган	— 65	
»	»	600 340	600 340	»	600 340	600 340	600 340	600 340	600 340	600 340	Сургут	600 340	
»	»	640 400	640 400	»	640 400	640 400	640 400	640 400	640 400	640 400	»	640 400	
»	»	700 450	700 450	»	700 450	700 450	700 450	700 450	700 450	700 450	»	700 450	
»	олен.	580 340	580 340	»	580 340	580 340	580 340	580 340	580 340	580 340	»	580 340	
»	»	550 320	550 320	»	550 320	550 320	550 320	550 320	550 320	550 320	»	550 320	
»	»	480 300	480 300	»	480 300	480 300	480 300	480 300	480 300	480 300	»	480 300	
»	»	850 530	850 530	»	850 530	850 530	850 530	850 530	850 530	850 530	»	850 530	
»	»	320 245	320 245	»	320 245	320 245	320 245	320 245	320 245	320 245	»	320 245	
»	»	320 200	320 200	Локосово	275 200	275 200	320 200	320 200	320 200	275 200	Аган	— 90	
»	»	750 480	750 480	Сургут	750 480	750 480	750 480	750 480	750 480	750 480	Сургут	750 480	
»	»	960 530	960 530	»	960 530	960 530	960 530	960 530	960 530	960 530	»	960 530	
»	»	375 190	375 190	»	375 190	375 190	375 190	375 190	375 190	375 190	Аган	— 85	



Названия:	По данным переписи 1926 года									Водный источник, при котором расположен населенный пункт
	Число хоз-в		Население			Национальность				
	Всего	В т. ч. полу-оседлых	Муж. пола	Жен. пола	Обоего пола	Преобладающ		Вторая		
						Название	Населен.	Название	Населен.	
1	2	3	4	5	6	7	8	9	10	11
1. Районов.										
2. Сельсоветов или тузсов.										
3. Населенных пунктов (в скобках — названия: национальные, прежние, и местные)										
27. Пагачевы (Льята-ягун-пугол, Пагачева Степана), юр. . . . .	2	2	4	4	8	остяки	8	—	—	рч. Льята-ягун
28. Парак-урий-пугол (Сопочина Сем.), юр. . . . .	1	1	1	5	6	»	6	—	—	р. Иик-кав-еган
29. Пиитар-ягун-пугол, юр. . .	1	1	4	3	7	»	7	—	—	рч. Пиитар-ягун
30. Пырчь-ягун-пугол (Тэвли-лина Никол.), юр. . .	4	4	8	7	15	»	15	—	—	р. Тром-юган
31. Рынковы (Вар-ягун-пугол, Рынкова Ефима), юр. .	1	1	2	8	10	»	10	—	—	р. Иик-кав-еган
32. Рыскины (Ииль-урий-пугол, Рыскина Ивана),	3	—	5	7	12	»	12	—	—	р. Тром-юган
33. Савы-пэв-пугол, юр. . . . .	1	1	4	5	9	»	9	—	—	»
34. Спаарки-урий-пугол, юр.	1	1	1	4	5	»	5	—	—	»
35. Совон-урий-пугол, юр. . .	1	1	6	3	9	»	9	—	—	рч. Люкат-ягун
36. Сопочины (Тулук-пэляч-пугол), юр. . . . .	4	4	8	8	16	»	16	—	—	р. Тром-юган
37. Сукор-ях-пугол, юр. . . . .	1	1	4	2	6	»	6	—	—	»
38. Тэвлины (Лимпесан-пугол, Тэвли-лина Никол.), юр. .	1	1	3	2	5	»	5	—	—	р. Сукорях
39. Юмсановы (Кор-ват-урий, Юмсанова Прокоф.), юр.	1	—	2	2	4	»	4	—	—	р. Тром-юган
40. Юмсановы (Орт-егон-ог-пугол), юр. . . . .	4	1	13	9	22	»	22	—	—	»
41. Кочевые хозяйства . . . . .	1	—	1	1	2	»	2	—	—	»
В. По р. Аган . . . . .	44	33	126	149	275	—	—	—	—	—
1. Варос-урий-пугол (Айпи-ной Пелагеи), юр. . . . .	1	1	4	2	6	остяки	6	—	—	р. Аган

Способы местного сообщения		Расстояние в километрах до:										ПРИМЕ- ЧАНИЕ	
		Своего		Ближайшей пристани						Ближайшей фактории			
Летом	Зимой	Сель или туз-совета	Райисполкома	Название	Число ккм.	Школы	Врач. пункта (больница, приемн. покоя, врача)	Ветерин. пункта	Телеграфа	Почты	Название	Число ккм.	
12	13	14	15	16	17	18	19	20	21	22	23	24	25
лод.	олен.	800 500	800 500	Сургут	800 500	800 500	800 500	800 500	800 500	800 500	Сургут	800 500	
»	»	430 270	430 270	»	430 270	430 270	430 270	430 270	430 270	430 270	Аган	— 130	
»	»	530 370	530 370	»	530 370	530 370	530 370	530 370	530 370	530 370	Сургут	530 370	
»	»	660 470	660 470	»	660 470	660 470	660 470	660 470	660 470	660 470	Аган	660 470	
»	»	500 245	500 245	»	500 245	500 245	500 245	500 245	500 245	500 245	»	— 110	
»	»	500 290	500 290	»	500 290	500 290	500 290	500 290	500 290	500 290	Сургут	500 290	
»	»	385 130	385 130	»	385 130	385 130	385 130	385 130	385 130	385 130	»	385 130	
»	»	750 500	750 500	»	750 500	750 500	750 500	750 500	750 500	750 500	»	750 500	
»	»	590 300	590 300	»	590 300	590 300	590 300	590 300	590 300	590 300	Аган	— 140	
»	»	425 180	425 180	»	425 180	425 180	425 180	425 180	425 180	425 180	Сургут	425 180	
»	»	650 425	650 425	»	650 425	650 425	650 425	650 425	650 425	650 425	»	650 425	
»	»	550 340	550 340	»	550 340	550 340	550 340	550 340	550 340	550 340	»	550 340	
»	»	170 105	170 105	Локосово	130 95	130 95	170 105	170 105	170 105	130 95	Аган	— 75	
»	»	270 160	270 160	Сургут	270 160	270 160	270 160	270 160	270 160	270 160	»	— 150	
—	—	—	—	—	—	—	—	—	—	—	—	—	
лод.	олен.	400 280	400 280	Локосово	310 175	310 175	400 280	400 280	400 280	310 175	Аган	75 70	см. в «Списке кочевого на- селения»



Названия:	По данным переписи 1926 года									Водный источник, при котором расположен населенный пункт
	Число хоз-в		Население			Национальность				
	Всего	В т. ч. полуоседлых	Муж. пола	Жен. пола	Обоего пола	Преобладающ		Вторая		
						Название	Населен.	Название	Населен.	
1	2	3	4	5	6	7	8	9	10	11
2. Вать-еган (Ват-еган-пугол), юр. . . . .	6	6	13	18	31	остяки	31	—	—	р. Аган
3. Вынт-ях-рап-пугол (Казымкина Фед.), юр. . .	1	1	2	4	6	»	6	—	—	»
4. Епаркины (Сартам-урий-пугол), юр. . . . .	1	—	3	3	6	»	6	—	—	»
5. Иваналивы (Наик-еган-пугол), юр. . . . .	3	3	12	12	24	»	24	—	—	»
6. Интлетовы (Тэот-еган, Пагачева Петра), юр. .	4	4	12	15	27	»	27	—	—	»
7. Кавы-ягун-пугол (Казымкина Антона), юр. . .	1	1	5	4	9	»	9	—	—	»
8. Карамкины (Тырлина Андрея), юр. . . . .	2	—	3	4	7	»	7	—	—	»
9. Кончин-рап-погол (Казымкина Василья), юр.	1	1	7	6	13	»	13	—	—	»
10. Кутопка (Мэхкон-рап-пугол), юр. . . . .	1	—	2	2	4	»	4	—	—	»
11. Левкины (Моч-ях-пугол), юрта . . . . .	1	—	2	1	3	»	3	—	—	»
12. Лейковы (Рап-пугол), юр.	1	—	3	2	5	»	5	—	—	»
13. Пуголын-еган-пугол), юр.	2	2	10	12	22	»	22	—	—	»
14. Рап-пугол (Рап-пугол-ай-тяр-ики-кат), юр. . . .	1	1	1	5	6	»	6	—	—	»
15. Сардаковы (-кова, Сидора, Ягур-яр-мугат-рап-пугол), юр. . . . .	4	4	9	15	24	»	24	—	—	»
16. Сидоркины (Егор-еган-пугол), юр. . . . .	2	2	8	8	16	»	16	—	—	»
17. Тапы-пугол (Сыш-пугол), юрта . . . . .	1	1	4	4	8	»	8	—	—	»

Способы местного сообщения		Расстояние в километрах до:										ПРИМЕ- ЧАНИЕ	
		Своего		Ближайшей пристани		Ближайшей фактории							
Летом	Зимой	Сель или туз-совета	Районногокома	Название	Число км.	Школы	Врач пункта (больница, прием, покой, врач)	Ветерин. пункта	Телеграфа	Почты	Название	Число км.	
12	13	14	15	16	17	18	19	20	21	22	23	24	25
лод.	олен.	420 300	420 300	Докосово	325 190	325 190	420 300	420 300	420 300	325 190	Аган	90 85	
»	»	680 480	680 480	»	580 370	580 370	680 480	680 480	680 480	580 370	»	350 230	
»	»	210 140	210 140	»	160 110	160 110	210 140	210 140	210 140	160 110	»	45 21	
»	»	270 190	270 190	»	190 140	190 140	270 190	270 190	270 190	190 140	Факт. «Сырье»	0	
»	»	320 230	320 230	»	230 130	230 130	320 230	320 230	320 230	230 130	Факт. Госторга	0	
»	»	650 460	650 460	»	530 350	530 350	650 460	650 460	650 460	530 350	Аган	320 230	
»	»	370 270	370 270	»	290 160	290 160	370 270	370 270	370 270	290 160	»	55 32	
»	»	800 530	800 530	»	700 430	700 430	800 530	800 530	800 530	800 430	»	450 250	
»	»	640 450	640 450	»	540 340	540 340	640 450	640 450	640 450	540 340	»	300 220	
»	»	180 160	180 160	»	120 85	120 85	180 160	180 160	180 160	120 85	»	140 50	
»	»	450 315	450 315	»	360 210	360 210	450 315	450 315	450 315	360 210	»	120 100	
»	»	700 500	700 500	»	600 390	600 390	700 500	700 500	700 500	600 390	»	370 250	
»	»	590 420	590 420	»	510 310	510 310	590 420	590 420	590 420	510 310	»	260 190	
»	»	560 400	560 400	»	460 290	460 290	560 400	560 400	560 400	460 290	»	230 170	
»	»	210 180	210 180	»	150 105	150 105	210 180	210 180	210 180	150 105	»	105 27	
»	»	520 340	520 340	»	500 245	500 245	520 340	520 340	520 340	500 245	»	190 140	



Названия: 1. Районов. 2. Сельсоветов или тузсов. 3. Населенных пунктов (в скобках—названия: национальные, прежние, и местные)	По данным переписи 1926 года									Водный источник, при кото- ром распо- ложен на- селенный пункт
	Число хоз-в		Население			Национальность				
	Всего	В т. ч. полу- оседлых	Муж. пола	Жен. пола	Обоего пола	Преобладающ		Вторая		
						Название	Населен.	Название	Населен.	
1	2	3	4	5	6	7	8	9	10	11
18. Чекелинкины (Лыг-урий пугол), юр. . . . .	5	—	13	14	27	остяки	27	—	—	р. Аган
19. Юхкон-еган-пугол, юр. .	6	6	13	18	31	»	31	—	—	»
4. Тундринский сельсовет .	308	91	640	603	1243	—	—	—	—	—
А. По р. Оби и р. Балык	263	50	521	505	1026	—	—	—	—	—
1. Варисовы (Варис-пугол), юрта . . . . .	1	—	3	2	5	остяки	5	—	—	р. Юганск. Обь
2. Вачемпас (Григорьев), выс.	1	—	1	1	2	русск.	2	—	—	пр. Вачемпас
3. Верхний Лямин (Лямин- ская парох. пристань, Лемин Верхний), д. . .	18	—	30	31	61	»	61	—	—	устье р. Лямин
4. Вынгины (Онт-Усы-пу- гол), юр. . . . .	4	—	11	12	23	остяки	23	—	—	пр. Горная
5. Заречные (Инты-яс-пугол), юрты . . . . .	2	—	2	2	4	»	4	—	—	пр. Вачемпас
6. Каркатевы (Кай-гот-пу- гол), юр. . . . .	1	—	2	4	6	»	6	—	—	пр. Реп-еган
7. Кут-пугольские, юр. . . .	3	—	5	7	12	»	12	—	—	р. Б. Балык
8. Локатевы, юр. . . . .	1	—	3	3	6	»	6	—	—	р. М. Балык
9. Мичимкины (Мимчинки- ны, Паур-пугол), юр. .	3	—	9	7	16	»	16	—	—	рч. Сайне-чом
10. Очемкины (Очимкины, Лар- биты), юр. . . . .	4	—	7	9	16	»	16	—	—	р. Б. Балык
11. Печины (Усть-Балыкские, Реки-пугол), юр. . . .	1	—	1	4	5	»	5	—	—	»
12. Пилюгина (-ская, Солки- на, Романова), д. . . .	47	—	93	87	180	русск.	176	проч.	4	р. Обь
13. Подкревские (-кривские, Унтуяз), юр. . . . .	1	1	15	2	7	остяки	7	—	—	р. Подкревская

Способы местного сообщения		Расстояние в километрах до:										ПРИМЕЧАНИЕ	
		Своего		Ближайшей пристани							Ближайшей фактории		
Летом	Зимой	Сель или туз-совета	Райисполкома	Название	Число км.	Школы	Врач. пункта (больница, приема, покая, врача)	Ветерин. пункта	Телеграфа	Почты	Название	Число км.	
12	13	14	15	16	17	18	19	20	21	22	23	24	25
лод.	олен.	340 245	340 245	Локосово	260 140	260 140	340 245	340 245	340 245	260 140	Аган	21 11	
»	»	480 320	480 320	»	380 310	380 310	480 320	480 320	480 320	380 310	»	150 120	
—	—	—	—	—	—	—	—	—	—	—	—	—	
—	—	—	—	—	—	—	—	—	—	—	—	—	
лод.	лош.	16 13	90	Тундрино	18	16 13	90	90	16 13	16 13	Тундрино	16 13	
»	»	9	85	»	11	9	85	85	9	9	»	9	
»	»	19	96	»	19	19	96	96	19	19	»	19	
»	»	85 32	160 90	Пилюгина	53	85 32	160 90	160 90	85 32	85 32	»	85 32	
»	»	3	80	Тундрино	3	3	80	80	3	3	»	3	
»	»	85 48	140 100	Пилюгина	53	85 48	140 100	140 100	85 48	85 48	»	85 48	
»	»	210 130	270 150	Тундрино	210 130	210 130	270 150	270 150	210 130	210 130	»	210 130	
»	»	160 100	235 120	Пилюгина	150 80	150 80	235 120	235 120	160 100	160 100	»	160 100	
»	»	50 65	55 43	»	11 27	11 27	55 43	55 43	55 43	55 43	Сургут	55 43	
»	»	140 100	190 120	Тундрино	140 100	— 85	190 120	190 120	140 100	140 100	Тундрино	140 100	
»	»	175 115	230 135	»	175 115	— 100	230 135	230 115	175 115	175 115	»	175 115	
парох.	»	38	38	Пилюгина	0	0	38	38	38	38	Кооп.	0	
лод.	»	58	27	»	21	21	27	27	27	27	Сургут	27	



Названия:	По данным переписи 1926 года									Водный источник, при котором расположен населенный пункт
	Число хоз-в		Население			Национальность				
	Всего	В т. ч. полу-оседлых	Муж. пола	Жен. пола	Обоего пола	Преобладающ.		Вторая		
						Название	Населен.	Название	Населен.	
1	2	3	4	5	6	7	8	9	10	11
1. Районов.										
2. Сельсоветов или тузсов.										
3. Населенных пунктов (в скобках—названия: национальные, прежние, и местные)										
14. Репьеганские, юр. . . . .	3	—	5	7	12	остяки	12	—	—	пр. Реп-еган
15. Румпины, юр. . . . .	3	—	6	7	13	»	13	—	—	р. Б. Балык
16. Салтыковы (Карь-еган), юрты . . . . .	3	—	6	9	15	»	15	—	—	»
17. Сарантевы (Санк-пугей -пугол), юр. . . . .	9	9	23	24	47	»	47	—	—	р.Юганская Обь
18. Сарманова (-ская, Поло- вин), д. . . . .	25	—	45	58	103	русск.	103	—	—	р. Обь
19. Сармановский (-Остров), выс. . . . .	5	—	11	12	23	»	23	—	—	»
20. Тангины (Люкси-пугол), юрты . . . . .	9	—	16	16	32	остяки	32	—	—	р.Юганская Обь
21. Тундрино (-ское, Майор- ское, Майор-хорд), с. .	112	—	224	181	405	русск.	397	проч.	8	р. Обь
22. Усть-Балыкские (Усть- Балык, Палыко), юр. .	3	—	5	10	15	остяки	15	—	—	р.Юганская Обь
23. Чеускины, юр. . . . .	4	—	8	10	18	русск.	15	остяки	3	»
Б. По р. Пим . . . . .	45	1	119	98	217	—	—	—	—	—
1. Востокина Ивана, (Иным -рап-пугол), юр. . . . .	1	1	3	2	5	остяки	5	—	—	р. Пим
2. Востокина Марка (Вонт- лар-пуул), юр. . . . .	1	1	1	1	2	»	2	—	—	»
3. Востокина Николая (Вонт- лар-пуул), юр. . . . .	1	1	4	2	6	»	6	—	—	»
4. Востокина Платона (Вар- яун-пуул), юр. . . . .	1	1	5	2	7	»	7	—	—	»
5. Итыкова Степ. (Туутли- вым-пуул), юр. . . . .	1	1	3	2	5	»	5	—	—	»
6. Кантерова Ал-дра (Та- тым-пуул), юр. . . . .	1	1	3	2	5	»	5	—	—	»
7. Кантерова Василия (Мыл семась-пуул), юр. . . .	1	—	2	1	3	»	3	—	—	»

Способы местного сообщения		Расстояние в километрах до:											ПРИМЕЧАНИЕ							
		Своего		Ближайшей пристани							Ближайшей фактории									
Летом	Зимой	Сель или туз-совета	Райисполкома	Название	Число км.	Ш	К	О	Л	В	Ветерин. пункта	Телеграфа	П	О	Ч	Т	ы	Название	Число км.	
12	13	14	15	16	17	18	19	20	21	22								23	24	25
лод.	лош.	85 58	150 80	Пилюгина	53 43	53 43	150 80	150 80	85 58	85 58	Пилюгина	53 43								
»	»	140 95	210 112	»	130 75	130 75	210 112	210 112	140 95	140 95	Тундрино	140 95								
»	»	105 80	140 100	Тундрино	105 80	— 65	140 100	140 100	105 80	105 80	»	105 80								
»	»	85 53	65 45	Пилюгина	43 21	43 21	65 45	65 45	65 45	65	Пилюгина	43 21								
»	»	21 19	65 58	Тундрино	21 19	21 19	65 58	65 58	21 19	21 19	Тундрино	21 19								
»	»	32 23	54	Пилюгина	15	15	54	54	32 23	32 23	»	32 23								
»	»	80 70	90 37	»	65 27	65 27	90 37	90 37	90 37	90 37	Пилюгина	65 27								
парох.	»	0	85 77	Тундрино	0	0	85 77	85 77	0	0	Госуд. и кооп. орган.	0								
лод.	»	43 37	65 55	Пилюгина	21	21	65 16	65 55	43 37	43 37	»	43 37								
»	»	21 27	61	»	21 27	21 27	61	61	21 27	21 27	»	21 27								
—	—	—	—	—	—	—	—	—	—	—	—	—								
лод.	олен.	650 330	750 400	Тундрино	650 330	650 330	750 400	750 400	650 330	650 330	Тундрино	650 330								
»	»	— 290	— 370	»	— 290	— 290	— 370	— 370	— 290	— 290	»	— 290								
»	»	— 270	— 320	»	— 270	— 270	— 320	— 320	— 270	— 270	»	— 270								
»	»	150 75	— 105	»	150 75	150 75	— 105	— 105	150 75	150 75	»	150 75								
»	»	300 150	— 170	»	300 150	300 150	— 170	— 170	300 150	300 150	»	300 150								
»	»	640 320	— 375	»	640 320	640 320	— 375	— 375	640 320	640 320	»	640 320								
»	»	380 190	470 —	»	380 190	380 190	470 —	470 —	380 190	380 190	»	380 190								



Названия: 1. Районов. 2. Сельсоветов или тузсов. 3. Населенных пунктов (в скобках—названия: национальные, прежние, и местные)	По данным переписи 1926 года									Водный источник, при кото- ром распо- ложен на- селенный пункт
	Число хоз-в		Население			Национальность				
	Всего	В т. ч. полу- оседлых	Муж. пола	Жен. пола	Обоего пола	Преобладающ.		Вторая		
						Название	Населен.	Название	Населен.	
1	2	3	4	5	6	7	8	9	10	11
8. Кантерова Григория (Ай-юган-лун-пуул), юр. .	1	—	3	2	5	остяки	5	—	—	р. Пим
9. Кантерова Григ. Яковл. (Ай-пим-пуул), юр. . .	1	1	4	3	7	»	7	—	—	»
10. Кантерова Егора (Неметума-пуул), юр. . . . .	2	2	3	5	8	»	8	—	—	»
11. Кантерова Захара (Совар-пуул), юр. . . . .	1	1	4	1	5	»	5	—	—	»
12. Кантерова Ивана (Картум-яун-пуул), юр. . .	1	1	1	1	2	»	2	—	—	»
13. Кантерова Михаила (Лек-яун-пуул), юр. . . . .	1	1	2	—	2	»	2	—	—	»
14. Кантерова Павла (Вель-ле-кун-пуул), юр. . . . .	1	1	4	4	8	»	8	—	—	»
15. Кантерова Павла Савел. (Лекул-яун-пуул), юр.	1	1	3	2	5	»	5	—	—	»
16. Каюкова Ал-ндра (Ас-пуул), юр. . . . .	1	1	4	2	6	»	6	—	—	»
17. Каюкова Ксенофонта (Свей-пуул), юр. . . .	1	—	2	1	3	»	3	—	—	»
18. Колыванова Ивана (Ват-мых-пуул), юр. . . . .	1	1	2	2	4	»	4	—	—	»
19. Колыванова Павла (Мок-Юги-пуул), юр. . . . .	1	1	2	2	4	»	4	—	—	»
20. Колыванова Петра (Аяр-кот-пуул), юр. . . . .	1	1	2	1	3	»	3	—	—	»
21. Колыванова Потала (Комелы-пуул), юр. . . . .	1	1	3	2	5	»	5	—	—	»
22. Колыванова Семена (Мюлин-яун-пуул), юр. . .	1	1	4	2	6	»	6	—	—	»
23. Лемпина Михаила (Лек-яун-пуул), юр. . . . .	1	1	2	2	4	»	4	—	—	»
24. Лемпина Степана, юр. . .	1	1	3	5	8	»	8	—	—	»

Способы местного сообщения		Расстояние в километрах до:										ПРИМЕ- ЧАНИЕ						
		Своего		Ближайшей пристани						Ближайшей фактории								
Летом	Зимой	Сель или туз-совета	Райисполкома	Название	Число км.	Ш	К	О	М	Врач пункта (больница, приема, лекаря)	Ветерин. пункта	Телеграфа	П	О	Ч	Название	Число км.	
12	13	14	15	16	17	18	19	20	21	22						23	24	25
лод.	олен.	250 130	340	Тундрино	250 130	250 130	340	340	250 130	250 130	Тундрино	250 130						
»	»	680 340	770 —	»	680 340	680 340	770	770	680 340	680 340	»	680 340						
»	»	680 340	770 420	»	680 340	680 340	770 420	770 420	680 340	680 340	»	680 340						
»	»	210 105	300 —	»	210 105	210 105	300	300	210 105	210 105	»	210 105						
»	»	530 290	620 —	»	530 290	530 290	620	620	530 290	530 290	»	530 290						
»	»	245 120	330 —	»	245 120	245 120	330	330	245 120	245 120	»	245 120						
»	»	320 160	— 210	»	320 160	320 160	—	—	320 160	320 160	»	320 160						
»	»	430 210	500 —	»	430 210	430 210	500	500	430 210	430 210	»	430 210						
»	»	32 105	180 105	»	32 105	32 105	180	180	32 105	32 105	»	32 105						
»	»	160 85	245 160	»	160 85	160 85	245	245	160 85	160 85	»	160 85						
»	»	95 53	180 105	»	95 53	95 53	180	180	95 53	95 53	»	95 53						
»	»	65 43	150 120	»	65 43	65 43	150	150	65 43	65 43	»	65 43						
»	»	37 27	120 105	»	37 27	37 27	120	120	37 27	37 27	»	37 27						
»	»	43 32	130 120	»	43 32	43 32	130	130	43 32	43 32	»	43 32						
»	»	105 52	190 130	»	105 52	105 52	190	190	105 52	105 52	»	105 52						
»	»	110 65	195 150	»	110 65	110 65	195	195	110 65	110 65	»	110 65						
»	»	330 165	420 200	»	330 165	330 165	420	420	330 165	330 165	»	330 165						



Названия: 1. Районов. 2. Сельсоветов или тузсов. 3. Населенных пунктов (в скобках—названия: национальные, прежние, и местные)	По данным переписи 1926 года									Водный источник, при кото- ром распо- ложен на- селенный пункт
	Число хоз-в		Население			Национальность				
	Всего	В т. ч. полу- оседлых	Муж. пола	Жен. пола	Обоего пола	Преобладающ		Вторая		
						Название	Населен.	Название	Населен.	
1	2	3	4	5	6	7	8	9	10	11
25. Неперова Ал-ндра (Сан- тор-мин-пуул), юр. . .	1	1	3	5	8	остяки	8	—	—	р. Пим
26. Неперова Григорья (Ват -яун-пуул), юр. . . . .	1	1	4	3	7	»	7	—	—	»
27. Неперова Егора, юр. . .	1	1	1	1	2	»	2	—	—	»
28. Неперова Петра, юр. . .	1	1	2	1	3	»	3	—	—	»
29. Рынковой Акулины (Юкин -вынка-пуул), юр. . . . .	1	1	—	2	2	»	2	—	—	рч. Вынька
30. Рынкова Василья (Вынка -пуул), юр. . . . .	1	1	1	1	2	»	2	—	—	р. Пим
31. Рынкова Даниила (Кылен -яун-пуул), юр. . . . .	1	1	4	3	7	»	7	—	—	»
32. Рынкова Ефима (Лямин -пуул), юр. . . . .	1	1	4	5	9	»	9	—	—	»
33. Рынкова Конст. (Вынка -пуул), юр. . . . .	1	1	2	3	5	»	5	—	—	рч. Вынька
34. Рынкова Петра (Ях-яун -пуул), юр. . . . .	1	1	2	2	4	»	4	—	—	р. Пим
35. Тайбина Василья (Курым -яун-пуул), юр. . . . .	1	—	1	1	2	»	2	—	—	»
36. Тайбина Ивана (Нево -пуул). юр. . . . .	1	1	2	2	4	»	4	—	—	»
37. Тайбина Кузьмы, юр. . .	1	1	2	4	6	»	6	—	—	»
38. Тайбина Михаила (Ай -еган-урай-пуул), юр. .	1	1	4	2	6	»	6	—	—	»
39. Тайбина Михаила (Иньль -мор-ягым-пуул), юр. .	1	1	3	1	4	»	4	—	—	»
40. Тайбина Павла (Вынк-лун -пуул), юр. . . . .	1	1	3	4	7	»	7	—	—	»
41. Тайбина Терентья (Нево -пуул), юр. . . . .	1	1	3	4	7	»	7	—	—	»

Способы местного сообщения		Расстояние в километрах до:										ПРИМЕ- ЧАНИЕ	
		Своего		Ближайшей пристани		Школы	Врач. пункта (больница, приемн. покоя, врача)	Ветерин. пункта	Телеграфа	Почты	Ближайшей фактории		
Летом	Зимой	Сель или туз- совета	Райисполкома	Название	Число км.								
12	13	14	15	16	17	18	19	20	21	22	23	24	25
лод.	олен.	530 270	620	Тундрино	530 270	530 270	620	620	530 270	530 270	Тундрино	530 270	
»	»	750 370	830 480	»	750 370	750 370	830 480	830 480	750 370	750 370	»	750 370	
»	»	640 320	730 450	»	640 320	640 320	730 450	730 450	640 320	640 320	»	640 320	
»	»	950 400	1050 500	»	950 400	950 400	1050 500	1050 500	950 400	950 400	»	950 400	
»	»	21 43	75	»	21 43	21 43	75	75	21 43	21 43	»	21 43	
»	»	32 53	85	»	32 53	32 53	85	85	32 53	32 53	»	32 53	
»	»	160 105	225 140	»	160 105	160 105	225 140	225 140	160 105	160 105	»	160 105	
»	»	750 370	830 —	»	750 370	750 370	830	830	750 370	750 370	»	750 370	
»	»	45 75	75 105	»	45 75	45 75	75 105	75 105	45 75	45 75	»	45 75	
»	»	310 170	300 160	»	210 170	210 170	300 160	300 160	210 170	210 170	»	210 170	
»	»	580 290	660 370	»	580 290	580 290	660 370	660 370	580 290	580 290	»	580 290	
»	»	280 140	360 190	»	280 140	280 140	360 190	360 190	280 140	280 140	»	280 140	
»	»	430 210	510 270	»	430 210	430 210	510 270	510 270	430 210	430 210	»	430 210	
»	»	420 200	520 300	»	420 200	420 200	520 300	520 300	420 200	420 200	»	420 200	
»	»	530 270	620 320	»	530 270	530 270	620 320	620 320	530 270	530 270	»	530 270	
»	»	640 310	720 430	»	640 310	640 310	720 430	720 430	640 310	640 310	»	640 310	
»	»	380 190	470 230	»	380 190	380 190	470 230	470 230	380 190	480 190	»	380 190	



Названия: 1. Районов. 2. Сельсоветов или тузов. 3. Населенных пунктов (в скобках—названия: национальные, прежние, и местные)	По данным переписи 1926 года									Водный источник, при кото- ром распо- ложен на- селенный пункт
	Число хоз-в		Население			Национальность				
	Всего	В т. ч. полу- оседлых	Муж. пола	Жен. пола	Обоего пола	Преобладающ		Вторая		
Название						Населен.	Название	Населен.		
1	2	3	4	5	6	7	8	9	10	11
42. Тайбина Тимофея (Кутым-тор-пуул), юр. . . . .	1	1	2	2	4	остяки	4	—	—	р. Пям
43. Тайбина Тихона (Неом-пуул), юр. . . . .	1	1	3	3	6	»	6	—	—	»
44. Тусымова Федора (Муво-пуул), юр. . . . .	1	1	3	3	6	»	6	—	—	»
3. Юганский сельсовет (Угот-Юганский тузовет) . .	226	69	459	473	932	—	—	—	—	—
1. Асмановы (Пита-пугол), юрты . . . . .	3	—	5	8	13	остяки	13	—	—	р. М. Юган
2. Асомкины (Асом-пугол), юрты . . . . .	3	—	5	10	15	»	15	—	—	пр. Пыкомас
3. Ачимовы 1-е (Ачемовы, Лун-пугол), юр. . . . .	2	2	2	2	4	»	4	—	—	р. М. Юган
4. Ачимовы 2-е (Ачемовы, Парен-пугол), юр. . . . .	1	—	4	1	5	»	5	—	—	»
5. Егутские (Егут-еут-пугол), юр. . . . .	2	—	4	3	7	»	7	—	—	р. Юган
6. Караевы (Ягун-куты-пугол), юр. . . . .	2	2	4	5	9	»	9	—	—	р. М. Юган
7. Каркатевы (Яуны-пугол), юрты . . . . .	6	—	12	11	23	»	23	—	—	»
8. Каймысовы (Пев-пугол), юрты . . . . .	9	9	15	19	34	»	34	—	—	»
9. Калюковы (Лун-пугол), юрты . . . . .	11	11	24	26	50	»	50	—	—	р. Б. Юган
10. Когончины (Кулиях-пугол), юр. . . . .	9	—	15	29	44	»	44	—	—	»
11. Кокины, юр. . . . .	3	—	3	4	7	»	7	—	—	р. Юган
12. Колсомовы (Аккун-ях-пугол), юр. . . . .	2	—	3	3	6	»	6	—	—	»
13. Купландевы 1-е (Утер-пугол), юр. . . . .	2	2	5	6	11	»	11	—	—	р. Б. Юган

Способы местного сообщения		Расстояние в километрах до:										ПРИМЕЧАНИЕ	
		Своего		Ближайшей пристани		Школы	Врач. пункта (больница, приемн. поем., врача)	Ветерин. пункта	Телеграфа	Почты	Ближайшей фактории		
Летом	Зимой	Сель или туз. совета	Райисполкома	Название	Число км.								
12	13	14	15	16	17	18	19	20	21	22	23	24	25
лод.	олен.	400 200	490 240	Тундрино	400 200	400 200	490 240	490 240	400 200	400 200	Тундрино	400 200	
»	»	340 170	430 210	»	340 170	340 170	430 210	430 210	340 170	340 170	»	340 170	
»	»	280 140	360 —	»	280 140	280 140	360 —	360 —	280 140	280 140	»	280 140	
—	—	—	—	—	—	—	—	—	—	—	—	—	
лод.	лош.	660 350	775 420	Сургут	775 420	660 350	775 420	775 420	775 420	775 420	Юган	660 350	
»	»	75 65	85 —	»	85 —	75 65	85 —	85 —	85 —	85 —	»	75 65	
»	»	435 240	550 300	»	550 300	435 240	550 300	550 300	550 300	550 300	»	435 240	
»	»	490 270	610 335	»	610 335	490 270	610 335	610 335	610 335	610 335	»	490 270	
»	»	55 37	170 100	»	170 100	55 37	170 100	170 100	170 100	170 100	»	55 37	
»	»	395 210	500 275	»	500 275	395 210	500 275	500 275	500 275	500 275	»	395 210	
»	»	85 60	105 43	»	105 43	85 43	105 43	105 43	105 43	105 43	»	85 60	
»	»	620 335	740 400	»	740 400	620 335	740 400	740 400	740 400	740 400	»	620 335	
»	»	250 185	365 245	»	365 245	250 185	365 245	365 245	365 245	365 245	»	250 185	
»	»	165 125	280 190	»	280 190	165 125	280 190	280 190	280 190	280 190	»	165 125	
»	»	55 47	175 110	»	175 110	55 47	175 110	175 110	175 110	175 110	»	55 47	
»	»	970 530	1090 600	»	1090 600	970 530	1090 600	1090 600	1090 600	1090 600	»	970 530	
»	»	540 340	640 400	»	640 400	540 340	640 400	640 400	640 400	640 400	»	540 340	



Названия:	По данным переписи 1926 года								Водный источник, при котором расположен населенный пункт	
	Число хоз-в		Население			Национальность				
	Всего	В т. ч. полу-оседлых	Муж. пола	Жен. пола	Обоего пола	Преобладающ		Вторая		
Название						Населен.	Название	Населен.		
1	2	3	4	5	6	7	8	9	10	11
1. Районов.										
2. Сельсоветов или тузсов.										
3. Населенных пунктов (в скобках—названия: национальные, прежние, и местные)										
14. Купландевы 2-е. юр. . .	5	—	9	13	22	остяки	22	—	—	р. Б. Юган
15. Курлакины (Пев-пугол), юрты . . . . .	3	—	9	6	15	»	15	—	—	»
16. Кыколевы (Лар-пугол), юр.	3	—	3	4	7	»	7	—	—	»
17. Кынямины 1-е (Ай-мэч -туки, Махтикины 1-е), юрты . . . . .	2	2	6	6	12	»	12	—	—	р. М. Юган
18. Кынямины 2-е (Мэч-туки, Махтикины 2-е), юр. .	7	7	21	19	40	»	40	—	—	»
19. Ларломкины (Ларогомки- ны, Лар-ган-пугол), юр.	4	2	7	6	13	»	13	—	—	р. Б. Юган
20. Лейковы (Неус-ях), юр.	4	—	5	9	14	»	14	—	—	»
21. Манины (Кур-сури-пугол), юрты . . . . .	2	—	2	4	6	»	6	—	—	»
22. Мултановы (Ланголты -пугол), юр. . . . .	3	—	8	6	14	»	14	—	—	»
23. Невойлокины (Ларкут -пугол), юр. . . . .	12	—	26	20	46	»	46	—	—	пр. Покомас
24. Немчиновы (Айс-пугол), юрты . . . . .	6	—	10	11	21	русск.	14	остяки	7	р. Обь
25. Покачевы (Вонт-Салым -пугол), юр. . . . .	2	2	7	4	11	остяки	11	—	—	р. Б. Юган
26. Раксакины (Пеурт-кат -пугол), юр. . . . .	4	—	10	11	21	»	21	—	—	р. Юган
27. Рыскины (Нинк-ндун -пугол), юр. . . . .	5	—	6	11	17	»	17	—	—	р. Б. Юган
28. Сапоркины, юр. . . . .	3	—	5	4	9	»	9	—	—	»
29. Сартомурьевы (Сартао -урий, Сарт-муры-пу- гол), юр. . . . .	1	—	2	2	4	»	4	—	—	р. Юган
30. Сурломкины (-ламкины, Вирсури-пугол), юр. .	4	—	8	7	15	»	15	—	—	р. М. Юган

Способы местного сообщения		Расстояние в километрах до:										ПРИМЕЧАНИЕ	
		Своего		Ближайшей пристани		Ближайшей фактории							
Летом	Зимой	Сель или туз. совета	Райисполкома	Название	Число км.	Школы	Вет. пункта (больница, племен. пункт, врач)	Ветерин. пункта	Телеграфа	Почты	Название	Число км.	
12	13	14	15	16	17	18	19	20	21	22	23	24	25
лод.	лош.	530 330	640 390	Сургут	640 390	530 330	640 390	640 390	640 390	640 390	Юган	530 330	
»	»	1040 550	1160 620	»	1160 620	1040 550	1160 620	1160 620	1160 620	1160 620	»	1040 550	
»	»	725 440	840 500	»	840 500	725 440	840 500	840 500	840 500	840 500	»	725 440	
»	»	170 160	285 225	»	285 225	170 160	285 225	285 225	285 225	285 225	»	170 160	
»	»	200 140	315 205	»	315 205	200 140	315 205	315 205	315 205	315 205	»	200 140	
»	»	1130 590	1250 650	»	1250 650	1130 590	1250 650	1250 650	1250 650	1250 650	»	1130 590	
»	»	180 135	300 200	»	300 200	180 135	300 200	300 200	300 200	300 200	»	180 135	
»	»	425 275	540 340	»	540 340	425 275	540 340	540 340	540 340	540 340	»	425 275	
»	»	350 240	470 310	»	470 310	350 240	470 310	470 310	470 310	470 310	»	350 240	
»	»	60 21	60 43	»	60 43	60 21	60 43	60 43	60 43	60 43	»	60 43	
»	»	60 37	85 27	»	85 27	85 27	85 27	85 27	85 27	85 27	Сургут	85 27	
»	»	715 430	830 490	»	830 490	715 430	830 490	830 490	830 490	830 490	Юган	715 430	
»	»	85 60	200 125	»	200 125	85 60	200 125	200 125	200 125	200 125	»	85 60	
»	»	215 160	330 220	»	330 220	215 160	330 220	330 220	330 220	330 220	»	215 160	
»	»	480 310	600 370	»	600 370	480 310	600 370	600 370	600 370	600 370	»	480 310	
»	»	160 85	245 145	»	245 145	160 85	245 145	245 145	245 145	245 145	»	160 85	
»	»	325 180	440 245	»	440 245	325 180	440 245	440 245	440 245	440 245	»	325 180	



Названия:	По данным переписи 1926 года								Водный источник, при котором расположен населенный пункт	
	Число хоз-в		Население			Национальность				
	Всего	В т. ч. полу-оседлых	Муж. пола	Жен. пола	Обоего пола	Преобладающ		Вторая		
Название						Населен.	Название	Населен.		
1	2	3	4	5	6	7	8	9	10	11
31. Тайлаковы, юр. . . . .	7	7	20	15	35	остяки	35	—	—	р. Б. Юган
32. Тауровы (Тогуровы, Камсия-пугол), юр. . . . .	3	—	6	3	9	»	9	—	—	»
33. Тыкины (Каури-пугол), юрты . . . . .	2	—	3	2	5	»	5	—	—	р. М. Юган
34. Тюмкины 1-е (Ларкни-пугол), юр. . . . .	1	1	1	1	2	»	2	—	—	»
35. Тюмкины 2-е, юр. . . . .	2	2	5	6	11	»	11	—	—	»
36. Угутские 1-е (Угутские, (Угут, Уут-пуул), юр.	8	—	17	20	37	»	37	—	—	р. Юган
37. Угутские 2-е (Ут-уут-пуул), юр. . . . .	4	2	11	9	20	»	20	—	—	»
38. Урьевы (Ури-пугол), юр.	6	—	9	10	19	»	19	—	—	»
39. Усановы (Ай-яог-нун-пугол), юр. . . . .	8	8	18	27	45	»	45	—	—	р. Б. Юган
40. Чалтымовы 1-е (Сик-он-пугол), юр. . . . .	2	—	3	2	5	»	5	—	—	пр. Покомас
41. Чалтымовы 2-е, юр. . . .	5	—	9	11	20	»	20	—	—	»
42. Чегаевы (Рек-кул-пугол), юрты . . . . .	2	2	8	8	16	»	16	—	—	р. Б. Юган
43. Чиколевы (Савы-тов-пугол), юр. . . . .	2	—	4	2	6	»	6	—	—	»
44. Юган (-ское, Торомкат), с.	41	—	80	73	153	русс. остяки	144	остяки	9	р. Юган
45. Ярсомовы (Кан-рак-пугол), юр. . . . .	8	8	20	14	34	остяки	34	—	—	р. Б. Юган

Способы местного сообщения		Расстояния в километрах до:											ПРИМЕ- ЧАНИЕ								
		Своего		Ближайшей пристани							Ближайшей фактории										
Летом	Зимой	Сель или туз-совета	Райисполкома	Название	Число км.	Ш	К	О	Л	Ы	Врач. пункта (больница, приемн. покоя, врача)	Ветерин. пункта	Телеграфа	П	О	Ч	Т	Ы	Название	Число км.	
12	13	14	15	16	17	18	19	20	21	22									23	24	25
лод.	лош.	860 500	975 560	Сургут	975 560	860 500	975 560	975 560	975 560	975 560									Юган	860 500	
»	»	575 370	700 430	»	700 430	575 370	700 430	700 430	700 430	700 430									»	575 370	
»	»	75 65	195 130	»	195 130	75 65	195 130	195 130	195 130	195 130									»	75 65	
»	»	510 285	630 350	»	630 350	510 285	630 350	630 350	630 350	630 350									»	510 285	
»	»	525 300	640 365	»	640 365	525 300	640 365	640 365	640 365	640 365									»	525 300	
»	»	140 100	260 165	»	260 165	140 100	260 165	260 165	260 165	260 165									»	140 100	
»	»	150 115	270 180	»	270 180	150 115	270 180	270 180	270 180	180 180									»	150 115	
»	»	32 21	150 85	»	150 85	32 21	150 85	150 85	150 85	150 85									»	32 21	
»	»	660 405	780 470	»	780 470	660 405	780 470	780 470	780 470	780 470									»	660 405	
»	»	80 42	70 65	»	70 65	80 42	70 65	70 65	70 65	70 65									»	— 42	
»	»	75 40	65 60	»	65 60	75 40	65 60	65 60	65 60	65 60									»	40	
»	»	200 145	315 210	»	315 210	200 145	315 210	315 210	315 210	315 210									»	200 145	
»	»	820 485	940 550	»	940 550	820 485	940 550	940 550	940 550	940 550									»	820 485	
»	»	0 65	120 65	»	120 65	0 65	120 65	120 65	120 65	120 65									Кооп.	0	
»	»	285 210	405 275	»	405 275	285 210	405 275	405 275	405 275	405 275									»	285 210	



Date	Description	Particulars	Amount	Balance
1887	Jan 1	To Balance	100.00	100.00
1888	Jan 1	To Balance	100.00	100.00
1888	Jan 1	To Balance	100.00	100.00
1888	Jan 1	To Balance	100.00	100.00
1888	Jan 1	To Balance	100.00	100.00
1888	Jan 1	To Balance	100.00	100.00
1888	Jan 1	To Balance	100.00	100.00
1888	Jan 1	To Balance	100.00	100.00
1888	Jan 1	To Balance	100.00	100.00
1888	Jan 1	To Balance	100.00	100.00
1888	Jan 1	To Balance	100.00	100.00
1888	Jan 1	To Balance	100.00	100.00
1888	Jan 1	To Balance	100.00	100.00
1888	Jan 1	To Balance	100.00	100.00
1888	Jan 1	To Balance	100.00	100.00
1888	Jan 1	To Balance	100.00	100.00
1888	Jan 1	To Balance	100.00	100.00
1888	Jan 1	To Balance	100.00	100.00
1888	Jan 1	To Balance	100.00	100.00
1888	Jan 1	To Balance	100.00	100.00
1888	Jan 1	To Balance	100.00	100.00
1888	Jan 1	To Balance	100.00	100.00
1888	Jan 1	To Balance	100.00	100.00
1888	Jan 1	To Balance	100.00	100.00
1888	Jan 1	To Balance	100.00	100.00
1888	Jan 1	To Balance	100.00	100.00
1888	Jan 1	To Balance	100.00	100.00
1888	Jan 1	To Balance	100.00	100.00
1888	Jan 1	To Balance	100.00	100.00

## Северные районы.

### КОЧЕВОЕ НАСЕЛЕНИЕ

---



# Сводная таблица кочевого населения Тобольского

Название  административных районов и географических районов кочеваний		Всего хозяйств	Количество населения			Н А Ц И О							
			Мужчин	Женщин	Обоего пола	Самоедская группа							
						Самоеды каменные и низовые		Остяко- самоеды		Юраки		Самоеды лесные	
						хоз.	нас.	хоз.	нас.	хоз.	нас.	хоз.	нас.
1. Березовский район . . . . .		70	182	188	370	8	17	—	—	—	—	—	—
в т. ч.	1. Березовский сельсовет . . . . .	13	39	46	85	—	—	—	—	—	—	—	—
	2. Казымский тузсовет . . . . .	9	34	37	71	—	—	—	—	—	—	—	—
	3. Саран-паульский сельсовет . . . . .	33	73	74	147	8	17	—	—	—	—	—	—
	4. Сартыньинский сельсовет . . . . .	15	36	31	67	—	—	—	—	—	—	—	—
2. Обдорекский район . . . . .		1647	4628	4339	8967	1110	5981	209	1186	32	192	5	17
в том числе:	А. Гыданско-Тазовский п.р. . . . .	411	1318	1222	2540	284	1735	81	533	32	192	3	14
	1. Полуостров Явай . . . . .	24	68	71	139	18	109	6	30	—	—	—	—
	2. Гыданская тундра . . . . .	94	298	304	602	75	499	19	103	—	—	—	—
	3. Вост. стор. Тазов. губы . . . . .	76	242	231	473	57	318	19	155	—	—	—	—
	4. Безименный полуостров . . . . .	39	110	112	222	34	203	5	19	—	—	—	—
	5. Бассейн реки Таз . . . . .	96	342	297	639	35	234	19	151	32	192	1	3
	6. Бассейн реки Пур . . . . .	73	233	181	414	62	356	9	47	—	—	2	11
	7. Бассейн реки Надым . . . . .	9	25	26	51	3	16	4	28	—	—	—	—
Б. Кушеватский сельсовет . . . . .		18	49	40	89	—	—	—	—	—	—	—	—
В. Пески и тяготеющие к ним кочевые хозяйства . . . . .		218	577	504	1081	133	646	56	298	—	—	2	3
в том числе:	Г. Полуостров Ямал . . . . .	612	1643	1590	3233	555	2958	56	271	—	—	—	—
	1. Крайний север постр. . . . .	29	82	74	156	29	156	—	—	—	—	—	—
	2. Западная от водораздела сторона до р. Мор-ды . . . . .	74	208	195	403	74	403	—	—	—	—	—	—
	3. Северо-восточная от водораздела сторона до р. Ясовой . . . . .	80	211	218	429	77	416	3	13	—	—	—	—
	4. Бассейн р. Мор-ды . . . . .	67	199	183	382	59	343	7	35	—	—	—	—
	5. Бассейн оз. Ней-то . . . . .	33	89	91	180	31	167	2	13	—	—	—	—
	6. Западная сторона от р. Мор-ды до р. Юрибея . . . . .	59	148	156	304	56	296	3	8	—	—	—	—
	7. От р. Юрибея до р. Еркут . . . . .	78	217	193	410	59	291	19	119	—	—	—	—
	8. От р. Ясовой до р. Сабь-яга . . . . .	50	134	126	260	41	226	9	34	—	—	—	—
	9. Бассейн оз. Ярро-то . . . . .	58	153	144	297	53	271	5	26	—	—	—	—
	10. Район Нового Порта . . . . .	84	202	210	412	76	389	8	23	—	—	—	—
в т. ч.	Д. Северная конечность Уральского хребта . . . . .	388	1041	983	2024	138	642	16	84	—	—	—	—
	1. Бассейн р. Кары . . . . .	232	622	580	1202	76	386	4	20	—	—	—	—
	2. От р. Кары до р. Байдараты . . . . .	95	238	223	461	55	230	5	4	—	—	—	—
	3. Бассейн р. Шучьей . . . . .	51	149	147	296	7	26	7	40	—	—	—	—
	4. Бассейн р. Собь и Войкар . . . . .	10	32	33	65	—	—	—	—	—	—	—	—
3. Самаровский район . . . . .		10	29	18	47	—	—	—	—	—	—	10	47
4. Сургутский район . . . . .		161	540	527	1067	—	—	—	—	—	—	160	1065
в том числе:	1. Бассейн р. Аган . . . . .	17	55	51	106	—	—	—	—	—	—	17	106
	2. Бассейн р. Пур . . . . .	87	286	255	541	—	—	—	—	—	—	87	541
	3. Бассейн р. Пяку-Пур . . . . .	35	127	142	269	—	—	—	—	—	—	35	269
	4. Бассейн оз. на водоразделе р.р. Надым, Казым, Надым, Пим, Тром-юган . . . . .	22	72	79	151	—	—	—	—	—	—	21	149
И Т О Г О . . . . .		1888	5379	5072	10451	1118	5998	209	1186	32	192	175	1129



**округа, с распределением по национальности.**

<b>Н А Л Ъ Н О С Т Ь</b>															
<b>Зырянская группа</b>								<b>Остяцкая груп.</b>							
<b>Зыряне</b>		<b>(амоеды зыряне)</b>		<b>Вогуд-зыряне</b>	<b>Остяко-зыряне</b>			<b>Остяти Обские</b>		<b>Остяти Енисейские</b>		<b>Вогуды</b>		<b>Русские</b>	
хвз.	нас.	хвз.	нас.	хвз.	нас.	хвз.	нас.	хвз.	нас.	хвз.	нас.	хвз.	нас.	хвз.	нас.
30	166	10	47	-	-	-	-	9	68	-	-	13	72	-	-
5	28	-	-	-	-	-	-	8	57	-	-	-	-	-	-
8	60	-	-	-	-	-	-	1	11	-	-	-	-	-	-
13	54	3	16	-	-	-	-	-	-	-	-	9	60	-	-
4	24	7	31	-	-	-	-	-	-	-	-	4	12	-	-
114	658	67	342	3	14	2	9	96	502	7	41	-	-	2	18
-	-	-	-	-	-	-	-	2	7	7	41	-	-	2	18
-	-	-	-	-	-	-	-	-	-	-	-	-	-	-	-
-	-	-	-	-	-	-	-	-	-	7	41	-	-	2	18
1	5	-	-	-	-	-	-	2	7	-	-	-	-	-	-
7	32	2	17	-	-	-	-	17	84	-	-	-	-	-	-
-	-	-	-	-	-	-	-	18	85	-	-	-	-	-	-
-	-	-	-	-	-	-	-	1	4	-	-	-	-	-	-
-	-	-	-	-	-	-	-	-	-	-	-	-	-	-	-
-	-	-	-	-	-	-	-	1	4	-	-	-	-	-	-
-	-	-	-	-	-	-	-	-	-	-	-	-	-	-	-
-	-	-	-	-	-	-	-	-	-	-	-	-	-	-	-
-	-	-	-	-	-	-	-	-	-	-	-	-	-	-	-
-	-	-	-	-	-	-	-	-	-	-	-	-	-	-	-
106	621	65	325	3	14	2	9	58	329	-	-	-	-	-	-
84	475	51	247	3	14	-	-	14	60	-	-	-	-	-	-
12	74	1	6	-	-	-	-	22	105	-	-	-	-	-	-
6	44	13	72	-	-	2	9	16	105	-	-	-	-	-	-
4	28	-	-	-	-	-	-	6	37	-	-	-	-	-	-
-	-	-	-	-	-	-	-	-	-	-	-	-	-	-	-
-	-	-	-	-	-	-	-	1	2	-	-	-	-	-	-
-	-	-	-	-	-	-	-	-	-	-	-	-	-	-	-
-	-	-	-	-	-	-	-	-	-	-	-	-	-	-	-
-	-	-	-	-	-	-	-	1	2	-	-	-	-	-	-
144	824	77	389	3	14	2	9	106	579	7	41	13	72	2	18

**Название родовых групп с показанием  
количества хозяйств**

Березовский район.

Валей—4. Сам: Вануйто—3. Ного—2.  
Сам.-зыр. Таргачев—неизвест., Хатанзеев—4,  
Ямзин—1.

## Обдорский район.

**Самоедские:** Адер (Адер-Евий) — 19 хоз., Айвасса (Гайвседа, Айседа, Аседа, Эйваседа) — 8, Анагуричи (Анугонорчи) — 10, Аккабе — 1, Вануйта — 113, Ворра (-ре, Выры) — 9, Вела (Вэла, -ле) — 3, Вэнта (Вэнэнги) — 18, Вылка — 22, Евой (И-вай) — 13, Едынги — 3, Ептулай — 4, Лаге — 2, Ламду (-до, Ламбой) — 30, Лапсуй — 30, Лаптандер — 49, Лар — 1, Додокой (Лудукей) — 5, Марик — 10, Мунчи — 1, Наричи — 4, Немдосим — 1, Пенянг (Нянг) — 15, Неркачи — 9, Ного — 11, Нядынги — 10, Няруй — 14, Оковой — 2, Окоятто — 130, Папду (-до) — 2, Пансида (Пайседа) — 4, Паровы — 5, Пуйко — 10, Пырерка — 5, Пэдэрк-Хасово — 6, Сабы — 4, Сегой (Сэгой, Шогой) — 11, Сусой — 13, Сэротэтто — 62, Сюней (Сюгней) — 4, Сядай — 6, Серпиво (С-вы — Вануйта) — 17, Тадибе — 8, Тайбыри — 5, Теими — 4, Тер — 8, Того (гой, Тегой) — 9, Тоболько — 2, Тусида, (Теседа, Тосида) — 25, Хаби — 2, Хамута — 1, Хандер — 1, Харучи (-рючи) — 4, Хороло — 20, Худи — 128, Хунгуай — 2, Хунида — 3, Хыльчи — 1, Хэну — 4, Ядне — 59, Ямал — 1, Янду (-до) — 14, Яптик — 61, Ялгунгай (Ей-Гай) — 7, Яр — 25, Яунгад (-ат) — 17.

От р. Юрибей до р. Еркют

**Остяко-самоед. и остяцкие:** Альмон—1, Апагуричи—3, Анугорчи—3, Вындыхой—2, Езынги—14, Ельи—1, Ендырев—1, Еспи-ков—1, Ильич—1, Кондычин—2, Куйвин—2, Куйпуге—1, Кун-Яба—1, Локт—1, Мулта-ван—1, Нейч-Оросхой—4, Неяннг—1, Нер-качи—23, Нядынчи—1, Панду—1, Перче-да—1, Поронгуй—3, Похронкой—7, Пуй-ко—3, Саду—1, Серасхой—2, Сингаби—1, Собрин—2, Солиндер—126, Сюгней—1, Тай-шин—5, Тарлин—1, Тибичи—7, Тобол-чин—1, Узыгари—1.

Самаровский район.

**Самоед.** Венко—3, Маганы—1, Нечу—5,  
Ноны—1.

Сургутский район.

**Самоед.** Айваседа—82, Пяк—55, Вела—13, Еуши—7, Вэнга—1, Хыну—1, Шогой (Ceroi)—1.



<b>Название</b> административных районов, географического района ко- чевания и пунктов относи- тельной (летней) оседлости	Район зимного кочевания	Главнейшие пункты пути коче- вания в течение года
1	2	3
<b>Березовский район . . .</b>	—	—
<b>1. Березовский сельсовет . .</b>	—	—
1. Леван-горт-еган, р., лев. прит. р. Вогулки . . .	рч. Хар-еган	сведений нет
2. Хар-соим, р., прит. р. Во- гулки . . . . .	р. Хар-соим	»
3. Болото, близ юр. Шоган- ских . . . . .	рч. Порш-еган	прав. бер. р. Вогулки
4. Хоры-лот, болото близ юр. Вышпыртымских .	рч. Рыть-еган	долины мелк. рек в окрест. юр. Вышпыртымских
5. Чум на р. Вогулке близ юр. Васькиных . . . .	прав. бер. р. Вогулки	долина р. Вогулки до ее устья
6. Чум на рч. Петько-еган, близ р. Вогулки . . .	леса в окрест. юр. Шо- ганских	р. Вогулка, р. Усасонки Сангибей нижн. теч. р. Кары
<b>2. Казымский тузсовет . . .</b>	—	—
1. Стоянка у р. Казым . .	прав. бер. р. Казым в верхн. теч.	р. Казым, рч. Куртех, оз. Нум-то
2. Курымвой-лор-еган, чум у оз. Курымвой-лор . .	сведений нет	сведений нет
<b>3. Саран-паульский сельсовет</b>	—	—
1. Диа-нюр-шор, руч. близ р. М. Оурья . . . . .	р. М. Оурья	р.р. Хамбол, Лимива, Народу, М. Оурья
2. Ньюзанг, р., верш. близ Уральск. хребта . . .	верх теч. р. Ньюзанг и окрестн. горы Кура-Чур	от лев. бер. р. Сосвы в сред. теч. до Уральск. хребта
3. Мал. Оурья, р. . . . .	р. М. Оурья	от р. М. Оурья на западн. стор. Уральск. хреб., рч. Кожим, Ли- лова, Пингота
4. Симри-я, р. . . . .	р. Симри-я	от р. Симри-я до Уральск. хреб.
5. Нейс, р., выше устья р. Маньи . . . . .	р. Нейс	от р. Нейс до Уральск. хреб. у горы Салья-нер
6. Б. Хасово-ю, р. . . . .	р. Б. Хасово-ю	от р. Б. Хасово до Уральск. хреб. у горы Тосемья-ньер
7. Ятри-я, р. близ пос. Ятри-я	р. Ятри-я	от р. Ятри-я до горы Сабля
8. Ляпинское возг. стойб. меж- с. Щекурья и юр. Хо- рум-паул . . . . .	р. Ятри, р. Сонамья	р. Ляпин, р. Ятри, до исток. р. Супна склон Урала

Число хозяйств	Население			Национальность						Название родовых групп с показанием числа хозяйств	Название и местонахождение факторий, на которые выезжают	Время посещения факторий (месяц)
	Мужск. пола	Женск. пола	Обоего пола	Преоблад.		Вторая		Прочие				
				Название	Население	Название	Население	Название	Население			
4	5	6	7	8	9	10	11	12	13	14	15	16
70	182	188	370	—	—	—	—	—	—	—	—	—
13	39	46	85	—	—	—	—	—	—	—	—	—
4	14	19	33	остяки	33	—	—	—	—	—	Березов	XI, XII, III
1	4	2	6	»	6	—	—	—	—	—	Сартынья	»
1	1	1	2	»	2	—	—	—	—	—	Березов	»
1	3	4	4	»	4	—	—	—	—	—	Сартынья	»
1	4	8	12	»	12	—	—	—	—	—	Березов	»
5	13	15	28	зыряне	28	—	—	—	—	—	Березов и Отворт	XI, XII, III, VII, VIII
9	34	37	71	—	—	—	—	—	—	—	—	—
8	31	29	60	зыряне	60	—	—	—	—	—	Ильбигортские	XI, XII, III
1	3	8	11	остяки	11	—	—	—	—	—	Сангом-паул-курт	»
33	73	74	147	—	—	—	—	—	—	—	—	—
6	12	9	21	зыряне	16	самоед.	5	—	—	сам: Вануйто—2, Ного—1	Березов, Саран-паул, Сартынья	XI, XII, III
3	11	14	25	вогулы	25	—	—	—	—	—	Саран-паул, Сартынья	»
12	19	14	33	зыряне	21	самоед.	12	—	—	сам:Валей—3, Вануйта—1, Ного—1	Березов	»
1	2	2	4	»	4	—	—	—	—	—	Березов и Саран-паул	»
1	4	3	7	сам.зыр	7	—	—	—	—	Таргачев	Саран-паул, Никсимволь	»
2	6	7	13	зыряне	13	—	—	—	—	—	Саран-паул	»
2	4	5	9	сам.зыр	9	—	—	—	—	Таргачев	»	»
6	15	20	35	вогулы	—	—	—	—	—	—	Саран-паул и Сартынья	»



<b>Название</b> административных районов, географического района ко- чевания и пунктов, относи- тельной (летней) оседлости	Район зимнего кочевания	Главнейшие пункты пути коче- вания в течение года
1	2	3
<b>4. Сартыньинский сельсовет</b> 1. Оурьинское, зим. стойб, у р. Сяк-кор. близ юр. Оурьинских . . . . . 2. Оурьинское вог. стойб, близ юр. Нильдинских 3. Кугинское зим. стойб. близ юр. Кугинских . . . . . 4. Палья, зимн. стойб. . . . 5. Шоминское, зим. стойб. .	— р. Сяк-кор между юр. Нильдински- ми и Оурьинскими леса меж. юр. Кугин- кими и Шоминскими » »	— от р. Сяк-кор вдоль р. Сосвы на Урал до Янгыт-я-нер и Хозахыдянг от р. Сосвы до Уральск. хреб. от рч. Палья на Урал, у горы Нэр -Эква, в Печорск. тундру от р. Палья на Урал мимо Саран -пауля до рч. Кожим от юр. Шомин по р. Ляпин мимо юр. Маньинна, Ляпинск. Урал.- Шекурья-Толярнер
<b>Обдорский район . . . . .</b>	—	—
<b>А. Гыданско-Тазовский          район . . . . .</b>	—	—
<b>1. Полуостров Явай .</b>	—	—
1. Монглянг, р. устье, сев. оконечн. полуостр. Явай 2. Монгте, р. сев. оконеч. полуостр. Явай . . . . . 3. Ярра-яга, р. сев. вост. оконеч. полуостр. Явай	1) р. Мессо (Мяссо); 2) Хальмер-седе; 3) р. Ныда между сред. теч. Ныды и низов. р. Надым р. Мессо (Мяссо)	1) Монглянг, Юрибей, Анте-Пою- те, устье Таза; 2) Юрибей, Анте- Поюте, Тазов. губа, Явай-сале Хальмер-седе; 3) -Юрибей, Тазов. губа, р. Адери, Обск. губа, р. Ныда Монгте, р. Юрибей Тазов. губа, р. Адери, Обск. губа, р. Ныда, Надым р. Ярра-яга, Анте-Поюте, Мессо
<b>2. Гыданская тундра .</b>	—	—
4. Тид-яга (Тид-Надо), р. сев. зап. бер. Гыдан- ской тундры . . . . . 5. Сядай-яга, рч., сев. зап. оконечн. Гыданской Тундры . . . . .	между низов. р.р. Ныды и Надыма »	р. Тид-яга, сев. зап. бер. Гыдан. тунд. устье Тазов, губы, вост. бер. Обск. губы, р. Ныда, Надым Сядай-яга, Тазов. губа, р. Адери, прав. бер. Обск. губы, р. Ныда, Надым

Число хозяйств	Население			Национальность						Название родовых групп с показанием числа хозяйств	Название и местонахож- дение факто- рий, на кото- рые выезжают	Время посещения факторий (месяц)
	Мужск. пола	Женск. пола	Обоего пола	Преоблад.		Вторая		Прочие				
				Название	Население	Название	Население	Название	Население			
4	5	6	7	8	9	10	11	12	13	14	15	16
15	36	31	67	—	—	—	—	—	—	—	—	—
2	4	6	10	сам зыр	10	—	—	—	—	Хатанзеев-2	Сартынья	XI, XII, III
1	3	2	5	вогулы	5	—	—	—	—	—	—	»
4	10	9	19	сам зыр	19	—	—	—	—	Хатанзеев-2, Ямзин-1. Ва- лей-1	Березов и От- ворт	XI, XII, III, VII, VIII
5	14	12	26	зыряне	24	сам.зыр	2	—	—	—	Сарап-паул и Отворт	»
3	5	2	7	вогулы	—	—	—	—	—	—	Сартынья	XI, XII, III
1647	4628	4339	8967	—	—	—	—	—	—	—	—	—
411	1318	1222	2540	—	—	—	—	—	—	—	—	—
24	68	71	139	—	—	—	—	—	—	—	—	—
14	33	34	67	самоед.	43	ост.сам	24	—	—	сам: Евой-4, Яд- не-2, Янду-1, Яр-2. ост: Со- линдер-5	Норэ, Ныда, Ям- бур-сале, Халь- мер-седе	XI, XII, III, IV
8	27	29	56	»	56	—	—	—	—	Евой-7, Яр-1	Ныде и Норэ	»
2	8	8	16	»	10	ост.сам	6	—	—	сам: Худи-1. ост: Солиндер-1.	Хальмер-седе, Ямбур-сале	»
94	298	304	602	—	—	—	—	—	—	—	—	—
6	12	14	26	ост.сам	20	самоед.	6	—	—	ост: Солиндер-4, сам: Адер-1, Евой-1.	Ямбур-сале, Ныда, Норэ	XI, XII, III, IV
5	15	15	30	самоед.	23	ост.сам	7	—	—	сам: Лапсуй-2, Окотэтто-1, Яр-1 ост: Солиндер-1.	Ныда, Норэ, Явай-сале	»



<b>Название</b> административных районов, географического района ко- чевания и пунктов относи- тельной (летней) оседлости	Район зимнего кочевания	Главнейшие пункты пути коче- вания в течение года
1	2	3
6. Хорте (Хорты), рч. сев. зап. оконечн. Гыданск. тундры . . . . .	1) зап. бер. Тазов. губы; 2) прав. стор. низов. р. Надым	1) Хорте, Анте-Поюте, чрез Тазов. губу на зап. бер.; 2) Хорте, Тазов. губа, р. Адеро, Обск. губа, р. Ныда, Надым
7. Тадибей, рч. середина зап. бер. Гыданск. тундры .	рч. Сандибей и Лемзота меж. низов. р. р. Ныды и Надыма.	Тадибей, Тазов. губа, р. Адеро, Обск. губа, р. Ныда
8. Нейте, рч., юго-зап. бер. зал. Гыда-ям . . . . .	1) рч. Сандибей и Лемзота между низ. рр. Ныды и Надыма; 2) низов. р. Пур, у Ивай-сале	1) Нейте, Таз. губа, Адеро, Обск. губа, р. Ныда; 2) Нейте, Анте-Поюте, чрез Тазов. губу и по лев. бер. губы до р. Пур
9. Юрибей, р. юж. бер. зал. Гыда-ям . . . . .	1) меж. низов. р.р. Ныды и Надыма; 2) лев. стор.р. Надым до р. Шуги и р. Ерудей 3) р. Мессо (Мяссо)	1) Юрибей, Тазов. губа, р. Адеро, Обск. губа, р. Ныда, Надым, Шуга или Ерудей; 2) Юрибей, Анте-Поюте, Мессо
10. Хасейда, рч. юж. бер. зал. Гыда-ям, -устье . . . . .	рч. Лемзота, меж. низов. р.р. Ныды и Надым	Хасейда, Анте-Поюте, Тазов. губа, р. Ходата, Ныда Лемзота
11. Нады-ясей-яга, рч., впад. в зал. Гыда-ям . . . . .	рч. Сандибей, межд. низов. р.р. Ныды и Надыма.	1) Нады-ясей, Тазов. губа, р. Адеро, Обск. губа, р. Ныда, Сандибей; 2) Нады-ясей, Анте-Поюте, Мессо
12. Хасей-то, оз. . . . .	1) р. Мессо; 2) рч. Сандибей между низов. р.р. Ныды и Надыма; 3) прав. бер. р. Пур, в низ.	1) оз. Хасей, р. Анте-Поюте, Мессо; 2) -Анте-Поюте, Тазов. губа, Обск. губа, р. Ныда, рч. Сандибей; 3) -Анте-Поюте, Тазов. губа и вдоль зап. ее бер. до Пур и Ивай-сале
3. Восточн. стор. Тазовской губы . . . . .		
13. Трехбугорный, мыс. . . . .	1) р. Мессо; 2) ниж. теч. р. Пур; 3) рч. Сандибей между низов. р.р. Ныды и Надыма	1) от мыса вдоль Тазовск. губы до р. Мессо; 2) мыс, р. Мессо, р. Пур; 3) мыс, Тазов. губа, р. Адеро, р. Ходата, Обская губа, р. Ныда, рч. Сандибей; 4) мыс, р. Мессо, Тазов. губа, Ходата, Ныда, Сандибей
14. Хорей-яга, р. . . . .	низов. р.р. Ныды, Надыма и лев. бер. Надыма до р. Юрудей.	р. Хорей-яга. Тазов. губа, р. Адеро, Обск. губа, р. Ныда, Надым, Юрудей (Ерудей)

Число хозяйств	Население			Национальность						Название родовых групп с показанием числа хозяйств	Название и местонахождение факторий, на которые выезжают	Время посещения факторий (месяц)
	Мужск. пола	Женск. пола	Обоего пола	Преоблад.		Вторая		Прочие				
				Название	Население	Название	Население	Название	Население			
4	5	6	7	8	9	10	11	12	13	14	15	16
5	19	15	34	самоед.	34	—	—	—	—	Вануйта-3, Лапсуй-1, Окотэтто-1	Ныда, Норэ, Ямбур-сале	XI, XII, III, IV
10	30	36	66	»	64	ост-сам	2	—	—	сам: Вануйта-3, Лапсуй-5, Ядне-1, ост: Солиндер-1	Норэ	»
11	33	42	75	»	75	—	—	—	—	Адер-1, Вануйта-1, Ивай-1, Окотэтто-1, Хаби-1, Янду-4, Ятунгай-1, Яр-1	Ныда, Норэ, Ямбур, Хальмер-седе	»
42	132	122	254	»	198	ост-сам	56	—	—	сам: Вануйта-6, Вэла-1, Лапсуй-1, Оковой-1, Окотэтто-1, Ненянг-1, Няч-1, Ядне-5, Янду-3, Яр-2, ост: Солиндер-10	Ныда, Норэ, Хэ и Ямбур	»
2	5	7	12	»	8	»	4	—	—	сам: Янду-1, ост: Солиндер-1	Норэ, Хальмер-седе	»
7	18	21	39	»	32	»	7	—	—	сам: Ядне-1, Янду-1, Ятунгай-1, Яр-3, ост: Солиндер-1	Ныда, Хальмер-седе	»
6	34	32	66	»	59	»	7	—	—	сам: Вануйта-1, Вэнга-1, Ятунгай-1, Яр-2, ост: Солиндер-1	Норэ, Ямбур, Хальмер-седе	»
76	242	231	473	—	—	—	—	—	—	—	—	—
15	47	44	91	самоед.	67	ост-сам	24	—	—	сам: Вануйта-1, Лапсуй-1, Мерик-1, Пуйко-1, Ядне-9, ост: Солиндер-2	Ивай-сале, Хальмер-седе, Ямбур, Ныда, Норэ	XI, XII, III, IV
3	10	11	21	»	11	»	10	—	—	сам: Ядне-2, ост: Солиндер-1	Ямбур, Норэ	»



<b>Название</b> административных районов, географического района ко- чевания и пунктов относи- тельной (летней) оседлости	Район зимнего кочевания	Главнейшие пункты пути коче- вания в течение года
1	2	3
15. Сыды-яга, р. . . . .	р. Хус-яга, прав. прит. р. Ныды	р. Сыды, Тазов. губа, р. Адеро, Обск. губа, р. Ныда, Хус-яга
16. Нярово-Нады-Поюте, р. .	р. Мессо	р. Нярово, вдоль Тазов. губы, р. Анте-Поюте, Мессо
17. Тота-яга, рч. . . . .	1) р. Мессо; 2) р. Хэ-яга, прит. р. Ныды; 3) р. Юру- дей, прит. р. Надым	1) р. Тота, вдоль Тазов. губы, р. Анте-Поюте, р. Мессо; 2) -Та- зов. губа, р. Адеро, Обск. губа, р. Ныда, Хэ-яга; 3) -Ныда, Лем- зота, Надым, Юрудей
18. Анте-Поюте (Анче-Пою- те), р. . . . .	1) р. Мессо; 2) рч. То-яга, на лев. стор. р. Ныды	1) Анте-Поюте, Мессо; 2) -Мессо, через Тазов. губу, р. Ходата, вдоль Обск. губы, Ныда, То-яга; 3) Ан- те-Поюте, через Таз. губу, р. Хо- дата, Обск. губа, р. Ныда, То-яга
19. Салму-Поюте, рч. . . . .	средн. теч. р. Ныды	Салму-Поюте, через Тазов. губу, рч. Ходата, прав. бер. Обск. гу- бы р. Ныда
20. Ейенси (Ейензи), рч. . .	1) р. Мессо; 2) рч. Лем- зота, между р. Ныда и Надым	1) Ейенси-Мессо; 2) -Мессо, Та- зов. губа, р. Ходата, вост. бер. Обск. губы, р. р. Ныда, Лемзота
21. Юр-Хор, пес. у полуостр. Находка . . . . .	1) прав. бер. р. Таз, у устья; 2) р. Хус-яга, прит. р. Ныды	1) Юр-Хор, р. Мессо Таз; 2) -Мес- со, Тазов. губа, р. Ходата, вост. бер. Обск. губы, р. Ныда, Хус-яга
22. Мессо (Мяссо), р. устье .	1) Хэ-яга, прит. Ныды; 2) рч. Сандибей, между р.р. Ныдой и Надымом; 3) рч. Хальмер-яга, меж- ду низов. р.р. Пура и Таза	1) Мессо, р. Таз. Хальмер-яга, а часть-далее через Пур на Ныду до Хэ-яга; 2) Мессо, через Тазов. гу- бу на р. Ходату, вдоль вост. бер. Обск. губы, через р. Ныду на рч. Сандибей
23. Мессо (Мяссо), р. сред. теч.	1) лев. бер. р. Таз, в сред. теч.; 2) рч. Санди- бей, между низов. р.р. Ныды и Надыма	1) р. Мессо, р. Таз.; 2) Мессо, Таз. Пур, Ходата, вост. бер. Обск. губы, р. Ныда, Сандибей
4. Безыменный полу- остров (Ненян- -сале-мал). . . . .		
24. Круглый мыс. в Тазов. губе . . . . .	рч. Ходата (Хадыта)	от кругл. мыса вдоль Обск. губы до р. Ходаты
25. Едеко (Едако), р. впад. в Тазов. губу в верхн. ее части . . . . .	рч. Сандибей, меж. низ. р.р. Ныды и Надыма	Едеко, вдоль бер. Обск. губы, рч. Ходата, Ныда, Сандибей

Число хозяйств	Население			Национальность						Название родовых групп с показанием числа хозяйств	Название и местонахождение факторий, на которые выезжают	Время посещения факторий (месяц)
	Мужск. пола	Женск. пола	Обоего пола	Преоблад.		Вторая		Прочие				
				Название	Население	Название	Население	Название	Население			
4	5	6	7	8	9	10	11	12	13	14	15	16
3	9	9	18	самоед.	18	—	—	—	—	Ядне-3	Ныда, Норэ	XI, XII, III, IV
1	1	3	4	»	4	—	—	—	—	Вануйта-1	Хальмер-седе, Ямбур-сале	»
7	12	21	33	»	31	ост-сам	2	—	—	сам: Вануйта-1, Ядне-4, Ядну-1, ост: Сюгней-1	Хэ, Норэ, Ныда, Ямбур-сале Хальмер-седе	»
8	20	21	41	»	31	»	10	—	—	сам: Адер-2, Вануйта-1, Сабы-1, Ядне-2, ост: Солиндер-2	Ямбур, Ивай-сале, Хальмер-седе Норэ, Ныда	»
2	9	7	16	»	16	—	—	—	—	Ядне-1, Яптик-1	Ямбур, Ныда, Норэ	»
6	21	27	48	ост-сам	32	самоед.	16	—	—	ост: Солиндер-4, сам: Ядне-1, Ненянг-1	Хальмер-седе Ямбур-сале	»
3	11	7	18	самоед.	18	—	—	—	—	Адер-2, Ядне-1	Ивай-сале, Хальмер-седе, Норэ, Ныда	»
17	60	40	100	»	69	ост-сам	31	—	—	сам: Сюгней-2, Теседа-1, Харючи-1, Худи-2, Ядне-2, Яптик-1, Яотунгай-1, Яр-2 ост: Неркаги-2. Солиндер-3.	Хальмер-седе, Ивай-сале, Ямбур-Норэ.	»
11	42	41	83	ост-сам	46	самоед.	37	—	—	сам: Лапсуй-1, Худи-2, Ядне-2, Яр-2, ост: Солиндер-3, Тибичи-1.	Хальмер-седе, Ивай-сале, Норэ.	»
39	110	112	222	—	—	—	—	—	—	—	—	—
1	2	2	4	самоед.	4	—	—	—	—	Вануйта-1.	Ныда	XI, XII, III, IV
3	4	4	8	ост-сам	7	самоед.	1	—	—	ост: Анагуричи-1, Солиндер-1, сам: Сусой-1.	Ныда, Норэ	»



<p><b>Название</b></p> <p>административных районов, географического района кочевания и пунктов, относительной (летней) оседлости</p>	<p>Район зимнего кочевания</p>	<p>Главнейшие пункты пути кочевания в течение года</p>
1	2	3
<p>26. Адеро-Поюте, р. впад. в Тазов. губу в верхн. части . . . . .</p>	<p>1) рч. Сандибей между низов. р.р. Ныды и Надыма; 2) р. Хорым-яга прит. р. Ныды.</p>	<p>от р. Адеро вдоль зап. бер. Тазов. губы, р. Ходата, вост. бер. Обск. губы, р. Хорым-яга, а другие и далее чрез Ныду на Сандибей</p>
<p>27. Пойлова, рч. впад. в Тазов. губу . . . . .</p>	<p>1) р. Мессо; 2) р. Пур в низов.; 3) низов. р.р. Ныды и Надыма; 4) р. Шуга и лев. бер. р. Надыма в средн. теч.</p>	<p>1) от р. Пойлова чрез Тазов. губу на р. Мессо; 2) Пойлова, Тазов. губа, Мессо, Таз, Пур; 3) Пойлова, рч. Ходата, Обское побережье, р. Ныда, рч. То-яга; 4) Ныда, Надым, Шуга</p>
<p>28. Поерянг, рч. впад. в Тазов. губу с запад. . . .</p>	<p>1) река Анте - Поюте, 2) рч. Хадута, лев. прит. р. Пур в нижн. течен.</p>	<p>1) Чрез Тазов. губу на вост. ее бер. пр. Анте-Поюте; 2) вдоль Тазов. губы и лев. бер. р. Пур до р. Хадуты</p>
<p>29. Хоролянг, рч. впад. в Тазов. губу близ устья р. Пур . . . . .</p>	<p>рч. Сандибей, между устьями р.р. Ныды и Надыма</p>	<p>от Тазов. губы на рч. Ходату и вдоль Обской губы, чрез р. Ныду на рч. Сандибей</p>
<p>5. Бассейн р. Таз . . . .</p>	<p>—</p>	<p>—</p>
<p>30. Хальмер-седе, стоянка в низов. р. Таз на лев. стор. . . . .</p>	<p>сред. теч. р. Таз и окрест. с. Яновстан (в Сибирск. крае)</p>	<p>от дельты р. Таз. вверх по течен. и затем к юго-вост. до Яновстана (в Сибирск. крае)</p>
<p>31. Ману-яга, рч. впад. в дельту р. Таз с прав. стор.</p>	<p>рч. Сандибей, между устьями р.р. Ныды и Надыма</p>	<p>через дельту р. Таз. ниж. теч. Пур, р. Ныду на р. Сандибей</p>
<p>32. Лимши-яга, рч. прав. прит. р. Таз в нижн. теч. . .</p>	<p>1) лев. бер. р. Таз; 2) рч. Сандибей, между низов. р.р. Ныды и Надыма</p>	<p>1) лев. бер. р. Таз. от устья вверх до сред. теч.; 2) чрез ниж. теч. р.р. Таз, Пур, на р. Ныду и далее на рч. Сандибей</p>
<p>33. Сямбутта, рч. лев. прит. р. Таз в ниж. теч. . .</p>	<p>рч. Сандибей</p>	<p>Сямбутта, Пур, Ныда, Сандибей</p>

Число хозяйств	Население			Национальность						Название родовых групп с показанием числа хозяйств	Название и местонахождение факторий, на которые выезжают	Время посещения факторий (месяц)
	Мужск. пола	Женск. пола	Обоего пола	Преоблад.		Вторая		Прочие				
				Название	Население	Название	Население	Название	Население			
4	5	6	7	8	9	10	11	12	13	14	15	16
1	27	30	57	самоед.	56	ост-сам	1	—	—	сам: Адер-2, Венга-1, Лансуй-1, Невянг-2, Су-сой-2, Ядне-1, Янда-2, ост: Солиндер-1.		
1	39	36	75	»	75	—	—	—	—	Вынга-2, Евой-1, Нядинг-2, Су-сой-1, Тогой-1, Ядне-2, Яндо-1, Яр-2.	Ямбур-сале, Хальмер-седе, Норэ, Ха.	XI, XII, III, IV
7	24	28	52	»	45	ост-сам	7	—	—	сам: Вануйта-1, Лансуй-1, Поронгуй-1, Тогой-2, Яды-1, ост: Солиндер-1	Ивай-сале, Ямбур, Норэ	»
4	14	12	26	»	22	»	4	—	—	сам: Вануйта-1, Хаби-1, Ядне-1, ост: Солиндер-1	»	»
96	342	297	639	—	—	—	—	—	—	—	—	—
17	72	63	135	самоед.	71	ост-сам	38	русск. юраки	18	сам: Венга-1, Ламбой-1, Лар-1, Марик-1, Хабдю-1, Харучи-1, юрак: Непчала-1, Ялтуге-1, ост: Солиндер-4, Похронкой-1	Хальмер-седе	VII, VIII, XI, XII, III, IV
2	6	6	12	ост-сам	12	—	—	—	—	Солиндер-2	Хальмер-седе, Норэ	»
6	30	29	59	»	37	самоед.	22	—	—	сам: Харучи-1, Худи-2, ост: Солиндер-3	»	»
17	59	52	111	самоед.	83	ост-сам	25	лес-сам	3	сам: Выры-1, Ламбой-1, Марик-5, Непянг-1, Няды-1, Сегой-1, Сюгней-1, Теседа-1, Хороля-1, ост: Солиндер-3, лесн.: Шаггай-1	Хальмер-седе, Норэ, Яновстан, Туруханск	»



<b>Название</b> административных районов, географического района ко- чевания и пунктов относи- тельной (летней) оседлости	Район зимнего кочевания	Главнейшие пункты пути коче- вания в течение года
1	2	3
34. Сюрте, пес. прав. бер. Та- зовск. дельты . . . . .	1) окрестн. Яновстана; 2) лев. бер. р. Пура в сред. течен.	1) от п. Сюрте на ю-в. до Янов- стана; 2) чрез р. Пур и вверх по лев. ее бер. до рч. Хэгу-яга
35. Леуме, пес. прав. бер. р. Таз в сред. теч. . . .	1) окрестн. Яновстана; 2) прав. бер. р. Таз до низов.; 3) лев. бер. р. Таз	1) к ю-в. от р. Таз до Яновстана; 2) вдоль прав. бер. р. Таз до низов.; 3) через р. Таз и вверх по лев. его бер.
36. Юрибей, рч., лев. прит. р. Таз в сред. теч. . . .	1) окрестн. Яновстана; 2) лев. бер. р. Таз в низ.	1) тундра к ю-в. от р. Таз до Яновстана; 2) лев. бер. р. Таз до низов.
37. Мярово, остр. на р. Таз в нижн. теч. . . . .	рч. Тыдыкотта, лев. прит. р. Таз	вдоль лев. бер. р. Таз в средн. теч.
38. Луце-яга, рч. прав. прит. р. Таз . . . . .	рч. Сенебе-яга, прав. прит. р. Таз	вдоль прав. бер. р. Таз в ниж. теч.
39. Хуутта, рч. лев. прит. р. Таз в сред. теч. . . .	средн. теч. р. Таз с прав. стор.	по прав. стор. р. Таз
40. Без определен. стойбищ. .	в районе Норэ и Ямбур -сале	чрез р. Пур к зап. на р. Ныду
6. Бассейн р. Пур в ниж. и сред. течен. . . . .		
41. Пясида-Надо, рч. между уст. р. р. Пур и Таз . . .	1) лев. бер. р. Таз, ниж. теч.; 2) лев. бер. р. Пур, сред. теч.; 3) р. Хус-яга, прав. прит. р. Ныды; 4) прав. бер. р. Надым	1) от Пяс-Н. вдоль лев. бер. р. Таз; 2) от Пяс-Н. вверх по р. Пур до сред. теч.; 3) -Пур, Ныда, Хус -яга; 4) -Ныда, Надым и вверх по Надыму
42. Хадуте, рч. лев. прит. р. Пур в ниж. теч. . . .	1) р. Хус-яга, прит. р. Ныды; 2) рч. Сандибей; 3) прав. бер. р. Надым	1) от рч. Хадуте чрез рч. Ходате- та, р. Хус-яга; 2) -Хус-яга, Ныда, Сандибей; 3) Сандибей, Надым и вверх по Надыму до р. Хэ-я-те

Число хозяйств	Население			Национальность						Название родовых групп с показанием числа хозяйств	Название и местонахождение факторий, на которые выезжают	Время посещения факторий (месяц)
	Мужск. пола	Женск. пола	Обоего пола	Преоблад.		Вторая		Прочие				
				Название	Население	Название	Население	Название	Население			
4	5	6	7	8	9	10	11	12	13	14	15	16
18	65	53	118	юраки	54	самоед.	41	ост-сам	23	юрак: Аккабе-1, Ворре-1, Ненянг-4 Тосиде-1, Яптугай-1, сам: Айседа-1, Паровы-1 Сюгней-1, Тер-1, Имкий - 1, ост: Солиндер-3	Хальмер-седе, Яновстан	VII, VIII, XI, XII, III, IV,
5	11	11	22	»	18	ост-сам	4	—	—	юрак: Теседа-2, Худи-2, ост: Солиндер-1	Хальмер-седе	»
19	66	52	118	»	84	остяки ен.	29	самоед.	5	юрак: Айседа-5, Марик-3, Тер-3, Харючи-1, Имкин-1, сам: Яптугай-1	Яновстан, Сидоровская прист. Хальмер-седе	XI, XII, III, IV
2	7	4	11	»	11	—	—	—	—	Паровы-2	»	»
2	6	6	12	ост-сам	12	—	—	—	—	Солиндер-2	Хальмер-седе	»
5	13	16	29	юраки	17	остяки	12	—	—	юрак: Айседа-1, Паровы-2	Яновстан, Сидоровск. прист.	»
3	7	5	12	самоед.	12	—	—	—	—	Ненянг-1, Ядне-1. Яр-1	Норэ	»
73	233	181	414	—	—	—	—	—	—	—	—	—
14	41	27	68	самоед.	50	ост-сам	18	—	—	Сам: Адер-1, Ворре-3. Нянь-1, Тер-2, Ядне-1, ост: Солиндер-4,	Хальмер-седе, Ивай-сале, Ныда, Норэ	XI, XII, III, IV
19	64	46	110	»	110	—	—	—	—	Адер-4, Вануйта-3, Ептунгай-1 Няруй-1, Тер-2, Теседа-2, Эйваседа-1, Ядне-1, Яптик-2, Тогой-1 Яр-2	Ивай-сале, Хальмер-седе, Ныда, Норэ	»



<p><b>Название</b></p> <p>административных районов, географического района кочевания и пунктов относительной (летней) оседлости</p>	<p>Район зимнего кочевания</p>	<p>Главнейшие пункты пути кочевания в течение года</p>
1	2	3
<p>43. Сале-лекоп-тамбада, рч. между уст. р. р. Таз и Пур . . . . .</p> <p>44. Термаре, пес. в низов. р. Пур . . . . .</p> <p>45. Топ-яга, рч. (Тал-яга, Таб-яга), лев. прит. р. Пур . . . . .</p> <p>46. Сампорка, рч. прав. прит. р. Пур . . . . .</p> <p>47. Яисобей, рч. прит. р. Пур в средн. теч. . . . .</p>	<p>между низ. р.р. Таз и Пур</p> <p>1) прав. бер. р. Пур, в ниж. теч.; 2) рч. Сандибей; 3) прав. сторон. р. Надым.</p> <p>прав. бер. р. Ныды и рч. Сандибей</p> <p>1) лев. бер. р. Таз; 2) рч. Сандибей; 3) р. Тром-юган</p> <p>прав. бер. р. Ныды</p>	<p>между р. р. Таз и Пур до рч. Хамылова</p> <p>1) от Термаре вверх по р. Пур до р. Сампорка; 2) чрез р. Пур на р. Ныду и далее до рч. Сандибей; 3) -Ныда, Сандибей и вверх по р. Надым</p> <p>р. Пур, Ныда, Сандибей</p> <p>1) р. Пур, р. Таз; 2) Пур, Ныда, Сандибей; 3) Пур, Тром-юган</p> <p>от р. Яисобей вдоль лев. бер. р. Пур вниз., а затем на р. Ныду в средн. течен.</p>
<p>7. Бассейн р. Надым .</p>	<p>—</p>	<p>—</p>
<p>48. Томанда, оз. верхов. рч. Сандибей . . . . .</p> <p>49. Хэ-яга, р., прит. р. Ныды в средн. теч. . . . .</p> <p>50. Хэтта, рч., прит. р. Надым в верш., у оз. Хальте</p> <p>51. Юрудей (Ерудей), р., лев. прит. р. Надым . . . .</p>	<p>р. Пянг-яга, лев. прит. р. Пур</p> <p>низов. рч. То-яга у Обск. губа</p> <p>сред. теч. р. Ныды</p> <p>ниж. теч. р.р. Пур и Таз</p>	<p>от оз. Томанда к верх. р. Ныды и на верш. Пур</p> <p>рч. Хэ-яга, р. Ныда, рч. То-яга, Обск. губа</p> <p>оз. Хальте, рч. Хэтта, р. Надым, р. Ныда</p> <p>Юрудей, Надым, Сандибей, Ныда, Пур, Таз</p>
<p>52. Надым, р., верш., невдалеке от оз. Нум-то . .</p>	<p>р. Тром-юган на всем протяжении</p>	<p>р. Надым, оз. Нумто, р. Тром-юган, Обь</p>

Число хозяйств	Население			Национальность						Название родовых групп с показанием числа хозяйств	Название и местонахож- дение факто- рий, на кото- рые выезжают	Время посещения факторий (месяц)
	Мужск. пола	Женск. пола	Обоего пола	Преоблад.		Вторая		Прочие				
				Название	Население	Название	Население	Название	Население			
4	5	6	7	8	9	10	11	12	13	14	15	16
2	7	4	11	ост-сам	11	—	—	—	—	Солиндер-1, Поронгуй-1	Хальмер-седе, Ивай-сале	XI, XII, III, IV
11	41	34	75	самоед.	68	ост-сам	7	—	—	сам: Ворра-1, Не- пянг-1, Тер-3, Худп-2, Хэну-2, Яр-1, ост: Со- линдер-1	Хальмер-седе, Ивай-сале, Норэ	»
3	8	5	13	ост-сам	11	самоед.	2	—	—	ост: Солиндер-2 сам: Хэну-1	Ивай-сале, Норэ, Ныда	»
21	65	57	122	самоед.	111	лес-сам	11	—	—	сам: Ворра-2, Лапсуй-1, Ма- рик-1, Нядь-1, Нянг-1, Сегой-4, Сюгпей-1, Тер-1, Тибичп-1, Харю- чи-3, Худв-1, Ядне-2, лесп: Няк-2	Хальмер-седе, Ныда, Норэ, Ивай-сале, Сургут	»
3	7	8	15	»	15	—	—	—	—	Ламду-1, Сегой-2	Хальмер-седе, Ныда	»
9	25	26	51	—	—	—	—	—	—	—	—	—
1	1	1	2	ост-сам	2	—	—	—	—	Солиндер-1	Ныда	XI, XII, III, IV
1	5	5	10	»	10	—	—	—	—	—	—	»
2	9	7	16	»	—	—	—	—	—	—	—	»
3	7	9	16	самоед.	16	—	—	—	—	Нядынги-1, Се- гой-1, Ядне-1	Хэ, Норэ, Ныда, Хальмер-седе	»
2	3	4	7	остяки	7	—	—	—	—	ост: Мултанов-1 Тарлин-1	Сургут	»



<b>Название</b> административных районов, географического района ко- чевания и пунктов относи- тельной (летней) оседлости	Район зимнего кочевания	Главнейшие пункты пути коче- вания в течение года
1	2	3
<b>Б. Кушеватский сельсовет .</b> 1. Азяба-горт, стойб. вблизи юр. Азяба-горт . . . 2. Воранг-лор. стойб. невдалеке от юр. Шижин-корт . . . . . 3. Вотья-корт, стойб. близ рч. Вотья . . . . . 4. Лагась, р. (прит. р. Куноват), верш., стойб. . . . 5. Ланги-вож, стойб. близ юр. Ланги-вож . . . . . 6. Лапт-хори-горт, пес. . . . 7. Оловат-юган, р. стойб. . . 8. Питта-юган, р. стойб. . . . 9. Товат-юган, р. стойб. . . .	— р. Куноват вдоль рч. Халасоим р. Куноват » » » » » »	— р. Куноват и ее притоки » » » » » » » »
<b>В. Пески и тяготеющие к ним кочевые хозяйства</b> а. Обдорский рыболовный район, левый берег р. Оби . . . . . 1. Согор-Пан, пес. невдалеке от Обдорска . . . . . 2. Выл-посл, пес. невдалеке от Обдорска . . . . . 3. Илвал, пес. невдалеке от Обдорска . . . . . 4. Князевский, пес. ниже Обдорска . . . . . 5. Халась-Пугор, пес. между р.р. Харова и Ленгот-юган . . . . . 6. Нижний-Сумутнел, пес. ниже устья р. Аксарка	— р. Харпосл, прит. р. Б. Оби прав. стор. р. Оби от р. Аксарки до р. Кутоп-юган верш. р. Лагась лев. бер. р. Полуй и сред. теч. р. Куноват р. Воркута 1) верхов. р. Юрудей; 2) сред. теч. р. Полуй; 3) сред. теч. р. Куноват	— вдоль об. бер. р. Оби близ устья р. Полуй р. Харова, Обь, Аксарка, Вануйта, Кутоп-юган Обь, Полуй, Лагась р. Обь, Полуй, Елета-юган, средн. теч. р. Куноват р. Обь, Аксарка, Вануйта, Воркута 1) Обь, Вануйта, Воркута, Кутоп-юган, Юрудей; 2) Обь, Вануйта, Полуй; 3) Обь, Полуй, Лагась, Куноват

Число хозяйств	Население			Национальность						Название родовых групп с показанием числа хозяйств	Название и местонахож- дение факто- рий, на кото- рые выезжают	Время посещения факторий (месяц)
	Мужск. пола	Женск. пола	Обоего пола	Преоблад.		Вторая		Прочие				
				Название	Население	Название	Население	Название	Население			
4	5	6	7	8	9	10	11	12	13	14	15	16
18	49	40	89	—	—	—	—	—	—	—	—	—
2	5	8	13	остяки	13	—	—	—	—	—	Кушеват	XI, XII, III,
2	7	6	13	»	13	—	—	—	—	—	»	»
1	1	2	3	»	3	—	—	—	—	—	»	»
1	2	1	3	»	3	—	—	—	—	—	»	»
1	2	2	4	»	4	—	—	—	—	—	»	»
5	17	7	24	»	24	—	—	—	—	—	»	»
1	2	3	5	зыряне	5	—	—	—	—	—	»	»
4	9	8	17	остяки	17	—	—	—	—	—	»	»
1	4	3	7	»	7	—	—	—	—	—	»	»
218	577	504	1081	—	—	—	—	—	—	—	—	—
22	57	59	116	—	—	—	—	—	—	—	—	—
1	3	2	5	остяки	5	—	—	—	—	Тоболчин-1	Обдорск	I, II, III, IV, VI, VII, VIII, IX, XI, и XII
2	7	4	11	»	11	—	—	—	—	Вандыхой-1, Нер- каги-1	»	»
3	6	11	17	»	14	зыряне	3	—	—	зыр: Конев-1	»	»
5	10	14	24	»	18	самоед.	6	—	—	сам: Худи-1	»	»
2	5	6	11	сам зыр	7	зыряне	4	—	—	сам: Вануйта-1, зыр: Конев-1	»	»
4	15	13	28	ост.сам	21	самоед.	5	остяки	2	ост: Саду-1, Ненч-2, сам: Хыльчи-1	Обдорск, Хэ, Яр-сале	»



<b>Название</b> административных районов, географического района ко- чевания и пунктов, относи- тельной (летней) оседлости	Район зимнего кочевания	Главнейшие пункты пути коче- вания в течение года
1	2	3
7. Неута (Неутинский), пес. ниже устья р. Щучьей  8. Ямбуринский (-ура), пес. выше устья р. Хадыта  б. Обдорский рыболов- ный район, прав. бер. р. Оби до Ва- нуйты . . . . .  9. Нанги, пес. ниже Обдорска  10. Каменный, пес. ниже Об- дорска . . . . .  11. Тоболько, пес. ниже устья р. Аксарка, выше слия- ния Б. и М. Оби . . .  в. Пески Пуйковского рыболовного рай- она на островах Обской дельты . .  12. Малые Яры, пес. выше устья р. Хадыты . . .  13. Пуйко, пес. ниже устья р. Хадыты . . . . .  14. Халев-Пугор, пес. . . . .  15. Индей, пес. . . . .  16. Худобинский, пес. ниж. устья р. Хадыты . . .  17. Наречи, пес. против устья р. Кутоп-юган . . . .	между р.р. Хадыта и Танлова  р. Надым  —  верш. р. Хадыты  рч. Янги-яга, прит. р. Полуй в сред. теч.  р. Щучья и лев. стор. р. Полуй  —  сведений нет  1) р. Хадыта; 2) р. Ва- нуйта  р. Хадыта  »  1) р. Хадыта; 2) р. Ва- нуйта; 3) р. Воркута; 4) р. Шуга  1) р. Вануйта; 2) р. Яды; 3) р. Шуга	р. Обь, Танлова, Хадыта  Обь, Вануйта, Ватанги, Воркута, Кутоп-юган, Надым  —  р. Обь, Аксарка, Хадыта  Обь, Полуй, Янги-яга  М. Обь, Щучья, Хадыта, Б. Обь, Полуй  —  сведений нет  1) Обь-Хадыта; 2) Обь-Вануйта  Обь, Хадыта, Тобон-Тарка  Обь, Хадыта  1) Обь-Хадыта; 2) Обь, Яды, Шу- га; 3) Обь, Вануйта, Воркута  1) Обь-Шуга; 2) Обь, Кутоп-юган, Воркута, Вануйта; 3) Обь, Яр- -сале, р. Яды

Число хозяйств	Население			Национальность						Название родовых групп с показанием числа хозяйств	Название и местонахождение факторий, на которые выезжают	Время посещения факторий (месяц)
	Мужск. пола	Женск. пола	Обоего пола	Преоблад.		Вторая		Прочие				
				Название	Население	Название	Население	Название	Население			
4	5	6	7	8	9	10	11	12	13	14	15	16
3	6	5	11	самоед.	8	остяки	3	—	—	сам: Хунинда-1, Яптик-1. ост. Кун-яба-1	на р. Хадыте и Обдорск	I, II, III, IV, VI, VII, VIII, IX, XI и XII
2	5	4	9	»	9	—	—	—	—	Наречи-1, Хунинда-1	Обдорск, Хэ и на р. Кутоп-югане	»
5	10	11	21	—	—	—	—	—	—	—	—	—
3	4	9	13	самоед.	13	—	—	—	—	Ламду-1, Неркаги-1. и Тусида-1	Обдорск и на р. Хадыте	I, II, III, IV, VI, VII, VIII, IX, XI, XII
1	4	1	5	остяки	—	—	—	—	—	Узыгари-1	Обдорск	»
1	2	1	3	самоед.	3	—	—	—	—	Педерен-Хасово-1	Обдорск на р. Щучьей	VIII, IX, XI, XII и III
53	143	120	263	—	—	—	—	—	—	—	—	—
1	1	1	2	самоед.	2	—	—	—	—	Ламду-1	Обдорск	VII, IX, XI, III
2	8	7	15	»	8	остяки	7	—	—	сам: Окотэтто-1	на р. Хадыте	»
2	10	4	14	»	14	—	—	—	—	Пуйко-1, Солиндер-1	»	»
1	4	2	6	»	6	—	—	—	—	Окотэтто-1	»	»
12	26	29	55	»	28	ост-сам	27	—	—	сам: Вануйта-1, Ламду-1, Наруй-1, Хандер-2, ост: Анагуричи-1, Ёзынги-2, Солиндер-4	на р. Кутоп-югане и на р. Хадыте	»
11	33	24	57	»	48	»	9	—	—	сам: Вануйта-2, Наречи-1, Тадибе-3, Худи-1, ост: Анагуричи-1	Хэ, Яр-саде и на р. Кутоп-юган	»



<b>Название</b> административных районов, географического района ко- чевания и пунктов относи- тельной (летней) оседлости	Район зимнего кочевания	Главнейшие пункты пути коче- вания в течение года
1	2	3
18. Хаманел, пес. ниже устья р. Хадыты . . . . .	верх. теч. р. Шуги	Обь, Ватанги, Воркута, Кутоп-юган, Шуга
19. Варни, пес. ниже устья р. Кутоп-юган . . . . .	сред. теч. р. Шуги	Обь, Яр-сале, Обь, Шуга
20. Панаевский, пес. . . . .	1) р. Хадыга; 2) р. Воркута; 3) р.р. Вануйта — Аксарка	1) Обь-Хадыта; 2) Обь—Воркута; 3) Обь, Вануйта, Аксарка
21. Муринский, пес. . . . .	1) р. Яды; 2) меж. низ. р.р. Кутоп-югана и Шуги	1) Обь, Харута, Яды; 2) Обь-Кутоп-юган
г. Пески Хэнского рыболовного района прав. бер. Обской губы отр. Вануйта	—	—
22. Вануйта, пес. выше устья р. Вануйта . . . . .	р. Надым	Вануйта, Ватанги, Воркута, Кутоп-юган, Шуга, Надым
23. Ватанги, пес. выше устья р. Ватанги . . . . .	р. Ерудей (Юрудей), прит. р. Надым	р. Ватанги, Воркута, Кутоп-юган, Юрудей
24. Воркута, пес. выше устья р. Воркуты . . . . .	1) верх. теч. р. Полуй; 2) р. Ерудей (Юрудей)	1) Обь, Воркута, Полуй; 2) Воркута, Кутоп-юган, Ерудей
25. Кутоп-юган, пес. выше устья р. Кутоп-юган .	р. Ерудей (Юрудей)	Обь, Кутоп-юган, Шуга, Ерудей

Число хозяйств	Население			Национальность						Название родовых групп с показанием числа хозяйств	Название и местонахож- дение факто- рий, на кото- рые выезжают	Время посещения факторий (месяц)
	Мужск. пола	Женск. пола	Обоего пола	Преоблад.		Вторая		Прочие				
				Название	Население	Название	Население	Название	Население			
4	5	6	7	8	9	10	11	12	13	14	15	16
2	3	2	5	самоед.	—	—	—	—	—	Окотэтто-1, Са- ротэтто-1	Хэ, Яр-сале и на р. Кутон- юган	VII, IX, XI, III
1	4	2	6	»	6	—	—	—	—	Няруй-1	»	»
7	13	18	31	»	31	—	—	—	—	Вануйта-1, Езынги-2, Лам- ду-1, Окотэт- то-1, Саротэт- то-1, Тэйми-1	Хэ и на р. Хадыте	»
14	41	31	72	»	72	—	—	—	—	Вануйта-3, Ла- ге-1, Ламду-1, Сусой-1, Саро- тэтто-1, Тадибе-2, Тусида-1. Хун- гуай-2, Яптик-1, Няруй-1	Яр-сале, Хэ	»
138	367	314	681	—	—	—	—	—	—	—	—	—
1	4	3	7	остяки	7	—	—	—	—	Похронхой-1	Хэ и на р. Ку- топ-юган	VII, IX, XI и III
1	3	3	6	самоед.	6	—	—	—	—	Адер-1	»	VII, IX, XI, XII и III
10	33	32	65	»	53	ост-сам	12	—	—	сам: Анагури- чи-4, Харучи-1, ост: Анугопор- чи-3, Солиндер-1, Неркаги-1	»	»
11	23	22	45	ост-сам	21	самоед.	18	остяки	6	сам: Анагури- чи-2, Хонни- да-1, Худа-1. Юпгад-1, ост. сам: Емп-1, Иль- ич-1, Нерка- ги-2, Панду-1, Солиндер-1	»	»



<b>Название</b> административных районов, географического района ко- чевания и пунктов относи- тельной (летней) оседлости	Район зимнего кочевания	Главнейшие пункты пути коче- вания в течение года
1	2	3
26. Ярцынги, пес. ниже устья р. Кутоп-юган . . . . .	1) верх. теч. р. Шуги; 2) окрестн. Норэ	1) между р. р. Кутоп-юган и Шу- га; 2) вдоль Обской губы чрез низов. р. р. Шуги и Надыма до Норэ
27. Хэ, пес. у сел. Хэ, выше устья р. Шуги . . . . .	1) р. Шуга; 2) р. Надым	1) вдоль р. Шуги; 2) чрез р. Шугу на Надым; 3) Шуга, Надым, Норэ
28. Шуга, пес. выше устья р. Шуги . . . . .	р. Шуга и верхов. р. На- дым	вдоль р. Шуги чрез верх. р. Юру- дей до верш. р. Надым
29. Сыдяр, пес. у устья р. На- дым . . . . .	Тундра Пя-вы	от Обской губы чрез тундру Пя-вы к источ. р. Ныды
30. Норэ, пес., между уст. р. Надыма и р. Ныды	»	»
31. Пауль, пес. между уст. р. р. Надыма и Ныды	1) Тундра Пя-вы; 2) р. Надым и р. Юрудей	1) от Обской губы чрез тундру Пя-вы к источ. р. Ныды; 2) чрез Надым на Юрудей до верш.
32. Горки, пес. левее устья р. Ныды . . . . .	1) рч. Хус-яга и Хэ-яга, прит. р. Ныды; 2) побе- реж. Обск. губы между рч. Ходата (Хадыта) и Езелова	1) вверх по р. Ныде до р. р. Хус- яга и Хэ-яга; 2) вдоль Обской губы чрез р. Ныду, рч. Хорута и Ходата до рч. Езелова

Число хозяйств	Население			Национальность						Название родовых групп с показанием числа хозяйств	Название и местонахождение факторий, на которые выезжают	Время посещения факторий (месяц)
	Мужск. пола	Женск. пола	Обоего пола	Преоблад.		Вторая		Прочие				
				Название	Население	Название	Население	Название	Население			
4	5	6	7	8	9	10	11	12	13	14	15	16
12	45	42	87	ост-сам	51	самоед.	36	—	—	сам: Анагуричи-2 Ейтулай-1, Ядне-1, ост-сам: Неркаги-2, Солиндер-4, Тайшип-1,Тибичи-1	Хэ, Норэ	VII, IX, XI, XII, III
24	66	52	118	самоед.	70	ост-сам	47	остяки	1	сам: Адер-1, Вануйта-1, Лапсуй-1, Неяннг-1, Немдосип-1, Нядынгип-1, Няруй-1, Окотэтто-1, Сегой-1, Того-1, Хэпу-1, Ядне-1, ост: Тибичи-1, ост-сам: Есников-1, Кондыгин-1, Куйпуге-1, Неркаги-1, Нядынгип-1, Похронхой-1, Солиндер-5	»	»
6	14	12	26	»	15	»	11	—	—	Няруй-1, Того-2, Худи-1, ост-сам: Солиндер-1, Похронхой-1,	Хэ	VII, IX, XI, XII, III, IV
2	8	4	12	ост-сам	12	—	—	—	—	Солиндер-2	Норэ	»
5	18	13	31	самоед.	25	ост-сам	6	—	—	сам: Вануйта-1, Нядынгип-1, Сабы-1, Того-1 ост-сам: Солиндер-1	»	»
3	7	5	12	»	12	—	—	—	—	Нядынгип-1, Пян-1 Ядне-1	Хэ, Норэ	»
13	29	27	56	»	36	ост-сам	20	—	—	сам: Венга-2, Ейтулай-3, Лапсуй-1, Няруй-1, Пуйко-1, Ядне-1 ост-сам: Неркаги-1, Солиндер-3	на р. Ныде и Хэ	»



Название административных районов, географического района ко- чевания и пунктов относи- тельной (летней) оседлости	Район зимнего кочевания	Главнейшие пункты пути коче- вания в течение года
1	2	3
33. Сандибе (-бей), пес. у устья рч. Сандибе . . .	верх. теч. р. Надым	рч. Сандибе, низ. р. Ныды, Норэ, р. Надым до верш.
34. Белый Мыс, пес. восточ- нее устья р. Ныды . .	1) р. Хус-яга, прит. р. Ныды; 2) рч. Ходата (Хадыта)	1) Бел. Мыс. прав. бер. р. Ныды до р. Хус-яга; 2) вдоль Обской губы до рч. Ходаты
35. В. Хоррута (Харутта), пес. у устья рч. Харутта	1) прав. стор. р. Ныды; 2) рч. Езелова	1) от устья р. Харутта на р. Ны- ду и вдоль нее; 2) вдоль Обской губы чрез рч. Ходата до рч. Езелова
36. Ходата (Хадыта), пес. устье рч. Хадыты, у Безыменного полуостр.	1) прав. стор. р. Ныды; 2) тундра Пя-вы	1) р. Хадыта, бер. Обской губы, устье Ныды и вверх по прав. бер. Ныды; 2) Хадыта, Ныда, тундра Пя-вы в направл. к Надыму
37. То-яга, пес. между рч. Ходата и Езелова . . .	прав. стор. р. Ныды	от рч. То-яга вдоль Обской губы до р. Ныды и вверх по Ныде до р. Хус-яга
Г. Полуостров Я-мал . . .	—	—
1. Крайний север по- луострова . . . . .	—	—
1. Хабей-яга, р. . . . .	1) р. Щучья; 2) р. Ха- дыта; 3) р. Вануйта	1) Хабей-яга, оз. Ямбу-то, р. Ер- кут, Щучья; 2) Хаб-яга, оз. Ярро- -ло, р. Хадыта, Обь, Вануйта
2. Яптик-яга, р. . . . .	р. Хадыта	Яптик-яга, оз. Ямбу-то, Ворнан- -то, р. Яды, р. Хадыта

Число хозяйств	Население			Национальность						Название родовых групп с показанием числа хозяйств	Название и местонахождение факторий, на которые выезжают	Время посещения факторий (месяц)
	Мужск. пола	Женск. пола	Обоего пола	Преоблад.		Вторая		Прочие				
				Название	Население	Название	Население	Название	Население			
4	5	6	7	8	9	10	11	12	13	14	15	16
5	14	14	28	ост-сам	13	самоед.	9	остяки	6	сам: Лапсуй-1, Яр-1, ост: Поронгуй-1, ост-сам Солиндер-1, Тибичи-1	Хэ, Норэ	VII, IX, XI, XII, III и IV
5	5	6	11	самоед.	11	—	—	—	—	Ядне-1, Яр-1, Липтик-3	Ныде	»
2	4	6	10	»	7	ост-сам	3	—	—	Няруй-1, Солпидер-1	»	»
37	91	68	159	»	88	»	33	зыряне сам зыр лес-сам	25 10 3	сам: Вануйта-1, Венга-2, Лапсуй-4, Ненянг-1, Неркаги-1, Няруй-1, Сабы-1, Сюгней-1, Сэротэтто-1, Худн-1, Ядне-6, Яр-2, Липтик-1, сам зыр Пиналей-1, лесн. сам: Вэла-1, Еготи-1, ост-сам Солиндер-6	Хэ, Норэ. Ныда	»
1	3	5	8	»	8	—	—	—	—	Ненянг-1	Ныда	»
624	1647	1593	3240	—	—	—	—	—	—	—	—	—
29	82	74	156	—	—	—	—	—	—	—	—	—
13	36	26	62	самоед.	62	—	—	—	—	Вануйта-2, Вэнэнги-3, Сэротэтто-1, Тусида-6, Яунгад-1	на р.р. Щучьей и Хадыте	XI, XII, III, IV
1	3	3	6	»	6	—	—	—	—	Сэротэтто-1	на р. Хадыте	»



<b>Название</b> административных районов, географического района ко- чевания и пунктов относи- тельной (летней) оседлости	Район зимнего кочевания	Главнейшие пункты пути коче- вания в течение года
1	2	3
3. Яды, р. (северная) . . .	1) р. Щучья; 2) р. Ха- дыта	1) р. Яды, оз. Ямбу-то, р. Еркут, р. Щучья; 2) Яды, оз. Ямбу-то, оз. Ярро-то, р. Хадыта
4. Хартю-яга, р. . . . . 2. Западная от водо- раздела сторона до р. Мор-ды . . .	р.р. Хадыта и Вануйта  —	Хартю-яга, Се-яга, Юрибей, Ха- дыта, Обь, Вануйта  —
5. Пясидай (Пусядай), р. устье . . . . .	1) р. Хадыта; 2) рр. Ва- нуйта и Полуй	1) Карское море, р. Ясовой, оз. Ямбу-то и Ней-то, р. Юрибей, р. Хадыта; 2) р. Се-яга, р. Юри- бей, оз. Ворнан-то, Ярро-то, р. Ха- дыта, Обь, Вануйта, Полуй
6. Юн-яга, р. . . . .	сведений нет	сведений нет
7. Тиутей-яга, р. . . . .	1) р. Хадыта и ее при- токи; 2) р. Вануйта	1) Тиутей-яга, Юрибей, Еркут, Щучья, Хадыта; 2) Юрибей, Еркут, Щучья, Хадыта, Обь, Вануйта
8. Харосовой, мыс. у впад. р. Харосовой в Кар- ское море . . . . .	р.р. Хадыта, Вануйта, Воркута	р. Харосовой, оз. Тобон-то, Вор- нан-то, Хадыта, Обь, Вануйта, Воркута
9. Наду-яга, р. . . . .	1) р. Хадыта; 2) р. По- луй; 3) р. Юрудей	1) Наду-яга, оз. Нейте, р. Юрибей верш. р. Хадыты; 2) Юрибей, Ха- дыта, Обь, Полуй; 3) Хадыта, Обь, Воркута, Юрудей
3. Северо-восточная от водораздела сто- рона до р. Ясовой	—	—
10. Тамбей, р. . . . .	1) р. Щучье, рч. Талова; 2) Хадыта, р. Полуй	1) Тамбей, Юрибей, Еркут, Щучья; 2) Юрибей, Еркут, Хадыта, Обь, Полуй

Число хозяйств	Население			Национальность						Название родовых групп с показанием числа хозяйств	Название и местонахождение факторий, на которые выезжают	Время посещения факторий (месяц)
	Мужск. пола	Женск. пола	Обоего пола	Преоблад.		Вторая		Прочие				
				Название	Население	Название	Население	Название	Население			
4	5	6	7	8	9	10	11	12	13	14	15	16
14	40	42	82	самоед.	82	—	—	—	—	Вануйта-1, Вэ- нэнги-3, Окотэт- то-7, Серпивы-1, Яптик-1, Яун- гад-1	на р. Хадыте	XI, XII, III, IV
1	3	3	6	»	6	—	—	—	—	Яптик-1	»	»
74	208	195	403	—	—	—	—	—	—	—	—	—
9	32	17	49	самоед.	49	—	—	—	—	Сэротэтто-1, Яп- тик-8	на р.р. Щучьей и Хадыте	XI, XII, III, IV
1	3	2	5	»	5	—	—	—	—	Яунгад-1	»	»
30	80	72	152	»	152	—	—	—	—	Адер-1, Вануй- та-5, Лаптан- дер-2, Лудукей-1 Окотэтто--10, Са- бы-1, Сэротэт- то-1, Тусида-1, Яптик-8	»	»
13	35	38	73	»	73	—	—	—	—	Мунчи-1, Око- тэтто-9, Пуйко-1 Сэротэтто-1, Яун- гад-1	»	»
21	58	66	124	»	124	—	—	—	—	Вануйта-3, Око- тэтто-11, Ядне-1 Яптик-6	»	»
80	211	218	429	—	—	—	—	—	—	—	—	—
22	59	61	120	самоед.	112	ост-сам	8	—	—	сам: Адер-1, Евой-1, Вануй- та-2, Мамду-1, Окотэтто-7, Пап- до-1, Сэротэтто-2 Тусида-3, Яуд- ги-1, Яптик-1, Яунгад-1, ост: Солиндер-1	на р.р. Щучьей и Хадыте	XI, XII, III IV



<p><b>Название</b></p> <p>административных районов, географического района кочевания и пунктов, относительной (летней) оседлости</p>	<p>Район зимнего кочевания</p>	<p>Главнейшие пункты пути кочевания в течение года</p>
1	2	3
11. Сэбетта, р. прит. р. Нензота . . . . .	от оз. Ворнан-то до верх. теч. р. Хадыты	р. Сэбетта, р. Юрибей, оз. Ворнан-то, верш. р. Хадыты
12. Венуй-е (Вэнуй-во), р., ниж. теч. . . . .	1) р.р. Яды—Хадыта; 2) р. Ныда	1) Венуй-е, Турма-яга, оз. Ямбу-то, Ярро-то, р. Хадыта; 2) оз. Ярро-то, р. Яды, Ярсале, Ныда
13. Венуй-е (Вэнуй-во), р. сред. теч. и верш. . . .	1) р. Яды; 2) р. Щучья; 3) р.р. Хадыта—Вануйта	1) р. Венуй-е, Юрибей, Хуута, верш. р. Яды; 2) Юрибей, -Щучья; 3) Юрибей, Хадыта, Обь, Вануйта
14. Сэр-яга, р. . . . .	1) р. Воркута—Ярсале; 2) р. Кутоп-юган; 3) р. Хадыта	1) Сэр-яга, Юрибей, Ярсале, Обь, Воркута; 2) Ярсале, Обь, Кутоп-юган; 3) Сэр-яга, Юрибей, Хадыта
15. Нензота, р. прит. р. Юрибей . . . . .	р.р. Еркут и Хадыта	Нензота, Юрибей, Еркут, Хадыта
4. Бассейн р. Мор-ды (Мур-ды) . . . . .	—	—
16. Мор-ды (Мур-ды), р. ниж. теч. . . . .	р.р. Щучья, Хадыта, Полуй	1) мыс. Мор-сале (Мар-сале), р. Юрибей, р. Щучья; 2) Юрибей, Хадыта, Обь, Полуй в сред. теч.
17. Мор-ды, р. верх. теч. до р. Се-яга . . . . .	1) р. Хадыта и ее притоки; 2) р. Воркута; 3) р. Яды, Яр-сале, р. Шуга	1) р. Морды-яга, Ясовой, Юрибей, Еркут, Хадыта; 2) Еркут, Хадыта, Обь, Воркута; 3) Юрибей, Хэ-яга, Яды, Яр-сале, Обь, Шуга

Число хозяйств	Население			Национальность						Название родовых групп с показанием числа хозяйств	Название и местонахождение факторий, на которые выезжают	Время посещения факторий (месяц)
	Мужск. пола	Женск. пола	Обоего пола	Преоблад.		Вторая		Прочие				
				Название	Население	Название	Население	Название	Население			
4	5	6	7	8	9	10	11	12	13	14	15	16
6	13	15	28	самоед.	28	—	—	—	—	Окотэтто	на р. Хадыте	XI, XII, III и IV
21	63	53	116	»	116	—	—	—	—	Вануйта-3, Вылка-1, Норкаги-1, Окотэтто-7, Сэротэтто-1, Худи-3, Яунгад-5	Обдорск, Хэ, Яр-сале и на р. Щучьей и Хадыте	»
15	31	42	73	»	71	ост-сам	2	—	—	сам: Вануйта-5, Окотэтто-4, Серпиво-1, Яптык-1, Яунгад-3, ост. Солиндер-1	Хэ и на р. Хадыте	»
14	42	44	86	»	86	—	—	—	—	Серпиво-Вануйта-12, Яунгад-2	Хэ, Яр-сале и на р. Хадыте	»
2	3	3	6	»	3	ост-сам	3	—	—	сам: Вануйта-1, ост: Езынги-1	на р. Хадыте	»
67	199	183	382	—	—	—	—	—	—	—	—	—
45	138	121	259	самоед.	234	ост-сам	25	—	—	сам: Адер-1, Вануйта-1, Ламду-1, Лудукей-1, Норкаги-3, Окотэтто-8, Панзида-1, Сэротэтто-4, Хорола-7, Худи-9, Яптык-3, Яунгад-1, ост: Поронгуй-1, Пуйко-3, Солиндер-1	на р. р. Хадыте и Щучьей	XI, XII, III и IV
9	27	26	53	»	43	»	10	—	—	сам: Лаптан-дер-1, Лудукей-1, Окотэтто-1, Пуйко-1, Худи-3, ост: Солиндер-2	на р. Хадыте, Хэ	»



<b>Название</b> административных районов, географического района ко- чевания и пунктов относи- тельной (летней) оседлости	Район зимнего кочевания	Главнейшие пункты пути коче- вания в течение года
1	2	3
18. Мор-ды, р. верш. . . . .	р. Хадыта	р. Мор-ды, оз. Ямбу-то, р. Ясо- вой, оз. Ворнан-то, р. Хадыта
19. Се-яга, р. прит. р. Мор-ды	1) р. Хадыта, р. Полуй; 2) побер. Хаманел—Яр- сале; 3) р.р. Кутоп-юган, Щучья, Юрудей (прит. р. Надым)	1) Се-яга, Юрибей, Хадыта, Обь, Вануйта, Полуй; 2) Юрибей, оз. Ямбу-то, р. Яды, Обь, Кутоп-юган, Юрудей; 3) -Яды, Обь, Шуга, Юрудей;
5. Бассейн оз. Нейте.	—	—
20. Нейте, оз. . . . .	Яр-сале, р. Шуга, р. Надым	оз. Нейте, р. Сэлэтта, р. Яды, Яр- сале, Обь, Шуга, Надым
21. Ясовой, р., верш. . . . .	р.р. Щучья, Хадыта и Ерудей (Юрудей)	р. Ясовой, Юрибей, Еркут, Щучья, Хадыта, Обь, Ерудей
22. Ямбу-то, оз. . . . .	1) р. Яды-Яр-сале, р. Вор- кута; 2) р.р. Щучье — Ха- дыта	1) оз. Ямбу-то, р. Юрибей, оз. Ярро-то, Яр-сале, Обь, р. Ворку- та; 2) -Юрибей, р. Еркут, Щучья, Хадыта
6. Западная сторона от р. Мор-ды до р. Юрибей . . . . .	—	—
23. Вэборка-сале, мыс. . . .	рч. Танлова, прит. р. Щучьей (Пыр-яга)	р. Юрибей, Еркут, Щучья, Тан- лова
24. Морра-яга, р. . . . .	рч. Сэр-яга, прит. р. Щучьей	р. Морра-яга, Еркут, Щучья
25. Ярра-яга, р. . . . .	р.р. Хадыта, Воркута	р. Ярра-яга, Хэ-яга, Еркут, Ха- дыта, Обь, Воркута
26. Юмба-яга, р. . . . .	р. Еркут—рч. Тарчеда (прит. р. Щучьей)	сев. бер. Байдарац. губы, р. Ер- кут, верш. р. Щучьей
27. Сэбе-яга, р., прит. р. Ясовой . . . . .	р.р. Хадыта, Вануйта, Ерудей (прит. Надыма)	Сэбе-яга, Еркут, Щучья, Хадыта, Обь, Вануйта, Ерудей

Число хозяйств	Население			Национальность						Название родовых групп с показанием числа хозяйств	Название и местонахождение факторий, на которые выезжают	Время посещения факторий (месяц)
	Мужск. пола	Женск. пола	Обоего пола	Преоблад.		Вторая		Прочие				
				Название	Население	Название	Население	Название	Население			
4	5	6	7	8	9	10	11	12	13	14	15	16
1	3	1	4	остяки	4	—	—	—	—	Сипгаби-1	на р. Хадыте	XI, XII, III, IV
12	31	35	66	самоед.	66	—	—	—	—	Вануйта-5, Наречи-1, Окотэтто-2, Сэротэтто-1, Хороля-2, Яунгад-1	на р. Хадыте, Обдорск, Хэ	»
33	89	91	180	—	—	—	—	—	—	—	—	—
17	44	52	96	самоед.	91	ост-сам	5	—	—	сам: Анагуричи-1, Вануйта-1, Окотэтто-2, Пуйко-1, Сэротэтто-2, Тусида-3, Хорола-1, Худи-3, Яптик-2	Хэ, Яр-сале	XI, XII и III
9	25	21	46	»	38	»	8	—	—	сам: Сэротэтто-3, Худи-5, ост-Соллиндер-1	на р. Щучьей, Хадыте, Обдорск	»
7	20	18	38	»	38	—	—	—	—	Вануйта-1, Окотэтто-1, Сэротэтто-2, Худи-3	Яр-сале, р. р. Щучьей и Хадыте	»
59	148	156	304	—	—	—	—	—	—	—	—	—
4	17	18	35	самоед.	35	—	—	—	—	Хорола-3, Худи-1	на р. Щучьей	XI, XII и III
1	1	1	2	»	2	—	—	—	—	Худя-1	»	»
5	10	12	22	»	22	—	—	—	—	Лантандер-1, Пырэрка-1, Сэротэтто-1, Худи-2,	на р. Щучьей, Обдорск	»
2	5	3	8	»	8	—	—	—	—	Сэротэтто-1	на р. Щучьей	»
5	12	13	25	»	18	ост-сам	7	—	—	сам: Вылка-1, Худи-2, ост: Соллиндер-2	на р. р. Щучьей и Хадыте	»



<b>Название</b> административных районов, географического района ко- чевания и пунктов, относи- тельной (летней) оседлости	Район зимнего кочевания	Главнейшие пункты пути коче- вания в течение года
1	2	3
28. Ясовой, р. устье . . . . .	Хадыта, Воркута, Полуй	Ясовой, Еркут, Щучья, Хадыта, Обь, Воркута, Полуй
29. Маре-сале, мыс. . . . .	р.р. Полуй, Вануйта, Шуга, Ерудей (Юрудей)	Маре-сале, р. Юрибей, Еркут, Щучья, Обь, Полуй, Вануйта, Воркута, Ерудей
30. Пензер-яга (Пензор-яга), р.	Хадыта, Полуй	Пензер-яга, Ясовой, Юрубей, Еркут, Хадыта, Обь, Полуй
31. Тобон-то, оз. . . . .	р.р. Щучья, Недо-юган	оз. Тобон-то, р. Ясовой, Юрибей, Еркут, Щучья, Обь, Недо-юган
32. Певан-то (Пеун-то), оз.	р.р. Хадыта, Воркута, Ерудей	оз. Певан-то, Юрибей, Хадыта, Обь, Воркута, Ерудей
7. От р. Юрибей до р. Еркут (Иоркут)	—	—
33. Юрибей, р. нижн. теч. .	1) Щучья, Полуй; 2) Хадыта, Воркута, Кутоп-юган	1) Юрибей, Еркут, Щучья, Обь, Полуй; 2) Юрибей, Хэ-яга, Хадыта, Обь, Воркута, Кутоп-юган
34. Юрибей, р. средн. теч. .	1) р. Вануйта, Ерудей; 2) р. Шуга, Ерудей	1) Юрибей, Еркут, Хадыта, Обь, Вануйта, Ерудей; 2) Юрибей, Пясидай, Яды, Обь, Шуга, Ерудей
35. Хуута, р. . . . .	1) Щучье, Полуй; 2) Хадыта, Кутоп-юган, Ерудей	1) Хуута, Щучья, Обь, Вануйта, Полуй; 2) Хуута, Хадыта, Обь, Воркута, Кутоп-юган, Ерудей
36. Хэ-я-то, оз. в верш. р. Хэ-яга . . . . .	1) Щучья, Ензор; 2) Хадыта	1) оз. Хэ-я-то, р. Щучья, Ензор; 2) Хэ-я-то, р. Хадыта

Число хозяйств	Население			Национальность						Название родовых групп с показанием числа хозяйств	Название и местонахождение факторий, на которые выезжают	Время посещения факторий (месяц)
	Мужск. пола	Женск. пола	Обоего пола	Преоблад.		Вторая		Прочие				
				Название	Население	Название	Население	Название	Население			
4	5	6	7	8	9	10	11	12	13	14	15	16
7	18	26	44	самоед.	44	—	—	—	—	Ного-1, Сэротэтто-5, Худи-1	в Обдорске и на р. р. Щучьей и Хадыте	XI, XII, и III
16	36	35	71	»	70	ост-сам	1	—	—	сам: Анагурпчи-1, Сэротэтто-1, Худи-13, ост: Неркаги-1	на р. р. Щучьей, Хэ, Яр-сале	»
3	5	4	9	»	9	—	—	—	—	Вануйта-1, Сэротэтто-1, Худи-1	на р. Хадыте	»
2	2	2	4	»	4	—	—	—	—	Ламду-2	на р. Щучьей	»
14	42	42	84	»	84	—	—	—	—	Вануйта-8, Сэротэтто-3, Худи-3	на р. р. Хадыте, Кутон-югане, Хэ	»
78	217	193	410	—	—	—	—	—	—	—	—	—
31	88	86	174	самоед.	111	ост-сам	63	—	—	Адэр-1, Вануйта-3, Лаптан-дер-1, Окотэтто-1, Сэротэтто-8, Серпино-1, Хорола-1, Худи-4, Япник-1, ост: Нейч-Оросхой-2, Неркаги-1, Соллиндер-7	на р. р. Щучьей, и Хадыте, Кутон-югане и в Хэ	XI, XII, и III
7	26	18	44	ост-сам	32	самоед.	12	—	—	ост: Езынги-2, Неркаги-2, Соллиндер-1	на р. Хадыте, Хэ, Обдорск.	»
24	49	50	99	самоед.	95	ост-сам	4	—	—	сам: Вануйта-6, Вола-1, Вылка-2, Вэнэнги-1, Лаптан-дер-1, Ламду-1, Наруй-1, Окотэтто-2, Сэротэтто-2, Хороля-3, Худи-2. Япник-1,	на р. р. Щучьей, Хадыте, Кутон-югане, в Хэ и Яр-сале	»
7	24	24	48	»	37	»	11	—	—	сам: Ламду-3, Худи-3, ост: Неркаги-1	на р. р. Щучьей и Хадыте	»



Название административных районов, географического района ко- чевания и пунктов относи- тельной (летней) оседлости	Район зимнего кочевания	Главнейшие пункты пути коче- вания в течение года
1	2	3
37. Еркут (Иоркут) р. устье	1) Щучья, Ензор; 2) Ха- дыта, Вануйта, Ерудей; 3) Яды, Шуга	1) Еркут, Щучья, Ензор; 2) Ер- кут, Хадыта, Обь, Вануйта, Вор- кута, Ерудей; 3) Еркут, Яды, Обь, Шуга
8. От р. Ясовой до р. Сабь-яга . . . . .	—	—
38. Се-яга (Обская), р. . . . .	р. Воркута, Кутоп-еган, Ерудей	р. Се-яга, Юрибей, Яды, Обь, Воркута, Кутоп-юган, Ерудей
39. Турма-яга, р. . . . .	р. Хадыта	р. Турма-яга, Юрибей, оз. Ярро- то, р. Хадыта
40. Хальмер-то, оз. . . . .	Хадыта, Аксарка, Полуй	оз. Хальмер, р. Юрибей, Еркут, Хадыта, Обь, Полуй
41. Ся-о-то, оз. . . . .	1) р. Яды, Шуга, Еру- дей; 2) Хадыта, Вануй- та, Кутоп-юган, Ерудей	1) Ся-о-то, Ярро-то, р. Яды, Обь, Шуга, Ерудей; 2) Ся-о-то, Юри- бей, Еркут, Ензор, Хадыта, Обь, Вануйта, Воркута, Ерудей
42. Моретта-яга, р. . . . .	Щучья, Хадыта, Обь, Полуй	Моретта, Юрибей, Еркут, Щучья, Хадыта, Обь, Полуй
43. Сабь-яга, р. . . . .	1) р. Хадыта; 2) р. Яды, Кутоп-юган; 3) р. Шу- га, Ерудей	1) Сабь-яга, оз. Ярро-то, р. Ха- дыта; 2) Сабь-яга, Обь, Кутоп- юган; 3) Яды, Шуга, Ерудей
9. Бассейн оз. Ярро-то	—	—
44. Мотей-яга (Моттей-яга), р.	р. Хадыта, Вануйта, Воркута	Мотей-яга, оз. Ярро-то: р. Яды, Хадыта, Обь, Вануйта, Воркута
45. Юрибей, р. верш. . . . .	1) р. Яды, р. Шуга; 2) р. Щучья, р. Хадыта	1) Юрибей, Пясидай, Яды, Обь, Шуга; 2) Юрибей, Щучья, Хадыта
46. Нензота-яга (Нензета), р. прит. р. Юрибей . . . . .	1) Хадыта, Щучья; 2) ок- рестн. Яр-сале	1) Нензота, оз. Ярро-то, р. Ха- дыта, Щучья; 2) оз. Ярро-то, р. Селетта, Яр-сале
47. Ворнан-то, оз. . . . .	р. Щучья, р. Хадыта	Ворнан-то, р. Еркут, Щучья, Ха- дыта

Число хозяйств	Население			Национальность						Название родовых групп с показанием числа хозяйств	Название и местонахождение факторий, на которые выезжают	Время посещения факторий (месяц)
	Мужск. пола	Женск. пола	Обоего пола	Преоблад.		Вторая		Прочие				
				Название	Население	Название	Население	Название	Население			
4	5	6	7	8	9	10	11	12	13	14	15	16
9	30	15	45	самоед.	36	ост-сам	9	—	—	сам: Ламду-1, Окотэтто-2, Сэротэтто-1, Худи-3, ост-сам: Похрон - Хой-1, Солиндер-1	на р.р. Щучьей и Хадыте	XI, XII, Ш,
51	134	126	260	—	—	—	—	—	—	—	—	—
3	8	5	13	самоед.	13	—	—	—	—	Вануйта-1, Сэротэтто-2	на р. Хадыте и в Хэ	XI, XII, Ш,
2	5	6	11	»	11	—	—	—	—	Окотэтто-1, Сэротэтто-1	»	»
11	23	26	49	»	49	—	—	—	—	Окотэтто-2, Сэротэтто-4, Хороя-2, Яптик-1, Худи-1	на р.р. Щучьей, Хадыте и в Обдорске	»
7	24	23	47	»	47	—	—	—	—	Вануйта-1, Лодокей-1, Окотэтто-3, Сэротэтто-2	на р.р. Щучьей, Хадыте и в Хэ	»
2	9	6	15	»	15	—	—	—	—	Окотэтто-2	на р.р. Щучьей и Хадыте	»
26	65	60	125	»	91	ост-сам	34	—	—	сам: Вануйта-1, Окотэтто-3, Пуйко-1, Яптик-13, ост: Езынги-8	на р. Хадыте, Хэ, Яр-сале Обдорск	»
58	153	144	297	—	—	—	—	—	—	—	—	—
3	10	12	22	самоед.	22	—	—	—	—	Окотэтто-2, Серпиво-Вануйта-1	Хэ, Яр-сале, Обдорск и на р. Кутон-юган	XI, XII, Ш,
3	5	7	12	»	9	ост-сам	3	—	—	сам: Вануйта-1, Окотэтто-1, ост: Неркаги-1	на р.р. Щучьей, Хадыте в Яр-сале и в Хэ	»
2	7	6	13	»	13	—	—	—	—	Тусида-2	на р.р. Щучьей, Хадыте и в Яр-сале	»
2	2	2	4	»	4	—	—	—	—	Ламду-2	на р. Щучьей	»



<b>Название</b> административных районов, географического района ко- чевания и пунктов относи- тельной (летней) оседлости	Район зимнего кочевания	Главнейшие пункты пути коче- вания в течение года
1	2	3
48. Ярро-то, оз. . . . .	1) р. Хадыта, р. Щучья; 2) р. Вануйта, Ворку- та; 3) Кутоп-юган, Шу- га; 4) Кутоп-юган, Еру- дей	1) Ярро, Пясидай, Хадыта, Щучья; 2) Ярро, р. Яды, Обь, Вануйта, Воркута; 3) Яды, Обь, Кутоп-юган, Шуга; 4) Яды, Селетта, Обь, Ку- топ-юган, Ерудей
10. Район Нового порта	—	—
49. Пясидай (Пясядай), р. .	р. Хадыта, Вануйта	Пясидай, оз. Ярро-то, р. Яды, Хадыта, Обь, Вануйта
50. Нурма-яга, р. . . . .	1) Яды, Воркута; 2) Шу- га, Ерудей	1) Нурма-яга, Селетта, Яды, Обь, Воркута; 2) Селетта, Яды, Обь, Кутоп-юган, Шуга, Ерудей
51. По-ю-те (Па-ю-та) . . .	р. Воркута	Вдоль Восточн. п/бер. Ямала, Яр- -сале, Обь, Воркута
52. Новый Порт, стойбище .	1) р. Ныда; 2) р. Шуга; 3) Кутоп юган, Ерудей	1) Вост. бер. Ямала, р. Яды, Обь, Ныда; 2) Яды, Норэ, Хэ, Шуга; 3) Яды, Хадыта, Обь, Кутоп -юган, Ерудей
53. Новый Порт, стойбище	между р. Яды и мыс. Япта-сале	р. Паюта, р. Селетта, мыс. Япта- -сале, р. Яды
54. Селетта (Саллета) . . . .	р. Яды, Кутоп-юган	Селетта, Яды, Обь, Кутоп-юган
55. Япты-Хадыта, р. . . . .	р. Яды	Япты-Хадыта, Яды
56. Яды, р. (южная) . . . .	1) р. Хадыта, Воркута; 2) р. Шуга, Ерудей	1) Яды, Хадыта, Обь, Воркута; 2) Яды, Яр-сале, Обь, Шуга, Ерудей
57. Без определен. стойбищ. .	р.р. Щучья, Хадыта, Полуй,	р.р. Щучья, Хадыта, Обь, Полуй

Число хозяйств	Население			Национальность						Название родовых групп с показанием числа хозяйств	Название и местонахождение факторий, на которые выезжают	Время посещения факторий (месяц)
	Мужск. пола	Женск. пола	Обоего пола	Преоблад.		Вторая		Прочие				
				Название	Население	Название	Население	Название	Население			
4	5	6	7	8	9	10	11	12	13	14	15	16
48	129	117	246	самоед.	223	ост-сам	23	—	—	сам: Вануйта-12, Выла-1., Езынги-3, Ламду-1, Лапгандер - 2, Серпиво-1, Сэротэтто-2, Того-1, Тусида-1, Худи-13, Ядне-3, Ялтик-3, ост-сам Неркаги-1, Соллиндер-2, Тибичи-2	на р.р. Щучьей, Хадыте, Кутон-югане, Хэ и Яр-сале	XI, XII, III
85	206	213	419	—	—	—	—	—	—	—	—	—
3	7	6	13	самоед.	13	—	—	—	—	Худи-3	Хэ и на р. р. Хадыте и Кутон-юган	XI, XII, III
32	91	94	185	»	185	—	—	—	—	Вануйта-9, Окотэтто-8, Сусой-6, Сядай-1, Тадибе-2, Худи-6	Хэ, Обдорск и на р.р. Хадыте и Кутон-юган	»
1	2	4	6	»	—	—	—	—	—	Сусой-1	Яр-сале, Обдорск	»
26	54	59	113	»	100	ост-сам	—	—	—	сам: Вануйта-2, Вылка-1, Ламду-1, Няруй-3, Окотэтто-2, Панду-1, Сусой-1, Сэротэтто-4, Худи-4, Ядне-1, Ялтик-1, Яр-1, ост: Соллиндер-4	на р. р. Хадыте Кутон-юган в Яр-сале, Хэ и Норэ	VIII, IX, XI, XII, III.
1	1	1	2	зыряне	2	—	—	—	—	—	—	»
2	3	3	6	ост-сам	6	—	—	—	—	Езынги-1, Похромхой-1	Яр-сале, Хэ	»
1	2	7	9	самоед.	9	—	—	—	—	Няруй-1	»	XI, XII, III
12	27	18	45	»	41	ост-сам	4	—	—	сам: Вануйта-3, Няруй-1, Окотэтто-2, Тадибе-1, Худи-3, ост: Соллиндер-2	на р. Хадыте, в Хэ и Яр-сале	»
7	19	21	40	»	40	—	—	—	—	Вануйта-1, Ламду-2, Лапгандер-1, Окотэтто-1, Сядай-2	на р.р. Щучьей и Хадыте и в Обдорске	»



<p><b>Название</b></p> <p>административных районов, географического района кочевания и пунктов относительной (летней) оседлости</p>	<p>Район зимнего кочевания</p>	<p>Главнейшие пункты пути кочевания в течение года</p>
1	2	3
<p><b>Д. Северная оконечность восточной стороны Уральского хребта . . . . .</b></p>	—	—
<p>1. Бассейн р. Кары . . . . .</p>	—	—
<p>1. Кара, р. устье . . . . .</p>	<p>1) меж. устьями р.р. Байдараты и Ензор; 2) вершина р. Щучья; 3) лев. стор. р. Полуй</p>	<p>1) р. Кара, Нурма-яга, верш. р. Байдараты, р. Щучья, р. Ензор; 2) р. Щучья, низов р. Ленгот-юган, р. Харова, Аксарка, Обь, Полуй</p>
<p>2. Силова, р. лев. прит. р. Кары . . . . .</p>	<p>1) лев. стор. р. Полуй до верш.; 2) прав. стор. р. Лагась, прит. р. Куноват</p>	<p>1) р. Силова, р. р. Сейда, Уса, Собь, Обь, Полуй; 2) Силова, Уса, Собь, Обь, Лагась; 3) Силова, Уса, Харова, Обь, Полуй</p>
<p>3. Едуней, урочище на восточ. стор. р. Кары, нижн. теч. . . . .</p>	<p>1) р.р. Лечкем, прит. р. Сын и Кемпаш, прит. р. Ляпин; 2) лев. стор. р. Полуй; 3) р. Хэ-яга, (прит. р. Надым и верх.)</p>	<p>1) Едуней, р. Кара, Силова, Сенеба-яга, Роговая, Харута, Сын, Лечкем, или Сын, Кемпаш; 2) Едуней, р. Кара, Сенебе, Воркута, Хойла, Лечкем</p>
<p>4. Бура-дан, уроч. между р. Карой и ниж. теч. р. Силовы . . . . .</p>	<p>р. Лечкем, прит. р. Сын и р. Кемпаш, прит. р. Ляпин</p>	<p>1) р. Силова, Роговая, Евра, Сын, Кемпаш; 2) р. Кара, Воркута, Уса, Войкар, Сын, Лечкем</p>
<p>5. Нярма-ю (Нурма-яга), р. прав. прит. р. Кары . . . . .</p>	<p>р. Лечкем, р. Лагась, р. Собь-юган, прав. прит. р. Оби, р. Полуй, р. Хэ-яга, прит. р. Надым</p>	<p>1) р. Кара, Силова, Воркута, Сын, Лечкем; 2) р. Кара, Уса, Обь, Полуй, Собь-юган, или Полуй-Лагась; 3) р. Нярма-ю, Байдарата, Щучья, Обь, Вануйта, Воркута, Кутоп-юган, Юрудей, Хэ-яга</p>
<p>6. Нгасовой (Няросовой), р. южн. бер. Байдарацкой губы, восточнее низов. р. Кары . . . . .</p>	<p>1) лев. бер. р. Ензор; 2) р. Ленгот-юган; 3) р. Юрудей, прит. р. Надым</p>	<p>1) Нгасовой, Кара, Щучья, Ензор; 2) Нгасовой, Байдарата, Щучья, Ленгот-юган; 3) Байдарата, Ензор, Хадыта, Обь, Вануйта, Воркута, Юрудей</p>

Число хозяйств	Население			Национальность						Название родовых групп с показанием числа хозяйств	Название и местонахождение факторий, на которые выезжают	Время посещения факторий (месяц)
	Мужск. пола	Женск. пола	Обоего пола	Преоблад.		Вторая		Прочие				
				Название	Население	Название	Население	Название	Население			
4	5	6	7	8	9	10	11	12	13	14	15	16
388	1041	983	2024	—	—	—	—	—	—	—	—	—
232	622	580	1202	—	—	—	—	—	—	—	—	—
30	79	65	144	самоед.	140	сам.зыр	4	—	—	сам: Адер-1, Вэла-1, Вылка-4, Лаптапдер-10, Ного-3, Окотэтто-1, Тайбырп-5, Хамута-1, Худи-3	на р.р. Щучьей и Хадыте и Обдорск	XI, XII, III, IV
25	69	63	132	зыряне	42	»	36	самоед. вог-зыр ост-сам остяки	34 11 7 2	сам: Вылка-2, Ного-1, Окотэтто-1, Худи-1, ост: Солиндер-1	р. Щучьей и Обдорск	»
41	116	118	234	»	170	»	60	вог-зыр остяки	3 1	сам-зыр: Валий-3 Пиналей-1, Сядай-3	Березов, Мужы, Кушеват, Обдорск и на р. Усе	»
23	71	64	135	сам.зыр	78	зыряне	57	—	—	сам-зыр: Вэла-1, Лаптапдер-1, Вануйта-1, Пиналей-1, Яган-Хасово-1	»	»
23	55	47	102	зыряне	66	сам-зыр	22	самоед. остяки	10 4	сам: Тоболко-1, сам-зыр: Вануйта-1, Тяра-1	Березов, Обдорск, Муясах на р. Усе (за Уралом)	»
12	32	34	66	самоед.	66	—	—	—	—	Ламду-1, Лаптапдер-3, Ного-1, Окотэтто-1, Пазвида-1, Пырерка-3, Худи-2	на р. Щучьей и Хадыте	»



<p><b>Название</b></p> <p>административных районов, географического района кочевания и пунктов относительной (летней) оседлости</p>	<p>Район зимнего кочевания</p>	<p>Главнейшие пункты пути кочевания в течение года</p>
1	2	3
7. Кара, р. средн. течен. . .	р.р. Щучья, Ензор, Ленгот-юган	1) Кара, Байдарата, Щучья, Ензор; 2) Кара, Байдарата, Щучья, Ленгот-юган
8. Минисей, р. южн. бер. Байдарацкой губы, восточнее низов. р. Кары	1) р. Щучья; 2) р. Юрудей; 3) верхов. р. Надым; 4) р. Лечкем; 5) р. Полуй	1) Минисей, Байдарата, Щучья; 2) Байдарата, Щучья, Ленгот-юган, Харова, Обь, Полуй, верш. Надыма; 3) Байдарата, Хадьта, Обь, Вануйта, Воркута, Юрудей; 4) Минисей, Кара, Силова, Уса, Войкар, Сын, Лечкем
9. Сангибей, уроч. прав. бер. р. Кары в ниж. теч. . .	р. Лечкем	Сангибей, р. Кара, Уса, Воркута, Войкар, Сын, Лечкем
10. Минисей, сопка, у исток. р. Минисей . . . . .	1) р. Лагась; 2) р. Полуй; 3) р. Щучья; 4) р. Вануйта, Юрудей, Хэ-яга; 5) р. Куноват, Собь-юган	1) Минисей, -Байдарата, Ензор, Щучья, О б ъ, Аксарка-Полуй; 2) Кара, Силова, Уса, Обь, Лагась; 3) Байдарата, Ензор, Щучья, Хадьта, Обь, Вануйта, Юрудей; 4) Байдарата, Щучья, Ленгот-юган, Обь, Полуй, Хэ-яга; 5) Обь, Полуй, Собь-юган, Лагась, Куноват
2. От р. Кары до р. Байдараты (Пэдэраты)	—	—
11. Мой-яга, рч. южн. бер. Байдарацкой губы . . .	р.р. Байдарата, Щучья, Хадьта	1) Мой-яга, Байдарата, Ензор, Хадьта; 2) Байдарата, Щучья
12. Но-яга, рч., впад. в Байдарацкую губу восточнее рч. Мой-яга . . . . .	1) р.р. Щучья, Ензор; 2) лев. бер. р. Полуй в ниж. теч.	1) Но-яга, Байдарата, Ензор, Щучья; 2) Байдарата, Щучья, Ленгот-юган, Харова, Обь, Полуй
13. Талотта, рч. впад. в Байдарацкую губу восточнее рч. Но-яга . . . . .	1) р. Юрудей, прит. р. Надым; 2) р. Лагась, прит. р. Куноват	1) Талотта, Байдарата, Ензор, Хадьта, Обь, Вануйта, Юрудей; 2) Байдарата, Щучья, Ленгот-юган, Харова, Обь, Полуй, Лагась

Число хозяйств	Население			Национальность						Название родовых групп с показанием числа хозяйств	Название и местонахож- дение факто- рий, на кото- рые выезжают	Время посещения факторий (месяц)
	Мужск. пола	Женск. пола	Обоего пола	Преоблад.		Вторая		Прочие				
				Название	Население	Название	Население	Название	Население			
4	5	6	7	8	9	10	11	12	13	14	15	16
14	36	20	56	самоед.	54	ост-сам	2	—	—	сам: Вылка-8, Лаптандер-1, Ного-1, Окотэтто-1, Сэротэтто-1, Сядай-1, ост: Неркаги-1	на р. Щучьей и Хадыте	XI, XII, III и IV
17	45	51	96	зыряне	65	самоед.	31	—	—	сам: Лаге-1, Лаптандер-2, Окотэтто-1, Пэдэрен-Хасово-1, Худи-1	на р.р. Щучьей, Хадыте, Березов, Муж, Обдорск и на р. Усе	»
6	11	14	25	»	21	сам-зыр	4	—	—	—	Березов, Муж и на р. Усе	»
41	108	104	212	»	54	остяки	53	самоед. сам-зыр ост-сам	51 43 11	сам: Вылка-1, Вэненги-1, Лаптандер-2, Ного-1. Окотэтто-2 Пэдэрен-Хасово-1 Сядай-2, ост: Солиндер	на р.р. Щучьей и Хадыте, Обдорск на р. Кутоп-юган	»
95	238	223	461	—	—	—	—	—	—	—	—	—
19	43	40	83	самоед.	78	ост-сам	5	—	—	сам: Лаптандер-2 Ного-3, Окотэтто-1, Панзида-2, Тусида-1, Хороя-1, Худи-7, ост: Неркаги-1, Солиндер-1	на р.р. Щучьей и Хадыте, Обдорск	XI, XII, III и IV
5	10	8	18	»	15	»	3	—	—	сам: Ламду-1, Пырэрка-1, Худи-2, ост: Езынги-1	на р. Щучьей	»
27	60	59	119	остяки	63	самоед.	39	ост-сам сам-зыр зыряне	10 6 1	сам: Вылка-1, Лаптандер-12, Неркаги-1, ост: Езынги-1	на р. р. Щучьей и Хадыте, Обдорск	»



Название административных районов, географического района ко- чевания и пунктов, относи- тельной (летней) оседлости	Район зимнего кочевания	Главнейшие пункты пути коче- вания в течение года
1	2	3
14. Сада-Пай, камень, запад- нее устья р. Байдараты	р. Харова	Сада-пай, р. Байдарата, Щучья, Ленгот-юган, Сандибей, Харова
15. Нындерма, рч., впад. в Байдарацкую губу за- пад. устья р. Байдараты	1) р. Щучья; 2) р. Юру- дей; 3) Полуй; 4) верш. р. Куноват	1) Нындерма, Байдарата, Щучья, Ензор; 2) Байдарата, Щучье, Лен- гот-юган, Обь, Полуй; 3) Ленгот- юган, Харова, Обь, Полуй, Ку- новат верш.; 4) Ленгот-юган, Обь, Аксарка, Кутоп-юган, Юрудей
16. Байдарата (Пэдэрата), р. устье . . . . .	1) р. Щучья; 2) р. Шуга; 3) р. Вануйта	1) Байдарата, Щучья; 2) Байда- рата, Ензор, Хадыта, Обь, Шуга; 3) Ензор, Щучья, Обь, Вануйта
17. Байдарата (Пэдэрата), р. верш. . . . .	1) р. Щучья; 2) р. Ва- пуйта	1) Байдарата, Щучья; 2) Байда- рата, Хадыта, Обь, Аксарка, Вануйта
18. Хуута, рч. лев. прит. р. Байдараты . . . . .	1) р. Щучья; 2) р. Ва- пуйта; 3) р. Юрудей	1) р. Хуута, Байдарата, Щучья; 2) Байдарата, Щучья, Обь, Ва- пуйта; 3) Щучья, Обь, Аксарка, Кутоп-юган, Юрудей
3. Бассейн р. Щучьей (Пыр-яга) . . . . .	—	—
19. Уса (Усса), р., верш. . .	1) р. Собь-юган; 2) р. Ла- гась; 3) лев. бер. р. По- луй до верш.	1) Собь, Обь, -Собь-юган; 2) Уса, -Ленгот-юган, -Харово, Обь, Ла- гась; 3) Уса, -Щучья, Ленгот- юган, Обь, Полуй
20. Кара, р., верш. . . . .	1) р. Лагась; 2) лев. бер. р. Полуй до верш.	1) Кара, Уса, Собь, Обь, Полуй, Лагась; 2) Уса, Харова, Обь, Полуй
21. Пай-Падана, рч., прит. р. Щучьей, в верхов. . .	1) р.р. Хэ-яга и Хэтта, прит. р. Надым; 2) р. Шуга	1) Пай-Пад., Щучья, Ленгот-юган, Обь, Полуй, Хэ-яга; 2) Щучья, Обь, Вайпута, Кутоп-юган, Шуга
22. Хэ-яга, р. лев. прит. р. Щучьей (Пыр-яга)	1) р. Аксарка; 2) р. По- луй, верх. теч.; 3) р. Ку- новат, верх. теч.; 4) р. Собь- юган	1) Хэ-яга, Щучья, Ленгот-юган, Харова, Обь, Полуй до верш., или Пол., Куноват; 2) -Харова, Собь, Обь, Собь-юган; 3) -Щучья, Ленгот-юган, Обь, Аксарка

Число хозяйств	Население			Национальность						Название родовых групп с показанием числа хозяйств	Название и местонахождение факторий, на которые выезжают	Время посещения факторий (месяц)
	Мужск. пола	Женск. пола	Обоего пола	Преоблад.		Вторая		Прочие				
				Название	Население	Название	Население	Название	Население			
4	5	6	7	8	9	10	11	12	13	14	15	16
1	5	4	9	самоед.	9	—	—	—	—	Ламду-1	на р. Щучьей	XI, XII, III и IV
21	55	59	114	зыряне	57	остяки	31	самоед	26	сам: Лаптандер-4 Вылка-1, Тоболько-1	в Обдорске	*
7	19	17	36	самоед.	36	—	—	—	—	Ламду-1, Лаптандер-4, Пэдэрэн-Хасово-1, Худи-1	*	*
6	22	18	40	остяки	23	самоед.	11	ост-сам	6	ост-сам: Солиндер-1, сам: Ламду-1, Окотэтто-1, Худи-1	*	*
9	24	18	42	самоед.	16	зыряне	16	остяки	10	сам: Пэдэрэн-Хасово-1, Худи-2, ост: Ендырь-1, Похромхой-1	на р. Щучьей, Хэ, Обдорск	*
51	149	147	296	—	—	—	—	—	—	—	—	—
9	26	18	44	сам-зыр	39	остяки	5	—	—	сам: Вануйта-1, Вылка-1, Ного-2, Папыда-1, Сядай-1, Хатанзеев-2, ост: Локт-1	Обдорск и на р. Щучьей	XI, XII, III и IV
7	28	24	52	зыряне	38	сам-зыр	14	—	—	сам: Ного-2	Обдорск	*
2	4	3	7	сам-зыр	4	ост-сам	3	—	—	ост-сам: Собрин-1	*	*
17	48	64	112	остяки	93	сам-зыр	10	ост-зыр	9	ост: Альмон-1, Вандыхой-1, Ендырев-1, Куйвин-2, Неркаги-2, Солиндер-1, Серасхой-2, Тайшин-3, Тибичи-1, Посланхой-1, Собрин-1, сам: Янгосов-1	на р. р. Кутон-юган и Щучьей	*



<b>Название</b> административных районов, географического района ко- чевания и пунктов относи- тельной (летней) оседлости	Район зимнего кочевания	Главнейшие пункты пути коче- вания в течение года
1	2	3
23. Лаборово, оз. лев. стор. р. Щучьей (Пыр-яга) .	лев. бер. р. Щучьей	р. Щучья, Нярбей, Хадыта, оз. Вылкар-то
24. Вылкар-то, оз. лев. стор. р. Щучьей . . . . .	лев. бер. р. Полуй в среди. теч.	р. Щучья, Ленгот-юган, Харова, Обь, Полуй
25. Хару-Сотта, сопка, прав. бер. р. Щучьей . . . . .	у реки	Щучьей
26. Тибей-Надо, мыс. лев. бер. р. Щучьей в ниж. теч.	1) р. Вануйта; 2) р. Ла- гась	1) Тибей-Н., Обь, Вануйта; 2) Ти- бей-Надо, Щучья, Ленгот-юган, Харово, Обь, Полуй, Лагась
4. Бассейн р.р. Собь и Войкар . . . . .	—	—
27. Собь, р., лев. прит. р. Оби	р. Лагась, прав прит. р. Куноват	Собь, Обь, Собь-юган, Лагась
28. Кок-Пэла, камень, верхов. р. Войкар . . . . .	низов. р. Войкар и лев. стор. р. Сын	Кок-Пэла вниз по р. Войкар и на р. Сын
29. Няровица, рч., лев. прит. р. Харово . . . . .	р. Собь-юган	Няровица, Харово, Собь, Обь, Собь-юган
30. Без определенных стойбищ	с в е д е	н и й н е т
Самаровский район . . .	—	—
1. Зеньковский сельсовет .	—	—
1. Сын'ях (Сан'ях, Пыр'ях), р. прав. прит. р. Оби .	вверх по р. Сын'ях и далее к сев.-вост. до оз. Нум-то	Долина р. Сын'ях и прилегающ. к ней речки Торопковская, Май- кова на прав. стор. р. Оби

Число хозяйств	Население			Национальность						Название родовых групп с показанием числа хозяйств	Название и местонахождение факторий, на которые выезжают	Время посещения факторий (месяц)
	Мужск. пола	Женск. пола	Обоего пола	Преоблад.		Вторая		Прочие				
				Название	Население	Название	Население	Название	Население			
4	5	6	7	8	9	10	11	12	13	14	15	16
6	13	15	28	ост-сам	18	самоед.	10	—	—	ост: Неркаги-2, Солиндер-1, сам: Вээнги-1, Дамду-1, Окотэтто-1	на р. Щучьей	XI, XII, III и IV
2	8	4	12	остяки	7	сам вып.	5	—	—	сам: Хатанзев-1, ост: Перчеда-1	в Обдорске	»
1	4	5	9	самоед.	9	—	—	—	—	Вануйта	на р. Щучьей	»
7	18	14	32	остяки	10	ост-сам	9	самоед. вырине	7	сам: Езынгги-1, Сэротэтто-1, Ямал-1	на р. Щучьей и Хадите и Обдорск	»
10	32	33	65	—	—	—	—	—	—	—	—	—
2	7	5	12	остяки	12	—	—	—	—	Кондыгин-1, Тайшин-1	Мужи и Обдорск	XI, XII, III и IV
4	8	12	20	»	13	вырине	7	—	—	—	Мужи и Кушеват	»
1	3	2	5	»	5	—	—	—	—	—	Обдорск	»
3	14	14	28	вырине	21	остяки	7	—	—	—	»	»
10	29	18	47	—	—	—	—	—	—	—	—	—
10	29	18	47	—	—	—	—	—	—	—	—	—
10	29	18	47	лес-сам	47	—	—	—	—	Вепко-3, Маганы-1, Нечу-5, Ноны-1	Нялина и Скрипунова	XI, XII, III



<b>Название</b> административных районов, географического района ко- чевания и пунктов относи- тельной (летней) оседлости	Район зимнего кочевания	Главнейшие пункты пути коче- вания в течение года
1	2	3
<b>Сургутский район . . . . .</b>	—	—
<b>а. Бассейн р. Аган. . .</b>	—	—
1. *) Аган, р. верш. . . . .	с в е д е	н и й н е т
2. Вар-еган, р., прав. прит. р. Аган в верхов. . . . .	прав. стор. р. Аган и ниж. теч. р. Тром-юган	р. Вар-еган, Аган, Тром-юган
3. Кава-еган, р., прав. прит. р. Аган в верх. . . . .	»	р. Кава-еган, Аган, Тром-юган
4. Ват-еган, р., прав. прит. р. Аган в средн. теч. . .	»	р. Ват-еган, Аган, Тром-юган
5. *) Ват-еган, р., в средн. теч. р. Аган . . . . .	с в е д е	н и й н е т
6. Нарма-Яга, рч. лев. прит. р. Ват-еган . . . . .	прав. стор. р. Аган и ниж. теч. р. Тром-юган	Нарма-яга, Аган, Ват-еган, Тром-юган
<b>б. Бассейн р. Пур. . . .</b>	—	—
7. Янто-яга, рч., прит. р. Пур в верхов. . . . .	прав. стор. р. Аган и ниж. теч. р. Тром-юган	Янто-яга, Кава-еган, Аган, Тром-юган
8. Лай-яга, рч. прит. р. Пур в верхов. . . . .	»	Лай-яга, Кава-еган, Аган, Тром-юган
9. *) Кадучей, рч., прит. р. Пур в верх. теч. . . .	с в е д е	н и й н е т
10. *) Ето-яга, рч., прит. р. Пур в верх. теч. . . .	»	»
11. Сельга (Сальга) -яга, рч. прит. р. Пур в верх. теч. . . . .	прав. стор. р. Аган и ниж. теч. р. Тром-юган	Сельга-яга, Кава-еган, Аган, Тром-юган
12. Ехту-Пырим, р., прав. прит. р. Пур в верх. теч. . . . .	»	Ехту-Пырим, Пур, Аган, Тром-юган

**Примечание:** Кочевья, отмеченные звездочкой, были переписаны в Сургуте со слов

Число хозяйств	Население			Национальность						Название родовых групп с показанием числа хозяйств	Название и местонахождение факторий, на которые выезжают	Время посещения факторий (месяц)
	Мужск. пола	Женск. пола	Обоего пола	Преоблад.		Вторая		Прочие				
				Название	Население	Название	Население	Название	Население			
4	5	6	7	8	9	10	11	12	13	14	15	16
161	540	527	1067	—	—	—	—	—	—	—	—	—
17	55	51	106	—	—	—	—	—	—	—	—	—
1	4	2	6	лес сам	6	—	—	—	—	Венга-1	свед. нет	—
3	12	12	24	»	24	—	—	—	—	Айваседа-3	Сургут, р. Аган	XI, III
5	18	13	31	»	31	—	—	—	—	Еуши-5	»	»
2	5	13	18	»	18	—	—	—	—	Еуши-2	»	»
1	2	1	3	»	3	—	—	—	—	Айваседа-1	свед. нет	—
5	14	10	24	»	24	—	—	—	—	Айваседа-5	Сургут, р. Аган	»
87	286	255	541	—	—	—	—	—	—	—	—	—
7	15	16	31	лес сам	31	—	—	—	—	Пяк-7	Сургут, р. Аган	XI, III
3	9	6	15	»	15	—	—	—	—	Айваседа-3	»	»
5	11	9	20	»	20	—	—	—	—	Айваседа-5	свед. нет	»
1	5	3	8	»	8	—	—	—	—	Пяк-1	»	»
2	8	4	12	»	12	—	—	—	—	Айваседа-2	Сургут и на р Аган	»
11	38	33	71	»	71	—	—	—	—	Айваседа-11	»	»

родовых старшин, почему переписью эти хозяйства считаются неучтенными.



<b>Название</b> административных районов, географического района ко- чевания и пунктов относи- тельной (летней) оседлости	Район зимнего кочевания	Главнейшие пункты пути коче- вания в течение года
1	2	3
13. Кола-Самай-яга, рч., прав. прит. р. Пур в верх. теч. . . . .	прав. стор. р. Аган и ниж. теч. р. Тром-юган	Кола-самай, Пур, Вар-еган, Аган, Тром-юган
14. *) Котчей Нижний, р., прав. прит. р. Пур в средн. теч., -верш. . .	с в е д е	н и й н е т
15. *) Котчей Нижний, р., прав. прит. р. Пур -низов. . . . .	»	»
16. *) Косомай, рч., прит. р. Котчей Нижний . .	»	»
17. *) Б. Пур, р., против. устья р. Котчей Нижний	»	»
18. Нанк-Пырим, р., прав. прит. р. Пур . . . . .	прав. стор. р. Аган и ниж. теч. р. Тром-юган	Нанк-Пыр, Пур, Вар-еган, Аган, Тром-юган
19. *) Нанк-Пырим, р., верхов. . . . .	с в е д е	н и й н е т
20. *) Б. Пур, р., прав. бер. ниже устья р. Нанк-Пырим . . . . .	»	»
21. Есо-яга (Ево-яга), прит. р. Пур . . . . .	прав. стор. р. Аган и ниж. теч. р. Тром-юган	Есо-яга, Вар-еган, Аган, Тром-юган
22. Нитто-яй, рч. . . . .	с в е д е	н и й н е т
23. Яй-Пур, рч. . . . .	»	»
24. Идивы-Надо, рч. . . . .	»	»
25. *) Ясамой (Ясамей), рч., прит. р. Б. Пур . . .	»	»
26. *) Пур, р., сред. теч. . .	»	»
27. Топ-яга (Гоб-яга), рч. лев. прит. р. Пур в нижн. теч. . . . .	р. Тром-юган на всем ее протяжении	Топ-яга, оз. Пяку-то, р. Тром-юган, Обь

Число хозяйств	Население			Национальность						Название родовых групп с показанием числа хозяйств	Название и местонахож- дение факто- рий, на кото- рые выезжают	Время посещения факторий (месяц)
	Мужск. пола	Женск. пола	Обоего пола	Преоблад.		Вторая		Прочие				
				Название	Население	Название	Население	Название	Население			
4	5	6	7	8	9	10	11	12	13	14	15	16
1	11	10	21	лес-сам	21	—	—	—	—	Пяк-1	Сургут и на р. Аган	ХІ, ІІІ
4	14	10	24	»	24	—	—	—	—	Айваседа-4	свед. нет	
1	1	3	4	»	4	—	—	—	—	Вэла-1	»	
9	22	23	45	»	45	—	—	—	—	Айваседа-8 Вэла-1	»	
5	15	11	26	»	26	—	—	—	—	Айваседа-5	»	
3	18	21	39	»	39	—	—	—	—	Айваседа-3	Сургут и на р. Аган	ХІ, ІІІ
16	44	32	76	»	76	—	—	—	—	Айваседа-13 Вэла-3	свед. нет	
1	13	12	25	»	25	—	—	—	—	Казымкин (Пяк) 1		
5	14	14	28	»	28	—	—	—	—	Айваседа-5	Сургут и на р. Аган	ХІ, ІІІ
1	5	1	6	»	6	—	—	—	—	Айваседа-1	»	»
1	3	4	7	»	7	—	—	—	—	»	»	»
2	4	4	8	»	8	—	—	—	—	Айваседа-1 Шогой-1	»	»
2	10	11	21	»	21	—	—	—	—	Айваседа-2	свед. нет	»
5	17	12	29	»	29	—	—	—	—	Пяк-5	»	»
2	9	16	25	»	25	—	—	—	—	Айваседа-2	Сургут и на р. Аган	ХІ, ІІ



<b>Название</b> административных районов, географического района ко- чевания и пунктов, относи- тельной (летней) оседлости	Район зимнего кочевания	Главнейшие пункты пути коче- вания в течение года
1	2	3
в. Бассейн р. Пяку-пур	—	—
28. *) Пяку-Пур, р., лев. прит. р. Пур в средн. теч., -лев. бер. . . . .	с в е д е	н и й н е т
29. *) Пяку-Пур, р., лев. прит. р. Пур в сред. теч., -прав. бер. . . . .	»	»
30. *) Лыче-яга, рч., прит. р. Пяку-Пур . . . . .	»	»
31. *) Таколеда-Пур, рч. прит. р. Пяку-Пур . . . . .	»	»
32. *) Вынга-яга, рч., прит. р. Пяку-Пур . . . . .	»	»
33. Вынга-яга, рч., прит. р. Пяку-Пур . . . . .	прав. стор. р. Аган и ниж. теч. Тром-юган	Вынга-яга Кава-еган, Аган, Тром-юган
34. Калмы-Пур, рч., прит. р. Пяку-Пур . . . . .	»	Калмы-Пур, Вар-еган, Аган, Тром-юган
г. Бассейн озера на водоразделе р.р. Назым, Казым, Надым, Пим, Тром-юган . . . . .	—	—
35. Нум-то (Светлое озеро) .	1) р. Пим на всем протяжении; 2) лев. стор. р. Надым от верш. до низов.	1) Нум-то, Пим, Обь; 2) Нум-то, р. Хэ-яга, Юрудей, Надым, Норэ
36. *) Окрестн. оз. Нум-то .	с в е д е	н и й н е т
37. Пяку-то, оз. . . . .	1) Тром-юган ва всем протяжен.; 2) прав. бер. р. Надым от верш. до низов.	1) Пяку-то, р. Тром-юган, Обь; 2) Пяку-то, прав. стор. р. Надым Обская губа
38. *) Окрест. оз. Пяку-то .	с в е д е	н и й н е т
39. *) Сотто-я, оз. . . . .	»	»
40. Шиме-ягун-пугол, чум. в верхов. р. Тром-юган .	сред. и ниж. теч. р. Тром-юган	вдоль р. Тром-юган до р. Обь

Число хозяйств	Население			Национальность						Название родовых групп с показанием числа хозяйств	Название и местонахож- дение факто- рий, на кото- рые выезжают	Время посещения факторий (месяц)
	Мужск. пола	Женск. пола	Обоего пола	Преоблад.		Вторая		Прочие				
				Название	Население	Название	Население	Название	Население			
4	5	6	7	8	9	10	11	12	13	14	15	16
35	127	142	269	—	—	—	—	—	—	—	—	—
7	23	25	48	лес сам	48	—	—	—	—	Пяк-7	свед. нет	XI, II
3	8	12	20	»	20	—	—	—	—	Пяк-2, Айва- седа-1	»	»
5	16	19	35	»	35	—	—	—	—	Пяк-5	»	»
2	4	6	10	»	10	—	—	—	—	Пяк-2	»	»
2	8	5	13	»	13	—	—	—	—	»	»	»
10	39	49	88	»	88	—	—	—	—	Пяк-7, Айва- седа-3	Сургут и на р. Аган	»
6	29	26	55	»	55	—	—	—	—	Айваседа-3, Пяк-3	»	»
22	72	79	151	—	—	—	—	—	—	—	—	—
8	24	26	50	лес сам	50	—	—	—	—	Вэла-6, Пяк-2	Сургут и на р. Аган Тундрино, Ха, Норэ	XI, XII
2	5	9	14	»	14	—	—	—	—	Пяк-2	свед. нет	
6	19	17	36	»	36	—	—	—	—	Пяк-4, Вэла-2	Сургут и Норэ	XI, XI
4	14	19	33	»	33	—	—	—	—	Пяк-4	свед. нет	
1	9	7	16	»	16	—	—	—	—	Хыпу-1	Сургут	XI, II
1	1	1	2	остяки	2	—	—	—	—	Пагачев-1	»	»



# АЛФАВИТ

населенных пунктов ТОБОЛЬСКОГО округа, Уральской области.

## А.

Абааул 10 \*  
Абалак (-ское) 14  
Абалакские-Подбу-  
горные 14 \*  
Абаульские 10  
Абрамова 26  
Абрамова 12 \*  
Абрашина 46  
Абызовские 24  
Аверина 28  
Агит Баш 44 \*  
Агитка 44 \*  
Агитские 44 \*  
Агитский (-а) 46  
Агор-игор 142 \*  
Агырпаульский 100 \*  
Адам-еган-горт 64  
Аз-горт 108  
Аза-нел 112  
Аза-нел-горт 112 \*  
Азеу-горт 104 \*  
Азов (-ы) 104  
Азяба 104  
Ай-ас-курт 84  
Ай-виз-пугот-егам  
-курт 68  
Ай-вож 108,110,118 \*  
Ай-вож-еган-курт 68  
Ай-егам 64  
Ай-еган-урай-пуул  
154  
Ай-ими-ях-пугол 140  
Ай-мэч-туки 158  
Ай-пав-еган 62  
Ай-папа-пугол 140  
Ай-пим-пуул 152  
Ай-русь-корт 108  
Ай-хор-сангом-еган  
62  
Ай-юган-лун-пуул  
152  
Ай-юф-оп-еган-курт  
60  
Ай-лог-нун-пугол 160  
Аис-пугол 158 \*  
Айпиной Пелагеи 144  
Аккун-ях-пугол 156

Аксарка 112  
Аксурка (-ское) 14  
Аламины 136  
Александрова (-ов)  
40  
Александровка (-ва)  
2,12  
Александровский 2  
Алексеевская 88  
Алемасова 22  
Алемасова Большая  
20 \*  
Алемасова Малая  
20 \*  
Алешинская Протока  
72  
Алешинские 72  
Али-Няхлан 82 \*  
Али-Няхланг 84 \*  
Аллагуловские  
(-льские) 10  
Алтай (-евские,-та-  
евские) 92  
Алы-Карихушит 84 \*  
Алымка (-ское) 30  
Алымкина (-ым,  
-ские,-ка) 96  
Алымские 30  
Алякинская (-кина,  
-ские) 130  
Аминские 92 \*  
Амынья 92  
Ан-я-паул 80 \*  
Ананова 48  
Анджи-горт 108  
Андрей-паул 80  
Анжи-горт 108 \*  
Анисимова 22  
Анофриева 14 \*  
Анпатские 94 \*  
Антон Курлакина  
136 \*  
Антонова 50  
Анхтатские 94 \*  
Анцина 16  
Аныевские 80  
Апдя-паул 74 \*  
Апринские 124 \*  
Апсья-паул 74  
Ар-паул 102 \*

Араксул (-ская) 8  
Араповские 24  
Арбаш 42 \*  
Аремзянские 14  
Аремзянское-Верхне  
20  
Аремзяны-Большие  
14  
Аремзяны-Малые 16  
Аренинские (-еньи-  
ские) 56  
Арне-паул 56 \*  
Арпавла 102  
Артемова Павла 62  
Архипа 118  
Архиповка 6 \*  
Ас-ов-горт 104 \*  
Ас-погол-горт 108 \*  
Ас-пуголь-пу-горт  
108 \*  
Ас-пуул 152  
Асмановы 156  
Асом-пугол 156  
Асомкины 156  
Астафьева 44 \*  
Аступольские 108 \*  
Атаманова 24  
Атлым Большой 74  
Атлым Малый 74  
Атлымские 74 \*  
Атлымское-Мало  
74 \*  
Аузак 44 \*  
Аул-Кулай 16 \*  
Афонинский 38 \*  
Ахман 30  
Ахманайские 6  
Ахтинские 132 \*  
Ахтоминские 124 \*  
Ахтыяк 4 \*  
Ачимова Ильи 134 \*  
Ачимовы 156  
Ачимова 134  
Ачимовы 1-е и 2-е  
156  
Ачирские 18 \*  
Ашле 50 \*  
Ашлык (-ское) 40  
Ашлык 50 \*  
Ашлык Нижний 46

Ашлыкские 50 \*  
Аяр-кот-пуул 152

## Б.

Бабандина 18  
Бабасанская-Озерно  
2 \*  
Бабасанские 2  
Бабилова 112  
Базьяново (-ская,  
-яны) 122  
Байбалинская 92 \*  
Байгаринские 28  
Байдуганова 46  
Байкалово 2  
Байкаул 28 \*  
Баишевские 12  
Байшпаул 12 \*  
Бакланова Большая  
42  
Бакланова Малая 42  
Бакшеева 6,16  
Бакшеева Малая 6  
Бала (-лынские,  
-линские) 136  
Балуева Верхняя 18  
Балуева Нижняя 18  
Балык-Усть 150  
Балыкские-Усть  
148,150  
Баный 140  
Баный Остров 140 \*  
Бараба (-инская) 14  
Барабанщикова  
(-нова) 16  
Баранова 50  
Бардаковы Верхние  
134  
Бардаковы Нижние  
136  
Бардина 24  
Бардина 42 \*  
Барютинские 32  
Басманова 2  
Батеневский 40  
Батово (-а) 122  
Бачкарова 102 \*  
Баш-Агит 44 \*



Башкова 20  
 Башкудринские 14  
 Башкурова 24  
 Багишево (-ское) 6  
 Багишевы 30  
 Бедкажские (-каши)  
 80  
 Безсчастнова 24  
 Безсчастнова-Селяба  
 42 \*  
 Бекерева 28  
 Белая 20  
 Белая 12 \*  
 Белевцева 16  
 Белегарские 96 \*  
 Беленгут (-ские) 96  
 Белкина 22, 34  
 Беловский 12  
 Белогорские 132 \*  
 Белогорье (-горская)  
 130  
 Беломоина 24  
 Белооярский 92  
 Белый Яр 140  
 Бергельские 16 \*  
 Береговая 14  
 Береговая-Ново 44  
 Березов 56  
 Березовка 2  
 Березовка Большая  
 42  
 Березовка Малая 42  
 Березовская (-а) 32  
 Березовские 30  
 Березовское 8  
 Берендеева 16  
 Беркульская 28 \*  
 Беркульцева  
 (-льская) 26  
 Бесова 28  
 Бесова 8 \*  
 Бессчастнова 44  
 Бехтеревские-Верхне  
 4  
 Бехтеревские-Нижне  
 2  
 Бехтеревские-Ново 4  
 Бехтери-Нижние 2  
 Бешкильцева 56  
 Бештинские 42  
 Бизина 16  
 Бизина-Ново 22  
 Бийк 44 \*  
 Бича (-инская) 8  
 Бишура 2  
 Блиникова 16 \*  
 Блиникова Большая  
 16  
 Блиникова Малая  
 16  
 Бобова 2  
 Бобровка 24  
 Бобровский 32  
 Богатырева (-ский)  
 38

Богдановская (-ские)  
 88  
 Богданка (-инские)  
 130  
 Бойбалинская (-ские)  
 92  
 Болчары (-овское) 88  
 Большая Алемасова  
 20 \*  
 Большая Бакланова  
 42  
 Большая Березовка  
 42  
 Большая Блинико-  
 ва 16  
 Большая Зоркаль-  
 цева 18  
 Большая Кашимя  
 94 \*  
 Большая Луговая 8  
 Большая Першина  
 36  
 Большая Шестакова  
 18  
 Большая Яркова  
 (-ская) 32  
 Больше-Вершинные  
 126 \*  
 Больше-Шаймский  
 паул 104 \*  
 Большие 74  
 Большие Аремзяны  
 14  
 Большие Кускур-  
 гильские 4  
 Большие Носкин-  
 башские 18  
 Большие Русаки 44  
 Большие Сеитовские  
 4  
 Большие Талкинские  
 18  
 Большой Атлым 74  
 Большой Тап 92  
 Большой Турпал 90  
 Борка 24 \*  
 Борки 132  
 Боровская (-вал) 90  
 Бородин 42 \*  
 Боронниковское 18  
 Бронское 18 \*  
 Брысна 20 \*  
 Брянцева 24  
 Бугала 12 \*  
 Бугали 48 \*  
 Бугалинский 12  
 Бугровая 46  
 Будалинские 16  
 Буданова 8 \*  
 Будка Перегребная  
 86  
 Будунга 18 \*  
 Булашево 2  
 Буддакова 20  
 Булыги 14 \*

Буренская-Летне 30  
 Буренский Сор 30 \*  
 Буренское (-ья) 30  
 Бурлаки (-ова) 44  
 Бушмина 46  
 Бушуева 48  
 Быкова Заимка 10  
 Быкова Малая 12  
 Быльдинские 120 \*

## В.

Вагай (-ское) 42  
 Вагайские 30  
 Вандиязские 112  
 Ванды-горт 112 \*  
 Ванзеват (-ские) 62  
 Вант-паул 96 \*  
 Вануйта 120  
 Ванькины 18 \*  
 Ванюхина 38  
 Вар-паул 98  
 Вар-ягун-пугол 144  
 Вар-яун-пуул 150  
 Варган 34 \*  
 Варис-пугол 148  
 Варисовы 148  
 Варкут 72 \*  
 Варламкины (-лым-  
 ковы) 136  
 Варлымовская (-а)  
 36  
 Варлымовские 36  
 Вармахлинские 18  
 Варос-урий-пугол 144  
 Варпавла 98 \*  
 Варс-урий-пугол 140  
 Варын-юган 128  
 Василия Кошкарова  
 136 \*  
 Василия Лисманова  
 136 \*  
 Васлер 56  
 Васьпугольские 132,  
 132 \*  
 Васьпухоль (-уголь-  
 ские) 132  
 Вастыхой (-хоевские)  
 132  
 Вась-выр-курт 68  
 Вась-еган-курт 60  
 Вась-хор-еган-курт  
 66  
 Васька-горт 56 \*  
 Васькины (-ские) 56  
 Васьюганские 128  
 Васяхов-горт 108 \*  
 Васяховские 108  
 Ват-мыш-пуул 152  
 Ват-яун-пуул 154  
 Вата (-инские) 134  
 Ватарнельский Мыс  
 (-терпельский)  
 56

Ваттарн-пель-пауль  
 56 \*  
 Вать-еган 146  
 Вать-еган-пугол 146 \*  
 Вахлов 134  
 Вахрушева 14, 22  
 Вачемпас 148  
 Вачирские 18  
 Вачкур (-паул) 96  
 Ведохте-горт 58 \*  
 Вежагорские (-кар-  
 ские) 56  
 Везым-горт (-орские)  
 108  
 Велимовские 124  
 Велихотынские 128  
 Вель-лекун-пуул 152  
 Вельмова 124 \*  
 Вен-сан-хом 128  
 Веничева 16 \*  
 Венчева 16  
 Верхне-Аремзянское  
 20  
 Верхне-Бехтеревские  
 4  
 Верхне-Мысовая 134  
 Верхне-Романовская  
 36  
 Верхне-Супринские  
 12 \*  
 Верхне-Тычинская 18  
 Верхние-Бардаковы  
 134  
 Верхние Нарыкары  
 (-ские) 84  
 Верхние Нильдин-  
 ские 82  
 Верхний Войкар 108  
 Верхний Лемин 148  
 Верхний Лямин 148  
 Верхний Малысак  
 (-ская) 34  
 Верхний Сумутнел  
 114  
 Верхняя Балыева 18  
 Верхняя Заимка 34  
 Верхняя Репина 2  
 Верхняя Слинкина 20  
 Верхняя Филатова 20  
 Верховая 42 \*  
 Вершина 90  
 Вершинные-Больше  
 126  
 Вершинские (-ина)  
 44, 126  
 Вершинские 118 \*  
 Веселинские 44  
 Веснина 20  
 Ветляховские (-ла-  
 ховские) 62  
 Винокурова 26  
 Винтья 90 \*  
 Вирсури-пугол 158  
 Висты-еган-курт 60  
 Витват-пауль 74



Виштетерский-паул 100 \*  
 Виштап 100 \*  
 Власова 38  
 Вож-нелт-курт 60  
 Вожгорские 118,120 \*  
 Вожпай-еган-горт 64  
 Вознесенка (-ский) 4  
 Вознесенский 34  
 Войкар Верхний 108  
 Войкар Станок 110 \*  
 Войкар-Устье 110  
 Войтеховские (-тин-ховские) 56  
 Войхалом 72  
 Волгина 20  
 Волинг-паул 80  
 Волкова 28  
 Волота (-пугол) 140  
 Волькотль-паул 78 \*  
 Вонт-Салым-пугол 158  
 Вонтлар-пуул 150  
 Воркута 120  
 Воров-курт 108  
 Воров-курт 106 \*  
 Ворогортские 108 \*  
 Ворогушина 16,20  
 Воропа 126 \*  
 Воронские 126 \*  
 Ворт-юган-горт 62  
 Ворьянские 74  
 Ворья-паул 74 \*  
 Востокина Ивана 150  
 Востокина Марка 150  
 Востокина Николая 150  
 Востокина Платона 150  
 Вот-интур-сунт 56 \*  
 Вотинские 104 \*  
 Вотмо-горт 62 \*  
 Вотмогорские 62  
 Воть-горт 104 \*  
 Вотьянские 104  
 Вохсарем-егом-курт 68  
 Вошкина 134 \*  
 Встречный 34  
 Вуран-паул 94 \*  
 Выдумка 8 \*  
 Выенгортские 108  
 Выимгортские 108 \*  
 Выинский 32 \*  
 Выл-посл 112  
 Выл-посл-горт 108 \*  
 Выли-горт 106 \*  
 Выли-сяхрын-еган 62  
 Выли-то 62  
 Выли-хот-егом 64  
 Вылпос (-линские) 108  
 Вылпослинские 112 \*  
 Вын-егом-курт 68  
 Вын-ияр-егом-курт 68

Вын-соим-курт 62  
 Вын-тор-хор-вунт-курт 62  
 Вынгины 148  
 Вынк-лун-пуул 154 \*  
 Вынка-пуул 154 \*  
 Вынт-ях-рап-пугол 146  
 Вынтъя (-ятские) 90  
 Вырай 100 \*  
 Выри-вож 112  
 Вырпывул 100 \*  
 Вырыс-егом-курт 68  
 Вырыс-курт 66  
 Выт-вож-горт 118  
 Выходуева 26  
 Вышлех 112  
 Вышпырымские-тым-горт 56

## Г.

Гаврилова 48  
 Ганихина 50  
 Гари (-евский) 8,26, 92  
 Гатилова (-ская) 32  
 Глазкова 4 \*  
 Гледяна (-ский) 34  
 Глухой 34  
 Гляден 38 \*  
 Голец 134  
 Голодянское 34 \*  
 Голшубина 24  
 Гомель 28  
 Гора 4,30 \*  
 Гора Красная 8  
 Горбунова 6,48  
 Горбунова 30 \*  
 Горка 18 \*  
 Горки 26  
 Горно-Деньщиков-ская 132  
 Горно-Слинкина 36  
 Горно-Слинкино 36  
 Горно-Субботинская 38  
 Горно-Филинское 134 \*  
 Горные 66 \*  
 Горные Деньщики 132 \*  
 Городище 124  
 Городище 10 \*  
 Горшковский Погост 130 \*  
 Господиновская 40  
 Госторг-Щучья 118  
 Гребень 12 \*  
 Грива Ходовская 38 \*  
 Григорьев 148  
 Гришегор 24  
 Гришина 48

Гришина 6,48 \*  
 Губарин 48 \*  
 Гывай-сале 120 \*

## Д.

Давыдова 1-я 42  
 Давыдова 2-я 42 \*  
 Дали (-евский) 8  
 Далматова 50 \*  
 Дальний Согом 92 \*  
 Дальнопольная 38  
 Дегтярева 4  
 Денисова (-овка) 20, 98  
 Деньщики-Горные 132 \*  
 Деньщики Луговые 134 \*  
 Деньщиковская-Горно 132  
 Деньщиковская Луговая 134  
 Демьянское 32  
 Димитриева 8 \*  
 Димитриевка 34  
 Долбилова 22  
 Долговская 6  
 Долгое Плесо 130  
 Долгоярская 2 \*  
 Долгоярское 4 \*  
 Долгушина 8  
 Домнино (-ское) 44  
 Доронина 12  
 Дорофеева (-ский) 32,48  
 Дресвянка 48  
 Дресвянка 48 \*  
 Дуброва 42,50  
 Дубровка 22 \*  
 Дубровка-Ушарова 28  
 Дубровное 8  
 Дудникова 10  
 Дулаева 10  
 Дурновская (-а) 32  
 Дурынина 26

## Е.

Ев-юганские 128  
 Евра (-инский,-паул) 98  
 Еврейские 118  
 Евсиа 38  
 Евстафьева 44  
 Евтюгина 44 \*  
 Евыл-паул 92 \*  
 Еган-курт 62,86  
 Егана-курт 74 \*  
 Егом-еган-курт 68  
 Егор-еган-пугол 146

Еgrim 82  
 Еgrim-нел 82 \*  
 Егун-яр-пугол 142 \*  
 Егурьях 132  
 Егут-еут-пугол 156 \*  
 Егутские 156  
 Егырсан (-ские) 90  
 Екимова 22,28  
 Екимовский 34  
 Еланские 10  
 Елань 6,24  
 Елань 12 \*  
 Елизарово (-ская,-ровские) 124  
 Елизаровская телефонная будка 124  
 Елизаровские 124 \*  
 Елисей-горт 108  
 Еловка 24,28  
 Елтышева 6  
 Елушкина 94  
 Елыковские (-вы) 130  
 Елышкины 94 \*  
 Ель-пос 56 \*  
 Еманаульские 4  
 Емын-курт 84 \*  
 Емынг-горт 84  
 Енбай 28  
 Ендырские 126  
 Ендырские 126 \*  
 Ендырско-Протошные 126 \*  
 Епанчинские 22  
 Епаркины 146  
 Ер-нэ-эт-погол 108 \*  
 Ер-сале 122 \*  
 Ербаш 34  
 Ерей-горт 118 \*  
 Ерейские 118 \*  
 Еремина 50  
 Ермак 96 \*  
 Ермаки (-ова) 46  
 Ермакова 20  
 Ермакова Семена 140,140,142 \*  
 Ермаковское (-ские) 96  
 Ермаковы (-пугол) 140,140  
 Ерши (-ова) 42  
 Ершовка 20  
 Есаул (-ские) 96  
 Есаульские 34  
 Есеунт (-ский,-паул) 102  
 Етлахов 62 \*  
 Етлох 112  
 Еут-пугол 140  
 Ефимихин 42  
 Ефимовская 36  
 Ефимовский 36  
 Ефремковские 74  
 Ехмы-Ляминские 128



## Ж.

Жарена 40 \*  
Жаркова 46  
Желин 46 \*  
Желнина 42  
Желны 46  
Желтовская 24  
Жерновская (-а) 40  
Жижинховы 104 \*  
Жижиха 104  
Жимородская 20  
Журавлева 44

## З.

Заборская 8 \*  
Забудунга 18  
Завод Кожевенный 50  
Завод Лесопильный 16  
Заводишская (-ие) 130 п.  
Загваздина 22  
Загваздино (-ское) 8  
Займка 26 \*  
Займка Быкова 10  
Займка Верхняя 34  
Займка Нижняя 34 \*  
Займка Пелесовская 50  
Займка Тренина 18  
Займская (-ка) 30  
Заканава 44  
Закиргазная 32  
Закрыгас 32 \*  
Залескова 36  
Заозерный 12 \*  
Заольховка 20 \*  
Заполый 36  
Запоповская 48  
Запор (-ские) 94  
Зарем 42  
Заречная 10,50,134 \*  
Заречные 148  
Заречные 132 \*  
Заручид 28 \*  
Застаричная (-ишна) 36  
Захарова 50  
Захарковские 74  
Захарова 12 \*  
Захребетка (-ный) 36  
Запитина 20  
Заягодинский 122  
Зенкова 10  
Зенкова 20 \*  
Зенково (-льково) 124  
Зеркальцева Малая 26  
Зимние Пуштинские 88

Зимняя Каурья 96  
Зимняя Пушта 88  
Зимняя Чикатка 96  
Змановская 124 \*  
Зольникова 28,96  
Зоркальцева Большая 18  
Зоркальцова 18 \*  
Зуева 94  
Зыковский 84  
Зыряна (-ова) 26  
Зырянова 20 \*  
Зятькова 46 \*

## И.

Ивай-сале 120  
Иваналивы 146  
Иваповка (-ская) 32  
Ивановские Подбугорно 22 \*  
Ивановский 22  
Ивановское 22  
Ивашкины (-инские) 134  
Игеевские 24  
Игнаткая 8 \*  
Игнатья 94 \*  
Игрим 82  
Игрим-нел 82  
Игрюмские 82 \*  
Иземетские 18  
Изюк 42  
Ий-льяр-пугол 140  
Иик-каво-еган 140  
Ииль-урий-пугол 144 \*  
Иларионовский 40  
Илвал 112  
Иль-паул 58 \*  
Ильби-паул 74 \*  
Ильгальские 96 \*  
Ильина 6 \*  
Ильпи-паул 74  
Ильюшкинские (-кп-пы) 110  
Ими-ях-ягун-пугол 140  
Ингатя 94  
Индерские 42  
Инжура 12 \*  
Инк-вай-еган-горт 62  
Инкина 40  
Интлетовы 146  
Инты-яс-пугол 148 \*  
Иньхо-еган-курт 60  
Иньль-мор-ягым-пуул 154  
Иным-рап-пугол 150 \*  
Иондра (-инский, -паул) 98  
Ирмитка 16 \*  
Иртышак 16 \*  
Иртышатские 16

Ис-хунит-курт 84  
Исеновские 16  
Искра 46  
Истомина 8  
Истяцкие 42  
Исчотская 40  
Итыкова Степ. 150  
Итып-пугыт 88 \*  
Ит'яховские 128  
Ишаирские 10  
Ишвар (-арские) 104  
Ишеевские 24  
Ишей 24 \*  
Ишлех 112 \*  
Иштымакские 28

## К.

Кавы-ягун-пугол 146  
Кажбергелские 22  
Кажгорт (-горские) 104  
Казанлы 14  
Казалские 14,46  
Казанские 4 \*  
Казанский 8  
Казбаева 4  
Казенная Мельница 46 \*  
Казымкина Антона 146 \*  
Казымкина Василия 146 \*  
Казымкина Федора 146  
Кай-гот-пугол 148  
Кайгатор 72  
Кайдаулова (-лы) 46  
Каймысовы 156  
Кайи-Шуба 10 \*  
Кайнаул 6 \*  
Кайнаульские 6  
Кайнулинские 6 \*  
Кайшульские 2  
Кайшульские-Ново 2  
Кайшульский-Ново 2  
Калинина 20  
Калтынг-еган-курт 68  
Калтысьяна (-ские) 84  
Калымовы 94 \*  
Кальмановские 126  
Кальмысья 90  
Калябина 46  
Кама 92  
Каменские 92 \*  
Каменный 112  
Каменный Мыс 134  
Камкина Семена 140 \*  
Камо-пугыт 92 \*

Камсия-пугол 160 \*  
Камтина Евгения 142 \*  
Камтина Ивала 142, 142  
Камтины 142  
Кан-рак-пугол 160 \*  
Канаш 2  
Канашкина 8 \*  
Кандым-тохром 72  
Кантерова-Ал-дра 150  
Кантерова Василия 150  
Кантерова Григория 152  
Кантерова Григ. Як. 152  
Кантерова Егора 152  
Кантерова Захара 152  
Кантерова Ивана 152  
Кантерова Михаила 152  
Кантерова Павла 152  
Кантерова, Пав. Сав. 152  
Капиранов 30  
Карабашевский 32  
Карабинские 36  
Карагайские 10  
Карагайские-Мало 10  
Караевы 156  
Карамкины 146  
Караси-Согом 128  
Карачи 8 \*  
Карачино 22  
Карвож (-равожские) 104  
Каргаева 94  
Карелина 42  
Каремпосль 72  
Каремпост 72 \*  
Каренгина 12  
Каркатевы 148,156  
Кармужиханская Речка 72,72  
Кармужиханские 72  
Кармышак (-овский) 36  
Картаул 44 \*  
Картали 26  
Картун-яун-пуул 152 \*  
Карым (-ские), ры-новские) 90 \*  
Карымкары (-ские) 74  
Карь-еган 150 \*  
Касьянова 10  
Катангуйские 10  
Катесовы 136  
Катра-вож 112  
Каттысь-курт 84 \*



Катыш Новый 98  
Катыш Старый 98  
Катышевы 94 \*  
Каури-пугол 160 \*  
Каурья Зимняя 96  
Каурья Летняя 98  
Каурьятские 96 \*  
Качесовы (-чусовы,  
-чисовы 136 \*  
Качипова 4  
Кашат 90  
Кашимья Большая  
94  
Кашина 22  
Каштак (-ское) 22  
Каштак Сузгунский  
20  
Каюкова Ал-ндра  
152  
Каюкова Ксеноф.  
152  
Каюковы 156  
Квайк-я-пауль 56 \*  
Кев-юганские 128  
Кей-пай-нером-курт  
68  
Кельси-еган-вынт  
-егом-курт 62  
Кельси-еган-курт 70  
Кельси-еган-егом  
-курт 70  
Кельсинская (-ские  
-ины) 92  
Кеолох-сангом-курт  
60  
Кетлах 102  
Кетлох (-ский паул)  
102  
Кеушки (-шинские)  
126  
Киеват Новый 110  
Киеват Старый 110  
Кимитья-суй \* 81  
Кипаульская 94  
Кипеул 94 \*  
Киприянова 38  
Киприянова 32 \*  
Киришина 10 \*  
Жирюшина 30  
Кисарь 94  
Киселева 24,28,46  
Кичимова Ивана  
140 \*  
Кичимова Ильи 142 \*  
Кичимова Павла  
140 \*  
Кичимовы 142  
Клепалова 30  
Клешева 10 \*  
Климова 6  
Клюсова 22  
Княжевские 112 \*  
Князевские 112  
Князевский 112  
Кобылина (-ский) 4

Кобякаул 30 \*  
Кобяцкие 30  
Когончины 156  
Кожевенный завод  
50  
Козьова 20  
Койчева 30  
Кокины 156  
Кокуйская (-уй) 40  
Колдышевские 38  
Колпуховские 130 \*  
Колсомовы 156  
Колыванова Ивана  
152  
Колыванова Павла  
152  
Колыванова Петра  
152  
Колыванова Потапа  
152  
Колыванова Семена  
152  
Колымья-ват-паул  
76  
Колыня-паул 76 \*  
Кольян-ягун-пугол  
142,142  
Комарица (-кий) 24,  
36  
Комарова 38  
Комаровские 24  
Комаровы 136  
Комелы-пуул 152 \*  
Комратские-рат  
-пауль 56  
Комудвановские 56  
Конданы (-ские) 6  
Кондинский-Усть  
132 \*  
Кондинское 72  
Кондратьевский 46  
Кондюшевские 38 \*  
Конево (-ва-ское) 126  
Копичарие 28 \*  
Коновалова 20  
Контерские 110  
Кончин-рап-пугол  
146  
Кончина 20  
Копотилова 44  
Коптерские 110 \*  
Копылы (-ова) 48  
Кор-ват-урий 144 \*  
Кордон 20  
Корикова 26  
Корисинский-паул  
102 \*  
Кормушина 38 \*  
Корни 112  
Корниловка 12  
Коробицын 18  
Короли 26 \*  
Корп 94  
Корсинская 34  
Коршунова 10 \*

Корысья 102  
Косари (-евы,-рев-  
ские) 124  
Косинцева 6,26  
Костерина 24  
Костины (-ские) 84,  
126  
Котина 6,22  
Котоп-ягун-пугол  
142  
Кочевые хозяйства  
60,70,80,84,108,  
124,144  
Кочейка 14  
Кош-горт 104 \*  
Кошат 90 \*  
Кошелево (-а) 38  
Кошелевские 30  
Кошкаин 8 \*  
Кошкарлов 136  
Красная Гора 8  
Красноленинская 126  
Красный Яр 90,92  
(-ская) 34  
Креж 18  
Кремлева 22  
Крепостца 114 \*  
Криванкова 10  
Кривково 40 \*  
Кривлянский 40  
Кривоногова 26  
Кривцовых 20  
Криуша (-ина) 42  
Крутинские 112  
Крушинская 28  
Крюкова (-ки) 46  
Куга 82 \*  
Кугаева Малая 28  
Кугаево 24  
Кугинские 82  
Кудринский 112  
Кузина 44  
Кузино (-а) 50  
Кузнецова 42  
Кузьмина 28  
Кузьмина 50 \*  
Куимова 22  
Куклинская 40  
Кулай-Аул 16 \*  
Кулар 16 \*  
Куларово (-ское) 24  
Куларовские 24  
Кулезевка 46 \*  
Кули-ях-пугол 156 \*  
Кулига 2,22,24 \*  
Кулики (-ова) 44  
Кулички 26 \*  
Кумпай 38 \*  
Кульмаметские 10  
Кулят 10 \*  
Кумушли 10 \*  
Кунгурская (-ский)  
34  
Кундуска 16 \*  
Кунинская 138 \*

Кунины (-инские)  
138  
Куниятские 32  
Купландевы 1-е, 2-е  
156,158  
Куприна 2  
Кур-сури-пугол 158 \*  
Куренная 2 \*  
Курик-сангом-егом  
-курт 70  
Курикова Ал-дра 76  
Курицына 44  
Курлакины 136,158  
Курлановская 40  
Курманакские 46  
Курманакский 46  
Курмашевские 12  
Куруптинские 112 \*  
Курым-яун-пуул  
154 \*  
Курь-еган-курт 64  
Курья (-рыенское)  
8,10  
Кускачка 32  
Кускургульские  
Большие 4  
Кускургульские  
Малые 4  
Кусынские 94 \*  
Кут-пугольские 148  
Кут-юганские 128  
Кутарбитка 2  
Кутоп-юган 120  
Кутопка 146  
Кутковские 4  
Кутуп-юган 120 \*  
Кутты-пугот 122 \*  
Кутым-тор-пуул 156 \*  
Кучайлан 22 \*  
Кучина 20  
Кучук 96 \*  
Кучуковская 96  
Кушеват (-ское) 104  
Кушников 138  
Кушоп 94 \*  
Кызылбаевские 16  
Кыколевы 158  
Кылен-яун-пуул  
154 \*  
Кын-пуот 134 \*  
Кынинские 124  
Кынямины 1-е, 2-е  
158  
Кыпаульский 94 \*  
Кичи-Сент 4 \*  
Кышиковские (-вы)  
126  
Кэльян-ягун-пугол  
142  
  
Л.  
Лабит-нанги (-нян-  
ские) 114



Лагась 104  
Лагась-горт 104 \*  
Лайматамакские 18  
Лайменские 50  
Лалак-ягун-пугол  
142  
Ламбина 6,24  
Ланги-вож (-ожские)  
106  
Ланголы-пугол 158  
Ландина (-ские) 98  
Лапитковы 98 \*  
Лапорские (-паль-  
ские) 56  
Лапорский (-паль-  
ский) 56  
Лар-вожи 118 \*  
Лар-ган-пугол 158  
Лар-пугол 158  
Ларбиты 148  
Ларионова 28  
Ларкни-пугол 160  
Ларкут-пугол 158  
Ларломкины 158  
Ларо-горт 118  
Ларовские 106  
Ларовы 106 \*  
Ларогомкины 158  
Ларья (-ятские) 90  
Лау-курт 60  
Лак-пугыт 92 \*  
Лаксам-горт 64  
Лебаут (-ская, -ский)  
38  
Лебаутские 38  
Лева (-инский, -паул)  
98  
Левдым 90  
Левен-горт 58 \*  
Левкин-горт 56 \*  
Левкины (-ские) 56,  
146  
Лейковы 146,158  
Лек-яун-пуул 152,  
152 \*  
Лекул-яун-пуул  
152 \*  
Лемин Верхний 148 \*  
Лемпина Михаила  
152  
Лемпина Степана 152  
Лемпины 138  
Ленгурья (-урские,  
-ур) 90  
Ленина 48,98  
Лепехина 42  
Лесопильный Завод  
16  
Летевы 56 \*  
Летне-Буренская 30  
Летние 30 \*  
Летние Пуштинские  
88  
Летняя Каурья 98  
Летняя Пушта 88

Летняя Чекалка 98  
Леуши (-инское) 94  
Леушинские 74  
Леутым-я 98 \*  
Лех-погор 56 \*  
Лешаковские 6  
Лимпесан-пугол 144  
Лимписан-пугол 142  
Липовские 20  
Липовское 4  
Липоярское 4 \*  
Лисмановы 136  
Литеевские 56  
Лобановы 1-е, 2-е  
136  
Локатевы 148  
Локосово 136  
Ломаева 20  
Ломбо-вож (-ские) 78  
Лонта-ягун-пугол  
142  
Лопатковы 98 \*  
Лопся-паул 76  
Лор-вож 118 \*  
Лов-ов-горт 106 \*  
Лор-тул-курт 60  
Лорба (-ытские) 126  
Лорбинские 74  
Лорогорские 118 \*  
Лосева 22  
Лох-горт 114  
Лох-под-горт 114  
Лохпады-горт 114 \*  
Лохтины 136 \*  
Лохтот-курт 86  
Луговая 4,30,42,94  
Луговая Большая 8  
Луговая Деньчиков-  
ская 134  
Луговая Малая 8  
Луговая Слинкина  
36  
Луговая Субботская  
38  
Луговая Филинская  
134  
Луговой 42  
Луговые Деньчики  
134 \*  
Луй-Няхланг 82 \*  
Лукина 8,24  
Лукина 30 \*  
Лун-пугол 156 \*  
Лунтым-павыль 98 \*  
Лусум-паул 76 \*  
Лусум-галах-паул 76  
Лутовина 28  
Лухван 100 \*  
Лучкина 30  
Лывдымский-паул  
90 \*  
Лывдымья 90 \*  
Лыг-урий-пугол 148 \*  
Лымковские 32  
Лырщиковы 86 \*

Лысанова 38  
Лыхн-горт 62  
Льята-ягун-пугол 142  
Льята-ягун-пугол  
144 \*  
Люкси-пугол 150 \*  
Люликарские 56  
Лягушина 4  
Ляменны 134 \*  
Лямин-Верхний 148  
Лямин Нижний 138  
Лямин-пуул 154  
Ляминская-пароход.  
пристань 148 \*  
Ляминские 128  
Лямья-паул 76  
Ляттым-павыль 98 \*  
Ляхтины 136  
Лячик 6 \*

## М.

Магилевская (-во)  
126  
Мадем-выр-еголо  
-курт 70  
Маевская 32  
Мазалаева 12 \*  
Мазурова 4  
Май 32 \*  
Майка (-ковы) 124  
Майльский 36  
Майор-хорд 150 \*  
Майорское 150 \*  
Македонова 28  
Маклинские 10 \*  
Максимова 30  
Малая Алемасова  
20 \*  
Малая Баклапова 42  
Малая Бакшеева 6  
Малая Березовка 42  
Малая Блинникова  
16  
Малая Быкова 12  
Малая Зеркальцева  
26  
Малая Кугаева  
(-скал) 28  
Малая Луговая 8  
Малая Першина 36  
Малая Шестакова 18  
Малая Яркова (-ская)  
32  
Малеевские 56  
Мало-Атлымское 74 \*  
Мало-Карагайские  
10  
Мало-Пушнялка 24 \*  
Мало-Саусканские  
24 \*  
Мало-Ташкинские 18  
Мало-Шаймский паул  
102 \*

Мало-Шестаковская  
(-вая) 52  
Малые Аремзяны 16  
Малые Кускургуль-  
ские 4  
Малые Носкибаш-  
ские 18  
Малые Русаки 44  
Малые Ситовские 4  
Малый Атлым 74  
Малый Тап (-инский,  
паул) 100  
Малый Ярк 32 \*  
Малысак Верхний 34  
Малысак Нижний 36  
Малыши 18 \*  
Малиновская 40  
Малькова 46 \*  
Малюгина 46  
Мамеева 16  
Манины 158  
Манойло 122 \*  
Мануйлово (-ская)  
122  
Мань-ажи-паул 82  
Мань-тагыт-ват-паул  
76  
Манья (-инские) 76,  
78  
Манья-паул 78 \*  
Марза-Юршак 16 \*  
Маркелова 34  
Маркова 20  
Мартишева 4  
Маслова 26  
Маслянка 24  
Матка 132 \*  
Маткинские 132  
Матлорские 110  
Маулень 36  
Махлинские 18  
Махтикины 1-е, 2-е  
158,158  
Машпанский (-пан)  
106  
Машья-егом-курт 70  
Медведчикова 26  
Медянка 16  
Медянские 16  
Межанские 80  
Межевая 48  
Межи 80 \*  
Мельница Казенная  
46 \*  
Менгитиел (-нел,  
-горт) 106  
Менк-я 82  
Менкья 82 \*  
Меркулинская 32 \*  
Меркушинские 32  
Метлякова 6 \*  
Меумес-курт 68  
Мечашная (-а, -ка) 42  
Мечетнельские 106 \*  
Мешалина 48 \*



Микшина 6 \*  
Милексимские (-сим)  
114  
Миленсимские 114 \*  
Милясовы 133  
Мимчинкины 148 \*  
Минеевы (-а) 14  
Минсийский 36  
Миримовские 16  
Мирские 138 \*  
Мирские-Старо 138 \*  
Миталева 24 \*  
Митина 46 \*  
Митре-Соим 128  
Митрофанова 8  
Митыньские 46,132  
Михайловский (-ка)  
42  
Михайловский Скит  
20  
Михеева 50  
Мичимкины 148  
Мишина 34  
Мишина 16 \*  
Моехтас 106  
Мозарь-юган-горт  
106  
Мозжегорова 24 \*  
Моимские 1-е, 2-е и 3  
66  
Моисеева 22,34  
Мок-юги-пуул 152 \*  
Мокрая 50 \*  
Мокрова-Суслова  
50 \*  
Мокровская (-ские,  
-ова) 98  
Мокровский (-а) 32  
Мокроусова 40  
Молданова Андрея  
70  
Молданова Николая  
70  
Молдамовский 66 \*  
Монастырева 26  
Монтлор 110 \*  
Морозова 34  
Мортонский-паул  
102 \*  
Мортымья (-тым,  
-ский) 102  
Мостовая 28  
Мотаева 48  
Моховая 30 \*  
Моховская 40  
Моч-ях-пугол 146 \*  
Молхтас 106 \*  
Муво-пуул 156 \*  
Мужевские 110  
Мужи (-евское)  
110  
Мулигорт (-горские)  
86  
Мулнашевы 138  
Мултановы 158

Мулымья (-ымский  
паул) 102  
Мунгес 80  
Мунгутлор 66  
Мункес-есские 80 \*  
Мура (-инский) 120  
Мура-ягун-пугол 142  
Муравей 26  
Мурза 16 \*  
Мурза Новая 40 \*  
Мурзинская (-а) 40  
Муромцевский 32  
Мут-уш 98 \*  
Муц-горт 120  
Мухина 46 \*  
Мушкины 138  
Мыл-семась-пуул  
150 \*  
Мыс 94  
Мыс Ватарнелский  
56  
Мыс Каменный 134  
Мыс Осинов 38 \*  
Мыс Филимонов  
132 \*  
Мыс Черный 140  
Мыс Чуенельский  
(-ие) 58  
Мыс Шайтанский 58  
Мысаева 10  
Мысова Тугалова  
38 \*  
Мысовая 40 \*  
Мысовая-Верхне 134  
Мысовая-Нижне 136  
Мысовая Селькова  
18  
Мэк-пугол 142  
Мэхкон-рап-пугол  
146 \*  
Мэч-туки 158 \*  
Миолин-яун-пуул  
152 \*  
Мясникова 28 \*

## Н.

Навильникова 28  
Нага (-горт) 86  
Нагакарские 74 \*  
Нагибина 28  
Нагорная 4,36 \*  
Нагорные 8  
Нагрын-горт 110 \*  
Надей 114  
Надеина 26  
Надцинские 26  
Надцы 26 \*  
Назаровский Увал  
52 \*  
Наик-еган-пугол  
146 \*  
Накуларова 24  
Намухтарские 4

Нанги 114  
Наречи 120  
Наримановский 126  
Нарты-горт 110  
Нарыкары Верхние  
84  
Нарыкары Нижние  
86  
Наумова 48  
Нахрачи (-инское) 98  
Невлачкаина (-кины)  
90  
Нево-пуул 154,154 \*  
Невойлокины 158  
Несловка 2  
Нейпины 128 \*  
Нельмский (-м) 32  
Нельдинские 82 \*  
Неметума-пуул 152 \*  
Немчиновы 158  
Неом-пуул 156 \*  
Неперова Ал-идра  
154  
Неперова Григория  
154  
Неперова Егора 154  
Неперова Петра 154  
Непкинские 58  
Нептатарские 4  
Нерга (-инские) 86  
Нерга-курт 86 \*  
Нердинские-Ново 2  
Нердинские-Старо 2  
Неремовские 58  
Неримова 58 \*  
Неровские 76 \*  
Нерох-паул 76 \*  
Нерохи 76  
Нероховский 76  
Неус-ях 158 \*  
Неусовские 58  
Нефедова 26  
Нефедьева Новая 6  
Нефедьева Старая 6  
Нехлебаева 20 \*  
Нижегорская (-гор-  
ская) 74  
Нижегорская Про-  
тока 74 \*  
Нижне-Бардаковы  
136  
Нижне-Бехтеревские  
2  
Нижне-Ляминская  
пристань 138 \*  
Нижне-Мысовая 136  
Нижне-Сытомино 138  
Нижне-Тычинская 18  
Нижние Бехтери  
(-евские) 2  
Нижние Нарыкары  
(-ские) 86  
Нижние Нильдин-  
ские 82  
Нижний Ашлык 46

Нижний Лямин 138  
Нижний Малысак  
(-ская) 36  
Нижняя Балдуева 18  
Нижняя Заимка 34 \*  
Нижняя Пристань  
138 \*  
Нижняя Репина 2  
Нижняя Филатова 26  
Нижняя-Южакова  
42 \*  
Низямские 72  
Николаевка (-ская)  
12  
Никулкина 98  
Нильдинг-паул 82  
Нильдинские 84 \*  
Нильдинские Верх-  
ние 82  
Нильдинские Ниж-  
ние 82  
Нильтим (-горт) 110  
Нинк-ндун-пугол  
158 \*  
Нирвож (-ские) 76  
Нирус-паул 76 \*  
Нияло Суховские 12  
Новая 100  
Новая Мурза 40 \*  
Новая-Нефедьева 6  
Новая Шевелева 12  
Новенький 132  
Новинская 72  
Ново-Береговая 44  
Ново-Бехтеревские 4  
Ново-Бизина 22  
Ново-Каишкульские  
2  
Ново-Каишкульский  
2  
Ново-Нердинские 2  
Ново-Романовское 36  
Ново-Эскинские 38  
Новогаринская 72  
Новое 36  
Новозаимский 46  
Новодорожная (-ный)  
16  
Новоозерские (-ские)  
96 \*  
Новопашенная 50  
Новоселова 28,48  
Новоселова 2,28,30 \*  
Новоселово 46 \*  
Новоселовские 128 \*  
Новоселовский 40  
Новосельская 10,32  
Новосельская 36 \*  
Новрын-пауль 98 \*  
Новые (-инские) 58  
Новый Катыш (-ше-  
вы) 98  
Новый Киеват 110  
Новыхова Никиты  
58



Нолим-Вынтыя-Туй  
пауль 98 \*  
Норе 122  
Нори-корт 110  
Норма 142  
Норэ 122 \*  
Норэ-Старое 122  
Носкинбашские Боль-  
шие 18  
Носкинбашские-Ма-  
лые 18  
Носкинские 18  
Носовские 16 \*  
Нукша 10 \*  
Нуровы 98 \*  
Ныда 122  
Ным-вож-горт 120  
Нюп-пхур-павыл  
98 \*  
Нюрковская 92 \*  
Нюрковская (-ские)  
92  
Нюрком-юган-курт 60  
Нягынь 72  
Няксимволь (-ские)  
76  
Нялина (-ы, -ские)  
124  
Нялинь-я 82 \*  
Нялинская Сопка  
124  
Нялинь-я 82  
Няльтайт 76  
Нянин-горт 110 \*  
Нянинские 110  
Няхланг 82 \*  
Няша 138

## О.

Обдорск 114  
Обьтрест-Щучья 118  
Ов-горт 120  
Ов-олынг 120  
Ова-корт 108 \*  
Овос-курт 86  
Овсянникова 26,50  
Овы-горт 120  
Овы-олын 20 \*  
Огневская 40  
Огор-игор-пугол 142  
Огорелков 14  
Огорелкова 12 \*  
Огот-юган 128  
Одина 48  
Одинарские 44  
Одинарцевский 34 \*  
Одинцева 14 \*  
Озерная 2  
Озерно-Бабасанская  
2 \*  
Озеро 94  
Озь-одынь-егом-курт  
№ 1, 2, 3, 4 64

Ойтап-паул 96 \*  
Оксарковские 112 \*  
Оленева 122 \*  
Оленские 66  
Оленьи 106  
Оломья 102  
Олтотумба 82  
Олттумп-паул 82 \*  
Олтурминские 124  
Олымский паул 102 \*  
Ома-ягун-пугол 142  
Омелинская (-а) 34  
Онгат 94 \*  
Ондор-юган (-ские)  
106  
Онт-ай-егам-горт 64  
Онт-Усы-пугол 148  
Орантурский паул  
102 \*  
Орловский 8  
Оронтур 102  
Орт-егон-ог-пугол  
144  
Орт-ягун-погол 142  
Осеновка-Щучья 118  
Осинник 30 \*  
Осинов Мыс 38 \*  
Осиновская 30  
Осиновские 12,44  
Осиновский (-во) 12  
Осиповский 38  
Ослина 44  
Остер-горт 108 \*  
Остров 34 \*  
Остров Банный 140  
Остров Сарманов-  
ский 150  
Островная 34,40  
Островной (-ная) 134  
Островные 26  
Отрясиha (-инский)  
34  
Оурья 82  
Оурья(-рыпские) 82 \*  
Оурья-паул 82,82,  
82 \*  
Оус-пэлэк-няр-егом  
-курт 64  
Очемкины 148  
Очимкины 148

## П.

Пава 100  
Павлицкая 28 \*  
Пагачева Ефима  
142 \*  
Пагачева Ильи 142 \*  
Пагачева Никиты  
142 \*  
Пагачева Петра 146 \*  
Пагачева Семена  
142 \*  
Пагачева Степана  
144 \*

Пагачевы 144  
Пад 46 \*  
Падерина 50  
Падун 46  
Пажганова 124 \*  
Паклиха 12 \*  
Палурка 94 \*  
Палыко 150 \*  
Палья-паул 82  
Пан-лым-нел 90 \*  
Пангутал (-аль-,  
ский) 94  
Панов 136  
Панова 26  
Панова 32 \*  
Панкрышевы 94 \*  
Пантрашкина (-ины)  
94  
Панушкова 16  
Панфилова 16 \*  
Панькина (-ны) 98  
Паньшина 16  
Парават (-ские, -ат,  
-горт) 114  
Паргаль 16 \*  
Парак-урий-пугол  
144  
Парамонова (-ский)  
12  
Парен-пугол 156 \*  
Парфентьевка 30  
Пасол 136  
Патыревские 32  
Паур-пугол 148 \*  
Паутово 10 \*  
Пашенские 94 \*  
Пашерские 58,114  
Пашерцовы 114 \*  
Пашкины (-ские) 128  
Пашня 94  
Паштэр-курт 58 \*  
Пев-пугол 156,158 \*  
Пелина (-ский) 30  
Пантанова 48  
Пеньковы 136  
Перевесны 92 \*  
Перегибная Будка  
86  
Перегибные (-нов-  
ские) 86  
Першина 48  
Першина Большая  
36  
Першина Малая 36  
Пес-паул 76  
Петкеш 80 \*  
Петрова 42 \*  
Петровка (-ская) 34  
Петровщина 50  
Петровщина 50 \*  
Петракова 8 \*  
Петропавла 102  
Петухова 52  
Петухова (-а) 32  
Петушата 22 \*

Пеурт-кат-пугол 158 \*  
Печерах (-ский-паул)  
102  
Печины 148  
Пида-юган-егом-курт  
70  
Пиллогина (-ская)  
148  
Пинтар-ягун-пугол  
144  
Пинты-нел-курт 60  
Пита-пугол 156 \*  
Питлярские (-лар-  
ские) 106  
Питпов-пугыт 92 \*  
Питта-горт 106  
Пиунова 18 \*  
Плесо Долгое 130 \*  
Плесовская Заимка  
50  
Плесовской 1-й и 2-й  
50  
Плоский 8  
Плотинский 42  
Повариина 12  
Поварня 20 \*  
Поварова 30  
Погор-погол 114  
Погор-гортские 110  
Погост Горшковский  
130 \*  
Погост-Старый 44  
Погост Старый 2 \*  
Подберезник 36  
Подбугорно-Иванов-  
ские 22 \*  
Подбугорные 14  
Подбугорные Абалак-  
ские 14 \*  
Подволошная 8  
Подгорная 32  
Подгорно-Слипкина  
36 \*  
Под'емные 28  
Подкресские (-крив-  
ские) 148  
Подкуликова 44 \*  
Подрезово (-ское) 98  
Подрезовский 28 \*  
Подчугас (-ный) 36  
Пойва-паул 76  
Покачева Ефима  
142 \*  
Покачевы 158  
Покорские 136 \*  
Покур (-ские) 136  
Пол-паул 102  
Полина 46  
Полноват (-ское) 66  
Полноват-вож 114 \*  
Половин 150 \*  
Половинка 100  
Половинка 140 \*  
Полог-юган-курт 128  
Полох-пугэ 74 \*



Полу-шаим 102  
 Полурка 94  
 Полуянова 24, 28  
 Польская 42 \*  
 Полянова 52 \*  
 Поля 42  
 Пом-погол 114  
 Помыт-курт 64  
 Помыт-сангом-егом  
 -курт 64  
 Поперешная 12 \*  
 Попикваль 102 \*  
 Попки 44  
 Порисевские 110 \*  
 Пороц-хулим-паул 76  
 Порс-хулим 76 \*  
 Портанья-егом-курт  
 60  
 Порысевы (-рысь)  
 106  
 Порысь 110 \*  
 Порысь-горт 106 \*  
 Посл-горт 106 \*  
 Послгорские 106  
 Посль-горт 68  
 Посолдинские (-дины  
 -дит-паул) 82  
 Посор-паул 58 \*  
 Поспелова (-ский)  
 14 \*  
 Поспелова 38  
 Поступинская 22  
 Поталэ-лор-егом-курт  
 70  
 Потанай 102  
 Потанак (-акский  
 паул, -анак) 100  
 Потанова 30  
 Поташ 100  
 Потра-суй 82  
 Потышинский-паул  
 100 \*  
 Похрамко-курт 58 \*  
 Похрамковские (-хры-  
 нховские) 58  
 Похрон-горт 106 \*  
 Похронковские (-ы)  
 106  
 Почекунина 30  
 Пошты-горт 106  
 Преображенское 14  
 Прилукская (-к) 40  
 Пристань Ляминская  
 пароход. 148 \*  
 Пристань Лямин-  
 ская-Нижне  
 138 \*  
 Пристань Нижняя  
 138 \*  
 Пронина 8 \*  
 Простокишина 28  
 Протока Алешинская  
 72  
 Протока Нижегород-  
 ская 74 \*

Проточные (-чинские)  
 132  
 Протошинские 58  
 Протошны Ендыр-  
 ско 126 \*  
 Прохоровский (-ов)  
 34  
 Птицкое (-цы) 48  
 Пуголын-еган-пугол  
 146  
 Пугор-горт 66  
 Пугорские 58  
 Пугот-горт 110 \*  
 Пугульская 88  
 Пугырские 58 \*  
 Пувлох 80  
 Пудым-сухта-вож  
 86 \*  
 Пузырева 48  
 Пуйко 114  
 Пул-шаим 102 \*  
 Пукум-паул 84 \*  
 Пукшалип-пауль  
 58 \*  
 Пуп-иссум-паул 80  
 Пупан-паул 84 \*  
 Пупын 84 \*  
 Пурусь (-горт) 110  
 Путизанцева 100  
 Путолины 136  
 Пушкина 22  
 Пушнятские 26  
 Пушняшка 26 \*  
 Пушняшко-Мало 24 \*  
 Пушта Зимняя 88  
 Пушта Летняя 88  
 Пуштинские Зимние  
 88 \*  
 Пуштинские Летние  
 88 \*  
 Пыды-веш-курт 128  
 Пыл-паул 102 \*  
 Пыр-со-вар-еги-лор  
 -курт 70  
 Пыркач 102  
 Пырч-ягун-пугол  
 144  
 Пыт-лор 106 \*

## Р.

Разбойникова 58  
 Раксакины 158  
 Рап-пугол 146  
 Рап-пугол 146 \*  
 Рап-пугол-ай-тяр  
 -ики-кат 146 \*  
 Рахвалова 44  
 Рахвалова 28 \*  
 Рахта 100 \*  
 Рахтина (-ский-паул)  
 100  
 Рахтынья (-инские)  
 80

Рачевская 32  
 Раши (-ева) 44  
 Редекульцева 24  
 Реденькое 92  
 Редикорцева 24 \*  
 Редькина 2, 20  
 Резанские (-амов-  
 ские) 66  
 Резимовские 58  
 Рек-кул-пугол 160 \*  
 Реки-пугол 148 \*  
 Релка 8  
 Рельская 8 \*  
 Ренчик (-чинские) 10  
 Реп-егом-курт 60  
 Репаловские 130 \*  
 Репаловское 130 \*  
 Репина Верхняя 2  
 Репина Нижняя 2  
 Реполово (-ское) 130  
 Реполовская телефон-  
 ная будка 130  
 Реполовские 130  
 Репьеганские 150  
 Реченские (-чешные)  
 86  
 Речешная (-ный) 38  
 Речка Кормужихан-  
 ская 72, 72  
 Ровдушка 30  
 Рогалиха 26  
 Родина (-ский) 40  
 Родионова 52  
 Романова 148 \*  
 Романовская 140  
 Романовская-Верхне  
 36  
 Романовское-Ново 36  
 Румпины 150  
 Русаки Большие 44  
 Русаки Малые 44  
 Русакова 1-я, 2-я  
 44 \*  
 Русанова 26  
 Руссоимов 106  
 Русь-соим-курт 106 \*  
 Русь-суй 58  
 Рыбинская 10  
 Рымовы 138  
 Рынга-горт 114  
 Рыноква Вас. 154  
 Рыноква Даниила  
 154  
 Рыноква Ефима 154  
 Рыноква Ефима  
 144 \*  
 Рыноква Констант.  
 154  
 Рыноква Петра 154  
 Рыноквой Акулины  
 154  
 Рыноквы 144  
 Рынья 28  
 Рыскина Ивана 144 \*  
 Рыскины 144, 158

Рычкова 22  
 Рябова (-ский) 20

## С.

Сабанаковские 16  
 Сабары 36 \*  
 Сава-паул 76  
 Савельевский 46  
 Савина 20, 28  
 Савинова 38  
 Савинковская (-а) 32  
 Савкунины 138  
 Савойкины 138  
 Савк-пэв-пугол 144  
 Савы-тов-пугол 160 \*  
 Сажина 10  
 Сазоново 42  
 Сайгатины 140  
 Саймов-горт 106 \*  
 Саймовские 106  
 Сайтовские 14  
 Сале-горден 114 \*  
 Сале-мал 114  
 Сале-хард 114 \*  
 Салинские 14  
 Салинское 10  
 Салтыковы 150  
 Салы 10 \*  
 Сам-павыль 98 \*  
 Сам-паул 98 \*  
 Самаркина (-ский) 34  
 Самарово (-ское) 130  
 Самохвалова 20  
 Самтыль 6 \*  
 Сан-гым-пан 114  
 Санги-тур 82  
 Санги-тур 84 \*  
 Санги-тур-паул 82 \*  
 Сангом (-гом-горт)  
 106  
 Сангом-егом-курт 70  
 Сангом-паул-курт 68  
 Сандыр-Куриков 76 \*  
 Санникова 16  
 Санк-пугей-пугол  
 150 \*  
 Санклинья-паул 76  
 Сантор-мин-пуул  
 154 \*  
 Санхи-Мотым-пугыт  
 88 \*  
 Сапарки-урий-пугол  
 144  
 Сапоркины 158  
 Сарабиновский  
 (-пский) 38  
 Сараяева 48  
 Сарамановский 46 \*  
 Саран-паул 80  
 Сарансуй 102  
 Сарантевы 150  
 Саргачи (-гатские)  
 122



Гардаковы (-кова)  
146  
Гарманова (-ская)  
150 \*  
Гармановский 150  
Гармановский остров  
150  
Гармик-Выпуй 114  
Гарт-муры-пугол  
158 \*  
Гартам-урий 158 \*  
Гартам-урий-пугол  
146 \*  
Гартомурьевы 158  
Гартынья (-тынин-  
ское) 82  
Гаторины (-тирины,  
-тарины) 138  
Гатыга (-инское) 100  
Гатылхан 16 \*  
Гаулла 14 \*  
Гаусканские 26  
Гаусканские-Мало  
24 \*  
Гафронова 48 \*  
Гафьянка 34  
Гахаль (-хала,-алин-  
ские) 138  
Гвей-пуул 152 \*  
Гебыр-ахт-паул 82  
Гебыр-горт 116 \*  
Гелебаевка 2 \*  
Гелезневский 46  
Геливерстовский 20  
Гелиярово (-ское) 130  
Гелькина 44  
Гелькова Мысовая 18  
Гелькова Угловая 18  
Геляба-Безчастнова  
42 \*  
Гемахина 48  
Гемейка (-ские) 122  
Гемейкина 24  
Геменики-пугол  
140 \*  
Гемениковский 12  
Геменишкова 42 \*  
Гемина 2  
Гемичино 30  
Гемит-Кычи 4 \*  
Гемитовские Большие  
4  
Гемитовские Малые 4  
Гемькина 14 \*  
Геранг (-анг,-соим)  
108  
Гергеева 34  
Герги-паул 84  
Гергина 20  
Гергины 72  
Гербрихинский (-ха)  
38  
Гербриянка 22  
Герюкова 30  
Геуль (-ские) 132

Сивкова 44  
Сивохреп (-ские,  
-ребские) 130  
Сиглинская (-ский)  
88  
Сидора 146 \*  
Сидоркины 146  
Сидоровка (-ский) 42  
Сик-он-пугол 160 \*  
Силава 100  
Силибайка 2  
Сильвоня-нны-юган  
128  
Симонова 8,16  
Синогоева 24  
Синюхинский 40  
Ситиковский 32  
Скипина 16  
Скип Михайловский  
20  
Скородум 44 \*  
Скорукова 26 \*  
Скрипунова 124 \*  
Скрипуново (-ское)  
124  
Слепцова 12 \*  
Слепышева (-иха) 44  
Слинкина-Верхняя  
20  
Слинкина-Горно 36  
Слинкина Луговая  
36  
Слинкина-Подгорно  
36 \*  
Слинкино-Горно 36  
Слобода Черная 50 \*  
Слушка (-кина) 134  
Смолина 28 \*  
Соб-горт 116 \*  
Собачкина 46  
Собачкинские 4  
Собок-ломт-паул 84 \*  
Собок-лонт 84  
Собские 116  
Собской 116 \*  
Совар-пуул 152 \*  
Совконины 138 \*  
Совон-урий-пугол 144  
Согом Дальний 92  
Согом-пугыт 92 \*  
Согомская (-ские) 92  
Согомские 132 \*  
Согор-паул 58 \*  
Согра (-инский) 4  
Согусланские 66 \*  
Созонова (-ский) 12,  
34  
Соколина 50 \*  
Соколовка 20  
Соколовка 20 \*  
Солкина 148 \*  
Солодкова 28 \*  
Соляная 22  
Солянка (-ская) 40  
Солянские 40

Сопка Нялинская 124  
Соплякова 52  
Сопочина Вас. 142 \*  
Сопочина Егора 140,  
142,142 \*  
Сопочина Семена  
144 \*  
Сопочины 144  
Сор Буренский 30 \*  
Сорди-паул 84 \*  
Сордэн 126 \*  
Соре-горт 86  
Соровая (-а) 38  
Соровская (-ая) 30,  
40  
Соровские 32  
Сородей (-ские) 84  
Сорокина 4  
Сорон-юган 128  
Сорым-егом-курт 68  
Сорым-юган-горт 68  
Сосвинское 82 \*  
Сосновская (-а) 12  
Сосновская (-ские) 94  
Сосновские 74  
Сосновский 40  
Сотник (-овские) 122  
Сотник 96 \*  
Сотниковская (-ские)  
96  
Соот-курт 86  
Соусланы 66  
Софронова 10 \*  
Софроновская (-а) 36  
Софроновский 34  
Сох-пан 116  
Спасская 2  
Спиринна (-ская) 124  
Спирина 6 \*  
Спиринские 130 \*  
Средняя Ушарова 28  
Станок Войкар  
(-ские) 110 \*  
Старая Нефредьева 6  
Старая Супра 14 \*  
Старая Тугалова 38 \*  
Старая Ушарова 28  
Старина 50 \*  
Старицкие 16  
Старо-Мирские 138 \*  
Старо-Нердинские 2  
Старо-Супринский 14  
Стародеревенская 38  
Старое-Норэ 122  
Старый Катин (-евы)  
98  
Старый Киев  
(-ские) 110  
Старый Погост 44  
Старый Погост 2 \*  
Степанова 22 \*  
Стерхова 30  
Стерховский 40  
Стефановка 46  
Струх 18

Субарьева 28  
Субботинская-Горно  
38  
Субботинская Луго-  
вая 38  
Сугмут-вож 56 \*  
Сузгун 20,20,20 \*  
Сузгунские 20  
Сузгунский Каштак  
20  
Суйвада 78  
Суйват-паул 78 \*  
Суйская 8  
Суклемские 22  
Сукор-ях-пугол 144  
Судейманские 46  
Сулины 138  
Сум 92 \*  
Сум-паул 90 \*  
Сумкина 16,126  
Сумотнел 114 \*  
Сумринские 132  
Сумутнел-Ворхний  
114  
Сумутнельские-мут-  
нел-курт 66  
Сумытнел 66,114 \*  
Супра (-ринская) 12,  
102  
Супра Старая 14 \*  
Супрааул 8 \*  
Супринские 8  
Супринские-Верхне  
12 \*  
Супринский-Старо 14  
Сургут 140  
Сургутка 38  
Сурейские 66  
Сури-горт 66 \*  
Сурломкины (-лам-  
кины) 158  
Сурум-лагась (-горт)  
108  
Сус-курт 72  
Сус-погол 116  
Сус-хорт 70  
Сускорт 128  
Суслова-Мокрова 50 \*  
Сухова 44  
Сухова 44 \*  
Суховские Няю 12  
Сухоруковская  
(-ские) 126  
Сухоруково (-ское)  
124  
Сушкино 126  
Суя 8 \*  
Сыгорские 58  
Сыровские 38  
Сырье-Щучья 118  
Сысолова 24 \*  
Сытомино (-а) 138  
Сытомино-Нижне 138  
Сычева 48  
Сычева 46 \*



Сычевка 14 \*  
Сыш-пугол 146  
Сэй-курт 86  
Сюлез 10 \*  
Сянзы 116

## Т.

Таганм 72  
Тадибей-харьби 116  
Таж-яны-паул 78  
Тай-погол 116  
Тайбина Василия 154  
Тайбина Ивана 154  
Тайбина Кузьмы 154  
Тайбина Михаила 154, 154  
Тайбина Павла 154  
Тайбина Терентия 154  
Тайбина Тимофея 156  
Тайбина Тихона 156  
Тайлакова, Фед. Ив. 134 \*  
Тайлаковы 160  
Тайлакские (-ки) 6  
Таловский 34  
Тальнишная 30  
Тангины 150  
Тандин (-ский) 14  
Тап Большой 92  
Тап Малый 100  
Тапинский 92 \*  
Тапкинбашские 18  
Тапкинские Большие 18  
Тапкинские-Мало 18  
Тапсуйские-Усть 78  
Тапсунто-паул 78 \*  
Тапы-пугол 146  
Тарас-паул 76 \*  
Тарасова 44  
Таратухина 22  
Таргачинские 14  
Тары-сов-паул 58 \*  
Таскаево 48  
Тат-юган-сан-сом 128  
Татарка 46  
Татарская 46  
Татарские 2 \*  
Татнот 128  
Татым-пуул 150 \*  
Таурга 8 \*  
Тауровы 160  
Тахаим 72 \*  
Тахтагульские 6  
Тахтаир 6  
Тачимовские 26  
Тега-курт 86 \*  
Тегинские 58, 86  
Тегинские 104 \*  
Тегом 104 \*  
Тей-паул 90 \*  
Телушкина 46

Темная (-а) 4  
Теп-горт 58 \*  
Терез (-инские, -ские) 96  
Терехина 38  
Терехина 50, 126 \*  
Терешкина 126 \*  
Терешкинские 108  
Терлеева 12 \*  
Терс-паул 96 \*  
Тетерь-Усть 100  
Тильтимские 120  
Тимкина 12  
Тимко-суй 84  
Тимофей-паул 78  
Тимохинская 34 \*  
Тиранаир 48 \*  
Тихониха 78  
Тоболдинские 84  
Тоболгуринские (-а) 4  
Тобольск 2  
Тов-горт 110  
Тов-погол 116  
Товы-погол 116 \*  
Товы-соим 128  
Тогот-горт 110  
Тогуровы 160 \*  
Токарева 22  
Токарева 8 \*  
Токари (-ева) 48  
Токлован (-ский-паул) 96  
Томилова 16  
Томская 48  
Тонковолочные 34  
Торбот 74 \*  
Торомкат 160 \*  
Торопки 124 \*  
Тоскильский-паул 96 \*  
Тосклива 96  
Тоу-егом-курт 68  
Тоу-погол 116  
Тренина 26  
Тренина Заимка 18  
Тренька 130 \*  
Тренькины (-ские) 130  
Троицкие 132 \*  
Троицкое (-ица) 132  
Трошина 30  
Трухина (-ская) 32  
Трушниковы 8  
Тубысы 30 \*  
Тугалова 38  
Тугалова Мысова 38 \*  
Тугалова Старая 38 \*  
Тугаскины (-инские, -а) 138  
Тугоносовский 134  
Тугьянские 66  
Туй-паул 90 \*

Тукузские 48  
Тулок-пэляч-пугол 144 \*  
Тулья 96  
Тум-горт 128  
Туманковы 124 \*  
Тумы-еха 90 \*  
Тундрино (-ское) 150  
Тунзин-горт 86  
Тунзин-курт 86 \*  
Тур-паул 78  
Турба 2  
Турбинские (-банцы) 4  
Турвода-паул 78  
Турпал Большой 90  
Турпальские 90 \*  
Турсунка 98  
Турсунт (-ский-паул) 102  
Турсунт (-итский паул) 98 \*  
Туртаские 34  
Туртасский 32 \*  
Тусымова Федора 156  
Тут-теуш-соим 66  
Тутле-егом-курт 60  
Тутлеум-горт 58 \*  
Тутлеумские 58  
Туутливым-пуул 150 \*  
Тыкины 160  
Тырлина Андрея 146 \*  
Тыпись 74 \*  
Тычинская-Верхне 18  
Тычинская-Нижне 18  
Тэвлила Алексея 140 \*  
Тэвлина Николая 142, 144 \*  
Тэвлины 144  
Тэл-погол 116  
Тэмис-курт 70 \*  
Тэмье-курт 70  
Тэот-еган 146 \*  
Тюб-ис 84 \*  
Тюкала 44 \*  
Тюкова 26 \*  
Тюли 132 \*  
Тюлиганская 6 \*  
Тюлинское (-ская) 132  
Тюлюганская 6  
Тюлюганские 6  
Тюмкины 1-е, 2-е 160

## У.

У-Пиунова 18 \*  
Увал-Назаровский 52 \*

Уваломские 120 \*  
Увальная 38 \*  
Увальская (-льная) 34  
Увальский (-ный) 36  
Уват (-ское) 40  
Уватские 40, 48  
Увинские 108  
Угловая Селькова 18  
Угот 160 \*  
Уготские 1-е, 2-е 160  
Угутские 160 \*  
Уеконга 100 \*  
Уженцова 20  
Уйт-горт 110 \*  
Уйт-курт 110  
Уйтские 110 \*  
Укинские 36  
Уллугуль 4 \*  
Улляртыш 16 \*  
Ульба-ив-паул 84  
Ульянова 44  
Умытинский 104 \*  
Умытья 104  
Ун-вож 120 \*  
Ун-, Мадэна-еган-сезап-ай-егам 66  
Уна-курт-соим 66  
Унгакские 96 \*  
Унтуяз 148 \*  
Урай 100, 104  
Ури-пугол 160 \*  
Урматский 32  
Урьевские (-евы) 136  
Урьевы 160  
Усанахский-паул 100 \*  
Усановы 160  
Услон 8 \*  
Усольцева 26  
Усольцева 50 \*  
Устаматские 16  
Устремские 104 \*  
Усть-Балык 150 \*  
Усть-Балыкские 148  
Усть-Балыкские 150 \*  
Усть-Кондинский 132 \*  
Усть-Манья 78  
Усть-Тапсуйские 78  
Усть-Тетерь 100  
Усть-Юганские 140  
Усть-Юганский 140 \*  
Устье-Войкар 110  
Устье-Пожур 136  
Утемова 22  
Утер-пугол 156 \*  
Утландские 96 \*  
Ут-уут-пуул 160 \*  
Уут-пуул 160 \*  
Уфимцева 22  
Учинский-паул 100 \*

Учинья 100  
Учинья-пывыл 100 \*  
Учугул 4 \*  
Ушаково (-а) 4,50  
Ушанах 100  
Ушарова-Дубровка 28  
Ушарова Средняя 28  
Ушарова Старая 28  
Ушенах 100 \*  
Ушья (-инский-паул) 104

## Ф.

Филатова Верхняя 20  
Филатова Нижняя 26  
Филимонов Мыс 132 \*  
Фидинская Луговая 134  
Филинское 134  
Филинское-Горно 134 \*  
Фирули (-ево) 96  
Фокина 44  
Фокины 136 \*  
Фомина 2 \*  
Фотиева 12  
Фоченки 10 \*  
Фрол 122 \*  
Фроловская (-ва) 122  
Фирули 96 \*

## Х.

Ходыта (-ытта) 116  
Хал-паул (-ские) 78  
Хала-саим-горт 108 \*  
Халапаит (-панские-пан-курт) 86  
Халасоим 108  
Халась-пугор 116  
Хале-воики 116  
Халев-пугор 116  
Халев-тур 116  
Хальмер-седе 120  
Хамби-яга 122  
Хамолово-соим 116  
Ханаул 24 \*  
Хангагорские 88 \*  
Хангла 80 \*  
Ханглазин-горт (-ла-зинские) 86  
Хангласы (-ландские, -ласам-паул) 84  
Ханглы (-гласские) 80  
Ханго-курт 88 \*  
Ханды-мужи-горт 110 \*

Ханел 116  
Ханьял-горт 116 \*  
Хапаян-паул 78  
Хар-курт 62  
Харица 14 \*  
Хары-горт-курт 64  
Харьер (-ские) 120  
Хат-хон 92 \*  
Хали-горт 104 \*  
Хаш-посл-горт 106 \*  
Хмелевая (-а) 6  
Хмелевский 10  
Хобыст (-инские) 88  
Хоган 82 \*  
Ходовская 38  
Ходовская Грива 38\*  
Холох-юган-курт 128  
Хонго-горт 88  
Хонды-воры-егом-курт 70  
Хон-нель-горт 56 \*  
Хор-кутов 66 \*  
Хор-пун-горт 120  
Хоркут-егом-курт 64  
Хоровские (-ровы) 128 \*

Хорпунские 120 \*  
Хорсаим 118  
Хорум-паул 80  
Хорум-паул 80 \*  
Хорыд 90 \*  
Хост 90 \*  
Хохал 82 \*  
Хохлы 28 \*  
Хошлох 80  
Хошлох-паул 80 \*  
Хрущева 28 \*  
Худяково 4  
Хулим-паул 78  
Хуль-юган-горт 108  
Хуль-юган-лора 108 \*

Хуторы 50 \*  
Хыжим-егом-курт № 1, № 2 64  
Хыжим-лор-егом-курт 1-е, 2-е 70  
Хым-пан-егом-курт 70  
Хэ 122  
Хэно-погол 118

## Ц.

Царева 48 \*  
Царевская 48 \*  
Цингинские 38  
Цингалы (-инские) 134

## Ч.

Чагинские (-ны) 132  
Чайбиан 14 \*

Чалтымовы 1-е, 2-е 160

Чалыковы 90 \*  
Чантырья 104  
Чебуктан 34  
Чебунинская 36  
Чебурга (-ские) 6  
Чебыкова (-овы) 130  
Чегачевы 160  
Чезова 6 \*  
Чекатка Зимняя 96  
Чекатковы (-аткины) 96 \*

Чекелинские 148  
Чемаши (-евское) 88

Чембакчина (-бачкина) 134

Чепурас 118  
Червянский 36  
Черемковские 32  
Черемковский 32  
Черемуховское (-ий) 14

Черепанова 8  
Черкашина 28  
Черная 14,22  
Черная Слобода 50 \*  
Черное 50  
Черноногова 30 \*  
Чернореченская 100  
Чернотропова 26  
Черный Мыс 140  
Черный Яр (-оярская) 40  
Чернякова (-ская) 32

Чернякова 40 \*  
Черниковский 36  
Чернятина 24 \*  
Чеспоковская (-ские) 88

Четка Летняя 98  
Чеускины 150  
Чечева 12  
Чигомкины 138 \*  
Чиколевы 160  
Чиликановские 36  
Чилимка 92  
Чимкины 138  
Чичигина 30 \*  
Чугас (-ый) 36  
Чуенел 58 \*

Чуенельский Мыс (-ие) 58

Чуиль 68 \*  
Чуильские 68  
Чукманка 30  
Чукреева 46 \*  
Чульчама (-ские) 74

Чумляк (-ова) 36  
Чучелинские (-лины) 128  
Чушумова 2

Чхейзова 6 \*  
Чхылок-пугыт 88 \*

## Ш.

Шабринский 8  
Шавыр 98 \*  
Шадрина (-ский) 8, 10  
Шаим 104  
Шаимский-Больше 104  
Шаимский-Мало 102  
Шайтапка (-ский 1 и 2) 30  
Шайтапские 58  
Шайтанский 36  
Шайтанский Мыс 58  
Шалимова (-о, -ский) 38  
Шальцы 18 \*  
Шальчинские 18  
Шальчинский 34  
Шамаева 24 \*  
Шамшинские 28  
Шамья 100  
Шандарская 34  
Шапошникова 14  
Шашина (-инская, -инские) 126  
Шатинникова 20  
Шаур 98 \*  
Шахматова 8  
Шаховская (-ова) 60  
Шаш-вож 88 \*  
Шевелева 24  
Шевелева 12 \*  
Шевелева Новая 12  
Шемлин-пугыт 88 \*  
Шемлинская 88  
Шеркалы (-альское) 88  
Шеркальские 84,86, 86,88 \*  
Шестаки 18 \*  
Шестакова 4,34  
Шестакова Большая 18  
Шестакова Малая 18  
Шестаковская-Мало 52  
Шестовское 52  
Шесья-паул 78  
Шешукова 48  
Шешушум (-ский-паул) 104  
Шижин-горт 104 \*  
Шилова 32  
Шипицина 44  
Широкова 140  
Шинкина 42  
Шинкино (-ское) 22  
Шинишумский-паул 104 \*



Шоган-горт 58 \*  
 Шоганские 58  
 Шокура 98 \*  
 Шокурово 50  
 Шоминские 84  
 Шомы 84 \*  
 Шуба-Каин 10 \*  
 Шубина 26  
 Шугур (-ские) 90  
 Шугуровы 90 \*  
 Шульгина 22  
 Шульгун 26 \*  
 Шум-паул 100 \*  
 Шумиловская (-лов-  
 ские) 90  
 Шумпавла 100  
 Шумы-паул 84 \*  
 Шумья (-яцкая) 90  
 Шурышкары (-ские)  
 118  
 Шухтур-горт 88  
 Шухтур-курт 88 \*  
 Шухтыргорские 88 \*

## Щ.

Щекурья (-ьинские)  
 80  
 Щепоткина 60  
 Щукина 16  
 Щучья-Госторг 118  
 Щучья-Обьтрест 118  
 Щучья Осеновка 118  
 Щучья Сырье 118

## Э.

Эвтур 94 \*  
 Экстезерь (-ская) 14

Элы-ус 56 \*  
 Эльби-паул 78 \*  
 Эны-ехы 88 \*  
 Эртигорка 26  
 Эскальбинские 26  
 Эскинские 38  
 Эскинские-Ново 38  
 Эстальские 84,86,86,  
 88 \*  
 Эська 38 \*  
 Этропавла 102 \*  
 Эхватпаульский 92

## Ю.

Ювдым-сос 78  
 Юган (-ское) 160  
 Юган-горт 118  
 Юган-Унг 118  
 Юганские-Усть 140  
 Юганский Усть 140 \*  
 Юго-яр (-ский) 8,12  
 Югурьях 132 \*  
 Юда-паул 76 \*  
 Южакова-Нижняя  
 42 \*  
 Юкин-вынка-пуул  
 154 \*  
 Юлташевские 12  
 Юлтыковы 130 \*  
 Юмас 96 \*  
 Юманские 96 \*  
 Юмасинская (-ские)  
 96  
 Юмсанова Прокоф.  
 144 \*  
 Юмсановы 144  
 Юрас-Горт 118  
 Юрганова 26 \*  
 Юрминские 52  
 Юровское 40

Юртинская 38 \*  
 Юршак 16 \*  
 Юршак-Марза 16 \*  
 Юх-ям-горт 118  
 Юхкон-еган-пугол  
 148

## Я.

Явай-сале 120 \*  
 Яган-курт 74  
 Ягла (-инские) 92  
 Ягодная 122 \*  
 Ягораул 24 \*  
 Ягрим 82 \*  
 Ягун-куты-пугол  
 156 \*  
 Ягур-яр-мугат-рап  
 -пугол 146 \*  
 Ягурьях 132 \*  
 Яковлева 40 \*  
 Якуши 8 \*  
 Якшина 48 \*  
 Якшинский 48  
 Ялбинская (-а) 34  
 Ялбынгне-паул 58 \*  
 Ялбинский 32 \*  
 Ялпинг-ыл-паул 58 \*  
 Яльпыль-паул 93 \*  
 Ям-горт 120  
 Ямбур 120  
 Ямбур-сале 120 \*  
 Ямбура 118  
 Ямские 120 \*  
 Ямтиритей 118  
 Янгулово (-ские) 132  
 Янгутинские 18 \*  
 Янгылма-ват-паул 78  
 Янковский 52  
 Янкутумские 18  
 Яно-паул 78 \*  
 Яны-паул 78  
 Яр-Белый 140  
 Яр Красный 34,90,92  
 Яр-сале 122  
 Яр Черный (-ояр-  
 ская) 40  
 Яр-Юго 12  
 Яраско 110  
 Яраско-горт 110 \*  
 Ярина 10  
 Яркова (-ский) 10,10,  
 14,30  
 Яркова 46 \*  
 Яркова Большая 32  
 Яркова Малая 32  
 Яровская 30  
 Ярок 32 \*  
 Ярок Малый 32 \*  
 Ярохинская 32  
 Ярзомовы 160  
 Ярцынги 122  
 Яс-пе 80 \*  
 Ясокины 138  
 Ясонт 80 \*  
 Ястребкова 38 \*  
 Ясунт 80  
 Ясунт-паул 80 \*  
 Ясыкины 138 \*  
 Ясырева 22  
 Ятри 80  
 Ятри-я 80 \*  
 Ятым-пугыт 88 \*  
 Яуны-пугол 156 \*  
 Яурова Якова 60  
 Ях-яун-пуул 154 \*  
 Яхват-паул 92  
 Яхта-лих 90 \*  
 Ячи 38 \*  
 Ячинская 38  
 Яшменевские 18

# АЛФАВИТ

названий мест кочеваний, встречающихся в списке кочевого населения.

## А.

Аган, р. 210,212,214  
Адеро, р. 168,170,172, 174  
Адеро-Поюте, р. 174  
Азяба-горт, стойб. 180  
Аксарка, р. 180,182, 184,198,200,204, 206  
Анте-Поюте, р. 168, 172,174,170  
Анче-Поюте, р. 172 \*

## Б.

Байдарата, р. 202, 204,206,206  
Байдарацкая губа 194,202,204,206  
Безымянный, полу-остров 172,188  
Белый Мыс, пес. 188  
Болото, близ юр. Шоганских 166  
Большая Обь, р. 180  
Большая Хасово-ю, р. 166  
Большой Пур, р. 212  
Бура-дан, уроч. 202

## В.

Вануйта, пес. 184  
Вануйта, р. 180,182, 184,188,190,192, 194,196,198,200, 202,204,206,208  
Вар-еган, р. 210,212, 214  
Варни, пес. 184  
Ватанги, пес. 184  
Ватанги, р. 182,184  
Ват-еган, р. 210  
Венуй-е, р. 192  
В.-Хоррута, пес. 188  
Вогоулка, р. 166

Войкар, р. 202,204, 208  
Воранг-лор,стойб.180  
Воркута, пес. 184  
Воркута, р. 180,182, 184,190,192,194, 196,198,200,202, 204  
Ворнан-то, оз. 188, 190,192,194,198  
Вотья, рч. 180  
Вотья-корт,стойб. 180  
Выл-посл, пес. 180  
Вылкар-то, оз. 208  
Вынга-яга, рч. 214  
Вышпыртымские юр. долины мелк. речек в окрестности 166  
Вэборка-Сале, мыс. 194  
Вэнуй-во, р. 192 \*

## Г.

Горки, пес. 186  
Гыда-Ям, залив 170  
Гыданская тундра 168,170

## Д.

Диа-нюр-иур; руч. 166

## Е.

Ево-яга, рч. 212 \*  
Евдако, р. 172 \*  
Евра, р. 202  
Едено, р. 172  
Едуней, урочище 202  
Езелова, рч. 186,188  
Ейензи 172 \*  
Ейенси, рч. 172  
Елеча-юган, р. 180  
Ензор, р. 196,198,202, 204,206

Еркут, р. 188,190, 192,194,196,198  
Ерудей, р. 170,184, 194,196,198,200  
Ерудей 170,178 \*  
Есо-Яго, рч. 212  
Ето-Яго, рч. 210  
Ехту-Пырим, р. 210

## И.

Ивай-сале, факт. 170  
Идны-Надо, рч. 212  
Илвал, пес. 180  
Индей, пес. 182  
Иоркут, р. 198 \*

## К.

Кава-еган, р. 210,214  
Кадучей, рч. 210  
Казым, р. 166,214  
Калмы-Пур, рч. 214  
Каменный, пес. 182  
Кара, р. 166,202,204, 206  
Карское Море 190  
Кемпаш, р. 202  
Князевский, пес. 180  
Кожим, рч. 166,168  
Кок-Пэла, камень 208  
Кола-Самай-яга, рч. 212.  
Косомай, рч. 212  
Котчей Нижний, р. 212  
Круглый Мыс 172  
Кугинское, стойб. 168  
Куноват, р. 180,202, 204,206,208  
Кур-тех, рч. 166  
Кура-Чур, гора 166  
Курымвой-лор-еган, чум. 166  
Кутоп-юган, р. 180, 182,184,186,192, 194,196,198,200, 202,206

## Л.

Лаборовы, оз. 208  
Лагась, р. 180,202, 204,206,208  
Лай-яга, рч. 210  
Ланги-вож, ст. 180  
Лант-хори-горт, п. 180  
Леван-горт-еган, р. 166  
Лемзота, р. 170,172  
Ленгот-юган, р. 180, 202,204,206,208  
Леса меж. юр. Кугинскими и Шоминскими 168  
Леуме, пес. 176  
Лечкем, р. 202,204  
Лилова, рч. 166  
Лимива, р. 166  
Лимпи-яга, рч. 174  
Луце-яга, рч. 176  
Лыче-яга, рч. 214  
Ляпин, р. 166,202  
Ляпинский Урал, горы 168  
Ляпинское стойб. 166

## М.

Майкова,рч. 208  
Малая Обь, р. 182  
Малая Оурья, р. 166  
Малые Яры, пес. 182  
Ману-яга, рч. 174  
Манья, р. 166  
Мар-сале, мыс 192 \*  
Маре-сале, мыс 190  
Мессо, р. 168,170, 172,174  
Минисей, р. 204  
Минисей, сопка 204  
Мой-Яга, рч. 204  
Монглянг, р. 168  
Мор-да, р. 192,194  
Мор-сале, мыс 192  
Морра-яга, р. 194



Моретта-яга, р. 198  
Мотей-яга, р. 198  
Мур-ды, р. 192 \*  
Муринский, пес. 184  
Мярово, остров 176  
Мяссо, р. 168,170,  
172 \*

## Н.

Наду-яга, р. 190  
Нады-ясей-яга, рч.  
170  
Надым, р. 168,172,  
178,170,186,174,  
176,182,184,188,  
194,202,204,206,  
214  
Назым, р. 214  
Нанги, пес. 182  
Нанк-Пыр, р. 212  
Нанк-Пырим, р.  
212  
Нарма-яга, рч. 210  
Народу, р. 166  
Находка, полуостр.  
172  
Нгасова (Няросо-  
ва), р. 202  
Недо-Юган, р. 196  
Нейс, р. 166  
Ней-то, оз. 190,194  
Нейте, рч. 170  
Нензота, р. 192,198  
Нянганг-сале-мал,  
п./о., 172  
Неута, пес. 182  
Неутинский, пес.  
182 \*  
Нижний Сумутнел,  
пес. 180  
Нитто-яй, рч. 212  
Но-Яга, рч. 204,204  
Новый Порт, стойб.  
200  
Норэ, посел. 176,186,  
188,200,214  
Нум-то, оз. 166,178,  
214  
Нурма-Яга, р. 200,  
202,208  
Ныда, р. 168,178,170,  
172,174,176,186;  
188,192,200  
Нындерма, рч. 206  
Нэр-Эква, горы 168  
Нюзанг, р. 166  
Нярбей, р. 208  
Нярма-ю (Нурма-  
Яга), р. 202  
Няровица, рч. 208  
Нярово, р. 172  
Нярово-Нады-Поюте  
172

## О.

Обская губа 168,170,  
172,186,188,214  
Обская, р. 198 \*  
Обское, побережье  
186  
Обь, р. 178,180,182,  
184,188,190,192,  
194,196,198,200,  
202,204,206,208,  
212,214  
Оловат-юган, р. 180  
Оурынское, стойб.  
168  
Оурья Малая, р.  
166

## П.

Пай-Падана, рч. 206  
Палья, р. 168  
Палья, стойб. 168  
Панаевский, пес.  
184  
Пауль, пес. 186  
Паюта, р. 200  
Певан-то, оз. 196  
Пензер-Яга (Пензор-  
Яга), р. 196  
Петько-еган, р. 166  
Пеун-то, оз. 196  
Пим, р. 214  
Пингота, р. 166  
Питта-юган, р. 180  
По-ю-те, р. 200  
Поерянг, рч. 174  
Пойлова, рч. 174  
Полуй, р. 180,182,  
190,192,194,196,  
198,200,202,204,  
206,208,184  
Порш-еган, рч. 166  
Притоки р. Куноват  
180  
Пуйко, пес. 182  
Пур, р. 170,172,174,  
176,178,210,212,  
214  
Пусядай, р. 190  
Пыр-яга, р. 194,206,  
208 \*  
Пыр-ях, р. 208 \*  
Пэдерата, р. 206 \*  
Пя-вы, тундра 186,  
188  
Пяку-Пур, р. 214  
Пянг-яга, р. 178  
Пясидай, р. 190,196,  
198,200  
Пясидо-Надо, рч.  
176  
Пяку-то, оз. 212,214

## Р.

Роговая, р. 202  
Рыть-еган, рч. 166

## С.

Сабля, гора 166  
Сабь-яга, р. 198  
Сагор-Пан, пес. 180  
Сада-Пай, камень  
206  
Сады-яга, р. 172  
Сале-лекоп-тамбада,  
рч. 178  
Салму-Поюте, рч.  
172  
Сальга-яга, р. 210 \*  
Салья-нер, гор. 166  
Сампорка, р. 178  
Сангибей, р. 166  
Сангибей, уроч. 204  
Сандибей, рч. 188  
Сандибей, р. 170,172,  
174,176,178,188,  
206  
Сан-ях 208 \*  
Светлое озеро Нум  
-то, оз. 214  
Се-яга, р. 192,194,  
198,190  
Сейда, р. 202  
Селетта, р. 198,200  
Сельга-яга, рч. 210  
Сенебе-яга, рч. 176,  
202  
Силова, р. 202,204  
Симри-я, р. 166  
Собь, р. 202,206,208  
Соб-юган, р. 202,204,  
206,208  
Сопамья, р. 166  
Сосва, р. 166,168  
Сотто-я, оз. 214  
Сумутнел Нижний  
юр. и пес. 180  
Супна, р. 166  
Сыдьяр, пес. 186  
Сын, р. 202,204,208  
Сын-ях, р. 208  
Сэбе-яга, р. 194  
Сэбетта, р. 192  
Сэлетта, р. 194  
Сэр-яга, р. 192,194  
Сюрте, пес. 176  
Ся-о-то, оз. 198  
Сядай-яга, рч. 168  
Сяк-кор, р. 168  
Сямбутта, рч. 174

## Т.

Таб-яга, р. 178  
Тадибей, рч. 170

Таз, р. 172,174,176,  
178

Тазовская губа 168,  
170,172,174,176  
Таколеда-Пур, рч.  
214

Талова, рч. 190  
Талотта, рч. 204  
Тамбей, р. 190  
Таилова, р. 182,194  
Тап-яга, р. 178 \*  
Тарка, р. 182  
Тарчеда, рч. 194  
Термаре, пес. 178  
Тибей-Надо, мыс 208  
Тид-Надо, р. 168 \*  
Тид-яга, р. 168  
Тиутей-яга, р. 190  
То-яга, пес. 188  
То-яга, рч. 172,174,  
178  
Тоб-яга, рч. 212 \*  
Тобон, р. 182  
Тобон-то, оз. 190,196  
Тоболько, пес. 182  
Товат-юган, р. 180  
Тырыкотта, рч. 176  
Томанда, оз. 178  
Топ-яга, рч. 178,212  
Торопковская, р. 208  
Тосемья-пьер, гора  
166  
Тота-яга, рч. 172  
Трехбугорный, мыс  
170  
Тром-юган, р. 178,  
210,212,214  
Тундра Пя-вы 186,  
188  
Турма-яга, р. 192,  
198

## У.

Уса, р. 166,202,204,  
206  
Усса, р. 206 \*

## Х.

Хаб-яга, оз. 188  
Хабей-яга, р. 188  
Хадуча, рч. 174  
Хадутс, рч. 176  
Хадыта, р. 180,182,  
184,186,188,190,  
192,194,196,198,  
200,204,206,208  
Хадыта, р. 172,186,  
188 \*  
Халасоши, рч. 180  
Халась-Пугор, пес.  
180

Халев-Пугор, пес.  
182  
Хальмер, оз. 198  
Хальмер-Седе-факт.  
168,174  
Хальмер-то, оз. 198  
Хальмер-яга, рч. 172  
Хальте, оз. 178  
Хаманел, пес. 184,  
194  
Хамбол, р. 166  
Хаменел, мыс 194  
Хамылова, рч. 178  
Хар-еган, рч. 166  
Хар-соим, р. 166  
Харова, р. 180,202,  
206,208,204  
Харосовая, р. 190  
Харосовой, мыс 190  
Харпосл, р. 180  
Хартю-яга, р. 190  
Хару-Согта, сопка  
208  
Харута 184,186,202  
Харутта 188 \*  
Хасей-то, оз. 170  
Хасейда, рч. 170  
Хасово-ю Большая,  
р. 166  
Хе, пес. 186,200  
Хе-я-те, р. 176  
Хе-яга 172

Ходата, р. 170,172,  
174,186,188  
Хойла, р. 202  
Хорей-яга, р. 170  
Хоролянг, рч. 174  
Хорте, р. 170  
Хорты, р. 170 \*  
Хорута, рч. 186,188  
Хоры-лот, болото  
166  
Хорым-яга, р. 174  
Худобинский, пес.  
182  
Хус-яга, р. 172,176,  
186,188  
Хуута, рч. 176,192,  
196,206  
Хэ, село и пес. 186  
Хэ-я-то, оз. 196  
Хэ-яга, р. 172,178,  
186,192,194,206,  
202,204,206,214  
Хэгу-яга, рч. 176  
Хэтта, рч. 178,206

## Ш.

Шиме-ягун-пугол,  
чум 214  
Шоганские, юр.  
166

Шоминское, стойб.  
168  
Шуга, р. 170,174,182,  
184,186,192,194,  
196,198,200,206,

## Щ.

Щучья, р. 182,188,  
190,192,194,196,  
198,200,202,204,  
206,208

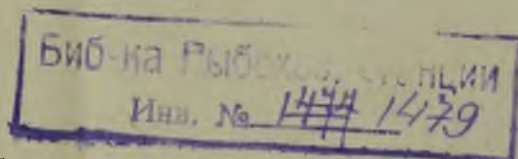
## Ю.

Юмба-яга, р. 194  
Юн-яга, р. 190  
Юр-хор, пес. 172  
Юрибей, р. 168,170,  
176,190,192,196,  
194,198  
Юрудей, р. 170,172,  
180,178,184,186,  
190,194,202,204,  
206,214  
Юрудей 184,194 \*

## Я.

Я-Мал, полуостров  
188,200


Явай, полуостр.  
168  
Явай-сале, пос. 168  
Яды, р. 182,184,188,  
192,194,196,198,  
200  
Яй-Пур, рч. 212  
Ямбу-то, оз. 188,190  
192,194  
Ямбур-сале, пос.  
176  
Ямбуринский (Ура),  
пес. 182  
Янги-яга, рч. 182  
Яновстан, пос. 174,  
176  
Янсобей, рч. 178  
Янто-яга, рч. 210  
Япта-сале, мыс 200  
Яптик-яга, р. 188  
Яр-сале, р. 182,184,  
192,194,198,200  
Ярра-яга, р. 168,194  
Ярро-то, оз. 188,190  
192,194,198,200  
Ярцынги, пес. 186  
Ясамей, рч. 212 \*  
Ясамой, рч. 212  
Ясовой, р. 190,192,  
194,196  
Ятри, р. 166  
Ятри-я, р. 166





Прислано изведом

1800











32332004  
Окружная библиотека



8/13