

Курганы и городища Тобольского округа и их изучение.

(Краеведческая инструкция.)

На территории Тобольского округа находится немало курганов и городищ—памятников, оставшихся от древних обитателей нашего края и представляющих весьма интересный и ценный материал по истории округа.

Из этих памятников только на «Искере» (столица татарского Сибирского царства) и Чувашском мысу (старинный татарский городок, место, где произошла решительная битва Ермака с татарами) производились археологические раскопки Тоб. Губ. Музеем, да часть курганов и городищ раскопаны иностранными учеными (Де Бай, Папай, Кастрен, Мартин и др.), а остальная масса памятников не только не исследованы и не описаны, но даже и незарегистрированы.

К настоящему времени значительное количество курганов и городищ потерпело большие разрушения и даже, может, совсем уничтожено, как естественным путем—от времени, так и от лопаты кладоискателей.

Вот почему Культурно-Историческая Секция О-ва Изучения Края при Музее Тоб. Севера одной из своих ближайших задач поставила производство перерегистрации всех курганов и городищ округа и составление каждому из них хотя-бы краткого научного описания по принятой в археологии форме.


Работа эта может быть проведена только силами филиальных отделений О-ва, членов-корреспондентов и вообще всех граждан на местах, интересующихся данным вопросом и желающих помочь О-ву. Учительство может провести ее совместно с учащимися, путем организации научных школьных экскурсий.

В каких же местах Тоб. округа находятся известные уже курганы и городища.

Согласно имеющихся литературных и опросных данных, памятники эти распределяются на территории Тоб. округа, в современных его границах, следующим образом:

Тобольский район.

1. По левому берегу р. Тобола, в Суклемских юртах, в 17 верстах от Тобольска, против с. Шишкина—большой курган, с конической ямой на вершине.



2. Городище, или Кучумово укрепление, близ д. Ярковой, против Архиерейского озера, в 10 верстах от б. Абалакского монастыря.

3. В 5 верстах от Абалака 2 кургана в виде острых конусов.

4. Городище Искер (Кучумово городище)—при впадении реки Сибирки в Иртыш; расположено на горе, имеющей 35 саж. вышины. Обнесено тройным валом и рвом.

5. Саускан, или Ханское кладбище,—на правом берегу Иртыша, против Саусканских юрт.

6. Городище Махмет-Кула—на Чувашском мысу, в 3 верстах от Тобольска, вверх по Иртышу, где была решительная битва Ермака с татарами 23 октября 1581 г. Мыс в 25 сажен вышины. Вал в 5 аршин. ширины, $\frac{3}{4}$ арш. вышины; ров шириною 3 сажени, глубиною 3 арш.

7. Семнадцать курганов на Чувашском мысу.

8. Савинский курган на левом берегу Иртыша, против Тобольска, близ д. Савиной.

9. Городище Сузгун, или Сузге-Тура, в 8 верстах от Тобольска.

10. Бегишевское кладбище—в 60 верстах от Тобольска, по тракту на Ишим, при болоте и речке Ключевой. По преданию, здесь будто бы похоронено тело Ермака.

11. Касым-Тура—городок в 50 верстах от Тобольска вверх по Иртышу. Лежит на холме в 8 сажен высоты, окружен рвами и валом. Главный ров 7 арш. ширины и $1\frac{1}{2}$ арш. глубины; вал шириною 2 сажени и вышиною 1 аршин.

12. Городище близ села Кугаевского, в 15 верстах от Тобольска вниз по Иртышу.

13. Городище близ села Бронниковского, в 37 верстах от Тобольска вниз по Иртышу.

14. Городище около села Нового, в 145 верст. от Тобольска вниз по Иртышу.

Демьянский район.

15. Городище около села Романовского в 300 верст. от Тобольска вниз по Иртышу. На горе следы остяцкого города Чучас.

Кондинский район.

16. Городище на реке Юконде, близ с. Карым.

17. Городище блис с. Учинья, в 3 в. от р. Конды.

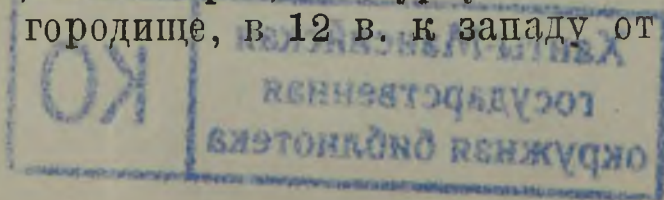
18. Городище в 20 в. от с. Сатыги, на р. Конде.

Сургутский район.

19. Городище в 7 верстах от Сургута вниз по р. Оби.

20. Бардаков городок—при впадении в Обь с правой стороны реки Тром-Югана, в 30 верст. от Сургута.

21. Барсово городище, в 12 в. к западу от Сургута.



Березовский район.

22. Мункежский городок—по правую сторону тракта из Березова в Тобольск, в 385 верст. не доезжая Березова, вверх по реке Ляпву, на левой ее стороне.

23. Куноватский городок—в 180 верст. от Березова вниз по Оби, близ села Куноватского, здесь два кургана.

24. В б. Сосвинской волости—«Искарский городок» при реке Сосве, на правой, восточной стороне. Выдается в реку каменным мысом, перерезанным рвом, шириною 3 и вышиною $1\frac{1}{2}$ саж. Мыс имеет высоту над водой 17 саж. и в окружности своей 110 саж.

25. Против этой местности, на другой стороне Сосвы, при устье речки Кошьи—каменная гора, называемая остяками «Вын-гыр-Нол», выдавшийся мыс. В этой скале есть ущелье, внутри которого следы человеческого жилья.

26. В б. Казымской волости, на расстоянии от Березова в 250 верст. на восток, в Юильских юртах три древние развалившиеся башни, построенные казаками вскоре по основании Березова.

27. Между Самаровым и Березовым на половине пути, на высоком мысу обширнейшее городище с валом и рвом.

28. Близ Ляминского сора расположено несколько городков.

29. Городок Сек-Телек-Уш, или Юльский городок, при верховьи р. Сыгвы, или Ляпина.

30. Курган Хармышеган в 5 в. к югу от с. Кондинского.

31. Курган, в $\frac{1}{2}$ в. к северу от с. М.-Атлым.

Обдорский район.

32. Каменный городок—в 30 верстах ниже Обдорска.

33. Войкарский городок—по течению Малой-Оби, на левой стороне ее, у Войкарских зимних юрт. Имеет в окружности 90 с., вышины 5 саж., в 30 верстах от с. Мужи.

34. Шурумкарское городище—близ Войкарского городища—имеет в окружности 70 саж., вышины 5 саж. Лежит в 70 верстах от села Мужи.

35. В б. Кодской волости 3 земляных насыпи; первая—в 7 верстах вниз от селения Шеркальского; близ ее еще 2 холма-кургана. Все они обнесены рвом, почти заросшим травой; вторая насыпь ниже юрт Низямовских, в одной версте от них на запад, длиною $1\frac{1}{2}$ сажени, шириной в $4\frac{1}{2}$ сажени, вышиною в $3\frac{1}{2}$ сажени, третья насыпь ниже юрт Карымкарских на с.-з. при речке—имеет в длину 20 саж., в ширину 10 саж., в высоту 8 саж. Курганы эти называются остяками «Вож-Пай», т. е. старый город.

Задачей местных краеведческих ячеек и отдельных краеведов является проверить по данному списку курганы и городища своего района и дополнить список не попавшими в него памятниками, если таковые имеются.

Зарегистрировав находящиеся в своей местности курганы и городища, краевед должен на каждый памятник отдельно составить его современное краткое описание по следующей, выработанной учеными археологами, форме:

Анкета описания курганов.

1. Где лежат курганы и городища: у реки, близ села, в полях, в лесах.
2. На каком расстоянии и в каком направлении от ближайшего селения, города.
3. Какой имеет вид. Острый с конусом, продолговатый с площадкой на вершине или одна сторона отвесная, другая отлогая.
4. Величина окружности кургана или городища, вертикальная высота кургана, обложено ли основание кургана камнями или нет. Если обложено—то плитами или валунами.
5. Сохранились ли курганы в своем виде или разрушены.
6. Как много числом курганов (сосчитайте, если можно) в одном месте или они распространяются вдоль реки.
7. Не называются ли курганы каким именем по-русски и по-туземному.
8. Нет ли в окрестности мест, памятных историческими событиями.
9. Как называются окрестности курганов: речки, овраги, леса, поля, колодцы.
10. Какие у поселян предания и рассказы о курганах.
11. Нет ли признаков бывших на курганах зданий или камней, в виде какойнибудь фигуры.
12. Почва земли, на которой он основан: чернозем, песок, глина.
13. Насыпан ли курган на поверхности или основание углублено в землю.
14. Наверху, в середине нет ли глубокой ямы, кольцеобразной земляной насыпи.
15. Наверху нет ли каких пней, каменных крестов, надписей.

Описание городищ.

Местонахождение городища:—близ какого поселения и в каком от него направлении и расстоянии, на какой реке, на каком берегу находится городище. Высота берега, где расположено городище. Форма городища—треугольник, круглый, четырехугольник. Размер площадки, занимаемой городищем, при чем должно быть обращено особое внимание на все ее углубления, наклоны, присутствие камней, целость, обнесено ли городище валом или рвом. Форма и длина вала (валы с округленными концами, в виде кошика, вогнутые под углами и пр.); состав валов: иногда валы насыпаны бывают из культурной земли, ссыпанной с площадки городища, иногда в основании имеют камень или щебень; направление валов, их целость, боковые и средние проходы, ширина, глу-

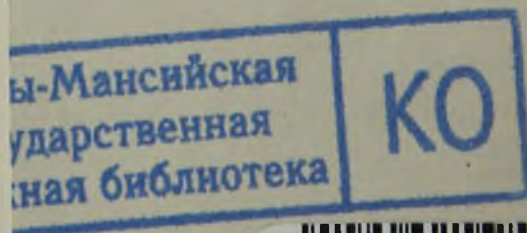
бина и длина рвов, направление и вид террас и валов, идущих по скатам городищ (всякого рода уступы выходят обыкновенно из рвов городища и проходят близ его площадки или по середине склона правильной горизонтальной линией, иногда же спускаются к самому основанию горы городища и обходят его кругом, по форме представляют или правильный уступ, или же имеют вид рва, защищенного валами.

Затем, следует ответить и в отношении городищ на вопросы вышеприведенной анкеты о курганах: 5, 7, 8, 9, 10.

Очень желательно как по курганам, так и городищам приложение рисунков и планов самих памятников и ближайших окрестностей, а также всякого рода других дополнительных чертежей.

Описав таким образом имеющиеся в той или иной местности курганы и городища, краеведческие ячейки составленные описания с указанием на каждой анкете фамилии, имени, отчества и профессии ее составителя (для коллективов—точное название), препровождают в Тобольск, О-ву Изучения Края, а копии анкет-описаний сдаются Местному Районному Отделению Краеведческого О-ва, где таковые имеются.

ольск 1929 год.



224692004
Окружная библиотека

рафия ст. зак.

См. в папке

Вопрос о том, как можно было бы использовать эти данные для улучшения работы органов государственной власти, является одним из наиболее актуальных. В настоящее время органы государственной власти находятся в процессе реформирования, что требует от них более эффективного использования имеющихся ресурсов. Одним из способов решения этой задачи является внедрение современных информационных технологий. Это позволит улучшить качество предоставляемых услуг, сократить сроки их оказания и повысить прозрачность деятельности органов власти. Кроме того, использование информационных технологий поможет лучше понять потребности граждан и более эффективно реагировать на них. Таким образом, внедрение информационных технологий является одним из наиболее перспективных способов улучшения работы органов государственной власти.

