

С-90
31(57)

Пролетарии всех стран, соединяйтесь!

ГРУЗОБОРОТ СИБИРИ

ИЗДАНИЕ СТАТСВКТОРА КРАЙПЛАНА

МАРЧЕН
40
38423
МАРЧЕН
МАРЧЕН КРАЕВ. БИБЛИОТЕКА

НОВОСИБИРСК

1930

СОДЕРЖАНИЕ

	Стр.
Ф. Рязановский. Динамика и состав железнодорожного и водного грузооборота Сибирского края	III-XLI

1. Итоги железнодорожного грузооборота Сибирского края.

Таблицы:

1. Рожь	3— 6
2. Мука ржаная	7— 10
3. Пшеница	11— 14
4. Мука пшеничная	15— 18
5. Мука прочая	19— 22
6. Пшено	23— 25
7. Крупа гречневая	26— 28
8. Ячмень	29— 31
9. Овес	32— 35
10. Прочие хлебные грузы	36— 39
11. Итого хлебных грузов	40— 43
12. Жмыхи	44— 46
13. Сено	47— 49
14. Картофель	50— 52
15. Семена масленичные	53— 55
16. Свекла	— 56
17. Сахар	57— 60
18. Масла растительные	61— 64
19. Хлопок	65— 66
20. Лен и пенька	67— 69
21. Крупный рогатый скот	70— 73
22. Мясо всякое	74— 77
23. Масло коровье	78— 80
24. Яйца	81— 83
25. Рыба всякая	84— 87
26. Соль	88— 91
27. Лесные строительные материалы	92— 95
28. Дрова	96— 99
29. Каменный уголь и кокс	100—103
30. Нефть и ее остатки	104—106
31. Нефтяные смазочные масла	107—110
32. Керосин и бензин	111—114
33. Железо и сталь не в деле	115—118
34. Чугун не в деле	119—122
35. Железные изделия	123—127
36. Машины сельскохозяйственные	128—131
37. Машины прочие	132—135
38. Мануфактура	136—139
39. Бумага	140—142
40. Аптекарские и химические товары	143—146

41. Стекло и стеклянные изделия	147—150
42. Главнейшие строит. материалы минер. происхождения	151—154
43. Прочие грузы	155—159
44. Всех грузов	160—164

II. Грузовая связь Сибирского края с прочими районами СССР.

Таблицы

1. Итоги грузооборота 55 цензовых пунктов Сибирского края за 1928-29 г.	166—178
2. Итоги грузооборота 50 цензовых пунктов Сибирского края за 1927-28 г.	174—181

III. Транзит главнейших грузов через выходные пункты Сибири.

Таблицы

1. Хлебные грузы	184—199
2. Продукты животноводства	200—209
3. Технические культуры	210—212
4. Лесные грузы и каменный уголь	213—216
5. Продукты питания промышленного происхождения	217—219
6. Рыбные товары	220—221
7. Промтовары и стройматериалы	222—224
8. Керосин	—225
9. Нефтяные грузы	—226

IV. Транспортные балансы по железнодорожному грузообороту 228—243

V. Итоги водного грузооборота Сибирского края.

Таблицы

1. Отправление	248—304
2. Прибытие	305—346

VI. Транспортные балансы по водному грузообороту 349—356

VII. Транспортные балансы по железнодорожному и водному грузообороту по главнейшим группам товаров 358—365

Пояснения к таблицам 366—367

Приложения:

1. Список жел.-дор. станций Сибирского края	370—376
2. Список цензовых пунктов Сибиряка, взятых для конъюнктурного учета жел.-дор. грузооборота в 1927-28 и 1928-29 гг.	—376
3. Список пристаней по бассейнам рек Сибирского края	377—399

ПРЕДИСЛОВИЕ

Возможность текущего исследования в области пространственного размещения товарных ресурсов и динамики распределения их в Сибкрае до сих пор были крайне ограничены, т. к. статистические материалы о железнодорожном и водном грузообороте оставались неопубликованными. Идя навстречу возрастающим требованиям на такого рода статистические материалы, статсектор Сибкрайплана решил опубликовать имеющиеся в наличии данные по Сибирскому краю в такой детализации, при которой, во первых, было бы возможно непосредственное использование материалов в позднейших границах края и, во-вторых, не ослаблялась бы ценность публикуемых сведений в случае изменения границ внутрикраевого деления.

Источником статистических сведений для настоящего издания послужили результаты ведомственного учета и данные специальных работ органов государственной статистики.

В результате специальной обработки данных сплошных учетов железнодорожного и водного грузооборота построены таблицы транспортных сальдо по округам Сибкрая, дающие картину пространственного размещения товарных избытков или недостатков района, поскольку приближенное определение их возможно без учета перевозок по безрельсовым путям.

Разработка материалов проведена под наблюдением Терентьева А. М., статистиками Полежаевсой А. А., Черкесс Л. Д., Сапелкиным М. И., Блохиной А. И. и Мороз С. С.

Руководство подготовкой материалов к изданию и текстовая характеристика выполнены Рязановским Ф. И.

Редакция и общее руководство изданием принадлежат нижеподписавшемуся.

Зам. председателя Сибкрайплана Солоницын.

г. Новосибирск, 20 июня 1930 г.

Динамика и состав железнодорожного и водного грузооборота Сибирского края

(за 1928-29—1925-26 и 1913 гг.)

I. Характеристика материалов.

Развитие транспорта коренным образом меняет экономическое лицо района, оказывая существенное влияние на хозяйственное значение его отдельных частей.

„Какое-нибудь место производства, обладавшее особыми преимуществами благодаря своему положению на большей дороге или на канале, оказывается теперь вблизи единственной железно-дорожной ветки, которая действует лишь с сравнительно большими паузами, тогда как другое место, лежавшее совершенно в стороне от главных путей сообщения, теперь оказалось в узловом пункте нескольких дорог. Вторая местность развивается, первая приходит в упадок. Таким образом, изменение в средствах транспорта приводит к местным различиям во времени обращения товаров в условиях покупки и продажи и т. д., или иначе распределяет уже существующие местные различия“ (К. Маркс. „Капитал“, т. II стр. 221).

Примеры такого увядания и расцвета отдельных пунктов есть и в Сибирском крае. Интерес к изучению движения грузов возрастает у нас особенно теперь, когда в перспективе плановой реконструкции или нового строительства хозяйства районов, в порядке ли текущей работы или в специальных углубленных исследованиях, встают вопросы освещения миграции грузов, вопросы территориальной густоты или плотности грузооборота.

Не только деятельность железно-дорожного и водного транспорта, но работа гужевого транспорта и автомобильного требуют конкретного освещения. Без учета их полная характеристика грузовой мощности района невозможна, и это ставит перед статистическим учетом ряд новых задач, осуществление которых диктуется настоятельным образом.

Однако, если учет гужевого и автомобильного транспорта представляет еще неразрешенную задачу, актуальность которой, правда, возрастает в каждый день, — то железно-дорожное и водное транспортирование грузов является объектом статистического учета, получившего в советских условиях особенно широкий размах.

Труды отдела статистики и картографии НКПС и отдела статистики транспорта и связи ЦСУ СССР дают богатейший материал для изучения динамики и географии железно-дорожного и водного грузооборота. Но материалы НКПС слишком громоздки для непосредственных экономических исследований в пределах отдельных территориальных единиц и приспособ-

блены более для нужд самого транспорта, работы же ЦСУ СССР опубликованы или в крупно-районном разрезе, или же, если в итогах более мелких территорий, то в границах, в настоящее время устаревших.

Эти соображения усиливают необходимость систематизации имеющихся материалов о грузообороте Сибирского края с тем, чтобы использование их было наиболее облегчено и не зависело от изменений, которые претерпевают границы территории.

Настоящее издание имеет, таким образом, две основных цели: 1) систематизировать распыленные по различным изданиям, а также и вовсе неопубликованные данные о ж. д. и водном грузообороте за 1925-26—1928-29 и 1913 г. в современных границах территориального деления края и 2) обеспечить ценность публикации в случае изменения этого деления в будущем.

Первая цель достигается публикацией итогов в границах округов (по состоянию на 1 января 1930 г.), вторая—публикацией годовых постанционных и пристанских итогов грузооборота, благодаря чему облегчается возможность всяких пересчетов, если это представится и необходимым в случае изменения границ.

Пространственное распределение товарных масс и выявление пунктов торгового тяготения могут быть изучены именно при наличии детализированного таким образом материала.

В целях облегчения использования материалов в части определения грузоемкости отдельных территориальных единиц признано целесообразным дать отдельным разделом поокружные транспортные сальдо, т. е. превышение отправления над прибытием или наоборот (+или—) данной группы грузов в пределах каждого округа по упомянутым выше материалам за 5 лет.

Основным материалом для составления таблиц по железно-дорожному грузообороту послужили данные сплошных учетов отделов статистики и картографии правлений железных дорог за 1925-26, 1926-27, 1927-28 и 1928-29 годы и данные о перевозках грузов в 1913 г. на ж. д. Сибирского края, опубликованные в довоенных изданиях („Сборник статистических сведений о перевозках за 1913 г.“, г. Иркутск). Данные за 1925-26 г. взяты из опубликованных уже источников („Материалы стат. путей сообщения“ за 1925-26 г., изд. НКПС, 1923 г.), а последующие годы из сходных годовых таблиц с постанционными данными, полученными от Томской и Омской ж. д., и лишь небольшой участок Забайкальской дороги подсчитан по ежемесячным данным, поскольку правление этой дороги сообщило об отсутствии каких-либо изменений в них при составлении годовых итогов.

Постанционные итоги включают грузы основных категорий: коммерческие, хозяйственные, т. е. принадлежащие дороге. В разное время в статистическом учете на транспорте происходили значительные изменения, согласно положениям об отчетности, из которых на протяжении последних четырех лет следует отметить включение в общие итоги грузооборота перевозок хозяйственных грузов для нужд своей дороги, до 1926-27 г. исключительно выделявшихся особым итогом без распределения по отдельным группам грузов. Два года, 1925-26 и 1926-27, таким образом, этой категории грузов в наших таблицах не имеют, что необходимо иметь в виду, хотя по большинству грузов это особого значения не имеет, так как номенклатура хозяйственных грузов для нужд своей дороги ограничивается главным образом специальными товарами, необходимыми в самом производстве (дрова, уголь, лесные материалы, строительные материалы, железо и др.). Но некоторые станции являлись в основном поставщиками тех или иных товаров для нужд самих дорог. Динамика грузооборота в них без учета хозяйственных грузов, естественно, нарушается. Этот недостаток выправить не представлялось возможным.

По большинству грузов, повторяем, это отразится незначительно, некоторых грузов не коснется вовсе, а в порайонных и краевых итогах не нарушит тенденций в динамике грузооборота.

В остальном цифры взяты в том виде, как они получены от правлений соответствующих дорог или опубликованы в соответствующих изданиях.

Номенклатура грузов по железно-дорожным перевозкам сохранена в объеме, предусмотренном статистической отчетностью на ж.-д. транспорте, т.е. 44 наименования грузов.

Постанционные данные о грузообороте отражают годовые итоги прибытия и отправления грузов по каждой станции. По каждому из 44 грузов номенклатуры включены станции, по которым перевозки имели место в прибытии или в отправлении, хотя бы в размере одной тонны. Все станции, не имеющие отправок или получения данного груза, из соответствующих таблиц исключены. Для практических же надобностей подробный список станций приведен особо. Разбивка станций по округам произведена по направлению железных дорог, т.е. по их географическому положению в пространстве. Округа и подрайоны края расположены в том порядке, какой принят в статистических работах.

В качестве общего замечания необходимо отметить, что в период 1913-29 гг. протяжение железных дорог края претерпевало изменения, которые необходимо иметь в виду. С 3099 км. в 1913 г., длина железных дорог увеличилась в 1928-29 г. до 5051 км, не считая увеличения протяжения двухпутных ж. д. по существовавшим направлениям. Кроме того, следует оговорить, что итоги 1913 г., как известно, года высокой конъюнктуры, относятся к календарному году (январь-декабрь), а последние 4 года подсчитаны за хозяйственный период октябрь-сентябрь.

Материалом для составления основных таблиц по водному грузообороту являются данные статистической отчетности Сибводпути (в настоящее время Упр. гос. речн. флота). Попристанские итоги этой отчетности и послужили для составления поокружных итогов. Однако многочисленность пристаней с слабым грузооборотом побудила в целях экономии места принять некоторые ценз: пристани, грузооборот которых по прибытию или отправлению меньше 5 тонн, как правило, из таблицы исключены и подсчитаны в общем итоге, как прочие пристани. По отдельным грузам ценз колеблется от 1 тонны (промтовары) до 15 тонн (лесные грузы). Такое отступление, даже в случае сильного изменения границ округов, на общих результатах пересчетов существенное не отразится. Но то обстоятельство, что некоторые грузы (промтовары) концентрируются в отправлении по крупным пристаням и распыляются по мелким пристаням по прибытию, а другие (с.-х., лесные), наоборот, будучи отправлены с мелких пристаней, сосредотачиваются на крупных,—заставило изменить техническое оформление таблиц. В целях экономии места прибытие грузов по пристаням, округам и краю дано раздельно от отправления. Это несколько усложняет пользование материалом, но на много сокращает размеры таблиц.

Ценность материалов о водных перевозках, однако, страдает больше от номенклатуры грузов, принятой в статистической отчетности на водном транспорте. Чрезвычайно сжатый перечень товаров (только 21 наименование)—отрицательный момент в данных. По большинству грузов исключается возможность параллельного изучения водного грузооборота с железнодорожными перевозками. К сожалению, мы не имели ни времени, ни сил, чтобы внеплановым порядком перечислить заново итоги водного грузооборота по расширенной номенклатуре по материалам Сибводпути и Ленводпути.

В данном случае практика статистического учета упирается в узкие рамки ведомственных интересов, вследствие чего возможность более детальных экономических исследований сокращается до пределов, ограниченных установленными положениями о статистической отчетности в соответствующих организациях.

Навигационный период в Сибирском крае начинается обычно в конце апреля, реже в начале мая месяца и заканчивается в ноябре месяце. Таким образом, часть водных перевозок навигационного периода уже относится к новому хозяйственному году. Однако, перевозки октября и части ноября не оправдывают тех пересчетов, какие необходимо было бы произвести для выделения итогов хозяйственного года по сырым материалам ведомств.

Самостоятельным источником, дающим материалы для текущего наблюдения за движением грузоборота на железнодорожных и водных путях, является конъюнктурный учет, охватывающий в настоящее время 55 ж.-д. пунктов и 16 пристаней Сибкрая. Срочный учет главнейших товарных перевозок по методу, разработанному проф. Поплавским*), широко развернут в статистической практике Союза и с незначительными отклонениями от действительности освещает динамику перевозок во времени и межрайонную грузовую связь. Охватывая 60-70 проц. грузооборота сельхозтоваров и свыше 90 проц. перевозимых промтоваров, конъюнктурный учет, в краевых итогах, определяет как движение основных грузовых масс, так и направление главнейших грузопотоков. Регистрация перевозок по грузовым документам при конъюнктурном учете производится специальными регистраторами, обычно из числа ж.-д. агентов соответствующих станций, по строго установленной номенклатуре и грузы, не включенные в последнюю, из учета выпадают.

Для иллюстрации репрезентативности конъюнктурного учета приводим сравнение с динамическими рядами по сплошному учету по некоторым грузам, названия которых равнозначны в обоих учетах. (см. стр. VIII-IX)

Эти данные, будучи изображены графически (см. стр. X—XI), показывают, насколько правильно отражается движение грузов конъюнктурным учетом. Самые существенные отклонения по отдельным месяцам наблюдаются в тех грузах, где полнота охвата грузооборота ценовыми станциями опускается наиболее низко. Безусловно также имеет место несовпадение моментов использования грузовых документов, при чем в этом отношении преимущество со стороны своевременности иногда остается на стороне конъюнктурного учета. Обработанные методом механического выравнивания ряды обоих учетов дают по некоторым грузам почти совпадающие кривые (см. диаграмму). Это дает основание признать доброкачественность результатов конъюнктурного учета грузооборота, особенно в тех случаях, когда дело касается грузов массового характера. Основные грузопотоки при этом также выявляются с достаточной полнотой.

II. Железнодорожный грузооборот

Грузовые перевозки могут служить объектом изучения в двух направлениях: 1) как мерило работы транспорта, 2) как показатель экономической мощности района, на территории которого транспорт находится. В первом случае анализ перевозок имеет целью количество произведенных

*) Подробнее об этом см. „Итоги межрайонного грузооборота в 1925-26 г.“ изд. ЦСУ СССР, 1927 г.

транспортом услуг и представляет интерес для специфических, ведомственных целей; во втором — перевозки являются показателем „грузовозможности“ района, и тогда экономическое исследование их занято количеством представляемых районом к перевозкам за данный отрезок времени товарных ресурсов или, для потребляемых грузов, его товароемкость. Наши задачи определяются вторым направлением в отношении железнодорожного транспорта Сибирского края.

В Сибирском крае динамика грузооборота и состав его почти целиком определяются местными особенностями. Исключение составляют лишь некоторые грузы, имеющие частично инорайонное происхождение. Наибольшую „опасность“ представляет юго-западная граница края. Здесь на грузообороте пограничных пунктов безусловно отражается связь с Уральской областью и Казахстаном. На юге имеется связь с Танну-Тувинской народной республикой и Монголией, а на востоке с Бурмонголией и Якутией. Однако основная масса грузов определяется собственными товарными ресурсами края и его потреблением. Это позволяет рассматривать динамику и состав железнодорожного грузооборота в краевых итогах, без опасений погрешностей за счет участия грузов других пограничных областей.

Другое дело, когда под исследование ставятся окружные итоги грузооборота. Относительно слабо развитая ж.-д. сеть Сибирского края оказывает в стороне целые округа, грузовой влияние которых на размеры перевозок соседних округов чрезвычайно велико. В этом случае учтенный грузооборот отражает экономику не только данного округа, которому посчастливилось заполучить участок железной дороги, но и всех районов тяготения своими грузами к последней. Каменский, Минусинский, Киренский округа и Ойротская А. О., не имеющие своих железных дорог, в этом отношении являются основными пертурбаторами числового выражения железнодорожного грузооборота соседних или ближайших округов.

Для характеристики железнодорожной сети приведем данные о протяжении железных дорог Сибирского края по состоянию на начало 1929-30 хозяйственного года*).

О к р у г а	На 1 октября 1928-29 г.			В 1913 г.
	Километ- ров ж.-д. пути	В % к итогу	На 1000 кв. километров приходится ж. д. (км)	Километ- ров ж.-д. пути
Всего по Сибкраю	5051	100,0	1,99	3099
Юго-Западная Сибирь	2242	44,4	3,81	1266
Омский	496	9,8	3,49	496
Барнаульский	478	8,9	4,32	318
Славгородский	197	4,5	5,23	—
Новосибирский	452	8,9	7,66	452
Барнаульский	331	6,6	8,71	—
Рубцовский	164	3,2	5,29	—
Гийский	124	2,5	2,53	—
Северо-Восточная Сибирь	2809	55,6	1,44	1833
Томский	400	7,9	1,02	346
Ачинский	492	9,7	7,13	238
Красноярский	230	4,6	0,84	230
Кузнецкий	403	8,0	6,50	—
Хатасский	265	5,2	5,30	—
Канский	424	8,4	1,59	424
Иркутский	595	11,8	1,36	595

*) На территории без Туруханского края.

Помесячные колебания грузооборота (по отправлению)

(в % к средне-месячному)

Месяцы	Хлебные				Масло коровье				Лесные строе	
	Конъюнктурный учет		Сплошной учет		Конъюнктурный учет		Сплошной учет		Конъюнктурный учет	
	Натуральный	Выражен.	Натуральный	Выражен.	Натуральный	Выражен.	Натуральный	Выражен.	Натуральный	Выражен.
Октябрь	98,4	—	80,6	—	74,0	—	69,9	—	94,4	—
Ноябрь	86,0	—	93,3	—	25,6	—	21,4	—	41,5	—
Декабрь	129,4	146,9	122,0	133,9	32,0	45,0	26,9	38,4	55,9	59,9
Январь	182,6	160,8	145,5	166,6	42,5	51,7	31,1	43,1	68,6	60,1
Февраль	238,3	155,8	228,1	165,5	50,7	63,8	42,8	57,8	39,2	71,4
Март	167,5	139,7	244,3	149,0	107,8	75,4	93,3	69,0	95,4	81,8
Апрель	61,3	117,1	87,6	132,0	85,8	140,1	95,1	102,6	97,9	98,8
Май	49,0	75,2	39,3	94,2	90,4	140,8	82,6	137,6	108,0	121,2
Июнь	69,3	46,3	60,6	47,9	185,8	152,6	196,5	156,9	153,8	138,8
Июль	29,2	47,3	39,2	39,7	234,2	156,1	220,4	163,9	154,2	141,4
Август	22,6	85,5	12,9	76,7	166,7	150,6	190,1	160,9	183,2	140,5
Сентябрь	66,4	116,5	46,6	114,2	103,2	118,6	129,8	126,1	110,8	132,2
Октябрь	239,8	167,8	224,1	155,7	63,0	77,4	67,6	86,3	103,6	117,2
Ноябрь	224,6	201,2	248,1	194,5	26,0	50,5	22,4	53,6	111,9	97,6
Декабрь	285,7	217,5	246,6	215,6	28,3	37,6	21,8	35,5	76,6	84,6
Январь	189,9	197,6	206,9	198,7	32,0	35,7	26,6	33,4	85,2	91,4
Февраль	147,6	176,1	153,3	175,8	38,4	51,3	39,0	51,3	45,8	107,4
Март	140,3	147,1	139,5	145,9	53,9	84,2	37,2	74,2	137,8	116,5
Апрель	117,1	134,5	133,5	125,7	104,1	122,6	111,9	109,2	191,8	135,1
Май	140,7	117,2	97,1	109,1	192,7	162,8	136,1	141,1	121,8	160,8
Июнь	126,9	95,2	106,2	86,8	223,7	185,6	201,8	159,7	178,1	177,2
Июль	61,1	86,4	69,1	70,5	239,7	185,8	198,6	156,0	174,2	173,6
Август	30,2	—	28,2	—	168,0	—	150,0	—	220,1	—
Сентябрь	73,2	—	51,7	—	105,0	—	93,4	—	173,9	—

главнейших товаров в 1927-28 и 1928-29 годах
(уровню соответствующего года.)

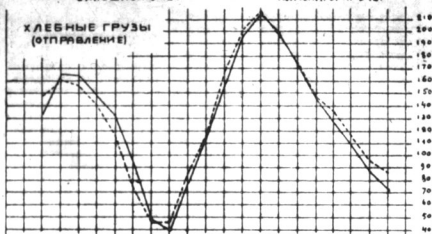
ит. материал.		Каменный уголь				Мануф. ктура				Сахар			
Сплошной учет		Кон'юнктурный учет		Сплошной учет		Кон'юнктурный учет		Сплошной учет		Кон'юнктурный учет		Сплошной учет	
Натуральный	Выражен.	Натуральный	Выражен.	Натуральный	Выражен.	Натуральный	Выражен.	Натуральный	Выражен.	Натуральный	Выражен.	Натуральный	Выражен.
75,0	—	134,1	—	100,6	—	114,3	—	81,3	—	31,3	—	28,0	—
60,0	—	107,3	—	90,4	—	88,1	—	81,0	—	109,6	—	100,3	—
50,9	58,2	105,4	103,1	110,8	95,9	85,1	124,4	76,7	114,1	208,1	160,1	215,4	157,2
59,7	63,6	95,3	93,9	97,1	94,4	178,6	122,6	164,7	120,9	275,6	179,9	266,1	177,9
45,7	73,9	73,3	94,4	80,8	98,7	156,0	120,8	166,7	122,7	175,6	175,8	176,0	176,6
101,8	92,4	88,4	93,2	93,0	99,7	105,4	119,9	115,6	123,4	130,7	140,8	131,7	140,6
111,5	105,0	109,4	93,6	111,7	100,9	79,2	97,4	89,8	106,1	89,3	91,0	94,1	93,0
141,5	123,6	99,8	94,2	115,9	102,1	80,4	80,1	80,5	88,3	32,8	61,9	35,0	65,4
124,3	137,6	97,2	96,0	103,2	103,4	66,1	73,3	78,0	79,5	26,4	46,0	28,4	49,6
138,7	139,1	76,5	97,4	86,5	103,1	69,6	78,6	77,7	84,8	30,4	36,2	37,7	37,7
172,0	128,6	97,1	101,1	100,0	103,9	71,4	81,5	71,5	90,1	51,0	35,8	52,8	37,7
119,0	120,3	116,2	101,3	109,8	106,4	105,4	104,8	116,1	112,6	40,3	48,2	34,7	40,2
89,2	106,1	118,7	110,2	119,9	110,9	95,2	115,7	107,0	118,0	31,0	76,3	35,0	76,4
82,8	83,0	113,0	112,3	115,8	111,6	182,7	133,8	190,8	140,3	88,4	90,9	86,0	91,6
67,6	71,9	105,8	114,2	108,9	110,6	123,8	151,1	104,5	154,9	170,7	112,2	173,7	116,0
56,3	74,6	107,8	116,1	103,6	111,6	161,9	153,7	183,4	156,0	124,1	137,3	128,9	143,2
63,8	90,7	125,5	120,0	105,1	114,6	191,7	139,3	188,7	142,4	147,0	141,1	156,6	146,7
102,3	106,3	128,3	126,5	124,8	118,3	108,3	134,4	112,5	142,7	156,5	133,2	171,1	138,2
163,5	121,3	133,6	132,5	130,9	124,4	110,7	116,6	123,2	119,2	107,0	126,9	103,4	130,6
145,7	136,3	138,2	136,6	127,2	130,6	99,4	92,1	105,9	96,7	131,6	114,7	131,2	117,8
131,3	149,0	137,8	142,1	134,3	134,3	73,2	85,9	66,0	89,5	92,5	99,1	90,5	101,4
138,6	142,6	145,9	145,4	136,0	136,5	69,0	81,9	75,9	82,8	85,8	89,8	92,8	92,6
165,9	—	156,1	—	143,1	—	77,4	—	76,7	—	78,8	—	89,2	—
131,6	—	148,9	—	142,1	—	90,5	—	89,8	—	60,3	—	59,6	—

ПОМЕСЯЧНЫЕ КОЛЕБАНИЯ ГРУЗОБОРОТА ГЛ. ТОВАРОВ
В % К СРЕДН. МЕСЯЧН. УРОВНЮ ЗА 1927-28 Г.

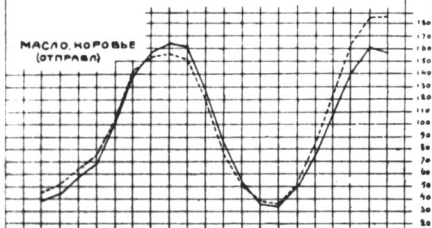
— СПЛОШНОЙ УЧЕТ

---- КОНЪЮНКТУРН. УЧЕТ

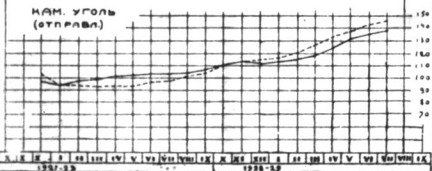
ХЛЕБНЫЕ ГРУЗЫ
(ОТПРАВЛЕНИЕ)



МАСЛО КОРОВЬЕ
(ОТПРАВЛ.)



КАМ. УГОЛЬ
(ОТПРАВЛ.)

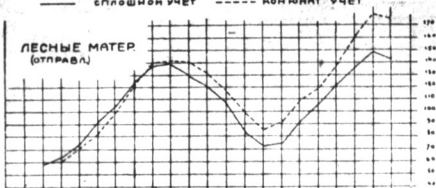


ПОМЕСЯЧНЫЕ КОЛЕБАНИЯ ГРУЗОБОРОТА ГЛ. ТОВАРОВ

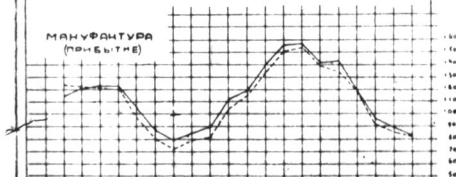
В % к СРЕДН. МЕСЯЧН. УРОВНЮ ЗА 1927-28 Г

— сплошной учет ——— конъюнкт. учет

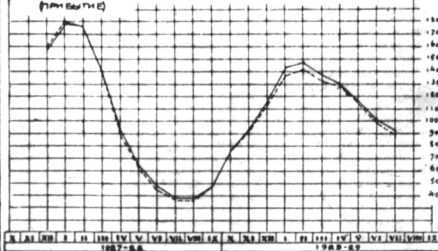
ЛЕСНЫЕ МАТЕР.
(отправл.)



МАНУФАКТУРА
(прибытие)



САХАР
(прибытие)



Сравнительно с 1913 г. в составе железнодорожной сети произошли существенные изменения. Но и сейчас мы имеем еще 4 округа (в т. ч. Ойротия) без единого километра железных дорог. В среднем по Сибкраю "густота" железных дорог не достигает 2 км. на 1000 кв. км., поднимаясь в наиболее обеспеченных железнодорожной сетью округах до 7-8 км. Для сравнения приведем некоторые показатели густоты железнодорожной сети других районов (на 1 января 1927 г. из "Стат. справочника СССР" за 1928 г.).

Р а й о н ы	На 1000 кв. км. приходится ж. д.	Р а й о н ы	На 1000 кв. км. приходится ж. д.
Центр.-Черноземный	24,29	Нижне-Волжский	9,73
Западный	22,39	Вятский	6,84
Крымская АССР	20,28	Башкирская АССР	5,32
Центр.-Промышленный	19,31	Уральская обл.	2,94
Северный Кавказ	15,30	Дальне-Восточный	1,56
Ленингр. обл. и Карел. АССР	11,06	Казанская АССР	1,11
Средне-Волжский	10,57	Бурято-Монгольская АССР	0,67

Соотношения весьма невыгодны для Сибирского края, хотя, правда, имеются районы, еще менее обеспеченные железными дорогами.

Сибкрай—район преимущественно сельскохозяйственного производства. Это определяет состав его грузооборота. Действительно, с проведением дороги товарооборот края принял совершенно иные формы. Взамен товарообмена, с преобладанием ценных товаров (пушнина и др.), Сибирь начинает выступать на отдаленных рынках с продукцией сельского хозяйства, развитию которого способствовало наличие огромных территорий удобных земель. Прежние пункты товарообмена, оставшиеся в стороне от железной дороги, утратили свое значение, уступив место новым экономическим центрам, главным образом в местах пересечения железной дороги с водными путями. Позднее, строительство под'ездных ответвлений призывает к жизни новые и новые территории, в корне изменяя их хозяйственное лицо. Короче говоря, проведение железной дороги явилось основным фактором развития Сибири, дешевые сырьевые ресурсы которой представляли наибольший интерес для промышленников. Развитие же индустриального производства, несмотря на огромнейшие природные богатства Сибири, шло весьма слабым темпом, так как требовало больших капитальных затрат.

В условиях современного развития хозяйства Сибирского края принимает другой оттенок. Сибирский край не колония, а равноправная часть СССР и его богатейшие потенциальные ресурсы пойдут на общее дело социалистического строительства. Разрешение урало-кузнецкой проблемы, развитие сибирской промышленности, строительство Турксиба—все это имеет уже отражение на составе грузооборота Сибирского края, а осуществление текущей пятилетки придаст совершенно иной характер грузовой связи с прочими районами СССР. Рассматривая данные о перевозках в этой перспективе, не трудно заметить, что истекший период внес уже весьма существенные изменения в экономику края.

**Удельный вес главнейших грузов в ж.-д. перевозках
Сибирского края в 1913 г. и в 1925-29 г.г. (в проц.)**

Г р у з ы	П р и б ы т и е					О т п р а в л е н и е				
	1925-29 г.	1927-28 г.	1926-27 г.	1925-26 г.	1913 г.	1925-29 г.	1927-28 г.	1926-27 г.	1925-26 г.	1913 г.
Всех грузов	100,0	100,0	100,0	100,0	100,0	100,0	100,0	100,0	100,0	100,0
Хлебные грузы	9,7	9,4	13,9	14,6	18,9	21,3	18,8	25,0	28,9	42,4
Семена масляничные	0,7	0,5	1,1	1,6	0,4	0,5	0,4	0,7	1,4	0,3
Жмыхи	0,4	0,3	0,1	0,0	0,0	0,3	0,2	0,2	0,2	0,1
Картофель и свекла	0,1	0,1	0,0	0,0	0,1	0,2	0,1	0,0	0,0	0,1
Яйца	0,0	0,0	0,0	0,0	0,0	0,1	0,1	0,0	0,0	0,1
Мясо всякое	0,3	0,2	0,4	0,3	0,3	0,8	0,8	0,7	0,7	2,1
Крупный рогатый скот	0,6	0,1	0,1	0,2	0,1	0,5	0,2	0,1	0,1	0,0
Масло коровье	0,1	0,1	0,2	0,2	0,1	0,5	0,6	0,9	1,1	4,5
Масло растительное	0,1	0,1	0,2	0,2	0,5	0,1	0,1	0,1	0,1	0,1
Рыба всякая	0,6	0,6	1,3	1,3	2,0	0,2	0,2	0,3	0,5	0,7
Сахар	1,1	1,1	1,7	2,0	3,9	0,1	0,1	0,1	0,2	0,2
Соль	2,7	1,7	4,6	3,1	1,7	0,4	0,6	1,1	1,4	1,0
Дрова	7,2	8,0	4,5	5,6	8,6	4,1	5,2	2,5	3,4	5,8
Лесные строительные материалы	14,0	16,5	18,3	12,8	8,1	11,9	13,6	9,6	8,0	7,9
Каменный уголь	29,2	34,2	20,6	34,6	12,2	43,7	45,0	49,0	46,4	22,7
Нефть и ее остатки	0,5	0,4	0,7	0,7	0,7	0,1	0,1	0,1	0,1	0,1
Керосин и бензин	1,6	0,9	1,6	1,7	1,3	0,2	0,2	0,3	0,4	0,2
Смазочные масла	0,3	0,3	0,4	0,6	0,2	0,0	0,0	0,0	0,1	0,0
Чугун не в деле	0,5	0,3	0,3	0,4	— *)	0,5	0,3	0,2	0,8	— *)
Железо и сталь не в деле	2,0	1,7	2,7	2,3	2,8	0,3	0,4	0,3	0,4	0,6
Железные изделия	2,6	3,0	3,1	2,8	2,8	0,9	1,2	0,4	0,5	0,4
Главн. строительные материалы	7,8	6,5	6,5	3,9	4,4	4,1	3,9	2,4	1,5	2,6
Мануфактура	0,6	0,5	1,0	1,1	1,3	0,0	0,1	0,1	0,2	0,4
Лен, пенька и хлопок	0,1	0,1	0,1	0,2	0,1	0,2	0,1	0,1	0,2	0,2
Бумага	0,3	0,3	0,6	0,6	0,5	0,0	0,1	0,1	0,1	0,0
Сено	0,3	0,3	0,2	0,6	0,5	0,9	0,3	0,1	0,4	0,3
Машины сельскохозяйственные	1,9	1,6	2,3	4,0	5,8	0,4	0,4	0,5	0,8	0,8
Машины прочие	0,4	0,2	0,3	0,3	0,8	0,1	0,0	0,1	0,1	0,2
Аптекар. и хим. товары	0,3	0,3	0,5	0,5	0,4	0,1	0,1	0,1	0,1	0,1
Стекло и стекл. издел.	0,6	0,5	0,9	0,3	1,1	0,3	0,3	0,3	0,1	0,6
Прочие грузы	13,4	10,2	12,3	3,6	20,4	7,2	6,5	4,7	4,9	5,8

*) Вошло в след. строку.

Перемена мест по удельному весу хлебных грузов и каменного угля уже свидетельствует о новом направлении в хозяйстве края, а показатели повышения удельных весов таких грузов, как стройматериалы, лесные грузы и др., отражают темпы нового строительства, о которых и не мечтала Сибирь.

Хлебные грузы. Почти пятая часть всех учтенных в отправлении грузов в 1928-29 и 1927-28 г.г., четвертая часть в годы 1926-27 и 1925-26 и 42,4 проц. в 1913 г. приходится на хлебные грузы. Таким образом более высокие темпы развития перевозок других грузов, снижают относительное значение хлебных грузов (по отправлению), составлявших основную массу перевезенных товаров в прежнее время. Но абсолютное выражение перевозок хлебопродуктов в зависимости от размеров валового сбора их, или от той части сбора, которая, как товар, может быть предоставлена для перевозок, имеет тенденцию роста.

Динамика валовой продукции и ж.-д. перевозок хлебных грузов

(по отправлению, в декатоннах)

Годы	Валовая продукция ¹⁾	В проц. к 1928-29 г.	Перевозки (по отправлению)	В проц. к 1928-29 г.	Коефф. перевозимости (в проц. к валов. прод.)
1928-29	664069	100,0	172492	100,0	26,0
1927-28	580090	87,4	121658	70,5	21,0
1926-27	651245	98,0	125212	72,6	19,2
1925-26	551982	83,1	88421	51,3	16,3
1913	510890	76,8	63031	36,5	12,3

Валовой сбор хлебов в крае, как в производящем районе, определяет размеры той части продукции, которая поступает на ж.-д. транспорт. В приведенных данных это находит соответствующее отражение. Пониженный урожай 1927 г. оказал влияние на сокращение итогов перевозок хлебов в 1927-28 г., хотя коэффициент перевозимости их в этом году не уклоняется от наметившихся за последние годы тенденций. Интенсификация заготовок и усиление местного распределения хлеба, главным образом в порядке планового снабжения быстро растущих городских поселений, оказывает свое влияние на размеры перевозок.

Количество представляемых на транспорт хлебных грузов зависит и от товарности продукции той или иной культуры, от транспортабельности ее и ряда других причин, свойственных району. С целью искусственного повышения транспортабельности, например, продукты, в иных случаях, подвергаются предварительной переработке.

Все эти обстоятельства находят свое отражение в составе хлебных грузов, перевозимых по железным дорогам. Пропорция зерновых культур в с.-х. производстве, конечно, сохраняет свою ведущую роль, но географическое различие товарности отдельных культур определяет размеры участия их в грузообороте.

¹⁾ По данным секции с. х. статистики Статсектора.

Состав хлебных грузов в 1928-29—1925-26 г.г. и 1913 г.

(по отправлению, в %о/о).

Грузы Районы и подрайоны	Годы								
		Рожь	Пшеница	Овес	Ячмень	Крупа гречневая	Пшено	Мука проч.	Проч. хлеба
Юго-Западная Сибирь	1928-29	4,7	64,3	8,9	1,4	0,6	0,2	17,1	2,8
	1927-28	4,6	71,0	2,9	0,4	0,1	0,1	17,7	2,9
	1926-27	4,6	75,3	4,4	0,8	0,4	0,4	12,5	1,6
	1925-26	9,1	50,4	6,1	1,1	0,7	1,3	27,6	3,7
	1913	1,6	62,5	8,7	1,0	0,1	0,1	22,2	3,8
Северо-Восточная Сибирь	1928-29	23,6	31,6	25,5	1,5	0,1	0,2	15,0	2,5
	1927-28	22,2	36,0	24,6	1,1	0,1	0,0	14,1	1,9
	1926-27	29,2	29,5	19,4	1,2	0,1	0,2	18,6	1,8
	1925-26	17,5	34,0	29,9	1,1	0,1	0,2	16,1	1,1
	1913	15,6	1,0	43,4	3,5	0,4	0,5	34,6	1,0
По Сибири	1928-29	11,1	53,1	14,6	1,4	0,5	0,2	16,4	2,7
	1927-28	10,5	59,2	10,2	0,7	0,3	0,1	16,5	2,5
	1926-27	9,2	66,6	7,3	0,9	0,3	0,4	13,6	1,7
	1925-26	12,7	43,3	16,4	1,1	0,4	0,8	22,7	2,6
	1913	4,6	49,2	16,2	1,6	0,1	0,2	24,9	3,2

В 1913 г. Северо-Восточная Сибирь почти не отправляла пшеницы в зерне, ее место занимали овес и отчасти рожь, товарность которых в этом районе высока и теперь. Вместе с этим значительная часть отправок падала на муку пшеничную и ржаную, т.е. на продукты в переработанном виде. Это имеет место и в Ю.-З. Сибири, где, однако, преобладают перевозки хлебов в зерне.

Колеблясь в зависимости от урожая, от пропорции культур и от ряда других причин, иногда свойственных только данному году, удельный вес отдельных культур, имеет движение в направлении повышения более ценных видов хлеба, при чем Ю.-З. Сибирь, как и в прошлом, остается по отправленным хлебопродуктам районом пшенично-овсяно-ржаным, и С.-В. Сибирь приходит к такому же соотношению, вместо овсяно-ржано-пшеничного в 1913 г.

Современные условия перевозок дают возможность сибирскому хлебу делать огромные пробеги по железным дорогам, правда, иногда, в зависимости от необходимости, а не только от выгодности пробега, и это является одним из факторов, повышающих товарность хлебных культур. Это же определяет и динамику перевозок хлебных грузов. Количество предоставляемых на транспорт хлебных грузов при весьма высоких тарифно-транспортных расходах увеличивалось из года в год, задерживаясь лишь в годы пониженного урожая (1927 г.).

Сказанное характеризуется такими данными:

**Динамика перевозок отдельных хлебных культур
(по отправлению в ‰‰, 1928-29 г.=100).**

Грузы Районы	Годы								
		Рожь	Пшеница	Овес	Ячмень	Крупа гречневая	Пшено	Мука проч.	Прочие хлебные
Юго-Западная Сибирь . . .	1928-29	100	100	100	100	100	100	100	100
	1927-28	69,3	78,4	23,4	2,4	41,8	32,5	73,6	72,6
	1926-27	86,8	104,5	44,5	52,1	48,0	188,1	65,3	52,5
	1925-26	83,5	34,7	30,5	34,0	48,0	310,5	71,8	59,7
	1913	14,8	42,2	42,2	31,5	5,3	38,7	56,5	58,7
Северо-Восточная Сибирь .	1928-29	100	100	100	100	100	100	100	100
	1927-28	65,8	79,4	7,1	53,6	47,6	11,9	65,4	53,8
	1926-27	50,0	37,7	30,7	34,4	29,6	37,8	49,9	29,0
	1925-26	48,0	69,6	75,7	50,1	28,4	57,8	69,4	27,9
	1913	15,4	0,7	39,5	55,4	54,0	82,2	53,6	9,6
По Сибкраю	1928-29	100	100	100	100	100	100	100	100
	1927-28	66,8	78,5	49,4	33,3	42,4	25,3	71,0	66,7
	1926-27	60,3	91,0	36,1	45,9	45,9	135,5	60,6	45,2
	1925-26	58,4	41,8	57,4	39,6	46,8	222,1	71,0	49,7
	1913	15,4	33,8	40,6	39,8	10,9	43,7	55,6	43,3

Находясь в прямой зависимости от реализации товарной части валового сбора хлеба, развитие перевозок в течение года представляет самостоятельный интерес. Влияние сезонности сосредоточивает перевозки в первой половине хозяйственного года, когда результаты предшествующего вегетационного периода поступают на рынок.

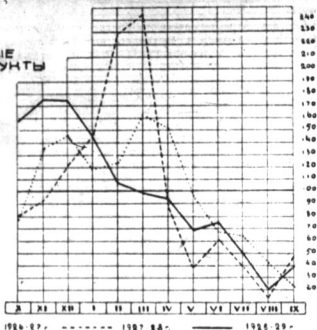
Сезонность перевозок хлебных продуктов в 1928-29 — 1926-27 г.г (в ‰‰‰ к годовому итогу) по Сибкраю.

М е с я ц и м	Г о д ы		
	1928-29	1927-28	1926-27
Октябрь	13,2	6,7	6,5
Ноябрь	14,6	7,8	11,2
Декабрь	14,5	10,1	12,0
Январь	12,1	12,1	9,8
Февраль	18,9	19,0	10,3
Март	8,2	20,4	13,4
Апрель	7,8	7,3	12,5
Май	5,7	3,3	8,0
Июнь	6,2	5,0	5,6
Июль	4,1	3,3	5,3
Август	1,7	1,1	3,5
Сентябрь	3,0	3,9	1,9
Итого	100,0	100,0	100,0

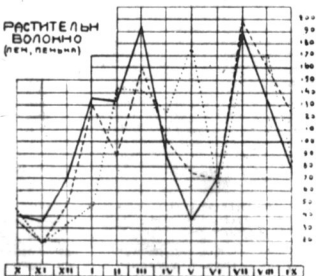
Сравнивая помесечные итоги по отправлению хлебных грузов (см. диагр. на странице XVII), легко заметить тенденцию к сгущению перевозок в первые месяцы хозяйственного года, что стоит в непосредственной связи с развитием хлебозаготовок, как известно сосредоточива-

ПОМЕСЯЧНЫЕ КОЛЕБАНИЯ ГРУЗОБОРОТА
ПРОДУКТОВ ПОЛЕВОДСТВА (отправление)
в % к средн. месячн. уровню соответ. года

ХЛЕБНЫЕ
ПРОДУКТЫ



РАСТИТЕЛЬН
ВОЛОКНО
(лен, пенька)



емых в этот период. Обычное повышение заготовок в июне месяце, когда на рынок поступают хлебпродукты глубинных районов, находит отражение и в перевозках, хотя, вообще говоря, размеры перевозок по месяцам распределяются более равномерно, чем заготовки.

Первая половина 1926-27 г. занимала 61,3% от годовых отправок, а в 1928-29 г. на нее приходится 71,2%. Во второй половине в перевозках участвуют главным образом грузы, прибывающие в ж.-д. пункты по водным путям.

Как деталь, характеризующая Сибирский край с точки зрения географии грузового движения, представляет интерес загрузка железных дорог в окружном делении. За период 1913—1929 г.г. железнодорожная сеть значительно расширилась. В 1915-16 г. Новосибирский, Барнаульский, Бийский и Рубцовский округа получили Алтайскую ветку, протяжением 700 км. Уже после Октябрьской революции переданы в эксплуатацию железные дороги, прошедшие от магистрали в Барабинском и Славгородском округах на 504 км., в Ачинском и Хакасском на 459 км, Томском и Кузнецком на 379 км., и несколько мелких ответвлений. Вполне естественно, поэтому, что перевозки грузов вообще и, в частности, хлебных грузов распределяются в настоящее время по округам совершенно иначе.

Удельный вес округов Сибирского края в отплатении хлебных грузов в 1913 и 1928-29—1925-26 годах.

	1913	1925-26	1926-27	1927-28	1928-29
Сибирский край	100,0	100,0	100,0	100,0	100,0
Юго-Западная Сибирь	78,3	57,1	81,1	66,3	66,0
Омский	43,4	15,8	23,6	8,9	9,9
Барабинский	3,3	1,6	1,7	1,6	2,6
Славгородский	—	7,6	12,0	9,5	9,1
Новосибирский	31,6	13,3	10,1	16,2	19,7
Барнаульский	—	7,5	11,8	10,8	10,4
Рубцовский	—	3,4	15,2	12,2	9,4
Бийский	—	5,9	6,7	7,1	4,9
Северо-Восточная Сибирь	21,7	42,9	18,9	33,7	34,0
Томский	8,8	7,4	4,3	7,0	6,9
Ачинский	4,8	11,6	4,7	9,9	6,4
Красноярский	1,6	4,3	1,4	1,2	1,9
Кузнецкий	—	2,0	0,7	1,7	2,8
Хакасский	—	0,0	0,3	3,2	2,2
Канский	3,8	11,6	4,4	5,0	7,1
Иркутский	2,7	6,0	3,1	5,7	6,7

Кроме влияния нового строительства, на размерах перевозок отражается, конечно, и пестрота урожая и целый ряд других явлений, свойственных тому или иному округу.

Отправляемый с сибирских ж.-д. станций хлеб и в прошлом имел выход на рынки отдаленных районов. В последние годы эта связь значительно возросла и новые районы становятся постоянными потребителями сибирского хлеба. Используя годовые данные конъюнктурного учета грузооборота за 1928-29 (55 ж.-д. пунктов) и за 1927-28 хоз. годы (50 пунктов) обнаруживаем, что основные хлебные потоки имеют такое направление:

Районы назначения сибирского хлеба в 1928-29 и 1927-28 гг. (по данным конъюнктурного учета, в проц.).

Районы назначения	Районы отправления	Всего	Северо-Вост. район	Ленингр. обл. и Карельскую АССР	Центрально-промышлен	Уральская область	Средне-Волжский	Северный Кавказ	Сибирский край			Бурято-Монг. АССР	Дальне-Вост. край	Украинская АССР	Прочие районы.
									Всего	Юго-Зап. Сибирь	Сев.-Вост. Сибирь				
Сибирский край															
1928-29 г.	100	1,4	12,9	24,7	1,7	5,3	1,3	25,1	12,0	13,1	1,7	9,9	3,7	12,3	
1927-28 г.	100	2,3	6,5	19,6	2,5	13,2	0,0	32,4	16,5	15,9	1,1	6,1	0,6	15,7	
Юго-Зап. Сибирь															
1928-29 г.	100	1,5	13,0	28,5	1,4	6,4	1,7	19,5	15,0	4,5	1,2	6,0	5,0	15,8	
1927-28 г.	100	2,5	5,6	20,9	1,4	15,6	0,1	31,9	20,1	11,8	0,5	3,4	0,8	17,3	
Сев.-Вост. Сибирь															
1928-29 г.	100	1,2	12,4	14,7	2,5	2,4	0,4	39,2	4,0	35,2	2,8	20,2	0,2	3,9	
1927-28 г.	100	1,5	9,3	15,2	6,1	6,2	—	34,2	5,3	28,9	3,0	14,7	—	9,8	

Основным потребителем сибирского хлеба является Центрально-Промышленный район, занимающий почти $\frac{1}{4}$ отправленных с ценовых станций хлебных грузов в 1928-29 г. и $\frac{1}{5}$ часть в 1927-28 г. Остальные районы получают его в зависимости от своих хлебных ресурсов, определяемых урожаем и наличием товарного хлеба в более близких производящих районах.

С этой точки зрения обращают внимание данные о повышенных отправлениях в такие районы, как УССР, Ц.-Ч.О. в 1928-29 г. или в Ср.-Волжский район в 1927-28 г. Весьма характерны и местные перевозки. Четвертая часть отправленного с ценовых станций хлеба в 1928-29 г. имеет назначение на станции Сибирского же края. Перемещение хлебных ресурсов, диктуемое необходимостью в целях переработки или снабжения городских поселений, не исключает, однако, не целесообразных иногда встречных перевозок, наличие которых обнаруживается при рассмотрении межокружного грузооборота по отдельным культурам, но этот вопрос представляет особую задачу, требующую специального исследования.

Перевозки технических культур. Грузооборот основных технических культур в рассматриваемом периоде находился в следующих соотношениях с валовой продукцией.

Динамика валовой продукции технических культур и перевозки их за 1928-29—1925-26 и 1913 г.г.

(в декатоннах).

Г о д ы	Валовой сбор	В % к 1928-29 г.	Перевозки по отправлению	В % к 1928-29 г.	Коэффициент перевозки проц. к валовой продукции
Маслосемена					
1928-29	15804	100,0	4105	100,0	26,0
1927-28	10645	67,4	2606	63,5	24,5
1926-27	8976	56,8	3395	82,7	37,8
1925-26	9307	58,9	4147	101,0	44,6
1913	8324	52,7	429	10,5	5,2
Лен, ленка					
1928-29	6881	100,0	1457	100,0	21,6
1927-28	5352	77,8	785	52,8	14,7
1926-27	5067	73,6	691	46,5	13,6
1925-26	3841	55,8	734	49,4	19,1
1913	4456	64,8	184	12,4	4,1

В соответствии с изменениями пропорции культур в посевной площади Сибирского края и в зависимости от урожая валовая продукция маслосемян испытывала весьма существенные колебания. Одновременно с этим изменяется и коэффициент перевозимости маслосемян, при чем перелом в сторону нового повышения его наблюдается только в 1928-29 г., когда резко повысились отправки в связи с усилением заготовок.

Более постоянно движение показателей по волокну растительному. После 1925 г. посевная площадь, занятая под техническими культурами (лен, конопля), как известно, под влиянием целого ряда мероприятий начала вновь увеличиваться. Одновременно росла и товарность продукции. Это отразилось на коэффициенте перевозимости, который с 1926-27 г. непрерывно повышается.

Территориальное распределение перевозок технических культур по Сибирскому краю обнаруживает, за счет каких округов происходят изменения. При этом обращает на себя внимание повышение удельного веса в перевозках маслосемян округов С.-В. Сибири. Но основная масса этого груза все же остается за Ю.-З. Сибирью и главным образом за округами Новосибирским, Барнаульским, Рубцовским и Бийским. В этих округах в 1928-29 г. было 63,1 проц. отправок маслосемян.

По растительному волокну на первом месте стоит Новосибирский округ (по 1928-29—18,0 проц.). За ним следует Бийский (14,4 проц.), Барнаульский (12,1 проц.), Томский (12,6 проц.), Хакасский и Минусинский (11,0 проц.). Остальное распределяется по прочим округам.

Необходимо отметить, что по волокну растительному С.-В. Сибирь по отправкам приближается к Ю.-З. и в 1928-29 г. на долю последней приходится уже 55,2 проц., вместо 69,4 проц. в 1926-27 г. Различие состоит в том, что на Северо-Востоке более распространены посевы конопли, а на Юго-Западе преобладает лен. Это обстоятельство оставляет след и на сезонности заготовок волокна и, следовательно, на перевозках.

Динамика перевозок технических культур по месяцам (по отправлению) за 1928-29—1926-27 г.г. (в проц. к годовому итогу).

Месяцы	Маслосемена			Растительн. волокно		
	1928-29	1927-28	1926-27	1928-29	1927-28	1926-27
Всего за год	100,0	100,0	100,0	100,0	100,0	100,0
Октябрь	18,8	21,5	16,2	3,3	3,0	3,7
Ноябрь	12,5	9,9	15,0	3,0	1,5	1,5
Декабрь	12,9	16,0	8,3	5,9	4,1	2,7
Январь	14,2	11,6	6,1	11,2	10,6	4,0
Февраль	5,6	6,3	14,0	11,0	7,4	11,9
Март	9,9	8,6	8,3	16,1	13,2	11,7
Апрель	7,9	5,7	5,8	7,4	8,4	10,3
Май	3,4	2,6	12,5	3,1	6,2	14,7
Июнь	3,9	1,4	6,4	5,9	5,8	5,2
Июль	5,1	1,9	2,9	15,6	16,4	13,3
Август	1,2	0,5	0,9	11,0	13,2	14,1
Сентябрь	4,6	14,0	3,6	6,5	10,2	6,9

Таким образом, сезонность перевозок маслосемян аналогична сезонности перевозок зерновых культур, тогда как в перевозках волокнистых имеется совершенно иная закономерность, в основе которой лежат различия в периодах обработки волокна льняного и пеньки. Это создает два

Удельный вес окурков в отпавлении продуктов животноводства за 1928-29—1925-26 и 1913 годы
(в процентах).

О к р у г а	М а с л о к о р о в ь е					М я с о в с е к о е					Я д а					К р у п н ы й р о г а т ы й с к о т				
	1928-29 г.	1927-28 г.	1926-27 г.	1925-26 г.	1913 г.	1928-29 г.	1927-28 г.	1926-27 г.	1925-26 г.	1913 г.	1928-29 г.	1927-28 г.	1926-27 г.	1925-26 г.	1913 г.	1928-29 г.	1927-28 г.	1926-27 г.	1925-26 г.	1913 г.
Всего по Сибири	100,0	100,0	100,0	100,0	100,0	100,0	100,0	100,0	100,0	100,0	100,0	100,0	100,0	100,0	100,0	100,0	100,0	100,0	100,0	100,0
Ю.-Зап. Сибирь	94,0	95,0	96,4	97,0	95,9	86,8	82,1	76,3	75,3	70,1	90,8	96,1	95,7	86,2	91,6	78,2	86,4	82,8	59,3	
Омский	22,9	24,2	24,5	23,7	24,3	19,0	16,5	13,3	10,3	10,8	11,2	10,8	8,5	4,9	—	20,4	51,3	60,1	40,2	
Барбинский	21,0	21,9	24,1	23,1	17,9	10,1	11,9	14,1	11,1	20,9	6,8	5,8	3,9	0,6	—	14,2	3,8	1,1	0,9	
Саяногорский	8,6	7,8	8,0	8,3	—	11,8	9,0	6,2	6,8	—	35,3	43,8	62,4	62,7	—	20,0	21,1	6,8	3,2	
Новосибирский	20,8	21,4	18,8	19,0	53,7	16,0	19,7	20,5	17,6	38,4	17,1	20,9	17,3	15,8	91,6	6,3	4,4	9,9	7,4	
Барнаульский	6,1	5,3	6,5	7,7	—	9,7	7,4	7,1	10,4	—	6,8	7,2	0,6	2,1	—	7,3	1,3	3,3	5,9	
Рубцовский	5,6	5,2	6,7	7,3	—	6,6	5,3	2,9	6,0	—	9,6	5,0	1,4	0,1	—	9,2	4,4	1,4	—	
Бийский	9,1	9,2	7,8	7,9	—	13,6	12,3	12,2	13,1	—	4,0	2,9	1,4	—	—	0,8	0,1	0,2	1,7	
Сев.-В. Сибирь	6,0	5,0	3,6	3,0	4,1	13,2	17,9	23,7	24,7	29,3	9,2	3,9	4,3	13,8	8,4	21,8	13,6	17,2	40,7	
Томский	1,5	0,8	0,9	0,5	2,4	0,9	1,6	2,9	3,8	12,5	1,5	0,1	—	0,7	3,3	5,6	0,6	0,8	3,0	
Ачинский	1,1	0,8	0,9	0,3	0,7	2,4	3,7	5,7	10,7	7,2	2,8	1,5	1,0	1,5	0,9	5,0	2,2	4,6	6,4	
Красноярский	0,8	0,3	0,1	0,0	0,2	0,4	0,9	1,3	0,9	1,1	1,1	0,3	0,1	0,3	2,9	0,9	0,6	1,3	5,6	
Кузнецкий	1,4	1,3	0,9	1,5	—	0,3	0,8	0,8	1,3	—	0,1	—	—	0,2	—	0,5	0,2	0,7	0,8	
Хакасский	0,7	0,6	0,1	—	—	5,1	6,2	6,6	—	—	1,6	1,0	—	—	—	2,4	0,8	0,1	—	
Канский	0,6	0,5	0,3	0,3	0,1	0,6	2,1	2,6	1,2	3,4	1,2	—	0,3	1,0	1,3	1,5	3,3	2,2	2,1	
Иркутский	0,4	0,7	0,4	0,4	0,7	3,5	2,6	3,8	6,8	5,7	0,9	1,0	2,9	10,0	—	5,0	5,9	7,5	22,8	

Характерные для последних лет условия содержания стада, пришедшие местами к массовой ликвидации его, повысили перевозки мясных продуктов главным образом в Ю.-З. Сибири. Особенно неблагоприятными в этом отношении округами, судя по перевозкам, являются Омский, Славгородский, Барнаульский, Рубцовский, Бийский, где три последних года перевозки непрерывно возрастали. Удельный вес Ю.-З. Сибири вследствие этого вырос с 75,2 проц. в 1925-26 г. до 87,0 проц. в 1928-29 г. С.-В. Сибирь дает соответствующее снижение удельного веса.

Наоборот, в отправлении масла коровьего за те же годы наблюдается снижение, что, очевидно, является следствием тех же причин. При этом снижение удельного веса Ю.-З. Сибири происходит за счет основных масляных округов Омского и Барабинского, при более устойчивых показателях по другим округам. С.-В. Сибирь повышает удельный вес по всем почти округам, но абсолютное значение ее в перевозках масла пока незначительно.

Отправки яиц концентрируются почти целиком (свыше 90 проц.) в Ю.-З. Сибири и главным образом в Славгородском, Новосибирском и Омском округах. Повсеместное развитие и усиление заготовок яиц почти вдвое снижает удельный вес наиболее „яичного“ Славгородского округа. За то же время С.-В. Сибирь повышает свой удельный вес с 4,2 проц. в 1926-27 г. до 9,2 проц. в 1928-29 г.

Являясь в большинстве случаев представителями группы скоропортящихся товаров, продукты животноводства требуют быстрых перевозок и специальных приспособлений на транспорте. В иных случаях только наличие специального подвижного состава дает возможность переброски продуктов в отдаленные районы. Под влиянием этого определяется и сезонность перевозок рассматриваемых грузов.

Распределение перевозок продуктов животноводства (по отправлению) по месяцам за 1928-29—1926-27 гг. (в процентах).

Месяц	Мясо всякое			Масло коровье			Крупн. рог. скот			Яйца		
	1928-29 г.	1927-28 г.	1926-27 г.	1928-29 г.	1927-28 г.	1926-27 г.	1928-29 г.	1927-28 г.	1926-27 г.	1928-29 г.	1927-28 г.	1926-27 г.
Всего за год	100,0	100,0	100,0	100,0	100,0	100,0	100,0	100,0	100,0	100,0	100,0	100,0
Октябрь	2,4	0,7	0,1	7,0	6,5	5,7	6,0	5,8	6,1	11,4	3,4	5,7
Ноябрь	3,8	1,7	1,0	4,4	12,7	6,3	2,0	1,9	3,1	4,8	1,5	3,1
Декабрь	21,0	25,4	22,3	0,4	1,1	1,0	1,9	2,2	2,1	0,4	1,2	—
Январь	35,3	37,8	32,1	0,3	0,4	1,6	2,4	2,6	2,3	0,1	0,1	—
Февраль	16,8	19,2	34,5	0,2	0,1	0,2	3,5	3,6	4,1	0,3	—	0,1
Март	11,1	11,3	8,8	1,2	2,2	1,7	5,1	7,8	4,3	0,1	0,4	—
Апрель	3,0	0,6	0,7	6,9	3,7	6,6	9,9	7,9	9,3	1,7	0,6	—
Май	1,0	0,2	0,0	9,2	9,4	19,5	12,1	6,9	9,2	20,0	14,2	8,2
Июнь	0,4	0,2	0,0	12,3	17,6	21,1	17,9	16,4	15,8	37,3	40,5	32,9
Июль	0,8	0,1	0,0	17,5	18,8	15,9	17,6	18,3	17,2	16,2	21,1	21,8
Август	1,6	0,2	0,2	16,0	7,9	6,9	13,3	15,8	15,3	3,6	7,4	12,7
Сентябрь	2,8	2,6	0,2	24,6	19,6	13,5	8,3	10,8	11,0	3,8	9,6	15,5

Отправки мяса, как объемистого груза, выдерживающего замерзание, концентрируются в зимние месяцы декабрь—март. В теплое же время используются менее выгодные перевозки мясного скота в живом виде. Масло коровье перевозится во всякое время года в специально приспособ-

ленных вагонах и потому распределение отправок его в течение года более равномерно. Но основная масса отправленного масла сосредоточивается в период массового производства, т.е. в месяцы апрель — сентябрь, достигая высшего предела в июне-июле месяцах. Заготовки яиц производятся главным образом в период май—июль. В соответствии с этим на транспорте яйца появляются в летние месяцы и перевозки их почти прекращаются зимой.

Таким образом переброска продуктов животноводства в значительной мере подчинена моментам сезонности, в соответствии с чем обычно и строятся планы перевозок и определяется возможность транспортирования этого рода грузов в направлении к самым отдаленным районам СССР и, в частности, в те пункты, где происходит заграничный обмен.

Для освещения межрайонной связи Сибирского края по продуктам животноводства используем данные конъюнктурного учета грузооборота 55 ценовых пунктов.

Удельный вес районов, получающих сибирские продукты животноводства (по 1928-29 г. в проц.).

Районы отправления	Районы назначения									
	Всего	Ленингр. обл. и Карельская АССР	Центрально-промышлен.	Вятский	Уральская область	Сибирский край	В том чис.		Дальне-Восточн. край	Прочие районы
							Ю.-З. Сиб.	С.-В. Сиб.		
Мясо всякое										
Сибирский край	100,0	30,9	28,4	0,6	3,6	18,4	9,5	8,9	6,2	11,9
Ю.-З. Сибирь	100,0	31,8	29,6	0,6	3,9	17,2	9,5	7,7	5,9	11,0
С.-В. Сибирь	100,0	16,2	8,6	0,4	—	39,1	10,2	28,9	10,5	25,2
Крупн. рогатый скот										
Сибирский край	100,0	13,2	6,8	4,0	3,7	65,2	43,5	21,7	1,8	5,3
Ю.-З. Сибирь	100,0	15,7	8,1	4,4	4,4	60,8	52,2	8,6	0,7	5,5
С.-В. Сибирь	100,0	0,5	—	—	—	87,0	0,5	86,5	7,5	5,0
Масло коровье										
Сибирский край	100,0	57,5	24,0	—	—	6,1	1,4	4,7	2,8	9,6
Ю.-З. Сибирь	100,0	59,7	23,5	—	—	5,0	1,5	3,5	2,8	9,0
С.-В. Сибирь	100,0	19,8	33,8	—	—	24,2	—	24,2	3,8	18,4
Яйца										
Сибирский край	100,0	61,5	17,9	—	0,2	13,9	11,2	2,7	1,2	5,3
Ю.-З. Сибирь	100,0	65,5	19,4	—	0,2	11,6	11,1	0,5	—	3,3
С.-В. Сибирь	100,0	19,0	2,4	—	—	38,1	11,9	26,2	14,3	26,2

Эти соотношения, правда, меняются, но главные грузопотоки более или менее постоянны. Основными получателями продуктов сибирского животноводства являются Ленинград и Москва. В Ленинграде происходит и заграничный обмен. Остальные районы получают продукты в зависимости от состояния местного рынка, в соответствии с чем колеблются размеры отправок в их адрес тех или иных продуктов.

Оставаясь, в основном, районом сельскохозяйственным, Сибкрай, как известно, обладает богатейшими ресурсами в других отраслях народного хозяйства. Огромнейшие лесные массивы, колоссальнейшие каменноугольные скопле-

Лесные грузы, дрова и каменный уголь.

ния, размеры которых ставятся в ряд с мировыми запасами, естественно, не могут лежать под спудом. Превращаясь в товар, и лес и каменный уголь занимают уже огромную долю в грузообороте Сибирского края: на них (с дровами) приходится по весу около 60,0 проц. всех отправленных с сибирских станций грузов, вместо 38,3 проц. в 1913 г. Эксплуатация лесных массивов и ископаемого угля в период развертывающегося строительства выдвигает Сибирский край в отношении перевозок этих грузов на передовые позиции. И действительно, лесные строительные материалы представляют уже предмет массового вывоза, размеры которого ежегодно возрастают. Подобно этому и каменный уголь, добыча которого широко развивается в последние годы, представляет груз, с направлением за пределы края. Несколько иначе строятся перевозки дров. Этот вид топлива в качестве груза на ж.-д. транспорте дает дефицитный баланс за счет ввоза дров из Уральской области в западные округа. Вся масса дров сибирского происхождения, таким образом, потребляется в пределах Сибирского края. Сказанное, однако, не относится целиком к отдельным частям края. Концентрация эксплуатируемых запасов тех или иных природных ценностей лишь в части округов, обуславливает сгущенность в них и перевозок. Данные о перевозках рассматриваемых грузов, которые мы приводим и по прибытию и по отправлению, поскольку одни округа являются производящими, а другие потребляющими, довольно отчетливо отражают это обстоятельство.

Удельный вес округов в перевозках дров, лесных материалов и каменного угля в 1928-29 г. и 1927-28 г. (в проц.).

Округа	Д р о в а				Лесные строительные материалы				Каменный уголь			
	Отправление		Прибытие		Отправление		Прибытие		Отправление		Прибытие	
	1928-29	1927-28	1928-29	1927-28	1928-29	1927-28	1928-29	1927-28	1928-29	1927-28	1928-29	1927-28
Сибирский край	100	100	100	100	100	100	100	100	100	100	100	100
Юго-Зал. Сибирь	60,6	64,9	65,9	65,9	27,2	24,0	46,5	43,3	0,7	1,5	42,6	47,7
Омский округ	1,5	2,1	20,5	23,6	4,6	5,1	17,7	16,1	0,3	0,5	15,4	15,8
Барабинский	1,3	3,0	9,8	9,4	0,9	1,2	5,5	6,8	0,1	0,2	5,3	8,6
Славгородский	0,0	0,1	2,9	2,1	1,1	0,8	3,9	3,1	0,0	0,0	0,6	1,1
Новосибирский	31,7	34,0	14,4	12,8	11,8	10,1	6,7	7,5	0,2	0,6	13,1	14,1
Барнаульский	18,4	16,8	8,4	11,4	5,2	4,0	7,0	4,9	0,0	0,2	5,0	4,9
Рубцовский	0,8	0,2	6,4	3,4	0,6	0,4	3,9	3,4	0,0	0,0	1,2	1,4
Бийский	6,9	8,6	3,5	3,2	3,0	2,5	1,8	1,5	0,0	0,0	2,0	1,8
Сев.-Вост. Сибирь	39,4	35,1	34,1	34,1	72,8	76,0	53,5	56,7	99,3	98,5	57,4	52,3
Томский округ	19,3	9,9	8,9	8,1	10,4	11,4	12,2	17,4	31,9	32,4	11,7	12,4
Ачинский	3,6	2,6	2,4	2,6	2,3	2,4	4,2	3,9	0,0	0,0	4,2	5,5
Красноярский	1,9	1,8	8,2	8,1	11,3	14,8	11,7	9,5	0,0	0,0	5,8	4,5
Кузнецкий	0,4	0,7	3,5	3,8	5,9	5,9	12,5	11,3	48,2	44,6	14,7	13,4
Хакасский	3,8	3,6	1,8	1,0	0,9	1,1	0,5	0,4	2,5	3,2	0,6	0,9
Канский	7,1	11,6	1,0	1,0	18,2	16,2	3,7	3,4	0,1	0,0	6,6	4,9
Иркутский	3,3	4,8	8,2	9	23,8	24,2	8,7	8	16,5	18,3	13,8	10,8

Основными поставщиками дров в Ю.-З. Сибири являются округа Новосибирский и Барнаульский. В С.-В. выделяются округа Томский и Канский. Потребителями же оказываются, главным образом, округа с крупными городскими поселениями—Омский, Новосибирский, Барнаульский и округа степные, не имеющие своих эксплуатируемых лесных массивов. Отражая местное снабжение топливом, перевозки дров, учтенные в прибытии, распределяются более равномерно.

Наиболее мощные грузопотоки лесных строительных материалов имеются в С.-В. Сибири и главным образом в округах Иркутском, Канском, Красноярском и Томском. В Ю.-З. Сибири наибольший вес имеет Новосибирский округ. Надо иметь в виду при этом, что железнодорожные перевозки древесины менее всего отражают лесные ресурсы того округа, в котором зарегистрированы отправки. Дело в том, что большая часть древесины сплавляется по рекам и может поступать на железнодорожный транспорт, в округе, где своих лесов может не быть. Пункты пересечения водных и железнодорожных путей поэтому являются центрами, сосредоточивающими отправки.

Более отчетливо группируются отправки каменного угля, добыча которого сосредоточена в настоящее время в 4 округах С.-В. Сибири—Томском, Кузнецком, Иркутском и Хакасском. Отправки, учтенные в прочих округах, имеют местный, распределительский характер. Перевозки, учтенные в прибытии, отражают значение округов, как потребителей, и здесь, естественно, наибольший вес занимают те округа, где сосредоточены промышленность и крупные городские поселения, а именно: Омский, Новосибирский -- в Ю. З. Сибири и Томский, Иркутский и Кузнецкий -- в С.-В. Сибири.

Дрова, лесные материалы и каменный уголь—продукты массовой добычи—являются вместе с тем предметами массового же местного потребления. В отношении дров обнаруживается иногда даже недостаток, пополняемый в западных округах из ближайших лесных массивов Уральской области. Но значительная доля лесных строительных материалов и каменного угля выходит за пределы края. Растущее строительство связывает Сибирский край с отдаленными районами СССР лесными грузопотоками, а каменный уголь следует на Урал.

Темпы развития перевозок рассматриваемых грузов очень высоки. На долю железных дорог Сибкрая выпадает огромная работа, проделывать которую приходится путем повышения пропускной способности магистральных путей. Это, естественно, требует особенной четкости в работе железных дорог, без чего малейшие неполадки способны вызвать и вызывают большие транспортные затруднения. Работа железных дорог по перевозке дров и лесных материалов усложняется, кроме того, тем, что само производство в значительной мере связано с сезонностью (заготовки, сплав), сосредоточивающей отправки во 2-ой половине хоз. года. Правда, в это время сокращается грузооборот хлебных грузов, но планирование перевозок, подверженных сезонности, вообще более затруднительно.

Сезонность в перевозках дров менее выражена, нежели в стройматериалах, что, очевидно, имеет основание в различии моментов потребления того и другого вида древесины. Каменный уголь, добыча которого производится вне зависимости от сезонности, значительных колебаний по временам года не обнаруживает (см. табл. на стр. XXVII). Здесь, как и в других грузах, перевозки зависят от условий работ на железных дорогах, от добычи, от своевременности выполнения заявок на перевозки и вообще от причин, определяющих количество представляемых на транспорт и освоенных им грузов.

Направление сибирского леса и каменного угля диктуется ближайшими задачами снабжения основных потребляющих районов. При этом дрова являются предметом, главным, образом, местного потребления, лесные строй-

**Помесячные итоги отправления дров, лесных строй-
материалов и каменного угля в 1928-29—1926-27 г. г.
(в проц.).**

М Е С Я Ц Ы	Д р о в а			Лесные строитель- ные материалы			Каменный уголь		
	1928-29	1927-28	1926-27	1928-29	1927-28	1926-27	1928-29	1927-28	1926-27
Всего за год	100,0	100,0	100,0	100,0	100,0	100,0	100,0	100,0	100,0
Октябрь	4,1	5,3	5,1	6,7	6,3	4,6	8,0	8,4	8,1
Ноябрь	7,8	3,2	7,3	6,2	5,0	4,2	7,8	7,5	7,6
Декабрь	9,6	10,3	9,9	55,1	4,2	3,1	7,3	9,2	8,0
Январь	9,0	11,1	9,5	4,2	5,0	4,3	6,9	8,1	6,2
Февраль	10,1	3,8	6,4	4,8	3,8	6,5	7,1	6,7	7,3
Март	12,8	13,4	4,6	7,6	8,4	7,3	8,4	7,8	8,2
Апрель	6,8	11,7	9,0	12,2	9,3	6,0	8,8	9,3	8,2
Май	5,2	7,7	11,2	10,9	11,8	12,7	8,5	9,7	9,3
Июнь	7,7	12,6	10,1	9,8	10,4	14,4	9,0	4,6	8,6
Июль	8,2	7,0	12,2	10,4	11,6	14,9	9,1	7,2	10,3
Август	10,1	7,5	9,6	12,3	14,3	11,5	9,6	8,3	9,1
Сентябрь	8,6	6,4	5,1	9,8	9,9	10,5	9,5	9,2	9,1

материалы устремляются, кроме того, в ближайшие районы с развернувшимся уже строительством, а каменный уголь в значительной части потребляется уральской промышленностью.

Данные конъюнктурного учета грузооборота 55 цензовых пунктов Сибиряка рисуют эту связь таким образом.

Районы потребления сибирских лесных строительных материалов и каменного угля в 1928-29 и 1927-28 хозяйственных годах (в проц.).

Название грузов и районы отправления	Районы назначения	Сибирский край												Прочие районы и отпр. не распр. по районам
		Всего	Ц.-Промышленный	Урал. область	Башкирск. АССР	Ср.-Волжск.	Казан. АССР	Весь край	Ю.-Зап. Сибирь	С.-Вост. Сибирь	Б.-Монг. АССР	Д.-Вост. край	Украинск. СФСР	
Каменный уголь														
Сибкрай 1928-29 г.		1000,0	43,6	1,6	0,2	3,9	40,2	19,0	21,2	1,9	9,2	—	—	0,1
1927-28 г.		1000,1	31,6	0,1	0,9	5,1	54,3	26,1	28,2	0,6	7,3	—	—	0,0
Ю.-З. Сибирь 1928-29 г.		100	—	6,8	—	6,0	87,1	187,1	—	—	0,1	—	—	0,0
1927-28 г.		100	—	3,6	—	3,0	93,3	93,1	0,2	—	—	—	—	0,1
С.-В. Сибирь 1928-29 г.		1000,1	44,1	1,6	0,2	3,8	39,6	18,0	21,6	1,2	9,3	—	—	0,1
" 1927-28 г.		1000,1	31,9	0,1	0,9	5,1	54,0	25,5	28,5	0,6	7,3	—	—	0,0
Лесн. строит. матер.														
Сибкрай 1928-29 г.		100,2	2,5	0,7	2,2	15,9	60,1	32,0	28,1	10,1	0,3	5,9	2,2	4,5
1927-28 г.		100,2	3,9	—	0,5	11,8	68,8	44,7	24,1	10,1	—	4,8	0,2	6,5
Ю.-З. Сибирь 1928-29 г.		100,0	5	6,0	2,0	2,9	14,9	63,4	61,0	2,4	—	4,8	0,2	2,3
1927-28 г.		100,0	5	10,0	—	0,5	8,5	70,4	69,7	0,7	—	3,8	—	5,6
С.-В. Сибирь 1928-29 г.		100,3	0	0,8	—	1,8	16,4	58,5	18,3	40,2	0,1	0,4	6,4	3,2
" 1927-28 г.		100,1	5	0,9	—	0,5	13,5	67,9	32,1	35,8	0,1	—	5,3	0,4

Перевозки рассматриваемых грузов увеличиваются за счет вывоза их за пределы края.

Перевозки товаров промышленного производства

Рассмотренные выше перевозки касались, главным образом, грузов сибирского происхождения и для характеристики грузооборота можно было ограничиться иногда только данными об отправлении, ибо местные перевозки внутри Сибирского края в большинстве (если не считать нецелесообразных встречных перевозок) являются тем же актом межрайонного распределения грузов, но меньшего масштаба. В последнем случае в качестве района выступает более мелкая единица—округ. Другое дело, когда вопрос касается товаров, производство которых находится целиком вне Сибирского края или же местное производство лишь частично участвует в перевозках их. В этом случае на долю железных дорог выпадает задача распределения грузов, следующих главным образом извне, и исследование перевозок можно проследить по данным о прибытии такого рода грузов на станциях Сибирского края. Перевозки же по отправлению в большинстве случаев будут служить для суждения о местной распределительской роли ж.-д. в товарообороте.

Мы ограничимся рассмотрением лишь некоторых грузов, занимающих наибольший удельный вес в товарообороте или имеющих наибольшее потребительское значение. Сюда мы относим мануфактуру, железо, чугун и сталь не в деле, сахар, нефтепродукты и соль.

Удельный вес мануфактуры, черных металлов не в деле, сахара, керосина и соли в ж.-д. грузообороте Сибирского края за 1928-29—1925-26 и 1913 гг. (в проц. к итогам по всем грузам).

Г р у з ы	П р и б ы т и е					О т п р а в л е н и е				
	1928-29 г.	1927-28 г.	1926-27 г.	1925-26 г.	1913 г.	1928-29 г.	1927-28 г.	1926-27 г.	1925-26 г.	1913 г.
Мануфактура	0,6	0,5	1,0	1,1	1,4	0,1	0,1	0,1	0,1	0,4
Чугун, железо и сталь не в деле	2,5	2,0	3,0	2,7	2,9	0,8	0,7	0,5	1,1	0,5
Керосин, бензин	1,6	1,0	1,6	1,7	1,3	0,2	0,2	0,3	0,4	0,2
Сахар	1,2	1,1	1,7	2,0	4,0	0,1	0,1	0,1	0,1	0,3
Соль	2,1	1,8	3,8	3,1	1,6	0,4	0,6	1,2	1,4	1,0

Незначительные в весовом выражении некоторые из этих грузов представляют, однако, весьма концентрированные сгустки труда, благодаря чему ценностное выражение их далеко превышает стоимость других, более весомых, но менее ценных грузов. Особенно выделяется при этом мануфактура, занимающая, например, в перевозках 1928-29 г. менее одного процента, но составляющая свыше $\frac{1}{5}$ всего розничного товарооборота Сибирского края.

Естественно, поэтому, что перевозки такого рода грузов представляют интерес для исследования. Мы вынуждены, однако, ограничиться лишь краткой характеристикой перевозок этих грузов, не касаясь деталей, а также тех возможностей, которые открываются для более глубоких исследований.

Динамика перевозок главнейших промтоваров в 1928-29—1925-26 и 1913 гг. по Сибири (1928-29=100,0).

	Отправление					Прибытие				
	1928-29 г.	1927-28 г.	1926-27 г.	1925-26 г.	1913 г.	1928-29 г.	1927-28 г.	1926-27 г.	1925-26 г.	1913 г.
Мануфактура										
По Сибкраю	100,0	85,0	104,2	85,5	108,1	100,0	84,1	79,2	71,9	58,1
Ю.-З. Сибирь	100,0	90,6	128,9	119,5	86,3	100,0	84,9	88,9	81,0	67,6
С.-В. Сибирь	100,0	79,1	78,2	49,6	131,2	100,0	83,2	68,5	61,9	47,6
Черные металлы не в деле										
Сибкрай	100,0	65,5	35,5	48,3	11,6	100,0	75,7	56,8	39,9	29,1
Ю.-З. Сибирь	100,0	54,6	36,7	43,8	9,3	100,0	80,1	63,5	49,1	24,0
С.-В. Сибирь	100,0	74,5	34,6	52,0	13,5	100,0	70,1	47,9	27,8	35,8
Сахар										
По Сибкраю	100,0	87,2	91,0	85,7	70,3	100,0	91,1	71,3	68,6	90,8
Ю.-З. Сибирь	100,0	101,6	103,1	121,1	70,0	100,0	93,2	75,5	65,5	108,4
С.-В. Сибирь	100,0	80,6	83,5	69,6	70,4	100,0	89,1	67,4	71,4	74,6
Керосин и бензин										
По Сибкраю	100,0	75,7	73,4	62,9	20,7	100,0	55,6	47,9	40,4	21,1
Ю.-З. Сибирь	100,0	73,3	68,6	54,7	14,1	100,0	49,0	42,9	34,0	12,4
С.-В. Сибирь	100,0	83,3	88,5	88,8	41,7	100,0	70,4	59,1	54,8	40,8
Соль										
По Сибкраю	100,0	113,6	176,0	132,4	44,2	100,0	59,9	69,5	42,8	15,8
Ю.-З. Сибирь	100,0	238,4	657,4	476,2	77,2	100,0	56,4	64,5	40,5	9,8
С.-В. Сибирь	100,0	91,7	91,8	72,2	38,4	100,0	64,5	76,1	45,9	23,8

Перевозки всех рассматриваемых грузов, учтенные в прибытии, увеличиваются и достигают пределов, превышающих довоенные размеры. Характерно при этом, что прибытие мануфактуры на станции Сибкрая непрерывно увеличивается, тогда как отправление (местное распределение) стоит ниже довоенного уровня и не отмечает особых тенденций к повышению. Это обстоятельство отражает более целесообразное планирование перевозок, путем направления грузов непосредственно на станции потребления, минуя распределительские пункты (транзитные операции), что стало возможным только в результате обобществления товарооборота и проведения в жизнь основных положений экономической политики в области товарооборота в текущем периоде. Железо, чугун и сталь не в деле участвуют в перевозках Сибкрая в 1928-29 г. почти в $2\frac{3}{4}$ раза больше, чем в 1913 г., при чем местные перевозки (по отправлению) также возрастают в зависимости от практикуемых методов распределения и отчасти от усиления перевозок лома, вход шего в состав этих грузов.

В перевозках соли участвуют грузы и местного происхождения, при чем в динамике грузооборота отмечается падение в 1927-28 г. в соответствии с затруднениями на соляном рынке, что нашло отражение и в хозяйственной деятельности соответствующих торговых организаций.

Рассматриваемые грузы—товары местного потребления. Следовательно, данные о перевозках их являются в известной степени показателями динамики потребления товаров. Вместе с этим изменяются перевозки и на

меньших участках времени. При этом помесечные данные о прибытии таких товаров показывают сгущение перевозок в те моменты, когда в порядке планового распределения необходимо бывает забросить в тот или иной район данный товар. В соответствии с этим сезонность перевозок промтоваров ярче выражена в тех грузах, продажа и потребление которых носят следы сезонной колеблемости в товарообороте. С этой стороны перевозки рассматриваемых грузов характеризуются такими данными.

Помесячные итоги прибытия грузов на станции Сибирского края (в проц. к годовому итогу).

Месяцы	Мануфактура			Сахар			Керосин		
	1926-29	1927-29	1928-27	1926-29	1927-29	1928-27	1926-29	1927-29	1928-27
Октябрь	7,5	6,8	6,8	2,6	2,3	5,3	6,0	7,5	10,8
Ноябрь	13,4	6,7	8,6	6,5	8,4	9,1	9,8	9,5	8,2
Декабрь	7,3	6,4	8,1	13,2	17,9	20,4	9,9	14,1	10,5
Январь	12,9	13,7	7,6	9,8	22,2	10,9	8,3	15,4	9,2
Февраль	13,3	13,9	8,7	11,9	14,7	11,8	6,7	13,2	10,6
Март	7,9	9,6	11,8	13,0	11,0	8,2	6,3	9,8	8,2
Апрель	8,7	7,5	8,6	7,8	7,8	5,8	6,9	3,4	6,4
Май	7,4	6,7	9,6	10,0	2,9	9,8	6,3	3,2	5,5
Июнь	4,6	6,5	8,4	6,9	2,4	5,9	4,1	3,7	7,5
Июль	5,3	6,5	8,7	7,0	3,1	6,1	8,7	6,5	6,8
Август	5,4	6,0	6,7	6,8	4,4	3,7	13,1	6,9	7,7
Сентябрь	6,3	9,7	6,4	4,5	2,9	3,0	13,9	6,8	8,6

Сезонность в перевозках промтоваров выражена слабее, чем в перевозках сельхозтоваров. Товароснабжение, как регулятор товарообмена между городом и деревней, таким образом, осуществляется более в последующих звеньях товаропроводящей сети, поскольку складские операции имеют большее развитие в организациях, непосредственно снабжающих розничную торговлю. Но и здесь, в перевозках, имеется отражение сезонной колеблемости, поскольку наблюдается концентрация их в некоторых определенных периодах. В частности по мануфактуре скопление перевозок, учтенных в прибытии, соответствует моментам развития массовых заготовок и в связи с этим приближается к началу хозяйственного года. Более заметна сезонность в перевозках сахара, производство которого само по себе подчинено сезонным колебаниям. Однако, сохраняя наибольшие скопления в период декабрь—март, перевозки сахара, учтенные в прибытии в 1928-29 г. распределяются более равномерно. Потребление керосина в наших широтах сгущается в осенние и зимние месяцы. Отсюда прибытие этого груза концентрируется в эти же месяцы и сокращается в летние месяцы. В 1928-29 г. заметно усиление осенних перевозок, что безусловно благоприятствует своевременному снабжению светлыми нефтепродуктами при повышенном требовании на них со стороны сельского хозяйства.

Перевозки строительных материалов минерального происхождения

Совершенно новую группу грузов, имеющих в настоящее время особенное значение, составляют стройматериалы минерального происхождения (цемент, кирпич и т. п.) Развертывающееся строительство требует огромных количеств стройматериалов. Это обуславливает бурный рост перевозок их на железных дорогах Сибирского края.

Довоенные перевозки этих грузов оставлены далеко позади, ибо современное строительство и по объему и по темпам не имеет прецедентов в прошлом.

Динамика перевозок стройматериалов минерального происхождения в 1928-29—1925-26 г. и 1913 г. (в проц.).

Р а й о н ы	П р и б ы т и е					О т п р а в л е н и е				
	1928-29 г.	1927-28 г.	1926-27 г.	1925-26 г.	1913 г.	1928-29 г.	1927-28 г.	1926-27 г.	1925-26 г.	1913 г.
Сибкрай	100	79,3	39,4	18,8	14,6	100	76,3	36,6	13,7	11,9
Ю.-З. Сибирь	100	94,0	36,3	28,4	11,2	100	98,4	24,1	8,3	0,6
С.-В. Сибирь	100	67,7	41,9	11,2	17,3	100	66,0	42,3	16,1	17,1

Десятки тысяч тонн стройматериалов в 1925-26 г. и сотни тысяч тонн в последующие годы свидетельствуют о чрезвычайно больших темпах роста строительства в Сибирском крае. Железные дороги получают, таким образом, весьма существенную нагрузку по перемещению этого рода тяжеловесных грузов. Будучи подчинены моментам сезонности в строительстве, перевозки стройматериалов минерального происхождения концентрируются во второй половине хозяйственного года.

Помесячное распределение перевозок стройматериалов минерального происхождения за 1928-29 и 1926-27 г. г.
(в проц. к годовому итогу).

М е с я ц ы	1928-29 г.	1927-28 г.	1926-27 г.	1928-29 г.	1927-28 г.	1926-27 г.
Октябрь	7,1	6,9	4,4	7,2	6,7	3,3
Ноябрь	4,9	3,6	0,9	5,5	4,7	1,1
Декабрь	4,2	7,3	1,0	4,5	6,4	0,9
Январь	4,6	4,8	2,8	4,8	4,9	3,0
Февраль	4,5	3,3	2,3	5,0	3,1	3,0
Март	7,0	9,8	4,9	7,4	9,2	5,0
Апрель	6,3	11,0	6,3	6,7	10,0	6,5
Май	8,3	8,8	11,9	8,3	8,3	14,3
Июнь	10,0	8,9	13,7	9,1	8,4	12,4
Июль	15,8	11,6	19,2	15,1	12,2	18,6
Август	15,0	11,5	15,9	14,6	12,1	14,1
Сентябрь	12,3	12,5	16,7	11,8	14,0	17,8
В С Е Г О	100,0	100,0	100,0	100,0	100,0	100,0

Достигая высшего напряжения в последнем квартале хозяйственного года, перевозки падают в первом квартале (октябрь-декабрь) и затем начинают вновь повышаться в последующие месяцы, когда ослабевают перевозки некоторых других массовых грузов, в частности хлебных.

Основное направление, по которому следуют стройматериалы минерального происхождения, определяется местным сибирским строительством и

лишь некоторая часть их в последние годы направлялась на строительство ближайших соседних районов (Турксиб). Вместе с тем, потребность Сибирского края не покрываются собственными стройматериалами, что приводит к усилению связи по этим грузам с другими районами, в частности с Уралобластью и Н.-Волжским краем, откуда следуют кирпич и цемент.

Перевозки всех грузов

Перевозки прочих товаров промышленного происхождения также подчинены некоторой закономерности, зависящей и от производства товаров и от местных условий реализации их и, особенно в современных условиях, от планирования, которому подчинено товарораспределение.

В предшествующем изложении мы ограничились рассмотрением перевозок лишь некоторых основных групп грузов, оставляя в стороне много других. Однако, мы сохраняем возможность изучения в тех пределах, какие предоставлены существующей отчетностью на ж.-д. транспорте, и с этой целью детализация сохранена в публикуемых таблицах. Для завершения же характеристики общесибирского грузооборота приведем данные о перевозках всех грузов, учтенных на станциях Сибирского края как в прибытии, так и в отправлении.

Г о д ы	П р и б ы т и е		О т п а в л е н и е	
	В тоннах	В проц. к 1928-29 г.	В тоннах	В проц. к 1928-29 г.
1928-29	4.815.419	100,0	3.115.638	100,0
1927-28	4.559.446	94,7	6.470.807	78,7
1926-27	2.269.755	47,1	5.032.318	62,0
1925-26	1.808.109	37,5	3.064.144	37,8
1913	1.239.539	25,7	1.496.718	18,4

Темпы развития железнодорожного грузооборота, как видим, весьма высоки. Количество грузов, учтенных в прибытии, т.-е. на том участке, где движение товаров подчинено наибольшему влиянию рационализации товарораспределения (транзитные операции), с 1925-26 г. почти утроилось, а весовое выражение отправленных грузов в последнее время дает годовые приросты, превышающие довоенные годовые отправки. Преднамеренные пятилетним и генеральным планами темпы развития перевозок ставят перед железными дорогами Сибирского края чрезвычайно большие задачи, разрешение которых требует высшего напряжения и приспособляемости к новым условиям, сопровождающим развитие всего хозяйства края. Охват девственных районов новым строительством железных дорог откроет путь новым грузопотокам и уже десятки миллионов тонн устремятся в различные районы Союза, строительство и хозяйственная жизнь которых находятся в тесной увязке с экономикой Сибирского края.

III. Речной грузооборот

Речные пути при слабо развитой в Сибирском крае железнодорожной сети имеют большое значение для грузового движения, а в недалеком прошлом являлись единственным средством механизированного грузового сообщения для целых районов. Однако, это значение уменьшается, во-первых, географическим направлением рек, впадающих в Ледовитый океан, и, во-вторых, неблагоприятными для навигации климатическими условиями широт, где большую часть года реки бывают скованы льдом. Оба обстоятельства придают речным путям Сибирского края главным образом местное значение, значение под'ездных путей, что особенно ярко определилось после проведения Великого сибирского пути. С открытием и установлением Северного морского пути некоторые реки края получают значение

транзитных путей, связывающих его непосредственно с заграничными рынками, но обстоятельства, указанные выше, так или иначе влияют на развитие речного транспорта и требуют огромного напряжения для осуществления той роли, какую он мог бы легко сыграть при более благоприятных условиях. При всем этом роль и значение водных путей в Сибирском крае в грузовой и пассажирской связи, даже в течение короткого навигационного периода, стоят достаточно высоко, а в иных случаях выходят за пределы краевых интересов. Последнее наблюдается на западной границе, где осуществляется связь с Уралом и Казахстаном (Обский бассейн); на востоке—река Лена является единственным путем для массовой заброски товаров в северные районы края и в Якутию, а Ангара-Байкальский бассейн связывает край с Бурмонголией. Кроме того, верховья Енисея позволяют установить водную связь с Танну-Тувинской народной республикой. Межрайонная связь, однако, не является решающей в водных перевозках, ибо основную массу грузов, перевозимых по водным путям Сибирского края, составляют товары местного происхождения или товары потребления.

Наличная сеть освоенных тем или иным способом главнейших речных путей Сибирского края характеризуется такими данными:

Протяжение рек Сибирского края

Наименование рек и их притоков	Вся длина реки	Длина реки в пределах Сибир- ского края	В том числе		
			Судо- ходных	Только сплав- ных	Всего
Бассейн реки Оби					
Река Обь	3747	1983	1983	—	1983
Вия	306	306	196	110	306
Чумыш	608	608	—	193	193
Чарыш	544	544	181	363	544
Томь	798	798	584	214	798
Чулым	1895	1895	1128	767	1895
Кеть	1365	1365	658	591	1249
Васьюган	832	832	524	73	597
Тым	440	440	294	86	379
Вах	917	917	293	624	917
Иртыш	3851	1038	1036	—	1036
Онь	768	768	—	768	768
Тара	341	341	197	143	339
Бассейн реки Енисей					
Река Енисей	4063	3702	3423	279	3702
Абакан	523	523	—	523	523
Туба	122	122	101	21	122
Мана	533	533	—	533	533
Кан	602	602	—	354	354
Ангара	1893	1893	1595	—	1595
Подкаменная Тунгуска	1187	1187	361	826	1187
Нижняя Тунгуска	2846	2846	917	1929	2846
Турузан	515	515	35	480	515
Иркут	587	587	—	587	587
Китой	266	266	—	266	266
Большая Белая	320	320	—	192	192
Ока	889	889	36	581	617
Чуна (Уда)	1125	1125	—	698	698
Бассейн реки Лены					
Река Лена	4600	1181	981	—	981
Витим	1765	1140	289	751	1140
Киренга	572	572	—	400 ¹⁾	—

¹⁾ В т. ч. около 1/2 к Сибирскому краю относится только левая сторона реки; другая относится к Якутской АССР.

²⁾ Исчислено картографически по 10-верстке.

Продолжительность навигационного периода является одним из решающих моментов в работе транспорта и при прочих равных условиях от нее зависят размеры водных перевозок. Не лишне поэтому дать некоторые сведения, характеризующие речные пути с этой стороны.

Начало и конец речной навигации в Сибкрае по данным главнейших пристаней

Пристань	1925 г.		1926 г.		1927 г.		1928 г.		1929 г.	
	Начало	Конец	Начало	Конец	Начало	Конец	Начало	Конец	Начало	Конец
Бийск	27/IV	4/XI	16/IV	15/XI	25/IV	21/XI	26/IV	25/X	15/IV	10/XI
Барнаул	26	4	18	7	26	4	26	26	17	10
Новосибирск	2/V	6	23	8	28	3	30	25	22	19
Омск	6	1	29	11	1/V	28	6/V	2 XI	28	10
Томск	10	25/X	27	4	30/IV	1	10	24/X	27	29/X
Миусинск	8	29	7/V	31/X	4/V	28/X	13	22	28	5/XI
Красноярск	4	1/XI	2	4/XI	27/IV	5/XI	10	26	25	9
Енисейск	18	28/X	21/IV	23/X	16/V	24/X	23	27	8/V	
Иркутск	12	20/XI	—	—	11	19/XII	7	29/XI	—	

Наименьшая продолжительность навигации наблюдается на реках С.-В. Сибири, где и средства передвижения слабее оборудованы. Позднее окончание навигации в Иркутске обуславливается быстрым течением р. Ангары. Ю.-З. Сибирь, на долю которой приходится большая часть всего флотского тоннажа, имеет более продолжительный навигационный период, хотя и не на столько, чтобы это оказало существенное влияние на размеры общих перевозок.

Состав перевозимых по рекам Сибирского края грузов в общем определяется теми же моментами, что и в железнодорожном транспорте. Однако, развитие последнего оттягивает значительную часть грузов, оставляя на долю речных путей грузы более объемистые и способные выдерживать более продолжительное транспортирование. Нижеследующая табличка иллюстрирует состав перевозимых по рекам грузов (в проц.).

Наименование грузов	Отправление.					Прибытие				
	1913	1926	1927	1928	1929	1913	1926	1927	1928	1929
Все грузы	100,0	100,0	100,0	100,0	100,0	100,0	100,0	100,0	100,0	100,0
Хлебные	25,6	6,8	7,0	10,0	9,1	23,4	6,3	7,5	7,7	7,5
Соль	0,8	0,3	0,3	0,3	0,4	3,0	0,6	1,0	1,0	0,8
Рыба	1,0	0,2	0,2	0,2	0,1	0,7	0,3	0,3	0,2	0,1
Металлы не в деле	0,6	0,3	0,2	0,3	0,2	0,9	0,3	0,3	0,3	0,4
Минерально-строит. матер.	—	1,3	0,8	1,6	0,8	0,6	1,3	1,0	0,9	1,4
Лесные строит. матер.	28,8	64,6	54,3	52,1	53,6	22,7	63,0	58,1	54,7	61,9
Дрова и дровяной лес	25,5	20,0	25,8	28,6	22,5	20,3	21,9	25,4	27,2	21,1
Каменный уголь	2,1	0,8	0,7	0,4	0,5	2,6	0,7	0,7	0,6	0,5
Темные нефтепродукты	—	0,1	0,1	0,1	0,0	0,6	0,2	0,3	0,3	0,1
Светлые нефтепродукты	0,5	0,2	0,1	0,2	0,5	1,8	0,6	0,7	0,8	0,4
Смазочные масла	0,0	0,0	0,0	0,1	0,1	0,0	0,0	0,0	0,1	0,1
Масло коровье	0,0	0,0	0,4	0,4	0,3	0,0	0,0	0,4	0,4	0,4
Прочие грузы	15,1	5,4	10,1	5,7	11,9	23,9	4,8	4,3	5,8	5,3

Водные перевозки В водном транспорте хлебные продукты участвуют постольку, поскольку на территории края и сопредельных с ним областей имеется, во-первых, не мало районов, далеко отстоящих от железных дорог, во-вторых, районов, не имеющих достаточно своего хлеба и поэтому потребляющих хлеб других районов и, наконец, поскольку по тем или иным причинам, в период навигации, водные перевозки могут быть признаны более целесообразными. Эти условия, определяющие количество хлебобудов, перевезенных по рекам, одновременно обуславливают и их состав. Ниже приводится таблица по отправлению хлебных грузов, поскольку оно, при описанных условиях водного грузооборота Сибирского края, мало отлчно от данных по прибытию.

Состав хлебных грузов в водных перевозках Сибирского края по отправлению (в проц.).

Районы	Годы	Всех хлебных	Рожь	Пшеница	Овес	Ячмень	Мука ржаная	Мука пшеничная	Крупа всякая	Прочие хлебные
Сибирский край	1913	100,0	6,0	60,8	8,8	0,3	—	23,1	1,0	—
	1927	100,0	1,2	72,1	3,0	0,3	9,4	11,6	0,4	2,0
	1928	100,0	6,2	51,7	9,5	0,5	14,5	14,5	0,4	2,7
	1929	100,0	7,7	46,1	19,0	2,9	8,8	13,2	0,3	2,0
	1913	100,0	1,6	71,3	8,2	0,2	—	17,6	1,1	—
Ю.-З. Сибирь	1927	100,0	0,6	90,6	1,8	0,2	0,6	3,8	0,2	2,2
	1928	100,0	0,9	80,6	2,2	0,4	8,4	3,7	0,1	3,7
	1929	100,0	1,6	72,1	14,2	0,8	3,2	5,7	0,2	2,2
	1913	100,0	28,8	6,5	12,3	0,6	—	51,6	0,2	—
	1927	100,0	2,7	28,1	5,8	0,6	30,3	30,3	0,5	1,7
С.-В. Сибирь	1928	100,0	13,6	12,7	19,2	0,6	22,6	29,0	0,8	7,5
	1929	100,0	14,0	19,8	23,8	5,0	14,4	20,9	0,3	1,8

В Ю.-З. Сибири, где сосредоточено зерновое хозяйство Сибирского края, в водных перевозках последнего времени преобладает пшеница в зерне. Рожь и овес участвуют в значительно меньшей мере, но относительные размеры перевозок их возрастают. Характерно, что в довоенное время перевозки муки пшеничной были значительно выше современных.

В С.-В. Сибири, в соответствии с соотношениями в пропорциях культур, значительно больший удельный вес имеют рожь и овес, а также ржаная и пшеничная мука. Последняя усиливает участие в водных перевозках этого района отчасти и потому, что на С.-В. Сибирь падает больше нагрузки по снабжению северных окраин, хотя абсолютные размеры перевозок здесь в несколько раз меньше, чем на юго-западе края. Однако, собирательные функции водных путей по отношению к хлебным продуктам являются основными.

Относительно меньшие по размерам водные перевозки хлеба в С.-В. Сибири имеют более высокие темпы роста в последние годы, что, повидимому, стоит в связи с лучшим урожаем и более интенсивным использованием водных путей в этом районе.

Водные перевозки Роль сибирских рек, как подъездных путей, еще дров и дровяного леса, более выражена в перевозках дров и дровяного леса. а также лесных строительных материалов. Последние, в виду особой значимости их, мы подвергаем самостоятельному рассмотрению. Как правило, эти грузы следуют сверху (по течению), от лесных

массивов того или иного округа до пунктов непосредственного потребления или перевалки на железную дорогу. Перевозки в обратном направлении встречаются реже и в тех округах, где лесные массивы находятся ниже мест потребления. Решающим моментом в данном случае является основное свойство самого груза—его низкий удельный вес, позволяющий сплавлять его без излишней загрузки судового состава. Это же обстоятельство дает возможность использовать мелководные реки, сплавной период которых ограничивается только весенним половодьем. За навигационный период таким путем сплавляется большое количество древесины, занимающей по весу до 85 проц. всех грузов, перевезенных по водным путям. При чем следует еще учитывать, что в Сибкрае, конечно, не исчерпаны имеющиеся возможности по расширению эксплуатации лесных массивов. Истекший период свидетельствует о росте перевозок лесных грузов, показывая постоянно возрастающие темпы в соответствии с ростом требований на древесину со стороны развернувшегося строительства.

В зависимости от наличия лесных массивов и пунктов потребления или перевалки древесины для дальнейшего следования по железным дорогам устанавливается значение отдельных районов по количеству перевезенного дровяного леса, при чем Ю.-З. Сибирь в этом отношении использует в последнее время водные пути почти столь же интенсивно, как и С.-В. Сибирь.

Удельный вес районов Сибирского края (проц.).

Р а й о н ы	Отправление					Прибытие				
	1913	1926	1927	1928	1929	1913	1926	1927	1928	1929
Юго-Зап. Сибирь	77,1	49,1	52,7	60,4	58,3	79,8	63,0	53,6	64,7	56,4
Сев.-Вост. Сибирь	22,9	50,9	47,3	39,6	41,7	20,2	37,0	46,4	35,3	43,6

Отправление дров концентрируется в Ю.-З. Сибири, поскольку последняя в большей степени занята распределением этого вида топлива по своим безлесным степным пространствам.

Концентрация водного грузооборота по крупнейшим пунктам потребления позволяет проследить колебания перевозок дров по месяцам. Используя для этой цели данные о прибытии дров на главнейшие пристани Сибирского края (11 пристаней) по конъюнктурному учету водного грузооборота, получаем такую табличку.

Помесячные перевозки дров (по прибытию) на 11 главнейших пристанях Сибирского края в навигацию 1929 г.

С начала навигации и за май м-ц	В декадных В % к итогу	
	2934	7,4
Июнь	8700	22,0
Июль	10364	26,2
Август	7096	17,9
Сентябрь	3819	9,6
Октябрь	3982	10,0
Ноябрь	1964	5,0
Декабрь	765	1,9
Итого за навигацию	39624	100,0

Сплав древесины по основным речным направлениям начинается вслед за успокоением уровня весенних вод. Июнь, июль и август месяцы захватывают наибольшую часть сплаваемых и перевозимых дров.

Перевозка лесных строительных материалов.

Перевозки и сплав по рекам лесных строительных материалов в основном определяются теми же моментами, которые действуют в водных перевозках дров. Но специальное назначение строевого леса ставит размеры его перевозок в зависимость от наличия в том или ином районе строевой древесины.

С.-В. Сибирь, где сосредоточена большая часть лесных массивов, имеет поэтому большой удельный вес в перевозках лесных строительных материалов, превышая вдвое, а в последние годы и более вес юго-западной части края.

Развертывающееся в последние годы строительство как самого Сибирского края, так и других районов требует огромного количества древесины, а это вызывает более интенсивное использование речных путей в тех именно районах, где к этому имеются соответствующие возможности.

Удельный вес районов Сибирского края в перевозках лесных строительных материалов (в проц.).

Районы	Отправление					Прибытие				
	1913	1926	1927	1928	1929	1913	1926	1927	1928	1929
Юго-Зап. Сибирь	65,4	30,2	27,4	20,9	21,7	73,2	26,8	29,8	32,2	24,6
Сев.-Вост. Сибирь	34,6	69,8	72,6	79,1	78,3	26,8	63,2	70,2	67,8	75,4

Помесячные перевозки лесных строительных материалов по рекам отмечают тоже постоянство соотношений, при чем основная масса перевозок, учтенных в прибытии на 11 цензовых пристанях, приходится также на месяцы июнь—август.

М е с я ц ы	В декатонах	В % к итогу
С начала навигации и за май	3426	5,6
Июнь	15804	25,9
Июль	17126	28,0
Август	10881	17,8
Сентябрь	5174	8,5
Октябрь	4287	7,0
Ноябрь	1751	2,9
Декабрь	2658	4,3
Всего за навигацию	61107	100,0

Заготовленный лес, при первой возможности после вскрытия рек, в плотях уносится течением водных потоков в районы, расположенные ниже. В пунктах назначения первые плоты появляются обычно в конце мая и начале июня и с этого времени специально устроенные „гавани“ непрерывно до осени пополняются прибывающими „сверху“ лесными грузами. Прибрежная полоса в сибирских городах, стоящих на реках, в этот период приобретает вид неблагоустроенных лесных складов.

Хлебные грузы, дрова и лесные строительные материалы, занимающие в общей сложности свыше 9 проц. всех водных перевозок, в последние годы, почти исчерпывают весь грузооборот на речных путях Сибирского края. Все прочие товары в большинстве имеют иной характер перевозок, ибо направление их обратно направлению рассмотренных выше грузов или же носит смешанный характер. Мы располагаем данными об отправлении и прибытии по пристаням каменного угля, нефтепродуктов, рыбы, мине-

ральных строительных материалов, и по всем прочим грузам, т.-е. грузам, следующим по водным путям целиком или частично в порядке товарораспределения.

Перевозки каменного угля и нефти. В перевозках каменного угля водные пути играют незначительную роль. Лишь для тех округов, где нет железных дорог, водные пути используются для перевозок этого вида топлива. Реже уголь отправляется по речным путям с места добычи. Таким образом, в частности, отправляется уголь из Хакасского округа по Енисею (Черногорские копи).

Основными распределителями каменного угля по водным путям являются в Ю.-З. Сибири—Новосибирск, снабжающий Каменский округ, и Омск, отправляющий уголь в г. Тару. В С.-В. Сибири эта роль падает на Хакасский округ, направляющий этот груз в округа, расположенные ниже по течению.

В Ангаро-Байкальском бассейне водные перевозки угля почти отсутствуют.

Если каменный уголь является товаром местного происхождения, то жидкое топливо поступает в Сибирский край извне. При этом наличие связи с Уралом позволяет использовать речные пути Обского бассейна для перевозок нефтепродуктов и главным образом светлых сортов их в значительных размерах. Вся масса прибывших таким путем нефтепродуктов вместе с той частью, которая погружается на пристанях Сибиряка, в порядке распределения следует далее, направляясь к пристаням непосредственного потребления или в базы соответствующих организаций.

Перевозки рыбных товаров. Рыбные товары, как груз для перевозок по водным путям, состоят из двух групп: 1) привозной рыбы (кета, сельдь) и 2) рыбы местного улова. Отправление первой группы сосредотачивается в центрах распределения, каковыми являются пункты, расположенные в местах пересечения ж.-д. и водных путей. Товары же второй группы следуют из рыболовных районов, сосредоточенных в низовьях сибирских рек. Наоборот, прибытие рыбных грузов первой группы распадается по массе пристаней потребляющих районов, тогда как вторая группа сосредоточивается в экономических центрах для потребления и дальнейшего следования по железным дорогам. Рыбные товары местного происхождения составляют подавляющую часть в водных перевозках этого груза.

Р а й о н ы	О т п р а в л е н и е					П р и б ы т и е				
	1913 г.	1926 г.	1927 г.	1928 г.	1929 г.	1913 г.	1926 г.	1927 г.	1928 г.	1929 г.
Юго-Зап. Сибирь	45,4	20,8	19,4	17,3	9,0	53,3	25,2	18,3	12,2	10,3
Сев.-Вост. Сибирь	54,6	79,2	80,6	82,7	91,0	46,7	74,8	81,7	87,8	89,7

Рыбные промыслы расположены главным образом в низовьях рр. Оби и Енисея в пределах Томского и Красноярского округов. В этих округах и сосредоточиваются отправки.

Водные перевозки для рыбных промыслов С.-В. Сибири являются пока единственным средством переброски улова и будут, очевидно, развиваться в зависимости от состояния рыбного хозяйства, значение которого возрастает.

Перевозки черных металлов не в деле и минеральных строительных материалов. Отправление черных металлов не в деле сосредоточивается в крупных пунктах, а прибытие распределяется по большому числу пристаней, удаленных от железных дорог. Значение водных перевозок в этом случае для отдаленных местностей весьма велико, ибо всякие другие средства передвижения грузов часто вовсе невозможны. Одновременно следует отметить, что размеры перевозок черных металлов не в деле в 1929 г. значительно сократились.

Незначительны также водные перевозки минеральных строительных материалов.

Тяжеловесные грузы, требующие большого тоннажа, конечно не могут занять в настоящий момент большого места в речном транспорте Сибирского края и только специальное назначение стройматериалов вызывает необходимость использования речного флота для их перевозок. При наличии некоторого повышения количества перевозимых стройматериалов минерального происхождения в 1928 г. общие тенденции отмечают сокращение их в водных перевозках.

Таким образом черные металлы не в деле и минеральные стройматериалы не представляют грузов массового характера и перевозки их зависят скорее от случайных требований, чем от регулярного движения.

Динамика перевозок этих грузов характеризуется такими данными:

Районы и годы навигаций	Черные металлы не в деле				Минеральные строитель- ные материалы			
	Отправление		Прибытие		Отправление		Прибытие	
	В тон- нах	В проц. к 1929 г.	В тон- нах	В проц. к 1929 г.	В тон- нах	В проц. к 1929 г.	В тон- нах	В проц. к 1929 г.
Сибирский край								
1929 год	5339	100,0	11351	100,0	23358	100,0	40756	100,0
1928 "	5969	111,8	6260	55,2	28699	122,9	17325	42,5
1927 "	2816	52,7	5031	44,3	14855	63,6	19439	47,7
1926 "	5482	102,7	5167	45,5	24549	105,1	24723	60,7
1913 "	6256	117,2	12119	106,8	—	—	7912	19,4
Юго-Зап. Сибирь								
1929 год	2337	100,0	7294	100,0	13952	100,0	19732	100,0
1928 "	2038	87,6	2694	36,9	17226	123,5	13673	69,3
1927 "	1694	72,8	3652	50,1	8805	63,1	10530	53,4
1926 "	1691	72,7	1210	16,6	21618	154,9	21098	106,9
1913 "	5077	218,2	10646	146,0	—	—	—	—
Сев.-Вост. Сибирь								
1929 год	3012	100,0	4057	100,0	9376	100,0	21024	100,0
1928 "	3891	129,2	3566	87,9	11473	122,4	3652	17,4
1927 "	1122	37,3	1379	34,0	6050	64,5	8909	42,4
1926 "	3791	125,9	3957	97,5	2931	31,3	3625	17,2
1913 "	1179	39,1	1473	36,3	—	—	7912	37,6

Эти данные не обнаруживают какой-либо закономерности в развитии перевозок рассматриваемых грузов.

Перевозки прочих грузов. Все прочие грузы, участвующие в водных перевозках, занимают в последнее время 8 проц., тогда как в довоенное время они составляли почти $\frac{1}{3}$ по отправлению и около $\frac{1}{4}$ по прибытию. Это обстоятельство является результатом вступления в эксплуатацию новых железных дорог, принявших

на себя работу по перевозке грузов по ряду округов. Но вместе с тем перевозки прочих грузов в последние годы имеют тенденцию к росту за счет более интенсивного использования речных путей в целях товарораспределения.

Удельный вес прочих грузов (в проц. к общим перевозкам):

Годы	Отправление	Прибытие
1929	11,9	5,3
1928	5,7	5,8
1927	10,1	4,3
1926	5,4	4,6
1913	15,1	23,9

Значение прочих грузов, куда, между прочим, входят такие грузы, как сахар, мануфактура и др. ценные товары, в дальнейшем, очевидно, будет развиваться в зависимости от роста хозяйства районов, где железнодорожная связь отсутствует, а гужевой транспорт затруднен. Развитие речного флота, само собой, будет определяющим и в размерах, предоставляемых на водный транспорт грузов.

IV. Транспортные балансы

Одним из путей изучения экономики районов на основе данных о грузообороте является определение транспортных балансов. Сущность этого метода заключается в том, что на основе исчерпывающих данных о грузообороте (прибытии и отправлении грузов) исчисляются транспортные сальдо данного района по тому или иному грузу и на основе полученных таким образом данных об избытках и недостатках товаров строится суждение об экономической сущности самого района, его товарных ресурсах или его товаремкости.

Построение окружных транспортных балансов на основе данных о водном и железнодорожном грузообороте дает пространственное распределение грузовых ресурсов вне зависимости от того, принадлежит ли масса перевозимых грузов данному округу или в ней участвуют грузы соседних районов. Самоделяющие значение таких показателей бесспорно.

Исчисление транспортных балансов в случае достаточного разветвленной сети ж.-д. и водных путей округа или группы округов дает приближенные показатели внешней товарности данного района или его товаремкости.

Наконец, исчисление грузовых сальдо по водному и ж.-д. транспорту в пределах округов представляет наиболее существенную часть работы по определению поокружных избытков и недостатков отдельных товаров.

Основанные на сплошном документальном учете, постанционные и попристанские данные о перевозках грузов по железным дорогам и водным путям представляют исчерпывающий материал о прибытии и отправлении грузов по отдельным пунктам. Данные, подсчитанные по отдельным территориальным единицам, дают соответствующие итоги по округам, подрайонам, краю и т. д. Превышение отправления груза над прибытием или наоборот дает соответственно положительное или отрицательное сальдо по району по перевозкам данного груза или, иными словами, условно чистый вывоз или ввоз по данному району по ж.-д. или водным путям. Подчеркиваем чистый вывоз или ввоз, ибо наличие ввоза при положительном (вывозном) сальдо уменьшает абсолютное выражение его, увеличивая перевозки, учтенные по району в прибытии, а каждый случай вывоза при отрицательном (ввозном) сальдо уменьшает его, увеличивая соответственно перевозки учтенные в отправлении.

Наличие такого рода перевозок по одному и тому же виду транспорта не исключено и в наших материалах и это, конечно, отразится на размерах избытков и недостатков тех или иных грузов, поскольку такие операции диктуются необходимостью (например, ввоз в Сибирь семенного зерна).

При сальдировании общих итогов по ж.-д. и водному грузообороту грузовая мощность района выступает более отчетливо, ибо тогда взаимное влияние обоих видов транспорта на размеры перевозок в том или другом направлении исчезает, а разрыв между транспортным сальдо по району и фактическими избытками и недостатками должен быть отнесен только за счет неучтенных гужевых перевозок.

Возможности такого одновременного исследования районов на основании результатов перевозок в железнодорожном и водном транспорте в нашем случае, к сожалению, сокращаются вследствие различия принятых на них номенклатур грузов, а сильно сжатая номенклатура грузов в водном транспорте, кроме того, ставит пределы широкому применению построения транспортных балансов вообще. Результаты исчислений транспортных балансов приведены в соответствующих таблицах настоящего выпуска.

Построение транспортных балансов, как метод определения порайонных избытков и недостатков тех или иных грузов, дает, как видим, весьма существенный материал для суждения об экономике районов. Вместе с тем транспортные балансы в натуральном выражении, при весьма различной ценностной значимости отдельных грузов, не могут дать полное отражение экономической сущности результатов хозяйственной деятельности того или иного района, когда речь идет о совокупности грузов, ибо одно и то же количество по весу, например, керосина и мануфактуры, по ценности весьма различно или равные по весу количества масла коровьего и мясных продуктов также несоизмеримы по ценности. Но задача построения экономически сравнимых транспортных балансов путем применения эквивалентных соотношений или оценки отдельных грузов—задача особого порядка.

При сохранении возможности исследования по отдельным грузам, даже в том случае, когда некоторые группы их включают разнородные сорта товаров, транспортные балансы в натуральном выражении имеют самодеvelopующее значение, выходящее далеко за пределы исследования только работы транспорта.

Несмотря на ряд пробелов в материалах по грузообороту за прошлое время, на некоторый разноречивый в периодах учета перевозок в различных видах транспорта и т. п., возможности исследования на основе публикуемых данных достаточно широки, чтобы оправдать труд, затраченный на обработку и оформление материалов о грузообороте, ибо о равное значение остается за ж.-д. транспортом, дающим более детализированный перечень грузов. Гораздо большим недостатком надо признать отсутствие данных о перевозках в безрельсовом транспорте. Как это можно было видеть в целом ряде случаев, безрельсовый транспорт нес всю тяжесть перевозок грузов в обширных районах, лишенных прежде железных дорог. Эта роль его не ослабла в тех районах, где новое строительство железных дорог пока не коснулось вовсе.

ИТОГИ ЖЕЛЕЗНОДОРОЖНОГО ГРУЗООБОРОТА СИБИРСКОГО КРАЯ

ПОСТАНЦИОННЫЕ, ОКРУЖНЫЕ,
ПОДРАЙОННЫЕ И КРАЕВЫЕ
ДАННЫЕ (В ТОННАХ)

Таблица 1. Рожь (в тоннах)

Наименование округа и станций	1913 г.		1925-26 г.		1926-27 г.		1927-28 г.		1928-29 г.	
	Отправ- ление	Прибы- тие	Отправ- ление	Прибы- тие	Отправ- ление	Прибы- тие	Отправ- ление	Прибы- тие	Отправ- ление	Прибы- тие
	1	2	3	4	5	6	7	8	9	10
Сибирский край	29254	2681	112113	15647	115841	21573	128102	47494	191841	30273
Ю.-З. Сибирь	7905	4044	45767	5036	46447	8548	37082	25268	53495	15683
Омский окр.	3088	521	18910	708	16571	2708	4014	4261	2838	1234
Мангут	—	—	398	—	82	—	23	10	167	—
Назылаевка	—	—	3235	1	3245	35	535	—	411	16
Драгунская	—	—	1708	—	2705	13	246	—	153	—
Любинская	—	—	171	1	234	7	135	—	163	15
Куломзино	—	143	893	239	712	754	554	1073	358	519
Омск	98	240	245	438	861	1881	1675	2568	809	594
Московка	—	—	—	—	—	—	—	—	—	—
Кормиловка	—	—	269	28	363	—	18	—	31	0
Калачинская	12	—	1996	—	4079	17	182	10	145	14
Колония	20	1	334	—	1311	—	27	—	298	—
Исиль-Куль	2346	—	2177	1	1015	1	425	—	66	16
Москаленки	512	131	1884	—	1420	—	80	—	66	40
Пикетное	—	—	—	—	—	—	—	—	16	—
Мариановка	100	—	560	—	329	—	114	—	65	—
Лузино	—	—	49	—	215	—	—	—	—	14
Барабинский окр.	529	2027	1508	478	168	669	572	936	1490	1641
Татарская I и II	1	—	200	90	118	35	266	34	279	169
Чаны	1	—	30	133	—	—	16	1	80	17
Озеро-Карачи	—	—	33	—	—	—	—	—	—	—
Тебисская	—	—	—	—	—	—	—	—	21	—
Барабинск	—	—	340	—	16	—	—	34	274	21
Каинск	1	2027	313	254	17	617	267	850	215	1433
Кожурла	—	—	33	—	—	—	—	—	26	—
Убинская	526	—	509	—	17	17	—	—	578	—
Чистоозерная	—	—	—	—	—	—	—	17	5	—
Кузино	—	—	50	1	—	—	23	—	12	1
Славгородский окр.	—	—	2162	17	319	—	116	26	120	19
Беган	—	—	—	—	—	—	—	—	18	13
Бурла	—	—	—	—	—	—	1	—	1	—
Славгород	—	—	1139	—	33	—	50	26	14	—
Кулунда	—	—	189	—	201	—	33	—	54	—
Карасук	—	—	834	17	85	—	32	—	33	6
Новосибирский окр.	4288	1496	22864	2999	22861	5067	29302	18984	44864	8804
Карга	161	575	3756	1	16	1106	—	540	1411	—
Кекошино	—	—	—	—	—	—	17	—	—	—
Чулымская	98	—	596	50	—	424	—	484	288	—
Дупленская	49	364	133	—	—	51	—	17	95	—
Коченев	51	—	357	1	16	109	17	—	118	—
Чик	—	1	—	—	—	—	—	170	12	—
Кривошеино	—	31	—	—	—	291	1267	3355	41	483
Новосибирск	2129	525	1589	2941	3550	3053	5994	12845	11226	7695
Верск	—	—	89	—	83	33	138	—	1503	3

Таблица I (продолжение). Р о ж ь (в тоннах)

Наименование округа и станций	1913 г.		1925-26 г.		1926-27 г.		1927-28 г.		1928-29 г.	
	Отпра- вление	Прибы- тие	Отпра- вление	Прибы- тие	Отпра- вление	Прибы- тие	Отпра- вление	Прибы- тие	Отпра- вление	Прибы- тие
	1	2	3	4	5	6	7	8	9	10
Искитим раз.	—	—	—	—	—	—	202	—	575	—
Евсино	—	—	510	—	1027	—	3048	—	3155	—
Черепаново	—	—	4082	2	5723	—	10198	—	5392	50
Мошково	371	—	6804	4	7776	—	4597	1559	13528	42
Ояш	1429	—	4433	—	3888	—	3376	14	5658	—
Сокур	—	—	498	—	719	—	385	—	978	—
Чебула	—	—	—	—	—	—	363	—	884	—
Кошево	—	—	17	—	—	—	—	—	—	—
Раз'езд № 5	—	—	—	—	63	—	—	—	—	—
Раз'езд № 9	—	—	—	—	—	—	—	—	—	621
Барнаульский окр.	—	—	4783	476	5404	59	2496	370	2903	335
Усть-Тальменка	—	—	2206	—	1969	—	1565	—	605	—
Повалиха	—	—	1874	33	1087	—	493	33	1605	—
Алтайская	—	—	33	9	266	—	100	—	16	—
Барнаул	—	—	250	425	429	46	183	333	51	333
Калманка	—	—	—	—	—	—	—	—	3	—
Толчиха	—	—	—	—	580	—	—	—	5	—
Алейская	—	—	87	9	117	13	73	4	59	2
Баюново	—	—	69	—	58	—	34	—	291	—
Овчинниково	—	—	264	—	898	—	48	—	268	—
Рубцовский окр.	—	—	509	35	746	9	446	38	477	34
Шипуново	—	—	4	—	100	1	129	17	99	17
Поспелиха	—	—	27	—	97	—	98	17	38	17
Мамонтово	—	—	—	—	—	—	2	—	—	—
Рубцовка	—	—	478	35	549	8	217	4	340	—
Бийский окр.	—	—	22	323	378	36	136	653	803	3556
Большая Речка	—	—	5	—	70	—	28	4	431	11
Утуль	—	—	—	22	—	17	—	428	187	1218
Бийск	—	—	17	301	308	19	108	221	185	2327
Сев.-Вост. Сибирь	21349	20637	66346	10611	69194	13025	91020	22226	138346	14590
Томский окр.	7652	2504	10937	3485	17739	3658	28319	6451	33063	5115
Болотная	1433	178	2402	39	4972	—	4550	90	6734	77
Юрга I	—	—	311	23	14	19	113	—	835	—
Тутальская	280	—	229	—	118	—	72	—	391	—
Литвиново	—	—	83	—	84	—	291	—	333	—
Яшкино	—	1	—	17	—	—	—	—	42	—
Тайга	—	1	—	—	—	—	11	—	34	12
Анжерка	—	17	—	—	16	51	100	269	705	558
Судженка	53	3	49	—	17	—	15	—	274	270
Яя	—	—	264	14	179	—	775	—	2534	—
Ижморка	3176	58	2166	4	4099	13	9864	5	5136	—
Вернукульская	802	247	2009	11	5791	—	8485	—	7949	—
Марининск	1907	—	829	276	1449	102	1278	183	1268	13
Томск	1	1999	1081	3101	315	3473	1562	5904	2930	4185
Сураново	—	—	—	—	—	—	—	—	—	—
Арлюк	—	—	1514	—	685	—	1233	—	3898	—

Таблица 1 (продолжение). Р о ж ь (в т о н н а х)

Наименование округа и станций	1913 г.		1925-26 г.		1926-27 г.		1927-28 г.		1928-29 г.	
	Отпра- вление	Прибы- тие	Отпра- вление	Прибы- тие	Отпра- вление	Прибы- тие	Отпра- вление	Прибы- тие	Отпра- вление	Прибы- тие
	1	2	3	4	5	6	7	8	9	10
Ачинский окр.	8064	280	14211	850	15420	667	20214	1635	25521	1536
Суслово	157	—	798	—	1308	—	685	—	1149	—
Тяжин	721	—	1941	24	3171	—	1904	—	3084	—
Итат	520	66	1338	—	1477	14	1530	16	1316	545
Боготол	2714	17	1576	—	2315	—	1898	7	2813	—
Кротово	411	1	969	712	621	520	964	619	966	856
Ачинск	2573	—	7406	113	3745	133	5449	819	6913	131
Чернореченская	16	17	124	—	—	—	—	17	16	2
Козулька	—	—	26	1	111	—	137	11	531	—
Кемчуг	952	179	—	—	—	—	11	5	34	—
Ададым	—	—	—	—	753	—	824	—	1211	—
Глядень	—	—	—	—	609	—	1096	134	1190	—
Крутояр	—	—	—	—	458	—	1571	2	1633	—
Коштан	—	—	33	—	—	—	—	—	—	—
Ужур	—	—	—	—	852	—	4130	—	4592	2
Копьево	—	—	—	—	—	—	15	5	73	—
Красноярский окр.	1631	4018	4936	1164	3843	1648	3543	2432	7310	652
Красноярск	1302	1511	2588	1017	608	1410	1756	2161	3425	346
Енисей	—	198	189	147	207	238	116	260	634	305
Зыково	—	—	—	—	—	—	—	—	36	1
Сорокино	—	—	—	—	—	—	293	—	—	—
Камарчага	53	1891	80	—	162	—	—	—	435	—
Балай	—	—	—	—	—	—	—	—	85	—
Клюквенная	276	418	2062	—	2866	—	1378	—	2695	—
Снежинца раз.	—	—	17	—	—	—	—	—	—	—
Кузнецкий окр.	—	—	4742	49	7100	17	9476	381	14043	890
Шишино	—	—	449	—	564	—	1290	—	2663	—
Топки	—	—	599	32	609	—	654	—	1869	—
Плотниково	—	—	1185	—	1113	—	532	—	1547	—
Кольчугино	—	—	1885	1	1266	—	1224	130	3012	293
Белово	—	—	—	—	—	—	—	—	376	—
Бочаты	—	—	—	—	284	—	34	—	34	—
Трудоармейская	—	—	—	—	81	—	35	—	19	—
Акчурла	—	—	—	—	103	—	107	—	136	—
Усяты	—	—	—	—	2255	—	2875	—	2191	—
Кузнецк	—	—	—	—	66	—	875	—	635	1
Кемерово	—	—	624	16	759	—	1850	217	1561	596
Гурьевск	—	—	—	—	—	17	—	34	—	—
Хакасский окр.	—	—	—	—	86	378	2695	77	4215	52
Шира	—	—	—	—	—	—	6	33	60	—
Сон	—	—	—	—	—	—	—	5	—	—
Уйбат	—	—	—	—	17	—	—	39	—	—
Абакан	—	—	—	—	69	378	2669	—	4149	52
Черногорск. копи	—	—	—	—	—	—	—	—	6	—

Таблица 1 (продолжение). Р о ж ь (в тоннах)

Наименование округа и станций	1913 г.		1925-26 г.		1926-27 г.		1927-28 г.		1928-29 г.	
	Отра- вление	Прибы- тие	Отра- вление	Прибы- тие	Отра- вление	Прибы- тие	Отра- вление	Прибы- тие	Отра- вление	Прибы- тие
Намский окр.	2558	3200	16519	670	13505	2235	8591	2477	19659	1061
Заозерная	1134	18	1408	3	1559	—	807	7	2247	452
Камала	330	11	1844	—	1587	—	122	—	998	—
Бошняково	—	—	470	—	50	—	33	—	189	—
Канск-Ен	466	1630	8851	648	6452	2231	4777	2245	8407	553
Иланская	70	—	1199	—	722	—	375	—	1155	—
Ингайская	297	1	1470	17	2465	—	1690	—	3550	3
Тинская	23	150	248	—	335	—	85	—	552	—
Ключи	—	4	—	—	—	—	—	—	1	—
Юрты	1	319	133	1	66	—	95	—	176	—
Тайшет	74	358	694	—	203	—	581	168	1890	3
Байронька	—	15	—	—	—	—	—	—	28	1
Разгон	—	1	—	—	—	—	—	—	1	—
Аламай	—	53	—	—	—	—	—	—	39	—
Замзор	—	1	17	—	—	—	—	—	—	—
Камышет	—	—	—	—	—	—	—	—	—	—
Уж	1	23	—	—	—	—	—	7	61	15
Н.-Удинск	158	551	—	1	—	4	33	50	256	27
Хингуй	—	—	—	—	—	—	—	—	—	—
Худоеланская	4	65	185	—	66	—	—	—	109	7
Иркутский окр.	1444	10635	15001	4393	11501	4422	18182	8773	34535	5284
Будагово	—	—	1387	1	976	—	231	5	1407	—
Тулуи	424	3916	4269	—	4278	—	2158	51	4908	293
Шуба	—	99	867	—	350	—	907	—	1443	—
Шерагул	76	316	1088	—	668	—	1245	—	2313	—
Куйтун	290	1582	2522	2	2879	—	4176	202	6294	1136
Кимидей	74	599	802	1	293	—	766	2	1189	—
Зима	186	742	1	17	33	24	136	74	480	17
Тиреть	193	497	339	—	103	—	392	9	1059	—
Залари	13	439	978	—	724	—	1528	26	4632	30
Черемхово	99	—	1102	133	372	—	2029	6	822	140
Гришево	1	—	—	—	—	—	—	—	—	—
Половина	7	—	101	102	17	—	266	—	1110	—
Белая	—	—	—	—	—	—	—	—	16	—
Мальга	—	—	—	102	—	—	33	—	16	—
Ангара	—	—	1	1	—	—	245	—	627	2
Тельма	—	—	80	1185	—	932	—	767	32	1184
Китой	—	—	—	—	—	—	—	—	496	—
Батарейная	—	—	82	780	—	—	—	—	—	—
Инноцентьевская	80	18	33	94	122	759	793	668	741	793
Иркутск	1	2394	313	1975	1186	2690	2598	6838	6946	1674
Михалево	—	—	—	—	—	—	—	—	—	—
Байкал	—	—	17	—	—	—	—	33	—	15
Слюдянка	—	10	4	—	—	17	—	—	—	—
Култук	—	—	1015	—	—	—	2	—	4	—
Утулик	—	—	—	—	—	—	677	—	—	—
Азей	—	23	—	—	—	—	—	—	—	—

Таблица 2. Мука ржаная (в тоннах)

Наименование округа и станций	1913 г.		1925-26 г.		1926-27 г.		1927-28 г.		1928-29 г.	
	Отра- вление	Прибы- тие	Отра- вление	Прибы- тие	Отра- вление	Прибы- тие	Отра- вление	Прибы- тие	Отра- вление	Прибы- тие
	1	2	3	4	5	6	7	8	9	10
Сибирский край	26883	11521	37642	11431	¹⁾ —	¹⁾ —	¹⁾ —	¹⁾ —	22066	16174
Юго-Зап. Сибирь	1838	300	14333	2278	—	—	—	—	5810	6433
Омский округ	256	70	4103	152	—	—	—	—	2418	4670
Мангут	—	—	—	3	—	—	—	—	—	2
Называевка	—	—	542	27	—	—	—	—	1	29
Драгунская	—	—	362	—	—	—	—	—	24	—
Любинская	—	—	361	—	—	—	—	—	—	—
Куломзино	84	1	482	22	—	—	—	—	1170	2943
Омск	124	49	607	97	—	—	—	—	1173	1670
Москва	—	—	49	—	—	—	—	—	—	—
Кормиловка	—	—	62	—	—	—	—	—	—	—
Калачинская	33	—	314	3	—	—	—	—	50	—
Колония	—	—	102	—	—	—	—	—	—	—
Исиль-Куль	1	19	458	—	—	—	—	—	—	24
Москаленки	8	1	366	—	—	—	—	—	—	6
Мариановка	6	—	247	—	—	—	—	—	—	—
Лузино	—	—	151	—	—	—	—	—	—	—
Барабинский окр.	6	55	1161	129	—	—	—	—	92	141
Татарская	2	—	136	25	—	—	—	—	—	112
Чаны	—	24	7	11	—	—	—	—	—	—
Барабинск	—	—	311	60	—	—	—	—	24	4
Каинск	—	30	639	33	—	—	—	—	18	—
Убинская	4	1	1	—	—	—	—	—	—	—
Чистоозерная	—	—	1	—	—	—	—	—	50	—
Купино	—	—	66	—	—	—	—	—	—	25
Славгородский окр.	—	—	397	77	—	—	—	—	99	111
Карасук	—	—	7	—	—	—	—	—	—	15
Славгород	—	—	363	77	—	—	—	—	82	92
Кулунда	—	—	27	—	—	—	—	—	17	4
Новосибирск. окр.	1576	175	7170	1543	—	—	—	—	2453	1374
Каргат	—	4	383	16	—	—	—	—	17	7
Кокошино	—	—	47	233	—	—	—	—	—	15
Чулымская	1	27	529	469	—	—	—	—	24	17
Дупленская	—	3	—	—	—	—	—	—	—	—
Коченево	3	55	172	—	—	—	—	—	4	—
Чик	50	—	—	—	—	—	—	—	—	—
Кривошеково	343	5	55	—	—	—	—	—	100	—
Новосибирск	1152	80	1912	814	—	—	—	—	587	1335
Берск	—	—	50	—	—	—	—	—	679	—
Евсино	—	—	134	—	—	—	—	—	—	—
Черепаново	—	—	1419	11	—	—	—	—	221	—
Мошково	3	—	1600	—	—	—	—	—	871	—

¹⁾ Мука ржаная за 1926/27 и за 1927/28 г.г. внесена в прочую муку (см. стр. 19).

Таблица 2 (продолжение). Мука ржаная (в тоннах)

Наименование округа и станций	1913 г.		1925-26 г.		1926-27 г.		1927-28 г.		1928-29 г.	
	Отправ- ление	Прибы- тие	Отправ- ление	Прибы- тие	Отправ- ление	Прибы- тие	Отправ- ление	Прибы- тие	Отправ- ление	Прибы- тие
	1	2	3	4	5	6	7	8	9	10
Ояш	24	—	794	—	—	—	—	—	—	—
Сокур	—	1	66	—	—	—	—	—	—	—
Барнаульский окр.	—	—	1081	308	—	—	—	—	681	73
Усть-Тальменка .	—	—	586	—	—	—	—	—	79	—
Повалиха	—	—	72	—	—	—	—	—	577	—
Алтайская	—	—	17	—	—	—	—	—	—	—
Барнаул	—	—	157	200	—	—	—	—	—	73
Топчиха	—	—	8	—	—	—	—	—	—	—
Алейская	—	—	134	16	—	—	—	—	—	—
Бзюново	—	—	25	2	—	—	—	—	4	—
Овчинниково . . .	—	—	82	—	—	—	—	—	21	—
Рубцовский окр. .	—	—	139	12	—	—	—	—	29	17
Шипуново	—	—	14	—	—	—	—	—	17	—
Поспелиха	—	—	33	—	—	—	—	—	—	—
Рубцовка	—	—	92	12	—	—	—	—	12	17
Бийский окр. . . .	—	—	282	57	—	—	—	—	38	38
Вольшая Речка . .	—	—	49	4	—	—	—	—	11	—
Пост 100 верст . .	—	—	—	—	—	—	—	—	—	11
Уткуль	—	—	—	51	—	—	—	—	—	10
Бийск	—	—	233	2	—	—	—	—	27	17
Сев.-Вос. Сибирь .	25025	11221	23309	9153	—	—	—	—	16256	9741
Томский окр. . . .	7085	523	6340	3447	—	—	—	—	3198	3069
Болотная	411	2	1192	15	—	—	—	—	349	2
Юрга I	—	—	17	15	—	—	—	—	151	412
Тутальская	13	21	55	—	—	—	—	—	29	2
Литвиново	20	2	85	4	—	—	—	—	39	—
Яшкино	—	4	—	—	—	—	—	—	11	50
Тайга	1	161	2	183	—	—	—	—	—	58
Анжерка	3	129	—	118	—	—	—	—	—	33
Судженка	2	41	—	—	—	—	—	—	—	2
Яя	—	—	291	—	—	—	—	—	66	5
Ижморка	710	9	1037	3	—	—	—	—	144	16
Берикульская . . .	1079	2	508	2	—	—	—	—	57	—
Марининск	4798	34	1695	99	—	—	—	—	693	7
Томск	48	117	1021	2040	—	—	—	—	1657	2476
Черемошники	—	—	—	51	—	—	—	—	—	—
Тальменка	—	—	17	—	—	—	—	—	—	—
Межениновка	—	1	1	17	—	—	—	—	—	21
Сураново	—	—	—	—	—	—	—	—	—	—
Арлюк	—	—	419	—	—	—	—	—	2	1
Ачинский окр. . . .	4328	165	2380	178	—	—	—	—	1279	258
Суслово	476	4	169	27	—	—	—	—	1	—

Таблица 2 (продолжение). Мука ржаная (в тоннах)

Наименование округа и станций	1913 г.		1925-26 г.		1926-27 г.		1927-28 г.		1928-29 г.	
	Отправ- ление	Прибы- тие	Отправ- ление	Прибы- тие	Отправ- ление	Прибы- тие	Отправ- ление	Прибы- тие	Отправ- ление	Прибы- тие
	1	2	3	4	5	6	7	8	9	10
Тяжин	1048	1	393	1	—	—	—	—	34	—
Итат	705	33	81	—	—	—	—	—	517	1
Боготол	611	—	288	7	—	—	—	—	—	—
Критово	17	1	66	27	—	—	—	—	—	—
Ачинск	1462	95	1348	26	—	—	—	—	705	60
Чернореченская	7	3	32	61	—	—	—	—	—	14
Козулька	—	—	3	5	—	—	—	—	10	1
Кемчуг	2	28	—	24	—	—	—	—	1	12
Ададым	—	—	—	—	—	—	—	—	6	—
Глпдень	—	—	—	—	—	—	—	—	2	—
Крутояр	—	—	—	—	—	—	—	—	3	—
Ужур	—	—	—	—	—	—	—	—	—	19
Копьево	—	—	—	—	—	—	—	—	—	1
Красноярский окр.	2575	131	2571	446	—	—	—	—	894	309
Кача	—	18	—	8	—	—	—	—	—	2
Минино	—	2	—	—	—	—	—	—	—	—
Красноярск	2302	104	1135	410	—	—	—	—	676	283
Енисей	22	1	189	11	—	—	—	—	126	10
Зыково	—	1	—	—	—	—	—	—	—	3
Сорокино	—	2	—	1	—	—	—	—	—	1
Камарчага	73	1	15	—	—	—	—	—	—	10
Белай	—	—	17	—	—	—	—	—	—	—
Клюквенная	178	2	1215	16	—	—	—	—	92	—
Кузнецкий окр.	—	—	1315	101	—	—	—	—	551	606
Шишино	—	—	585	—	—	—	—	—	24	—
Топки	—	—	338	7	—	—	—	—	154	17
Плотниково	—	—	57	—	—	—	—	—	11	—
Кольчугино	—	—	270	30	—	—	—	—	288	4
Белово	—	—	—	—	—	—	—	—	5	54
Акчурла	—	—	—	—	—	—	—	—	—	16
Усыты	—	—	—	—	—	—	—	—	—	260
Кузнецк	—	—	—	—	—	—	—	—	—	198
Кемерово	—	—	65	64	—	—	—	—	69	52
Гурьевск	—	—	—	—	—	—	—	—	—	5
Хакассский окр.	—	—	—	—	—	—	—	—	1	145
Шира	—	—	—	—	—	—	—	—	—	127
Сон	—	—	—	—	—	—	—	—	—	1
Абакан	—	—	—	—	—	—	—	—	1	17
Иланский окр.	7778	2492	4079	223	—	—	—	—	1080	395
Заозерная	811	7	819	4	—	—	—	—	321	4
Камала	64	1	10	—	—	—	—	—	1	—
Бошняково	—	—	32	—	—	—	—	—	3	9
Канск-Ем	5502	113	2271	9	—	—	—	—	523	68
Иланская	497	3	30	4	—	—	—	—	42	32

Таблица 2 (продолжение). Мука ржаная (в тоннах).

Наименование округа и станций	1913 г.		1925-26 г.		1926-27 г.		1927-28 г.		1928-29 г.	
	Отправ- ление	Прий- тие	Отправ- ление	Прий- тие	Отправ- ление	Прий- тие	Отправ- ление	Прий- тие	Отправ- ление	Прий- тие
	1	2	3	4	5	6	7	8	9	10
Ингашская . . .	484	5	277	—	—	—	—	—	26	—
Тинская . . .	328	4	149	—	—	—	—	—	2	39
Ключи . . .	—	56	4	18	—	—	—	—	—	1
Юрты . . .	1	31	—	15	—	—	—	—	—	—
Тайшет . . .	80	430	355	5	—	—	—	—	79	20
Байроновка . . .	—	43	2	2	—	—	—	—	—	—
Разгон . . .	—	19	—	36	—	—	—	—	—	8
Алзай . . .	—	218	4	—	—	—	—	—	2	30
Замзор . . .	—	84	50	1	—	—	—	—	—	20
Камышет . . .	—	131	—	31	—	—	—	—	—	1
Ук . . .	—	132	5	47	—	—	—	—	—	19
Н.-Удинск . . .	11	1097	1	51	—	—	—	—	60	111
Хингуй . . .	—	16	—	—	—	—	—	—	4	27
Худобеланская . . .	—	102	70	—	—	—	—	—	17	—
Иркутский окр.	3259	7910	6624	4758	—	—	—	—	9253	4959
Будагово . . .	—	7	149	—	—	—	—	—	35	—
Тулу . . .	263	97	1576	—	—	—	—	—	1334	63
Шуба . . .	—	—	180	—	—	—	—	—	32	—
Шерагул . . .	118	2	60	9	—	—	—	—	183	—
Куйтун . . .	68	21	524	—	—	—	—	—	1141	8
Кимильтей . . .	22	26	174	9	—	—	—	—	13	3
Зима . . .	106	517	108	28	—	—	—	—	20	84
Тыреть . . .	32	100	492	—	—	—	—	—	40	2
Залари . . .	18	—	1005	118	—	—	—	—	601	6
Черемхово . . .	1949	—	415	8	—	—	—	—	3458	149
Половина . . .	—	—	148	—	—	—	—	—	7	143
Белая . . .	—	—	—	—	—	—	—	—	—	8
Мальта . . .	—	—	69	—	—	—	—	—	—	2
Ангара . . .	—	—	66	16	—	—	—	—	33	183
Тельма . . .	—	—	—	—	—	—	—	—	—	22
Китой . . .	—	—	—	—	—	—	—	—	76	52
Суховская . . .	—	—	—	37	—	—	—	—	—	—
Иннокентьевская . . .	30	545	49	641	—	—	—	—	331	211
Иркутск . . .	420	2670	1564	2129	—	—	—	—	1916	2801
Михалево . . .	7	236	—	61	—	—	—	—	8	61
Байкал . . .	6	1477	—	576	—	—	—	—	—	726
Маригуй . . .	22	134	—	116	—	—	—	—	4	58
Слюдянка . . .	173	1624	41	537	—	—	—	—	4	302
Култук . . .	1	175	4	465	—	—	—	—	17	74
Утулик . . .	—	59	—	—	—	—	—	—	—	—
Мурино . . .	17	100	—	8	—	—	—	—	—	1
Шарыжалгай . . .	1	33	—	—	—	—	—	—	—	—
Хвойная . . .	2	87	—	—	—	—	—	—	—	—
Азей . . .	4	—	—	—	—	—	—	—	—	—

Таблица 3. Пшеница (в тоннах)

Наименование округа и станций	1913 г.		1925-26 г.		1926-27 г.		1927-28 г.		1928-29 г.	
	Отра- вление	Прибы- тие	Отра- вление	Прибы- тие	Отра- вление	Прибы- тие	Отра- вление	Прибы- тие	Отра- вление	Прибы- тие
	1	2	3	4	5	6	7	8	9	10
Сибирский край	309790	82180	383189	148044	834545	183028	720441	213704	816822	213612
Юго-Зап. Сибирь	308407	38333	254177	109746	764573	129479	573246	138347	731441	118490
Омский округ	239453	9093	49263	39616	193756	37070	51279	32664	82377	22045
Мангут	—	—	1422	17	700	—	2054	—	1090	70
Называевка	—	—	2643	136	4475	114	2263	152	1768	280
Драгунская	—	—	680	61	1953	17	355	32	292	120
Любинская	—	—	1685	158	4434	—	1024	17	1777	—
Куломзино	80725	1105	9637	20470	72691	20585	8841	14396	24104	7804
Омск	25558	3789	2248	17207	18122	15739	2942	15735	6297	13547
Московка	—	—	33	—	100	—	—	—	17	—
Кормиловка	6259	—	999	517	4281	212	1919	—	2428	—
Калачинская	37681	3	1914	258	14621	181	4142	1383	13346	11
Колония	7055	36	478	65	5143	82	426	161	6800	33
Исиль-Куль	31015	2068	13722	432	23015	129	10148	761	11965	—
Горькое	—	—	67	—	—	—	139	—	1760	—
Москаленки	31121	1696	10764	100	31738	11	12792	17	5895	—
Пикетное	—	—	—	—	—	—	50	—	581	17
Мариановка	15340	354	2449	63	14756	—	3934	10	3391	163
Лузино	4699	42	813	132	2727	—	250	—	866	—
Барабинский округ	18491	1146	4985	3765	16523	5537	14499	10585	28324	3087
Татарская	16066	121	299	2369	569	1103	623	4086	594	1810
Чаны	479	8	49	298	95	655	880	157	2296	79
Озеро-Карачи	—	—	—	—	—	—	—	49	—	34
Тейсская	3	—	16	—	—	18	—	20	542	33
Барабинск	—	—	320	231	135	769	1390	682	4980	21
Каинск	1942	962	200	815	63	2783	320	5341	368	737
Кожурла	1	7	—	—	—	—	—	—	33	36
Убинская	—	48	325	17	45	116	—	183	919	92
Табулга	—	—	—	—	17	—	—	—	361	4
Чистоозерная	—	—	56	20	1113	47	556	17	4475	17
Шипицино	—	—	50	—	929	—	768	—	1783	17
Купино	—	—	3670	15	13557	46	9962	50	11973	207
Славгородский окр.	—	—	54975	975	143251	207	110195	289	142565	3483
Баган	—	—	564	5	6435	17	10108	27	9580	1130
Карасук	—	—	6646	136	20589	16	16311	67	18947	843
Бурла	—	—	97	—	6376	—	8486	—	4969	162
Айнак	—	—	33	—	—	—	101	—	—	—
Славгород	—	—	34743	685	59781	128	43492	148	59006	202
Кулунда	—	—	12892	149	50070	46	31697	47	50063	1146
Новосибирск. окр.	50463	28094	27110	45711	46137	70046	75160	76071	131502	73436
Каргат	7762	156	5361	69	809	877	3132	516	25749	—
Чулымская	755	126	1124	31	330	431	370	556	4164	—
Дупленская	—	443	171	19	—	35	—	31	1131	—
Коченово	24065	472	2680	110	317	268	6917	—	23783	—
Чик	11656	579	303	34	54	—	10844	13	5534	—
Кривошеково	1836	188	—	334	33	3118	225	1673	1176	718

Таблица 3 (продолжение). Пшеница (в тоннах)

Наименование округа и станций	1913 г.		1925-26 г.		1926-27 г.		1927-28 г.		1928-29 г.	
	Отра- вление	Прибы- тие	Отра- вление	Прибы- тие	Отра- вление	Прибы- тие	Отра- вление	Прибы- тие	Отра- вление	Прибы- тие
	1	2	3	4	5	6	7	8	9	10
Новосибирск . . .	4382	26007	10803	33259	37291	51216	27642	61474	50702	63050
Верск . . .	—	—	548	9325	466	12049	3080	11805	2381	9662
Искитим раз. . .	—	—	17	—	49	—	590	—	760	—
Евсино . . .	—	—	510	8	461	—	2984	—	3040	—
Черепаново . . .	—	—	2333	2468	4615	1776	17514	—	9157	6
Мошково . . .	—	34	1242	34	998	44	778	—	1788	—
Ояш . . .	3	87	1791	20	583	232	960	3	1796	—
Сокур . . .	4	2	72	—	131	—	124	—	308	—
Чебула . . .	—	—	59	—	—	—	—	—	33	—
Мочище . . .	—	—	96	—	—	—	—	—	—	—
Барнаульский окр.	—	—	39347	18200	118703	14672	100894	16474	137266	14696
Усть-Тальменка . . .	—	—	1230	23	1066	49	6309	4	4660	422
Озерки раз. . .	—	—	—	—	—	—	16	—	19	118
Повалиха . . .	—	—	331	13471	854	10882	2141	9990	724	11849
Алтайская . . .	—	—	705	—	503	—	100	—	475	15
Барнаул . . .	—	—	7326	4555	8692	3640	4995	6300	11657	1643
Калманка . . .	—	—	2	—	2099	—	293	42	3375	—
Топчиха . . .	—	—	1346	22	18392	27	13486	34	22413	46
Алейская . . .	—	—	14391	125	58757	41	58471	73	74472	142
Важуново . . .	—	—	368	7	1028	—	1058	—	1882	80
Овчинниково . . .	—	—	13648	6	27312	33	23025	31	17589	281
Рубцовский округ	—	—	41009	354	184147	126	143089	96	145753	1434
Шилуново . . .	—	—	11754	19	52477	16	45741	—	55903	1052
Поспелиха . . .	—	—	14435	41	63484	67	42419	54	39974	221
Мамонтово . . .	—	—	—	—	—	—	4212	14	6232	—
Рубцовка . . .	—	—	14820	294	68186	43	50717	28	43644	161
Бийский округ	—	—	37488	1116	62056	1821	69130	2168	63654	309
Большая Речка . . .	—	—	10634	8	20328	—	17975	94	18428	17
Уткуль . . .	—	—	661	216	2398	1072	3725	98	4425	9
Бийск . . .	—	—	26193	892	39330	749	47430	1976	40801	283
Сев. Вост. Сибирь	1383	23847	129012	38298	69972	63549	147195	75357	185381	95122
Томский округ	551	4909	8867	24969	2503	41448	6996	44446	11220	55865
Болотная . . .	204	455	991	65	254	141	516	116	1697	295
Юрга I . . .	—	—	414	46	104	678	49	221	546	—
Тутальская . . .	156	129	265	1	—	52	40	—	123	—
Литвиново . . .	17	27	1	2	—	17	1	—	121	—
Яшкино . . .	17	33	16	—	—	4	—	17	—	—
Тайга . . .	—	12	—	1	105	17	357	255	66	—
Анжерка . . .	—	16	17	—	—	579	—	1798	—	302
Судженка . . .	33	23	49	1	16	—	—	—	135	135
Я . . .	—	—	141	3	19	6	314	—	324	10
Ижморка . . .	16	102	319	10	66	11	958	—	761	—
Беркульская . . .	—	205	979	10	393	—	2055	—	1223	43

Таблица 3 (продолжение). Пшеница (в тоннах)

Наименование округа и станции	1913 г.		1925-26 г.		1926-27 г.		1927-28 г.		1928-29 г.	
	Отра- вление	Прибы- тие	Отра- вление	Прибы- тие	Отра- вление	Прибы- тие	Отра- вление	Прибы- тие	Отра- вление	Прибы- тие
	1	2	3	4	5	6	7	8	9	10
Марининск	107	232	2519	81	474	106	1332	117	1926	170
Томск	1	682	1093	24738	895	39620	364	41800	727	54910
Черемошники	—	2993	—	—	—	—	—	—	—	—
Межениновка	—	—	18	—	—	1	116	110	—	—
Арлюк	—	—	2045	11	177	216	894	—	3571	—
Ачинский округ	262	1973	43283	1837	20740	2241	48384	10365	35481	7061
Суслово	4	3	777	11	94	—	538	—	575	25
Тяжин	131	115	2967	24	1374	—	2615	8	2585	144
Итаг	66	791	9307	10	5658	2	10440	145	3564	101
Боготол	43	342	1602	14	403	—	1273	5	791	21
Кротово	—	214	484	1050	89	641	665	2397	927	222
Ачинск	18	401	28006	720	1266	1488	1065	7409	940	6874
Чернореченская	—	16	60	—	—	—	—	17	18	—
Козулька	—	—	79	—	56	—	127	22	325	—
Кемчуг	—	91	1	8	34	—	—	34	17	2
Ададым	—	—	—	—	894	—	1497	33	2345	78
Глядень	—	—	—	—	3586	93	8206	255	6340	30
Крутойр	—	—	—	—	2890	17	5780	—	3764	—
Ужур	—	—	—	—	4396	—	15881	12	13100	164
Копьево	—	—	—	—	—	—	297	28	190	—
Красноярский окр.	30	1578	12382	1403	5439	2314	7438	2777	11755	1131
Кача	—	—	—	—	—	—	—	17	—	—
Минино	—	—	17	—	—	—	—	—	—	—
Красноярск	28	1510	7219	1029	767	1461	4583	2397	5594	1004
Енисей	—	—	2038	346	119	819	222	330	589	57
Зыково	—	—	—	—	—	—	—	—	53	—
Сорокино	—	4	—	—	—	—	—	—	82	—
Комарчага	2	55	56	28	50	—	—	—	107	3
Балай	—	—	1	—	—	—	—	—	16	—
Клюквенная	—	9	3051	—	4503	34	2633	33	5314	67
Кузнецкий округ	—	—	6997	744	606	1731	5949	1435	9909	7696
Шишино	—	—	692	—	63	104	1125	—	3131	33
Топки	—	—	622	22	19	36	308	33	1610	33
Плотниково	—	—	1427	40	101	50	351	16	2440	—
Кольчугино	—	—	4032	127	154	625	1044	938	116	2012
Белово	—	—	—	—	—	—	79	—	319	132
Бачаты	—	—	—	—	84	—	189	—	37	32
Трудоармейская	—	—	—	—	40	16	444	—	409	—
Акчурла	—	—	—	—	—	—	135	—	17	17
Усяты	—	—	—	—	79	164	1507	16	1553	22
Кузнецк	—	—	—	—	—	2	289	18	127	119
Кемерово	—	—	224	555	66	734	444	368	150	5158
Гурьевск	—	—	—	—	—	—	34	46	—	138
Хакаский округ	—	—	—	—	1590	16	25136	477	15204	137
Шира	—	—	—	—	—	—	411	5	873	—
Сон	—	—	—	—	—	—	—	—	189	3

Таблица 3 (продолжение). Пшеница (в тоннах)

Наименование округа и станций	1913 г.		1925-26 г.		1926-27 г.		1927-28 г.		1928-29 г.	
	Отра- вление	Прибы- тие	Отра- вление	Прибы- тие	Отра- вление	Прибы- тие	Отра- вление	Прибы- тие	Отра- вление	Прибы- тие
	1	2	3	4	5	6	7	8	9	10
Уйбат	—	—	—	—	—	—	51	30	150	31
Абакан	—	—	—	—	1590	16	24674	442	13992	108
Нанский округ . .	890	3330	48077	1278	30887	2881	38697	2027	81770	3147
Заозерная	6	8	6527	25	4875	—	2966	103	8033	1495
Камала	—	6	9118	16	6958	—	2234	—	9904	40
Бошняково	—	—	3764	—	1878	50	1726	—	6213	—
Канск-Енисейск .	212	2552	24173	1166	13432	2278	24311	1268	41675	206
Иланская	1	—	1291	—	1212	—	1633	6	3903	288
Ингашская	74	99	720	16	1345	27	2915	66	5992	470
Тинская	67	100	348	1	624	—	615	8	1863	17
Ключи	—	2	—	—	—	—	—	—	1	—
Юрты	—	154	228	17	99	59	280	46	657	30
Тайшет	11	261	1652	34	457	415	1973	344	3427	349
Байроновка	—	3	2	—	1	—	—	4	4	—
Разгон	—	—	70	—	—	—	17	—	8	5
Алзамай	11	42	—	—	—	7	10	4	6	88
Замзор	—	3	—	—	—	—	—	4	—	—
Камышет	—	17	—	—	—	—	—	—	—	—
Ук	—	6	183	—	—	—	—	—	7	8
Н.-Удинск	8	75	—	3	6	44	16	157	77	134
Худоеланская . .	—	2	1	—	—	1	—	17	—	17
Иркутский округ	150	12057	9406	8067	8207	12918	14505	13830	20042	19485
Будагово	—	—	50	—	—	—	—	25	35	—
Тулун	40	525	798	—	224	151	225	388	1183	875
Шуба	—	—	569	—	117	—	274	—	501	—
Шерагул	—	13	277	—	101	—	269	—	762	3
Куйтун	4	288	2610	7	2924	42	4507	17	6983	1107
Кимильтей	3	275	2275	—	1606	—	2638	—	3001	—
Зима	20	471	133	19	279	20	233	156	484	73
Тыреть	53	510	58	1	500	5	133	17	280	—
Залари	4	339	317	—	481	16	535	27	935	273
Черемхово	5	—	1050	708	733	5	3685	—	2460	2263
Половина	—	—	171	32	33	—	320	—	256	—
Мальта	—	—	—	51	—	—	—	—	—	—
Ангара	—	—	82	—	—	—	49	9	178	—
Тельма	—	—	3	634	1	478	17	1487	—	131
Китой	—	—	17	—	—	—	1	—	—	1
Суховская	—	—	—	—	18	—	—	—	—	—
Батарейная	—	—	100	377	63	—	—	—	17	—
Инокентьевская . .	1	20	—	1657	158	558	34	67	320	398
Иркутск	20	9614	746	4581	969	11643	564	11596	2647	14311
Михалево	—	—	—	—	—	—	—	41	—	—
Слюдянка	—	2	—	—	—	—	—	—	—	—
Култук	—	—	17	—	—	—	—	—	—	50
Утулик	—	—	—	—	—	—	1111	—	—	—
Ока раз.	—	—	133	—	—	—	—	—	—	—

Таблица 4. Мука пшеничная (в тоннах)

Наименование округа и станций	1913 г.		1925-26 г.		1926-27 г.		1927-28 г.		1928-29 г.	
	Отра- вление	Прибы- тие	Отра- вление	Прибы- тие	Отра- вление	Прибы- тие	Отра- вление	Прибы- тие	Отра- вление	Прибы- тие
	1	2	3	4	5	6	7	8	9	10
Сибирский край	129682	79450	162325	47361	1) —	1) —	1) —	1) —	259305	84354
Юго-Зап. Сибирь	107420	7516	124448	6606	—	—	—	—	187388	12080
Омский окр.	21469	1744	55929	701	—	—	—	—	43366	2876
Мангут	—	—	2	3	—	—	—	—	19	38
Называевка	—	—	32	74	—	—	—	—	23	175
Драгунская	—	—	—	—	—	—	—	—	99	6
Любинская	—	—	1083	—	—	—	—	—	289	9
Куломзино	15399	81	25947	21	—	—	—	—	21342	1204
Омск	4989	953	19788	550	—	—	—	—	18343	1208
Московка	—	—	16	—	—	—	—	—	—	—
Кормиловка	1	7	556	—	—	—	—	—	91	1
Калачинская	826	180	1410	—	—	—	—	—	933	60
Колония	109	6	—	3	—	—	—	—	4	—
Исиль-Куль	74	356	3636	20	—	—	—	—	1295	110
Москаленки	22	154	728	3	—	—	—	—	40	31
Мариановка	49	7	1551	12	—	—	—	—	418	34
Лузино	—	—	1180	15	—	—	—	—	470	—
Барабинский окр.	432	3058	3390	1252	—	—	—	—	5827	2152
Татарская	355	626	1938	260	—	—	—	—	4241	314
Чаны	57	589	52	159	—	—	—	—	15	34
Озеро Карачи	—	—	2	66	—	—	—	—	—	48
Тебисская	—	94	—	—	—	—	—	—	—	—
Барабинск	—	—	150	475	—	—	—	—	470	1425
Каинск	20	1526	417	265	—	—	—	—	269	100
Кожурла	—	55	—	—	—	—	—	—	—	2
Убинская	—	168	70	2	—	—	—	—	23	111
Чистоозерная	—	—	—	—	—	—	—	—	184	36
Шипицино	—	—	90	—	—	—	—	—	—	—
Куляно	—	—	671	25	—	—	—	—	625	82
Славгородский окр.	—	—	4671	107	—	—	—	—	6457	177
Баган	—	—	—	—	—	—	—	—	17	—
Карасук	—	—	99	9	—	—	—	—	332	65
Бурла	—	—	—	—	—	—	—	—	25	4
Славгород	—	—	4290	98	—	—	—	—	5098	92
Кулунда	—	—	282	—	—	—	—	—	985	16
Новосибирский окр.	85519	2714	36458	2833	—	—	—	—	91441	2845
Каргат	51	688	501	33	—	—	—	—	1785	195
Кокошино	—	—	—	21	—	—	—	—	44	86
Чулымская	18	1101	263	454	—	—	—	—	455	589
Дупленская	3	83	38	—	—	—	—	—	—	—
Коченево	581	182	542	18	—	—	—	—	76	1
Чик	3069	19	20	—	—	—	—	—	5	—
Кривошеково	1606	62	111	14	—	—	—	—	5374	81
Новосибирск	79757	423	24026	2118	—	—	—	—	69050	1458

1) Мука пшеничная за 1926-27 и 1927-28 г.г. внесена в муку прочую (см. стр. 19).

Таблица 4 (продолжение). Мука пшеничная (в тоннах)

Наименование округа и станций	1913 г.		1925-26 г.		1926-27 г.		1927-28 г.		1928-29 г.	
	Отпра- вление	Прибы- тие	Отпра- вление	Прибы- тие	Отпра- вление	Прибы- тие	Отпра- вление	Прибы- тие	Отпра- вление	Прибы- тие
	1	2	3	4	5	6	7	8	9	10
Берск	—	—	8055	—	—	—	—	—	10754	1
Евсино	—	—	16	—	—	—	—	—	—	—
Черепаново	—	—	2482	105	—	—	—	—	3874	354
Мошково	427	67	137	9	—	—	—	—	24	6
Ояш	7	88	266	51	—	—	—	—	—	—
Сокур	—	1	1	—	—	—	—	—	—	74
Чебула	—	—	—	10	—	—	—	—	—	—
Барнаульский окр.	—	—	17260	1417	—	—	—	—	27186	1737
Усть-Тальменка	—	—	323	21	—	—	—	—	79	78
Повалиха	—	—	10830	50	—	—	—	—	14158	146
Алтайская	—	—	1	4	—	—	—	—	1	88
Барнаул	—	—	5223	1313	—	—	—	—	11948	1222
Калманка	—	—	1	—	—	—	—	—	16	—
Толчиха	—	—	108	—	—	—	—	—	221	—
Алейская	—	—	604	—	—	—	—	—	550	128
Баюново	—	—	45	—	—	—	—	—	4	37
Овчинниково	—	—	125	29	—	—	—	—	209	38
Рубцовский окр.	—	—	807	5	—	—	—	—	3738	267
Шипуново	—	—	167	—	—	—	—	—	812	53
Поспелиха	—	—	248	1	—	—	—	—	380	31
Мамонтово	—	—	—	—	—	—	—	—	16	—
Рубцовка	—	—	392	4	—	—	—	—	2530	182
Бийский окр.	—	—	5933	291	—	—	—	—	9373	2026
Большая Речка	—	—	165	50	—	—	—	—	143	89
Пост 100 верст	—	—	—	—	—	—	—	—	—	371
Уткуль	—	—	27	84	—	—	—	—	5	14
Бийск	—	—	5741	157	—	—	—	—	9225	1552
Сев.-Вост. Сибирь	22262	70934	37877	40755	—	—	—	—	71917	72274
Томский окр.	15573	12171	16468	10893	—	—	—	—	36204	13066
Болотная	147	862	244	451	—	—	—	—	276	815
Юрга I	—	—	57	149	—	—	—	—	253	556
Тутальская	23	443	7	7	—	—	—	—	—	109
Литвиново	9	185	9	4	—	—	—	—	8	—
Шкино	—	196	2	209	—	—	—	—	11	1064
Тайга	190	1945	129	1301	—	—	—	—	2	2075
Анжерка	19	1730	17	3043	—	—	—	—	86	4413
Судженка	2	901	—	28	—	—	—	—	—	2641
Яя	—	—	52	5	—	—	—	—	25	269
Ижморка	43	381	124	127	—	—	—	—	22	42
Берикульская	16	113	257	87	—	—	—	—	33	41
Марининск	203	1884	758	822	—	—	—	—	350	512
Томск	5597	3517	14660	4647	—	—	—	—	35120	1518
Черемошники	9322	—	—	—	—	—	—	—	—	—
Межениновка	2	14	—	13	—	—	—	—	—	11
Арлюк	—	—	152	—	—	—	—	—	18	—

Таблица 4 (продолжение). Мука пшеничная (в тоннах)

Наименование округа и станций	1913 г.		1925-26 г.		1926-27 г.		1927-28 г.		1928-29 г.	
	Отпра- вление	Прибы- тие	Отпра- вление	Прибы- тие	Отпра- вление	Прибы- тие	Отпра- вление	Прибы- тие	Отпра- вление	Прибы- тие
	1	2	3	4	5	6	7	8	9	10
Ачинский окр.	309	6452	4506	1789	—	—	—	—	6464	3587
Суслово	16	138	64	11	—	—	—	—	5	114
Тажин	—	923	321	89	—	—	—	—	—	373
Итаг	—	421	337	115	—	—	—	—	234	7
Боготол	88	1796	125	504	—	—	—	—	7	600
Кротово	2	54	49	70	—	—	—	—	5	75
Ачинск	193	2755	3542	650	—	—	—	—	6113	457
Чернореченская	10	210	65	200	—	—	—	—	3	105
Козулька	—	—	3	19	—	—	—	—	3	48
Кемчуг	—	155	—	118	—	—	—	—	8	200
Ададым	—	—	—	—	—	—	—	—	3	1
Глядень	—	—	—	—	—	—	—	—	9	—
Крутойр	—	—	—	—	—	—	—	—	13	1
Тарутино	—	—	—	13	—	—	—	—	—	—
Ужур	—	—	—	—	—	—	—	—	59	1490
Копьево	—	—	—	—	—	—	—	—	2	116
Красноярский окр.	1324	11743	4542	3846	—	—	—	—	3267	14613
Кача	—	36	—	12	—	—	—	—	—	47
Минино	—	14	—	—	—	—	—	—	—	9
Красноярск	1322	10839	3816	3436	—	—	—	—	2983	12489
Енисей	—	17	220	19	—	—	—	—	150	1672
Зыково	—	22	—	24	—	—	—	—	—	12
Сорокино	—	55	16	60	—	—	—	—	—	8
Комарчага	1	290	1	86	—	—	—	—	—	190
Балай	—	28	—	5	—	—	—	—	4	35
Клюквенная	1	442	489	204	—	—	—	—	130	154
Кузнецкий окр.	—	—	499	2823	—	—	—	—	5986	10425
Шишино	—	—	42	2	—	—	—	—	34	3
Топки	—	—	173	321	—	—	—	—	1158	1003
Плотниково	—	—	117	—	—	—	—	—	269	12
Кольчугино	—	—	142	1092	—	—	—	—	2256	525
Белово	—	—	—	—	—	—	—	—	263	838
Вочаты	—	—	—	—	—	—	—	—	—	2
Трудоармейская	—	—	—	—	—	—	—	—	—	9
Акчурла	—	—	—	—	—	—	—	—	—	164
Усяты	—	—	—	—	—	—	—	—	91	3083
Кузнецк	—	—	—	—	—	—	—	—	43	3011
Кемерово	—	—	25	1408	—	—	—	—	1765	1423
Гурьевск	—	—	—	—	—	—	—	—	107	352
Хакасский окр.	—	—	—	—	—	—	—	—	4314	1686
Шира	—	—	—	—	—	—	—	—	—	584
Сон	—	—	—	—	—	—	—	—	1	180
Абакан	—	—	—	—	—	—	—	—	4313	863
Черногорск. копи	—	—	—	—	—	—	—	—	—	59
Канский окр.	2582	5295	5342	1786	—	—	—	—	5546	3529
Заозерная	66	348	288	70	—	—	—	—	1381	148
Камала	—	21	52	7	—	—	—	—	7	33

Таблица 4 (продолжение). Мука пшеничная (в тоннах)

Наименование округа и станций	1913 г.		1925-26 г.		1926-27 г.		1927-28 г.		1928-29 г.	
	Отпра- вление	Прибы- тие	Отпра- вление	Прибы- тие	Отпра- вление	Прибы- тие	Отпра- вление	Прибы- тие	Отпра- вление	Прибы- тие
	1	2	3	4	5	6	7	8	9	10
Башняково	1	3	36	—	—	—	—	—	75	79
Канск-Енисейск .	2214	234	4183	502	—	—	—	—	3386	385
Иланская	12	405	20	40	—	—	—	—	162	490
Ингашская	2	90	18	33	—	—	—	—	5	36
Тинская	5	132	1	23	—	—	—	—	24	—
Ключи	—	81	8	23	—	—	—	—	—	50
Юрты	—	56	1	34	—	—	—	—	—	8
Тайшет	50	1010	608	155	—	—	—	—	390	731
Байроновка	—	33	—	12	—	—	—	—	—	39
Разгон	—	52	—	33	—	—	—	—	—	26
Алзатай	—	198	—	55	—	—	—	—	—	36
Замзор	—	158	—	50	—	—	—	—	14	67
Камышет	—	197	2	34	—	—	—	—	—	15
Ук	2	113	11	77	—	—	—	—	—	170
Н.-Удинск	230	2100	48	542	—	—	—	—	43	1172
Хингуй	—	11	—	—	—	—	—	—	59	74
Худоеланская . .	—	53	—	6	—	—	—	—	—	—
Иркутский окр. .	2474	35273	6520	19618	—	—	—	—	10136	25368
Будагово	—	5	—	3	—	—	—	—	7	—
Тулун	67	1329	557	442	—	—	—	—	1167	771
Шуба	—	2	24	3	—	—	—	—	26	—
Шерагул	—	84	1	4	—	—	—	—	153	5
Куйтун	5	252	635	28	—	—	—	—	1309	75
Кимилтей	42	208	168	51	—	—	—	—	18	50
Зима	77	1407	213	247	—	—	—	—	171	812
Тыреть	98	2642	552	1375	—	—	—	—	956	5239
Залари	33	1259	672	437	—	—	—	—	379	1050
Черемхово	136	—	608	88	—	—	—	—	978	1203
Половина	—	—	321	10	—	—	—	—	17	320
Белая	—	—	—	—	—	—	—	—	5	13
Мальта	—	—	202	18	—	—	—	—	—	18
Ангара	—	—	13	193	—	—	—	—	3	620
Тельма	—	—	—	1	—	—	—	—	—	75
Китой	—	—	—	—	—	—	—	—	2	49
Суховская	—	—	—	16	—	—	—	—	—	—
Батарейная	—	—	17	—	—	—	—	—	—	—
Иннокентьевская .	43	780	54	973	—	—	—	—	454	1750
Иркутск	1421	21697	2085	13107	—	—	—	—	4240	10298
Михалево	35	203	—	15	—	—	—	—	9	38
Байкал	43	1913	11	361	—	—	—	—	27	1128
Маргуй	24	450	12	124	—	—	—	—	4	67
Слюдянка	330	2018	268	1353	—	—	—	—	87	1032
Култук	7	127	17	753	—	—	—	—	124	755
Утулик	28	204	—	—	—	—	—	—	—	—
Мурино	10	76	—	16	—	—	—	—	—	—
Шарыжалгай	24	229	—	—	—	—	—	—	—	—
Хвойная	35	385	—	—	—	—	—	—	—	—
Азей	—	3	—	—	—	—	—	—	—	—
Касьяновка	16	—	—	—	—	—	—	—	—	—

Таблица 5. Мука прочая (в тоннах)

Наименование округа и станций	1913 г.		1925-26 г.		1926-27 г.		1927-28 г.		1928-29 г.	
	Отпра- вление	Прибы- тие	Отпра- вление	Прибы- тие	Отпра- вление	Прибы- тие	Отпра- вление	Прибы- тие	Отпра- вление	Прибы- тие
	1	2	3	4	5	6	7	8	9	10
Сибирский край .	234	73	414	81	*) 170604	*) 72120	*) 200310	*) 87167	676	263
Юго-Зап. Сибирь .	207	9	346	7	126615	7617	142576	112097	650	247
Омский округ . .	4	5	99	—	49365	1285	41733	2133	131	95
Мангут	—	—	—	—	16	13	1	24	—	3
Называевка	—	—	—	—	222	238	17	190	1	13
Драгунская	—	—	—	—	223	3	17	8	—	2
Любинская	—	—	—	—	720	—	163	—	—	2
Куломзино	2	—	8	—	22498	49	23315	84	51	13
Омск	1	5	91	—	21224	944	13103	1556	67	15
Кормиловка	—	—	—	—	237	—	40	—	—	—
Калачинская	—	—	—	—	1494	19	1080	75	—	—
Колония	—	—	—	—	—	—	65	46	—	—
Исиль-Куль	—	—	—	—	1420	8	2719	67	—	32
Горькое	—	—	—	—	—	—	—	—	12	—
Москаленки	—	—	—	—	39	11	534	60	—	15
Мариановка	1	—	—	—	387	—	514	15	—	—
Лузино	—	—	—	—	885	—	166	8	—	—
Барабинский окр.	—	2	—	5	1398	1678	2904	2741	—	33
Татарская	—	1	—	—	1140	360	2281	399	—	6
Чаны	—	—	—	—	17	51	119	343	—	13
Озеро Карачи	—	—	—	—	—	—	—	39	—	—
Тобисская	—	—	—	—	—	—	—	12	—	—
Барабинск	—	—	—	—	36	364	110	1117	—	—
Каниск	—	1	—	—	67	749	36	348	—	13
Кожурла	—	—	—	—	—	—	—	41	—	—
Убинская	—	—	—	—	—	32	8	125	—	—
Чистоозерная	—	—	—	—	58	4	33	30	—	—
Шипицино	—	—	—	—	33	—	17	—	—	—
Купино	—	—	—	5	47	112	300	287	—	1
Славгородский окр.	—	—	6	—	2809	108	3347	227	—	6
Баган	—	—	—	—	87	—	—	—	—	—
Карасук	—	—	—	—	17	26	52	25	—	1
Бурла	—	—	—	—	—	—	—	1	—	—
Айнак	—	—	—	—	—	—	17	—	—	—
Славгород	—	—	6	—	2482	82	2901	196	—	5
Кулунда	—	—	—	—	223	—	377	5	—	—
Новосибирск. окр.	203	2	37	2	42089	3454	64776	4461	477	36
Каргат	—	—	—	—	360	534	579	350	—	10
Кокошино	—	—	—	—	31	50	290	100	—	—
Чулымская	—	—	—	—	260	611	349	1106	—	—
Дупленская	—	—	—	—	1	205	—	85	—	—
Коченево	—	—	—	—	6	483	304	10	—	—
Чик	4	—	—	—	1	—	167	—	—	—
Кривошеково	190	—	—	—	1035	13	1742	61	—	—

*) В муку прочую за 1926-27 и 1927-28 г.г. вошла мука всякая, т. к. распределе-
ния муки на пшеничную, ржаную и прочую—за указанные годы не имелось.

Таблица 5 (продолжение). Мука прочая (в тоннах)

Наименование округа и станций	1913 г.		1925-26 г.		1926-27 г.		1927-28 г.		1928-29 г.	
	Отпра- вление	Прибы- тие	Отпра- вление	Прибы- тие	Отпра- вление	Прибы- тие	Отпра- вление	Прибы- тие	Отпра- вление	Прибы- тие
	1	2	3	4	5	6	7	8	9	10
Новосибирск	9	2	2	2	24397	1241	44012	2536	372	24
Верск	—	—	34	—	12492	17	12064	—	17	—
Искитим раз.	—	—	—	—	—	—	16	—	—	—
Евсино	—	—	—	—	48	—	69	—	—	—
Черепаново	—	—	—	—	3052	142	3838	104	34	2
Мошково	—	—	—	—	826	—	1163	30	54	—
Ояш	—	—	—	—	347	107	183	12	—	—
Сокур	—	—	—	—	49	51	—	67	—	—
Чебула	—	—	—	—	17	—	—	—	—	—
Мочище	—	—	1	—	—	—	—	—	—	—
Раз'езд № 5	—	—	—	—	67	—	—	—	—	—
Барнаульский окр.	—	—	39	—	18134	346	15952	954	5	52
Усть-Тальменка	—	—	—	—	191	3	144	22	1	—
Повалиха	—	—	—	—	11920	—	11048	6	—	—
Алтайская	—	—	6	—	—	—	—	50	—	8
Барнаул	—	—	—	—	5205	319	4270	796	3	28
Топчиха	—	—	—	—	161	2	338	—	—	5
Алейская	—	—	33	—	557	16	83	37	1	11
Баканово	—	—	—	—	—	—	69	12	—	—
Овчинниково	—	—	—	—	100	6	—	31	—	—
Рубцовский округ	—	—	—	—	2234	214	1555	188	24	12
Шипуново	—	—	—	—	392	1	375	2	7	—
Поспелиха	—	—	—	—	336	36	88	10	17	—
Рубцовка	—	—	—	—	1506	177	1092	176	—	12
Бийский округ	—	—	165	—	9686	532	12308	1398	13	13
Большая Речка	—	—	149	—	58	40	264	272	—	13
Пост 100 верст	—	—	—	—	—	110	—	152	—	—
Уткуль	—	—	—	—	12	200	—	37	—	—
Бийск	—	—	16	—	9616	182	12044	932	13	—
Сев.-Вост. Сибирь	27	69	68	74	43989	64503	57644	75070	26	16
Томский округ	4	29	3	1	25749	16390	28044	13949	18	13
Болотная	—	3	1	—	471	991	481	832	1	—
Юрга	—	—	—	—	1931	616	30	755	—	—
Тутальская	—	—	—	—	7	45	17	63	—	—
Литвиново	1	—	—	—	24	5	22	4	—	—
Яшкино	—	—	—	—	—	340	—	567	—	—
Тайга	—	5	—	—	174	2064	100	1977	—	—
Анжерка	—	1	—	1	794	5289	120	2765	—	—
Судженка	—	—	—	—	1	1276	13	2182	—	—
Яя	—	—	—	—	158	77	70	142	—	—
Ижморка	—	—	1	—	882	181	569	19	—	—
Берикульская	—	—	—	—	210	139	245	87	—	—
Марининск	—	1	—	—	932	846	646	869	17	—

Таблица 5 (продолжение). Мука прочая (в тоннах)

Наименование округа и станций	1913 г.		1925-26 г.		1926-27 г.		1927-28 г.		1928-29 г.	
	Отправ- ление	Прибы- тие	Отправ- ление	Прибы- тие	Отправ- ление	Прибы- тие	Отправ- ление	Прибы- тие	Отправ- ление	Прибы- тие
	1	2	3	4	5	6	7	8	9	10
Томск	3	19	1	—	21686	4502	25681	3675	—	13
Меженниковка . . .	—	—	—	—	—	7	—	12	—	—
Арлюк	—	—	—	—	217	12	50	—	—	—
Ачинский округ . . .	—	—	5	1	1978	3733	7306	3157	—	—
Суслово	—	—	—	—	53	6	—	3	—	—
Тяжин	—	—	—	—	445	118	313	67	—	—
Итат	—	—	—	—	194	186	118	104	—	—
Боготол	—	—	—	1	79	696	57	717	—	—
Кротово	—	—	—	—	—	51	—	50	—	—
Ачинск	—	—	5	—	1063	1817	6725	857	—	—
Чернореченская . . .	—	—	—	—	17	293	—	119	—	—
Козулька	—	—	—	—	—	295	1	157	—	—
Кемчуг	—	—	—	—	19	172	28	341	—	—
Аладым	—	—	—	—	—	5	5	17	—	—
Глядень	—	—	—	—	—	4	1	17	—	—
Крутояр	—	—	—	—	14	6	—	1	—	—
Ужур	—	—	—	—	94	80	58	244	—	—
Копьево	—	—	—	—	—	4	—	463	—	—
Красноярский окр. . .	4	2	—	—	2270	7731	2162	8818	—	1
Кача	—	—	—	—	—	17	—	—	—	—
Красноярск	4	2	—	—	1273	7275	1411	7560	—	—
Енисей	—	—	—	—	169	14	413	851	—	—
Зыково	—	—	—	—	2	7	—	4	—	—
Сорокино	—	—	—	—	—	26	—	1	—	—
Камарчага	—	—	—	—	1	74	21	111	—	—
Балай	—	—	—	—	2	39	—	41	—	—
Клюквенная	—	—	—	—	8232	279	317	250	—	—
Кузнецкий округ . . .	—	—	—	—	720	10198	1441	14437	—	1
Шишино	—	—	—	—	101	2	39	2	—	—
Топки	—	—	—	—	60	573	59	776	—	—
Плотниково	—	—	—	—	—	1	—	1	—	—
Кольчугино	—	—	—	—	3224	2633	748	2974	—	—
Белово	—	—	—	—	12	24	69	458	—	—
Бочаты	—	—	—	—	78	382	49	129	—	—
Трудоармейская . . .	—	—	—	—	16	1	—	2	—	—
Акчурла	—	—	—	—	—	—	—	39	—	—
Усаты	—	—	—	—	52	1468	118	2293	—	—
Кузнецк	—	—	—	—	43	658	93	1869	—	1
Кемерово	—	—	—	—	36	4148	233	5250	—	—
Гурьевск	—	—	—	—	—	308	33	644	—	—
Хакасский округ . . .	—	—	—	—	1528	298	3163	307	—	—
Шира	—	—	—	—	12	90	6	147	—	—
Сон	—	—	—	—	—	55	13	95	—	—
Уябат	—	—	—	—	1	17	—	—	—	—
Абакан	—	—	—	—	1515	119	3144	65	—	—
Черногорские копи . .	—	—	—	—	—	17	—	—	—	—

Таблица 5 (продолжение). Мука прочая (в тоннах)

Наименование округа и станций	1913 г.		1925-26 г.		1926-27 г.		1927-28 г.		1928-29 г.	
	Отпра- вление	Прибы- тие	Отпра- вление	Прибы- тие	Отпра- вление	Прибы- тие	Отпра- вление	Прибы- тие	Отпра- вление	Прибы- тие
	1	2	3	4	5	6	7	8	9	10
Иланский округ	7	7	1	—	4337	3936	2676	4111	1	1
Заозерная	—	—	1	—	623	130	236	8	—	—
Камала	—	—	—	—	—	5	5	3	—	—
Бошняково	—	—	—	—	42	24	12	144	1	—
Канск-Енисей	7	7	—	—	2645	914	1321	450	—	1
Иланская	—	—	—	—	74	245	154	400	—	—
Ингошская	—	—	—	—	127	51	—	21	—	—
Тинская	—	—	—	—	34	65	8	19	—	—
Ключи	—	—	—	—	4	45	—	23	—	—
Юрты	—	—	—	—	3	16	—	12	—	—
Тайшет	—	—	—	—	723	468	878	548	—	—
Байроновка	—	—	—	—	4	57	—	43	—	—
Разгон	—	—	—	—	5	50	17	103	—	—
Алзаймай	—	—	—	—	1	112	—	179	—	—
Замзор	—	—	—	—	—	153	—	157	—	—
Канышет	—	—	—	—	—	12	—	12	—	—
Ух	—	—	—	—	3	81	1	70	—	—
Н.-Удинск	—	—	—	—	4	1374	—	1767	—	—
Хингуй	—	—	—	—	45	111	39	151	—	—
Худосланская	—	—	—	—	—	23	5	1	—	—
Иркутский округ	12	31	59	72	7407	22217	12852	30291	7	1
Будагово	—	—	—	—	150	15	157	—	—	—
Тулун	—	—	1	—	748	1070	533	1313	—	1
Шуба	—	—	—	—	1	6	209	4	—	—
Шерагул	—	—	—	—	39	72	290	10	—	—
Куйтук	—	—	—	—	413	78	1452	169	—	—
Кимильтей	—	—	—	—	66	67	91	28	—	—
Зима	—	—	—	—	113	454	119	530	—	—
Тыреть	—	—	18	—	189	1632	274	1487	—	—
Залари	—	—	6	—	763	1650	1350	3845	—	—
Черемхово	7	—	1	9	1310	726	2214	2031	—	—
Гришево	—	—	—	—	17	—	—	—	—	—
Половина	—	—	—	—	50	61	88	317	7	—
Белая	—	—	—	—	17	—	3	—	—	—
Мальта	—	—	—	—	38	27	—	50	—	—
Ангара	—	—	—	—	35	354	113	537	—	—
Тельма	—	—	—	—	1	39	—	93	—	—
Китой	—	—	—	—	—	5	—	86	—	—
Суховская	—	—	—	—	—	15	65	213	—	—
Инокентьевская	—	—	—	—	374	891	482	1725	—	—
Иркутск	5	29	33	63	2964	11315	4081	13640	—	—
Михалево	—	—	—	—	—	121	—	65	—	—
Байкал	—	1	—	—	40	815	37	1370	—	—
Муритуй	—	—	—	—	4	228	47	231	—	—
Слюдянка	—	1	—	—	73	1658	240	1856	—	—
Куйтук	—	—	—	—	2	903	1	694	—	—
Утулик	—	—	—	—	—	—	1006	4	—	—
Мурино	—	—	—	—	—	15	—	3	—	—

Таблица 6. Пшеница (в тоннах)

Наименование округа и станций	1913 г.		1925-26 г.		1926-27 г.		1927-28 г.		1928-29 г.	
	Отправ- ление	Прибы- тие	Отправ- ление	Прибы- тие	Отправ- ление	Прибы- тие	Отправ- ление	Прибы- тие	Отправ- ление	Прибы- тие
	1	2	3	4	5	6	7	8	9	10
Сибирский край	1448	5601	7367	5907	4498	2671	838	1702	3317	4291
Юго-Зап. Сибирь	834	2470	6697	2995	4058	955	700	490	2157	1233
Омский окр.	579	642	207	237	208	315	60	191	79	400
Называевка	—	—	—	2	—	2	—	4	—	4
Драгунская	—	—	—	—	—	—	—	1	—	—
Любинская	—	—	17	—	—	—	—	—	—	—
Куломзино	27	22	33	—	—	—	—	—	17	—
Омск	545	339	179	234	208	307	60	182	62	387
Кормиловка	—	1	—	—	—	—	—	—	—	—
Калачинская	4	95	1	—	—	1	—	—	—	3
Колония	—	7	—	—	—	—	—	—	—	—
Исиль-Куль	2	124	49	1	—	4	—	3	—	5
Москаленки	—	37	17	—	—	1	—	1	—	1
Мариановка	1	11	1	—	—	—	—	—	—	—
Лузино	—	6	—	—	—	—	—	—	—	—
Барабинский окр.	13	563	222	940	111	218	35	88	161	110
Татарская	5	249	18	93	38	72	—	65	15	33
Чаны	1	83	—	240	—	25	—	—	—	3
Озеро-Карачи	—	—	—	—	—	—	—	—	—	1
Тебисская	—	2	—	—	—	—	—	—	—	—
Барабинск	—	—	33	50	—	—	—	4	4	29
Каниск	7	193	16	548	4	121	—	19	4	40
Кожурла	—	4	—	—	—	—	—	—	—	—
Убинская	—	32	—	—	—	—	—	—	—	1
Чистозерная	—	—	—	—	—	—	—	—	—	1
Шипицино	—	—	—	—	—	—	—	—	—	—
Купино	—	—	155	—	69	—	35	—	138	2
Славгородский окр.	—	—	4258	19	2787	2	328	40	152	56
Баган	—	—	—	—	16	—	33	—	62	26
Карасук	—	—	64	—	50	2	24	6	70	—
Бурла	—	—	—	—	28	—	7	—	5	—
Славгород	—	—	2227	19	956	—	125	34	295	30
Кулунда	—	—	1967	—	1737	—	139	—	1092	—
Новосибирск. окр.	242	1205	127	890	243	396	154	142	257	405
Картат	9	106	17	7	2	8	1	5	—	3
Кокосино	—	—	2	—	17	—	—	—	—	—
Чулымская	—	35	16	17	—	19	—	6	—	23
Дуплинская	—	13	—	—	—	—	—	5	—	—
Коченево	—	66	17	1	—	2	—	—	—	—
Чик	—	10	—	—	—	—	—	—	17	—
Кривошеково	39	52	—	—	—	—	—	—	—	—
Новосибирск	194	969	54	865	142	363	126	126	204	376
Берск	—	—	—	—	—	—	17	—	—	—
Черепаново	—	—	17	—	8	1	10	—	19	2
Мошково	—	6	—	—	74	—	—	—	17	—
Ояш	—	8	4	—	—	3	—	—	—	1
Барнаульский окр.	—	—	244	115	137	23	13	11	14	64
Повалиха	—	—	1	—	33	—	—	—	—	—
Алтайская	—	—	33	—	1	—	—	—	—	—
Барнаул	—	—	16	114	—	23	—	11	1	59
Топчиха	—	—	—	1	—	—	—	—	—	—
Алейская	—	—	194	—	103	—	—	—	13	2
Баяново	—	—	—	—	—	—	13	—	—	3

Таблица 6 (продолжение). П ш е н о (в тоннах)

Наименование округа и станций	1913 г.		1925-26 г.		1926-27 г.		1927-28 г.		1928-29 г.	
	Отпра- вление	Прибы- тие	Отпра- вление	Прибы- тие	Отпра- вление	Прибы- тие	Отпра- вление	Прибы- тие	Отпра- вление	Прибы- тие
	1	2	3	4	5	6	7	8	9	10
Рубцовский округ	—	—	1393	89	532	1	43	—	104	21
Шипуново . . .	—	—	155	—	33	1	42	—	34	—
Поспелиха . . .	—	—	290	—	120	—	1	—	20	8
Мамонтово . . .	—	—	—	—	—	—	—	—	4	—
Рубцовка . . .	—	—	948	89	379	—	—	—	46	13
Бийский округ	—	—	156	705	40	—	67	18	18	177
Большая Речка . . .	—	—	—	—	18	—	—	—	—	9
Утуль . . .	—	—	—	3	—	—	—	—	—	3
Бийск . . .	—	—	156	702	22	—	67	18	18	165
Сев.-Вост. Сибирь	614	3131	670	2912	438	1916	138	1212	1160	3058
Томский округ	157	1308	25	548	130	639	9	266	107	562
Волотная . . .	12	86	2	—	—	14	—	4	—	7
Юрга I . . .	—	—	1	—	—	6	—	43	3	27
Тутальская . . .	—	23	—	—	—	1	—	—	—	1
Литвиново . . .	—	10	—	—	—	1	—	—	—	—
Яшкино . . .	—	3	—	4	—	12	—	—	—	2
Тайга . . .	35	87	—	17	33	15	—	2	—	20
Анжерка . . .	—	35	—	45	—	91	3	48	—	130
Судженка . . .	—	30	—	17	—	3	—	2	—	—
Яя . . .	—	—	—	1	—	6	—	—	—	—
Ижморка . . .	2	46	—	—	—	1	—	1	—	—
Беркульская . . .	—	12	—	—	—	—	1	—	—	—
Марининск . . .	35	251	5	4	3	40	—	—	1	3
Томск . . .	73	725	17	456	94	448	5	166	103	372
Арлюк . . .	—	—	—	4	—	1	—	—	—	—
Ачинский округ	14	436	251	561	11	78	1	25	—	40
Суслово . . .	—	5	—	—	—	—	—	3	—	—
Тяжин . . .	—	37	8	18	—	—	—	—	—	—
Итат . . .	—	54	75	108	—	—	—	—	—	—
Богатол . . .	7	85	8	18	—	2	—	—	—	6
Кротово . . .	—	1	134	268	—	—	—	—	—	—
Ачинск . . .	7	247	26	134	—	60	—	17	—	26
Чернореченская . . .	—	2	—	5	7	4	—	1	—	2
Козулька . . .	—	—	—	6	—	5	—	—	—	1
Кемчуг . . .	—	5	—	4	—	3	—	—	—	1
Глядень . . .	—	—	—	—	—	1	—	—	—	—
Ужур . . .	—	—	—	—	4	2	1	4	—	4
Копьево . . .	—	—	—	—	—	1	—	—	—	—
Красноярский окр.	87	421	41	408	62	329	69	283	128	381
Красноярск . . .	87	372	41	389	61	307	69	283	128	359
Енисей . . .	—	—	—	1	—	1	—	—	—	17
Зыково . . .	—	—	—	—	—	1	—	—	—	—
Сорокино . . .	—	1	—	—	—	—	—	—	—	—
Камарчага . . .	—	29	—	12	—	5	—	—	—	1
Балай . . .	—	—	—	1	—	1	—	—	—	—
Клюквенная . . .	—	19	—	5	1	14	—	—	—	4
Музнецкий округ	—	—	2	20	—	125	3	53	12	187
Топки . . .	—	—	—	—	—	—	—	—	—	12
Плотниково . . .	—	—	2	—	—	—	—	—	6	—
Кольчугино . . .	—	—	—	2	—	63	3	18	6	51

Таблица 6 (продолжение). П ш е н о (в тоннах)

Наименование округа и станций	1913 г.		1925-26 г.		1926-27 г.		1927-28 г.		1928-29 г.	
	Отпра- вление	Прий- тие	Отпра- вление	Прий- тие	Отпра- вление	Прий- тие	Отпра- вление	Прий- тие	Отпра- вление	Прий- тие
	1	2	3	4	5	6	7	8	9	10
Белово	—	—	—	—	—	—	—	—	—	7
Бочаты	—	—	—	—	—	2	—	—	—	1
Акчурла	—	—	—	—	—	—	—	—	—	1
Усяты	—	—	—	—	—	—	—	—	—	16
Кузнецк	—	—	—	—	—	1	—	—	—	21
Кемерово	—	—	—	18	—	50	—	35	—	70
Гурьевск	—	—	—	—	—	—	—	—	—	8
Ханасский округ .	—	—	—	—	—	—	20	3	201	6
Уйбат	—	—	—	—	—	—	—	3	18	1
Абакан	—	—	—	—	—	—	20	—	273	5
Канский округ . .	172	274	75	125	33	161	—	27	21	147
Заозерная	—	29	—	3	—	5	—	—	—	5
Камала	—	—	—	—	—	1	—	—	17	—
Башняково	—	—	15	—	1	1	—	—	—	1
Канск-Енис	117	53	42	72	28	73	—	18	1	54
Иланская	—	12	—	—	—	1	—	2	3	8
Ингайская	1	2	17	—	—	1	—	—	—	3
Тинская	—	4	—	1	—	2	—	—	—	4
Ключи	—	2	—	—	—	1	—	—	—	5
Юрты	—	4	—	—	—	1	—	—	—	6
Тайшет	2	50	1	5	4	21	—	—	—	10
Разгон	—	—	—	1	—	—	—	—	—	3
Алзай	—	4	—	—	—	2	—	—	—	7
Замзор	—	2	—	—	—	—	—	—	—	3
Камышет	—	2	—	—	—	—	—	—	—	1
Ук	—	1	—	—	—	—	—	—	—	2
Н.-Удинск	52	108	—	43	—	47	—	7	—	32
Хингуй	—	—	—	—	—	1	—	—	—	—
Худобланская	—	1	—	—	—	3	—	—	—	3
Иркутский окр.	184	692	276	1250	202	584	36	555	601	1735
Будагово	—	3	—	—	—	—	—	—	—	—
Тулун	5	46	17	31	20	39	6	17	1	9
Шерагул	—	1	—	—	1	—	—	—	—	—
Куйтун	—	6	11	—	—	—	—	2	21	1
Кимильтей	—	2	—	1	—	2	—	—	1	—
Зима	1	30	4	4	1	15	—	5	—	15
Тыреть	—	29	19	—	—	83	—	—	—	—
Залари	—	18	27	126	4	—	—	—	—	—
Черемхово	2	—	18	8	—	8	—	17	1	25
Половина	—	—	—	4	—	7	—	1	—	4
Мальта	—	—	—	—	—	1	—	—	—	—
Ангара	—	—	—	12	—	7	—	3	—	5
Тельма	—	—	—	—	—	—	—	—	—	1
Суховская	—	—	—	—	—	1	—	—	—	—
Батарейная	—	—	—	66	—	—	—	—	—	—
Инокентьевская	—	—	26	54	8	100	1	165	170	411
Иркутск	175	508	152	870	168	262	29	231	407	997
Михалево	—	—	—	9	—	—	—	3	—	2
Байкал	—	4	—	3	—	7	—	4	—	29
Маритуй	—	6	—	1	—	1	—	1	—	2
Слюдянка	1	20	2	21	—	27	—	6	—	20
Култук	—	1	—	40	—	24	—	100	—	214
Утулик	—	2	—	—	—	—	—	—	—	—
Шарыжалгай	—	3	—	—	—	—	—	—	—	—
Хвойная	—	4	—	—	—	—	—	—	—	—

Таблица 7. Крупа гречневая (в тоннах)

Наименование округа и станций	1913 г.		1925-26 г.		1926-27 г.		1927-28 г.		1928-29 г.	
	Отправ- ление	Прибы- тие	Отправ- ление	Прибы- тие	Отправ- ление	Прибы- тие	Отправ- ление	Прибы- тие	Отправ- ление	Прибы- тие
	1	2	3	4	5	6	7	8	9	10
Сибирский край	890	2008	3747	1882	3761	2160	3474	3263	8188	4271
Юго-Зап. Сибирь	387	643	3482	487	3485	609	3030	885	7250	988
Омский округ	51	226	76	86	111	351	88	398	87	437
Называевка	—	—	—	4	1	12	—	3	—	5
Куломзино	1	—	—	—	—	—	—	17	—	1
Омск	50	192	44	80	110	330	88	368	87	419
Калачинская	—	12	—	—	—	1	—	3	—	5
Колония	—	1	—	—	—	—	—	1	—	1
Исиль-Куль	—	15	32	2	—	8	—	6	—	5
Москаленки	—	3	—	—	—	—	—	—	—	1
Мариановка	—	3	—	—	—	—	—	—	—	—
Барабинский окр.	21	161	70	85	2	23	34	90	8	125
Татарская	—	38	2	9	—	—	7	23	1	27
Чаны	2	14	68	1	—	2	—	8	—	10
Озеро Караи	—	—	—	—	—	—	—	—	—	2
Барабинск	—	—	—	5	—	1	6	19	—	27
Каинск	19	91	—	66	2	20	—	39	7	57
Кожурла	—	1	—	—	—	—	—	—	—	—
Убинская	—	17	—	—	—	—	—	—	—	—
Купино	—	—	—	4	—	—	21	1	—	2
Славгородск. окр.	—	—	144	37	—	3	52	26	3	46
Баган	—	—	—	—	—	—	1	—	—	—
Карасук	—	—	—	—	—	—	34	2	—	3
Славгород	—	—	120	37	—	3	11	24	3	43
Кулунда	—	—	24	—	—	—	6	—	—	—
Новосибирск. окр.	315	256	504	222	1450	207	1926	287	6965	188
Каргат	6	37	—	16	—	18	2	74	1	27
Кокошино	—	—	—	—	—	—	—	—	—	4
Чулымская	—	26	—	17	—	4	—	36	4	12
Дупленская	—	6	—	—	—	—	—	1	—	—
Коченево	—	11	—	—	—	2	—	1	—	—
Чик	—	3	—	—	—	—	—	—	—	—
Кривошеково	58	33	—	—	19	1	—	—	—	—
Новосибирск	251	132	414	187	1414	178	1862	170	6900	127
Черепаново	—	—	17	1	17	—	62	4	—	15
Мошково	—	2	15	—	—	2	—	—	—	3
Ояш	—	6	58	1	—	2	—	1	—	—
Барнаульский окр	—	—	89	23	4	25	58	55	11	106
Усть-Тальменка	—	—	37	—	—	—	1	—	—	—
Повалиха	—	—	2	—	—	—	—	—	8	2
Барнаул	—	—	11	23	—	25	52	55	1	98
Алейская	—	—	32	—	2	—	5	—	2	5
Оачинниково	—	—	7	—	2	—	—	—	—	—
Рубцовский округ	—	—	44	1	86	—	22	2	1	23
Шипуново	—	—	23	—	—	—	3	—	—	1
Поспелиха	—	—	6	—	83	—	15	—	1	4
Рубцовка	—	—	15	1	3	—	4	2	—	18

Таблица 7 (продолжение). Крупа гречневая (в тоннах)

Наименование округа и станций	1913 г.		1925-26 г.		1926-27 г.		1927-28 г.		1928-29 г.	
	Отпра- вление	Прибы- тие	Отпра- вление	Прибы- тие	Отпра- вление	Прибы- тие	Отпра- вление	Прибы- тие	Отпра- вление	Прибы- тие
	1	2	3	4	5	6	7	8	9	10
Бийский округ . .	—	—	2555	33	1832	—	850	27	181	64
Большая Речка . . .	—	—	—	2	42	—	3	3	—	17
Пост. 100 верст . .	—	—	—	—	—	—	—	1	—	4
Утикуль	—	—	60	4	117	—	20	2	4	7
Бийск	—	—	2486	27	1673	—	827	21	177	36
Сев.-Вост. Сибирь	503	1366	265	1395	276	1551	444	2378	932	3283
Томский округ . .	69	248	92	206	40	273	122	494	148	629
Болотная	2	24	—	1	—	22	—	9	17	10
Юрга I	—	—	—	1	—	21	—	51	15	55
Тутальская	—	18	—	—	—	1	—	—	—	—
Литвиново	—	2	—	—	—	—	—	—	—	—
Яшкино	—	1	—	1	—	3	—	—	—	11
Тайга	4	30	—	7	1	5	—	18	—	27
Анжерка	—	11	—	6	—	48	—	53	—	107
Судженка	—	7	15	1	—	—	—	1	—	—
Яя	—	—	—	1	—	—	—	—	12	19
Ижморка	—	2	—	—	—	—	—	—	—	—
Берикульская . . .	—	2	—	—	—	—	—	—	—	—
Маринск	1	19	—	—	—	8	—	28	1	17
Томск	62	132	60	188	39	164	94	334	103	383
Арлюк	—	—	17	—	—	1	28	—	—	—
Ачинский округ . .	2	87	4	40	7	87	13	142	11	167
Тяжин	—	1	—	—	—	—	—	—	—	50
Итат	—	1	—	—	1	18	—	7	1	8
Боготол	2	5	—	4	—	8	—	18	—	7
Кротово	—	1	—	—	—	—	—	—	—	—
Ачинск	—	78	4	33	6	51	13	108	7	67
Чернореченская . .	—	—	—	2	—	4	—	2	—	1
Козулька	—	—	—	—	—	2	—	1	—	2
Кемчуг	—	1	—	1	—	2	—	—	3	4
Ададым	—	—	—	—	—	—	—	1	—	—
Ужур	—	—	—	—	—	2	—	4	—	28
Копьево	—	—	—	—	—	—	—	1	—	—
Красноярский окр.	74	136	47	136	74	375	107	375	202	601
Красноярск	74	115	47	129	74	362	107	367	202	552
Енисей	—	—	—	—	—	—	—	6	—	34
Зыково	—	—	—	—	—	1	—	—	—	—
Сорокино	—	1	—	—	—	—	—	—	—	—
Капарчага	—	11	—	5	—	5	—	—	—	8
Клюквенная	—	9	—	2	—	7	—	2	—	7
Кузнецкий округ . .	—	—	—	14	1	79	33	279	3	320
Топки	—	—	—	2	—	4	—	6	—	7
Плотниково	—	—	—	—	—	1	—	—	—	—
Кольчугино	—	—	—	1	—	7	13	97	3	67
Белово	—	—	—	—	—	—	10	10	—	11
Бачаты	—	—	—	—	1	—	—	1	—	—
Усяты	—	—	—	—	—	2	—	40	—	34
Кузнецк	—	—	—	—	—	7	—	47	—	74

Таблица 7 (продолжение). Крупа гречневая (в тоннах)

Наименование округа и станций	1913 г.		1925-26 г.		1926-27 г.		1927-28 г.		1928-29 г.	
	Отправ- ление	Прибы- тие	Отправ- ление	Прибы- тие	Отправ- ление	Прибы- тие	Отправ- ление	Прибы- тие	Отправ- ление	Прибы- тие
	1	2	3	4	5	6	7	8	9	10
Кемерово	—	—	—	11	—	58	10	75	—	101
Гурьевск	—	—	—	—	—	—	—	3	—	26
Ханасский округ	—	—	—	—	—	—	27	54	25	112
Шира	—	—	—	—	—	—	—	12	—	29
Сон	—	—	—	—	—	—	—	10	1	2
Уйбат	—	—	—	—	—	—	—	15	6	2
Абакан	—	—	—	—	—	—	27	17	18	79
Канский округ . .	94	116	11	69	27	144	22	187	44	270
Заозерная	—	12	—	2	—	6	—	10	1	36
Бошняково	—	—	—	—	2	2	—	1	1	1
Канск-Енисей . . .	82	16	10	53	20	82	20	120	11	108
Илданская	—	8	—	2	1	1	—	4	4	10
Ингашиная	1	1	—	2	—	1	—	1	—	6
Тинская	—	2	—	—	—	3	—	2	—	1
Ключи	—	1	—	1	—	1	—	—	—	1
Юрты	—	3	—	1	—	—	—	—	—	1
Тайшет	1	23	1	7	3	27	2	11	2	47
Байроновка	—	—	—	—	—	—	—	—	1	3
Разгон	—	—	—	—	—	1	—	—	2	3
Алзай	—	3	—	—	—	6	—	2	—	8
Замзор	—	2	—	—	—	2	—	1	—	—
Камышет	—	1	—	—	—	1	—	—	—	2
Ук	—	5	—	1	—	—	—	—	—	—
Н.-Удинск	10	38	—	—	1	11	—	33	22	43
Худобеланская . . .	—	1	—	—	—	—	—	2	—	—
Иркутский округ	264	779	111	930	127	593	120	847	499	1184
Тулун	3	34	19	18	1	2	26	68	13	83
Шуба	—	—	1	—	—	—	—	—	—	—
Шерагул	—	1	—	—	—	—	—	—	—	1
Куйтун	—	9	—	—	—	1	—	4	—	3
Кимильтей	—	6	2	1	—	1	—	—	17	3
Зима	1	19	1	8	1	35	—	27	2	36
Тыреть	—	39	1	1	—	117	16	—	85	104
Залари	—	8	4	1	4	—	19	—	2	—
Черемхово	54	—	10	14	3	13	8	43	1	61
Половина	—	—	—	3	—	4	—	9	—	3
Мальта	—	—	—	—	—	1	—	—	—	—
Ангара	—	—	—	10	—	11	—	2	—	15
Тельма	—	—	—	—	1	2	—	1	—	12
Китой	—	—	—	—	—	—	—	—	—	2
Батарейная	—	—	—	50	—	—	—	—	—	—
Инокентьевская . . .	53	14	8	5	—	50	1	183	14	66
Иркутск	151	560	64	783	114	342	50	504	365	768
Михалево	1	30	—	8	—	—	—	3	—	5
Байкал	—	22	—	4	—	1	—	1	—	21
Маригуй	—	5	—	4	1	1	—	—	—	1
Слюдянка	1	27	1	13	—	7	—	2	—	—
Култук	—	1	—	7	—	5	—	—	—	—
Утулик	—	1	—	—	—	—	—	—	—	—
Хвойная	—	3	—	—	—	—	—	—	—	—

Таблица 8. Я ч м е н ь (в тоннах)

Наименование округа и станций	1913 г.		1925-26 г.		1926-27 г.		1927-28 г.		1928-29 г.	
	Отпра- вление	Прибы- тие	Отпра- вление	Прибы- тие	Отпра- вление	Прибы- тие	Отпра- вление	Прибы- тие	Отпра- вление	Прибы- тие
	1	2	3	4	5	6	7	8	9	10
Сибирский край	9916	7848	9865	8081	11434	4782	8290	5357	24896	8013
Юго-Зал. Сибирь	5099	3939	5514	6002	8449	2500	3628	3827	16204	6018
Омский округ	4287	644	2577	3211	5574	1364	1727	2741	9431	3470
Мангут	—	—	52	—	73	—	296	—	837	—
Назылаевка	—	—	570	2	640	—	505	—	1227	—
Драгунская	—	—	394	—	1015	—	122	—	463	—
Любинская	—	—	16	—	179	10	60	—	209	39
Куломзино	60	146	100	137	772	64	71	5	2717	665
Омск	151	470	—	2968	581	1282	100	2689	489	2741
Кормиловка	49	—	32	47	—	—	2	—	88	—
Калачинская	1438	—	33	8	268	—	122	—	619	13
Колония	198	—	38	10	45	8	17	15	479	—
Исиль-Куль	599	23	437	22	674	—	224	16	801	12
Горькое	—	—	—	—	—	—	3	—	334	—
Москаленки	1042	3	838	5	1110	—	168	16	874	—
Пикетное	—	—	—	—	—	—	—	—	17	—
Мариановка	701	—	2	—	85	—	24	—	136	—
Лузино	49	2	65	12	132	—	13	—	141	—
Барабинский окр.	198	331	75	97	260	21	171	29	973	83
Татарская	—	—	25	5	17	—	15	29	106	19
Чаны	—	331	—	—	—	2	—	—	46	—
Тебисская	—	—	—	—	—	—	—	—	19	—
Барабинск	—	—	—	—	—	—	—	—	116	7
Каинск	16	—	16	92	—	—	1	—	13	57
Убинская	182	—	17	—	—	19	—	—	21	—
Чистоозерная	—	—	—	—	—	—	1	—	141	—
Шипицино	—	—	—	—	—	—	88	—	60	—
Купино	—	—	17	—	243	—	66	—	451	—
Славгородский окр.	—	—	218	18	313	—	270	27	1784	52
Баган	—	—	5	—	33	—	25	—	185	8
Карасук	—	—	53	—	165	—	114	—	378	13
Бурла	—	—	—	—	—	—	17	—	54	—
Славгород	—	—	160	18	81	—	40	27	721	18
Кулунда	—	—	—	—	34	—	74	—	446	13
Новосибирский окр.	614	2964	397	1424	146	813	133	728	915	1185
Каргат	72	3	267	—	45	—	—	—	100	—
Чулымская	—	—	53	—	—	—	—	3	31	—
Дупленская	22	—	—	—	35	—	—	—	—	—
Коченево	—	20	—	—	—	—	—	—	24	—
Чик	—	—	—	—	—	—	—	—	3	—
Кривошеково	100	2735	—	1373	33	788	4	602	47	572
Новосибирск	100	206	61	51	33	25	29	123	656	613
Черепаново	—	—	—	—	—	—	—	—	37	—
Мошково	9	—	16	—	—	—	67	—	17	—
Ояш	311	—	—	—	—	—	33	—	—	—
Барнаульский окр.	—	—	648	1125	346	287	166	196	586	1156
Усть-Тальменка	—	—	—	—	—	—	—	—	1	—
Повалиха	—	—	66	—	—	—	—	—	18	—
Алтайская	—	—	—	—	—	—	—	—	17	—
Барнаул	—	—	200	1122	49	287	17	173	20	1144
Калманка	—	—	—	—	—	—	—	—	12	—

Таблица 8 (продолжение). Я ч е н ь (в тоннах)

Наименование округа и станций	1913 г.		1925-26 г.		1926-27 г.		1927-28 г.		1928-29 г.	
	Отпра- вление	Прим- тие	Отпра- вление	Прим- тие	Отпра- вление	Прим- тие	Отпра- вление	Прим- тие	Отпра- вление	Прим- тие
	1	2	3	4	5	6	7	8	9	10
Топчиха	—	—	6	3	133	—	46	23	57	12
Алейская	—	—	375	—	164	—	103	—	451	—
Овчинниково	—	—	1	—	—	—	—	—	10	—
Рубцовский округ	—	—	1599	20	1746	15	1082	79	2369	1
Шипуново	—	—	520	—	253	—	445	55	1025	—
Поспелиха	—	—	453	8	503	—	315	12	638	17
Мажонтово	—	—	—	—	—	—	33	—	91	—
Рубцовка	—	—	626	12	990	15	289	12	615	—
Бийский округ	—	—	—	107	64	—	79	27	146	55
Большая речка	—	—	—	—	—	—	—	13	6	—
Бийск	—	—	—	107	64	—	79	14	140	55
Сев.-Вост. Сибирь	4817	3909	4351	2079	2085	2282	4662	1530	8692	1995
Томский округ	3503	675	401	351	55	364	165	575	271	657
Болотная	1715	6	45	9	—	—	22	—	73	11
Юрга	—	—	33	9	—	—	8	—	18	14
Тутальская	948	—	10	—	—	—	1	—	2	—
Литвиново	17	2	—	—	—	2	1	—	—	—
Яшкино	—	—	28	—	—	—	—	—	—	—
Тайга	—	2	—	—	—	2	—	—	—	—
Анжерка	—	—	—	—	—	—	1	—	—	—
Яя	—	—	1	—	—	—	—	—	—	—
Ижморка	244	—	25	1	—	—	3	—	—	—
Беркульская	66	—	6	—	—	—	3	—	1	3
Маринск	435	149	211	6	21	—	86	—	54	—
Томск	80	385	32	318	34	360	31	575	104	627
Черемошки	—	131	—	—	—	—	—	—	—	—
Арлюк	—	—	10	8	—	—	9	—	19	2
Ачинский округ	493	339	619	36	945	138	1564	206	1333	154
Суслово	49	—	18	—	—	—	1	—	1	—
Тяжин	147	—	105	8	80	11	77	3	58	11
Итат	98	132	143	—	191	11	268	3	83	8
Боготол	132	88	7	—	11	—	31	—	22	5
Кротово	21	2	—	9	—	50	16	66	—	8
Ачинск	46	116	313	19	34	66	52	100	78	102
Чернореченская	—	—	18	—	32	—	—	—	6	—
Козулька	—	—	15	—	55	—	—	—	17	—
Кемчуг	—	1	—	—	—	—	—	—	16	—
Адодем	—	—	—	—	4	—	6	—	21	3
Гладень	—	—	—	—	87	—	157	28	83	11
Крутояр	—	—	—	—	83	—	181	6	82	6
Ужур	—	—	—	—	368	—	775	—	866	—
Красноярский окр.	52	564	437	688	438	965	157	186	787	323
Красноярск	17	242	173	688	63	953	39	179	338	301
Енисей	—	—	—	—	—	12	—	2	—	3
Зыково	—	—	—	—	—	—	—	—	2	—
Карчага	35	322	4	—	13	—	—	5	13	17
Балая	—	—	—	—	—	—	—	—	15	—
Клжкенная	—	—	260	—	362	—	118	—	419	—
Кузнецкий округ	—	—	109	5	47	18	229	15	191	28
Шишино	—	—	3	—	—	—	13	—	36	10
Топки	—	—	8	—	—	—	—	—	—	—

Таблица 8 (продолжение). Я ч м е н ь (в тоннах)

Наименование округа и станций	1913 г.		1925-26 г.		1926-27 г.		1927-28 г.		1928-29 г.	
	Отпра- вление	Прибы- тие	Отпра- вление	Прибы- тие	Отпра- вление	Прибы- тие	Отпра- вление	Прибы- тие	Отпра- вление	Прибы- тие
	1	2	3	4	5	6	7	8	9	10
Плотниково	—	—	—	—	—	—	—	—	22	—
Кольчугино	—	—	98	—	—	—	19	10	61	3
Велово	—	—	—	—	—	—	—	—	2	—
Вачаты	—	—	—	—	41	—	5	—	27	15
Трудовармейская	—	—	—	—	6	—	—	—	—	—
Усыты	—	—	—	—	—	—	8	—	27	—
Кузнецк	—	—	—	—	—	—	—	5	—	—
Кемерово	—	—	—	5	—	18	184	—	16	—
Ханасский округ	—	—	—	—	16	5	48	—	156	3
Шира	—	—	—	—	—	—	—	—	3	—
Абакан	—	—	—	—	16	5	48	—	153	3
Канский округ	208	178	1144	87	509	113	661	155	2373	129
Заозерная	63	—	59	11	28	—	5	1	102	5
Камала	—	—	66	—	49	5	5	—	56	—
Бошняково	—	—	—	—	—	—	—	—	21	10
Канск-Енисей	139	79	402	71	147	53	293	30	1039	61
Иланская	2	—	29	—	33	—	17	—	87	—
Ингашская	—	3	232	—	235	6	282	6	753	—
Тинская	—	—	63	—	16	—	19	—	134	—
Юрты	—	—	—	—	—	—	26	—	85	12
Тайшет	2	26	243	—	1	—	14	—	75	—
Байроновка	—	1	—	—	—	8	—	—	—	—
Алзай	—	2	—	—	—	—	—	—	—	—
Ук	—	1	—	—	—	—	—	—	3	1
Н.-Удинск	2	55	1	5	—	41	—	118	18	40
Хингуй	—	7	—	—	—	—	—	—	—	—
Худоеланская	—	4	49	—	—	—	—	—	—	—
Иркутский округ	559	2153	1641	912	975	679	1838	393	3581	701
Будагово	—	—	158	—	64	—	—	17	43	—
Тулун	71	617	661	7	317	—	31	23	503	21
Шуба	—	—	51	—	32	—	72	—	156	—
Церогул	51	—	196	—	92	—	137	—	642	4
Куйтун	147	324	444	1	283	—	668	3	1102	23
Кимилтей	19	72	32	1	1	—	129	—	173	1
Зима	6	85	8	1	9	1	8	—	86	9
Тыреть	87	132	2	1	1	—	4	—	8	—
Залари	24	77	27	1	37	—	79	—	14	8
Черемхово	135	—	41	—	33	1	357	—	129	—
Половина	1	—	—	—	—	—	—	—	2	—
Ангара	—	—	—	—	—	—	—	—	6	—
Тельма	—	—	—	9	—	33	—	—	—	19
Инокентьевск	—	66	—	35	—	1	—	—	—	—
Иркутск	17	720	21	835	106	643	173	347	547	616
Михалево	—	1	—	—	—	—	—	—	—	—
Байкал	—	30	—	—	—	—	—	3	—	—
Слюдянка	1	20	—	8	—	—	—	—	—	—
Култук	—	—	—	13	—	—	—	—	—	—
Утулик	—	—	—	—	—	—	180	—	—	—
Хвойная	—	3	—	—	—	—	—	—	—	—

Таблица 9. О в е с (в тоннах)

Наименование округа и станций	1913 г.		1925-26 г.		1926-27 г.		1927-28 г.		1928-29 г.	
	Отпра- вление	Прибыв- шие	Отпра- вление	Прибыв- шие	Отпра- вление	Прибыв- шие	Отпра- вление	Прибыв- шие	Отпра- вление	Прибыв- шие
	1	2	3	4	5	6	7	8	9	10
Сибирский край	102170	28811	144522	24250	90733	32443	124338	40146	251516	68409
Юго-Зап. Сибирь	42859	3904	30960	9820	44677	10076	23727	10697	101562	19079
Омский окр.	2287	1522	6156	2256	25076	3535	4241	1481	23663	3236
Мангут	—	—	576	—	71	8	315	—	2646	—
Называевка	—	—	250	17	3322	14	719	—	4720	27
Драгунская	—	—	1569	—	2270	—	143	—	572	—
Любинская	—	—	372	12	4362	—	288	—	897	40
Куломзино	60	131	1079	1358	3368	1844	778	75	2518	313
Омск	54	1230	438	573	2880	1293	539	1263	857	1934
Кормиловка	9	1	—	—	342	42	40	—	961	—
Калачинская	363	1	56	35	2958	95	775	9	4588	19
Колония	173	8	330	27	607	76	75	23	3553	25
Исиль-куль	525	143	697	45	2266	8	204	—	1491	38
Горькое	—	—	—	—	—	—	16	—	164	480
Москаленки	610	—	449	23	1443	155	221	—	628	39
Пикетное	—	—	—	—	—	—	—	—	13	13
Мариановка	493	8	207	81	548	—	128	104	21	308
Лузино	—	—	133	85	579	—	—	—	39	—
Барабинский окр.	1229	617	1953	137	967	116	269	506	7226	927
Татарская	13	166	21	—	250	27	80	140	1431	40
Чаны	15	359	13	29	155	17	76	15	1182	171
Тобисская	—	39	—	—	—	—	—	1	588	—
Барабинск	—	—	460	45	191	10	13	109	757	28
Каинск	41	38	432	18	256	43	54	220	356	512
Кожурла	253	15	22	—	—	—	—	—	18	—
Убинская	907	—	999	—	115	17	—	95	237	13
Табулга	—	—	—	—	—	—	—	—	392	—
Чистоозерная	—	—	—	—	—	—	1	3	744	17
Шипицино	—	—	—	—	—	—	—	—	134	39
Купино	—	—	6	45	—	2	45	13	1387	107
Баган	—	—	—	—	—	—	—	—	—	—
Славгородский окр.	—	—	494	209	235	310	578	314	2560	294
Боган	—	—	—	1	48	—	2	7	343	27
Карасук	—	—	113	—	173	10	176	41	466	102
Вурла	—	—	—	—	—	—	13	—	101	—
Айнак	—	—	—	—	—	—	—	17	—	—
Славгород	—	—	374	208	—	280	232	249	668	151
Кулунда	—	—	7	—	14	20	155	—	982	14
Новосибирский окр.	39343	1765	15677	6483	7406	5375	13129	5459	44687	11732
Каргат	3093	117	2408	8	510	533	102	870	2295	15
Кокошино	—	—	11	197	—	—	153	14	136	99
Чулымская	2643	1	1561	199	323	540	42	1189	1243	193
Дупленская	91	31	935	—	50	80	38	—	1950	—
Коченево	9177	45	1510	42	809	369	1580	78	7238	—
Чик	6037	1	91	5	78	25	152	—	1509	—
Кривошеково	843	—	—	43	2	—	—	8	203	86
Новосибирск	14289	1570	4764	5776	2701	3723	3481	2690	19173	10966
Верск	—	—	—	—	—	—	26	—	349	67

Таблица 9 (продолжение). О в е с (в тоннах)

Наименование округа и станций	1913 г.		1925-26 г.		1926-27 г.		1927-28 г.		1928-29 г.	
	Отпра- вление	Прибы- тие	Отпра- вление	Прибы- тие	Отпра- вление	Прибы- тие	Отпра- вление	Прибы- тие	Отпра- вление	Прибы- тие
	1	2	3	4	5	6	7	8	9	10
Искитим раз. . . .	—	—	—	—	—	—	—	—	342	2
Евсино	—	—	313	5	389	—	1300	—	1693	—
Черепаново	—	—	1062	199	1175	147	2902	282	3219	274
Мошково	608	—	1466	8	874	23	1730	1	2928	—
Ояш	2537	—	1504	1	470	122	1577	27	2097	30
Сокур	25	—	52	—	25	13	32	—	188	—
Чебула	—	—	—	—	—	—	14	—	124	—
Барнаульский окр.	—	—	948	562	2059	342	919	1621	7075	1549
Перуново	—	—	—	—	—	—	—	—	—	—
Усть-Тальменка . .	—	—	39	181	40	170	219	733	780	385
Повалиха	—	—	83	—	26	—	—	30	824	14
Алтайская	—	—	14	2	39	—	—	—	134	25
Барнаул	—	—	122	340	82	136	165	571	668	715
Калманка	—	—	—	—	—	—	—	—	224	—
Топчиха	—	—	14	—	194	—	105	—	427	24
Алейская	—	—	155	29	399	13	271	13	1803	147
Воюново	—	—	2	5	107	—	17	261	240	222
Овчинниково	—	—	519	5	1172	23	142	13	1975	17
Рубцовский окр.	—	—	1639	86	268	56	1406	130	7452	225
Шипуново	—	—	94	9	86	12	789	—	3786	14
Поспелиха	—	—	577	4	68	12	434	13	1898	41
Мамонтово	—	—	—	—	—	—	63	—	88	—
Рубцовка	—	—	968	73	114	35	120	117	1680	170
Бийский окр.	—	—	4093	87	8666	141	3185	1096	8899	2016
Большая Речка . . .	—	—	338	—	2570	—	296	700	1939	538
Пост 100 верст . . .	—	—	—	—	—	57	—	367	13	642
Уткуль	—	—	1	7	93	11	13	13	338	47
Бийск	—	—	3754	80	6003	74	2876	16	6609	789
Сев.-Вос. Сибирь	59311	24907	113562	14430	48056	22367	100611	29444	149954	48430
Томский окр.	20892	952	19750	2542	4303	3870	15844	4802	26338	5520
Болотная	5696	3	2124	145	782	21	1866	56	4027	559
Юрга I	—	—	503	17	54	532	126	635	517	733
Тутальская	4065	112	453	29	49	21	54	—	210	2
Литвиново	108	2	220	2	40	—	108	—	619	—
Яшкино	—	3	—	53	1	68	—	160	262	415
Тайга	—	164	—	56	27	310	—	162	56	258
Анжерка	13	—	27	131	75	744	49	675	158	782
Сузженка	697	99	151	92	16	193	15	265	16	199
Яя	—	—	1556	2	35	100	255	83	1196	167
Ижморка	4927	32	4573	—	631	5	1587	125	3696	3
Берикульская	2596	—	3128	—	985	—	4789	—	4582	11
Марининск	2501	48	3825	540	646	9	5848	2	3953	33
Томск	289	489	1586	1457	599	1719	784	2547	4645	2223
Черемошники	—	—	225	—	—	—	—	—	—	—
Межениновка	—	—	—	13	—	28	—	92	—	127
Разъезд 34 и 32 км . .	—	—	—	—	—	—	—	—	—	8
Арлюк	—	—	1379	5	363	104	359	—	2401	—

Таблица 9 (продолжение). О в е с (в тоннах)

Наименование округа и станций	1913 г.		1925-26 г.		1926-27 г.		1927-28 г.		1928-29 г.	
	Отпра- вление	Прибы- тие	Отпра- вление	Прибы- тие	Отпра- вление	Прибы- тие	Отпра- вление	Прибы- тие	Отпра- вление	Прибы- тие
	1	2	3	4	5	6	7	8	9	10
Ачинский окр.	16517	511	37610	636	19391	1503	42451	1336	39192	3627
Суслово	642	—	2223	—	1424	—	2950	—	3389	—
Тяжин	1325	2	5393	40	3056	5	7961	9	5628	57
Итат	2090	177	7890	450	3631	46	11256	22	6515	730
Боготол	4145	55	4743	—	1468	—	3778	—	7627	—
Кротово	2782	1	3645	—	852	2	1918	—	1941	46
Ачинск	4741	167	12627	137	1139	1407	688	1094	2655	175
Чернореченская	28	—	437	—	80	—	20	—	129	30
Козулька	—	—	459	—	190	—	106	40	987	—
Кемчуг	752	109	193	9	41	3	82	43	155	21
Ададым	—	—	—	—	1352	—	1502	15	1800	21
Глядень	—	—	—	—	3600	22	5972	76	4534	2223
Крутояр	—	—	—	—	1629	1	3579	8	1591	—
Тарутино	12	—	—	—	—	—	—	—	—	—
Ужур	—	—	—	—	929	17	2639	29	2181	324
Красноярский окр.	4506	2132	12640	750	5451	4695	1443	7115	7626	12153
Кача	—	15	39	—	—	207	14	36	—	254
Красноярск	274	1683	2826	433	36	2218	1003	4745	3862	6683
Енисей	—	1	1201	290	—	71	212	1775	449	1984
Зыково	—	1	138	13	—	—	27	165	52	122
Сорокино	—	6	—	14	—	15	—	57	70	56
Капарчага	180	388	555	—	138	—	—	223	69	444
Балай	—	1	1	—	6	—	—	68	13	32
Клюквенная	4052	37	7880	—	5271	2184	187	46	3111	2628
Кузнецкий окр.	—	—	3878	213	916	944	2975	1821	17278	2071
Шишино	—	—	673	11	296	—	496	—	2894	13
Топки	—	—	635	27	172	80	120	30	1927	—
Плотниково	—	—	837	15	180	11	240	30	2289	3
Кольчугино	—	—	1378	92	79	294	731	333	2369	120
Белово	—	—	—	—	—	—	—	1	1071	68
Бочаты	—	—	—	—	66	14	59	41	228	44
Трудоармейская	—	—	—	—	44	7	30	6	418	—
Акчурла	—	—	—	—	29	—	27	28	42	44
Усаты	—	—	—	—	14	138	811	182	2320	213
Кузнецк	—	—	—	—	—	5	124	688	250	1344
Кемерово	—	—	355	68	36	355	337	264	3470	98
Гурьевск	—	—	—	—	—	40	—	218	—	118
Хакасский окр.	—	—	13	—	13	67	7555	311	12889	199
Шира	—	—	13	—	—	2	34	12	118	51
Сон	—	—	—	—	—	—	—	14	—	107
Уйбат	—	—	—	—	—	—	—	7	14	—
Абакан	—	—	—	—	13	65	7521	278	12757	8
Черногорск. копи	—	—	—	—	—	—	—	—	—	33
Канский окр.	9614	2526	26737	628	5566	5950	9344	7467	11994	1333
Заозерная	2341	7	2463	—	559	—	628	54	1171	316
Камала	615	—	3775	—	652	—	200	10	696	—

Таблица 9 (продолжение). О в е с (в тоннах)

Наименование округа и станций	1913 г.		1925-26 г.		1926-27 г.		1927-28 г.		1928-29 г.	
	Отпра- вление	Прибы- тие	Отпра- вление	Прибы- тие	Отпра- вление	Прибы- тие	Отпра- вление	Прибы- тие	Отпра- вление	Прибы- тие
	1	2	3	4	5	6	7	8	9	10
Вошняково . . .	29	—	1238	—	—	—	26	—	456	—
Канск Еи. . . .	5690	441	13050	363	2760	4924	6834	6143	4669	2312
Иланская	397	—	2019	5	267	—	207	—	448	—
Ингадская	221	5	2773	—	1024	—	763	26	2422	—
Тинская	140	59	476	—	99	103	162	95	390	56
Ключи	—	34	16	22	89	147	—	54	30	85
Юрты	34	135	235	14	10	41	125	4	362	42
Тайшет	103	561	491	5	83	401	329	411	1192	252
Вайроновка . . .	—	71	15	—	—	85	—	14	14	187
Разгон	6	48	—	22	—	55	14	117	94	265
Алмазай	2	114	—	37	1	107	—	108	—	147
Замзор	—	97	—	31	—	16	—	72	—	76
Камышет	12	202	100	14	—	20	14	27	5	21
Ук	4	66	1	44	—	—	—	—	20	46
Нижне-Удинск . .	20	556	3	32	9	45	41	288	25	392
Хингуй	—	16	—	—	—	2	—	—	—	—
Худобеланская . .	—	114	69	39	13	4	1	44	—	62
Уда раз'езд . . .	—	—	13	—	—	—	—	—	—	—
Иркутский окр. .	7782	18786	12934	9661	10416	5338	20999	6597	34637	20627
Будагово	—	1	785	14	738	—	13	155	142	65
Тулун	728	914	3560	1	2422	1	119	50	1673	78
Нюра	—	—	—	—	—	—	—	13	—	—
Шуба	—	—	791	—	162	—	426	—	1066	—
Шерагул	78	26	1095	9	476	—	695	—	1944	—
Куйтун	157	346	2516	2	1836	7	4937	8	9192	3829
Кимильтей	303	222	421	3	189	15	1572	—	1617	4
Зина	551	194	142	2	56	76	193	41	454	464
Тыреть	235	513	133	—	207	4	522	—	840	119
Залари	642	15	967	693	1565	11	2964	457	4209	1934
Черемхово	4461	—	1413	64	1499	—	4506	35	6564	3255
Гришево	1	—	7	29	—	—	—	—	—	—
Половина	107	—	201	14	100	4	309	—	498	39
Белая	—	—	—	—	—	—	60	43	11	27
Мальта	—	—	8	—	2	—	—	—	13	—
Ангара	—	—	3	36	1	17	116	70	347	17
Тельма	—	—	—	1	1	14	—	—	27	162
Китой	—	—	—	258	—	75	—	56	229	259
Суховская	—	—	—	36	—	2	—	—	—	—
Батарейная . . .	—	—	33	221	—	—	—	—	—	—
Иннокентьевская .	35	816	131	2235	491	1438	310	928	2634	5068
Иркутск	87	12871	672	4846	654	2731	2442	4136	3135	4346
Михалево	85	424	—	192	—	310	11	57	18	187
Байкал	—	596	—	186	14	133	—	263	14	453
Маритуй	2	94	4	33	—	28	—	9	—	6
Слюдянка	246	1112	36	337	3	293	1	161	1	103
Култук	9	163	16	445	—	179	—	115	29	112
Утулик	23	240	—	—	—	—	1803	—	—	—
Мурино	16	103	—	4	—	—	—	—	—	—
Шарыжалгай . . .	8	82	—	—	—	—	—	—	—	—
Хвойная	3	54	—	—	—	—	—	—	—	—
Азей	1	—	—	—	—	—	—	—	—	—
Касьяновка	4	—	—	—	—	—	—	—	—	—

Таблица 10. Прочие хлебные грузы (в тоннах)

Наименование округа и станций	1913 г.		1925-26 г.		1926-27 г.		1927-28 г.		1928-29 г.	
	Отправ- ление	Прибы- тие	Отправ- ление	Прибы- тие	Отправ- ление	Прибы- тие	Отправ- ление	Прибы- тие	Отправ- ление	Прибы- тие
	1	2	3	4	5	6	7	8	9	10
Сибирский край .	20059	13638	23028	—	20909	12523	30880	29541	46293	38952
Юго-Зап. Сибирь .	18670	4046	18987	—	16706	10442	23083	24878	31802	33260
Омский округ . .	2336	2152	7119	—	5367	744	5431	3000	6477	5781
Мангут	—	—	1	—	—	—	15	238	2	269
Назымаловка . . .	—	—	—	—	—	298	177	1902	325	1927
Драгунская	—	—	—	—	—	38	13	50	49	188
Любинская	—	—	49	—	14	—	2	180	17	86
Куломзино	1466	63	3799	—	3092	—	2542	26	1755	62
Омск	707	1893	2686	—	1859	140	1569	722	3108	1656
Кормиловка	—	12	29	—	12	—	2	21	18	110
Калачинская	88	5	144	—	137	251	228	171	610	695
Колония	3	3	14	—	53	—	2	56	187	167
Исиль-Куль	7	101	212	—	21	4 5	799	61	71	263
Горькое	—	—	—	—	—	—	—	12	278	37
Москаленки	61	57	35	—	17	6	32	55	100	97
Марьяновка	4	18	101	—	65	—	17	81	7	141
Лузино	—	—	49	—	97	—	33	25	—	13
Барабинский окр.	8	708	261	—	892	2746	634	5833	1281	5753
Татарская	—	351	172	—	394	769	183	1190	312	1236
Чаны	5	59	—	—	—	646	75	1662	124	1137
Озеро Карачи	—	—	—	—	—	—	—	55	—	13
Тевисская	—	8	—	—	—	—	—	5	45	6
Барабинск	—	—	33	—	21	176	15	160	170	82
Канисх	2	267	—	—	113	352	253	1091	124	2315
Кожурла	—	—	—	—	—	53	—	52	4	99
Убинская	1	23	2	—	—	204	14	1091	72	632
Табулга	—	—	—	—	—	—	—	10	—	13
Чистоозерная	—	—	—	—	18	—	17	4	204	4
Шипицино	—	—	4	—	8	13	—	17	5	—
Купино	—	—	50	—	338	533	77	296	221	216
Саяногорский окр.	—	—	170	—	269	87	822	2955	1879	2005
Баган	—	—	—	—	—	—	16	16	182	23
Карасук	—	—	50	—	109	—	81	474	243	595
Бурла	—	—	—	—	—	—	10	13	46	—
Айнах	—	—	—	—	14	—	—	—	—	—
Саяногород	—	—	87	—	92	87	480	2118	888	1122
Табуны	—	—	—	—	—	—	—	—	—	—
Кулунда	—	—	33	—	54	—	235	334	520	265
Новосибирский окр.	16326	1186	7510	—	5538	5535	12860	8837	16076	13844
Каргат	2	361	9	—	—	1811	6	2421	210	802
Кокوشيно	—	—	2	—	—	—	17	—	19	—
Чулымская	—	306	43	—	—	225	82	903	4	185
Дупленская	—	22	—	—	—	112	27	436	—	133
Коченево	82	81	21	—	—	115	20	384	86	261
Чик	350	8	—	—	—	—	—	—	14	2

Таблица 10 (продолжение). Прочие хлебные грузы (в тоннах)

Наименование округа и станций	1913 г.		1925-26 г.		1926-27 г.		1927-28 г.		1928-29 г.	
	Отпра- вление	Прибы- тие	Отпра- вление	Прибы- тие	Отпра- вление	Прибы- тие	Отпра- вление	Прибы- тие	Отпра- вление	Прибы- тие
	1	2	3	4	5	6	7	8	9	10
Кривошеково . . .	1341	79	110	—	82	131	386	4	554	—
Новосибирск . . .	14550	213	3512	—	3121	3103	7405	4443	10295	11900
Верск	—	—	1796	—	1974	—	2300	—	1096	—
Евсино	—	—	15	—	—	—	42	14	199	—
Черепаново . . .	—	—	769	—	130	11	1413	81	1030	432
Мошково	1	107	426	—	206	—	703	85	1858	81
Ояш	—	7	717	—	19	14	335	54	565	39
Сокур	—	2	90	—	6	—	115	—	146	—
Разъезд № 5 . . .	—	—	—	—	—	13	—	12	—	—
Барнаульский окр.	—	—	2102	—	2664	924	2127	1065	3340	975
Усть-Тальменка .	—	—	—	—	—	2	5	12	47	45
Повалиха	—	—	1678	—	1800	4	1621	11	1172	8
Алтайская	—	—	3	—	—	—	—	—	35	38
Барнаул	—	—	169	—	90	713	230	209	607	341
Калманка	—	—	—	—	—	—	—	—	11	—
Толчиха	—	—	—	—	71	39	37	120	227	64
Алейская	—	—	240	—	703	166	234	640	1230	307
Баюново	—	—	—	—	—	—	—	39	—	50
Овчинниково . . .	—	—	12	—	—	—	—	34	11	122
Рубцовский окр.	—	—	576	—	1123	103	544	1643	1349	926
Шипуново	—	—	220	—	326	84	252	744	611	271
Поспелиха	—	—	190	—	246	1	195	160	333	154
Мамонтово	—	—	—	—	—	—	12	—	30	—
Рубцовка	—	—	166	—	551	18	85	739	375	501
Бийский округ . .	—	—	1249	—	853	303	665	945	1400	4026
Большая речка . .	—	—	23	—	18	17	3	216	161	325
Пост 100 верст . .	—	—	—	—	—	3	—	—	—	1
Уткуль	—	—	3	—	3	168	—	62	—	881
Бийск	—	—	1223	—	832	115	662	667	1239	2819
Сев.-Вост. Сибирь	1389	9592	4039	—	4203	2081	7797	4663	14491	5692
Томский округ . .	254	4788	2503	—	3015	818	5261	1447	8007	997
Болотная	25	441	196	—	165	253	889	115	1646	59
Юрга I-II	—	—	1	—	26	37	51	51	52	60
Тутальская	7	26	—	—	—	2	—	12	36	8
Литвиново	—	12	—	—	—	—	55	—	145	—
Яшкино	—	3	—	—	—	4	—	80	113	17
Тайга	39	1504	—	—	24	232	—	189	1	74
Анжерка	20	561	13	—	—	82	38	238	2	132
Судженка	1	131	—	—	—	7	13	27	—	2
Яя	—	—	5	—	—	—	—	—	17	4
Ижморка	—	4	14	—	1	1	16	17	65	57
Беркульская . . .	—	67	—	—	1	4	20	4	92	11
Маринск	2	166	1	—	9	8	56	30	117	73
Томск	157	1875	2109	—	2776	159	3978	604	4923	457

Таблица 10 (продолжение). Прочие хлебные грузы (в тоннах)

Наименование округа и станций	1913 г.		1925-26 г.		1926-27 г.		1927-28 г.		1928-29 г.	
	Отпра- вление	Приба- тие	Отпра- вление	Приба- тие	Отпра- вление	Приба- тие	Отпра- вление	Приба- тие	Отпра- вление	Приба- тие
	1	2	3	4	5	6	7	8	9	10
Черемошники . . .	3	—	—	—	—	—	—	—	—	—
Меженниовка . . .	—	18	—	—	—	—	—	—	—	—
Арлюк	—	—	164	—	18	29	145	80	798	43
Ачинский округ . . .	10	178	39	—	51	85	996	303	1038	745
Суслово	—	—	—	—	—	—	1	5	19	7
Тяжин	7	6	1	—	1	1	—	16	32	10
Итат	—	6	—	—	—	4	—	42	23	55
Воготол	2	113	2	—	—	5	17	2	86	14
Кривоно	—	—	—	—	—	30	—	5	—	105
Ачянск	1	50	36	—	17	40	974	183	869	273
Чернореченская . . .	—	—	—	—	1	—	—	4	—	2
Козулька	—	—	—	—	—	2	—	10	3	4
Кемчуг	—	3	—	—	—	1	—	—	—	2
Ададым	—	—	—	—	—	—	—	—	1	24
Глядень	—	—	—	—	—	—	—	17	2	11
Крутойр	—	—	—	—	1	—	—	7	1	32
Ужур	—	—	—	—	31	2	4	11	2	206
Копьево	—	—	—	—	—	—	—	1	—	—
Красноярский окр. . . .	70	956	378	—	307	384	158	885	310	618
Кача	—	4	—	—	—	—	—	—	—	—
Красноярск	58	939	377	—	307	379	118	830	280	557
Енисей	—	—	—	—	—	—	38	12	6	—
Зыково	—	1	—	—	—	—	—	—	—	—
Сорокино	—	2	—	—	—	—	—	—	—	—
Камарчага	12	5	—	—	—	2	—	1	2	16
Балай	—	—	—	—	—	—	1	41	—	40
Клюквенная	—	5	1	—	—	3	1	1	22	5
Кузнецкий округ . . .	—	—	260	—	39	184	67	911	1097	751
Шишино	—	—	—	—	12	—	25	—	180	16
Толки	—	—	42	—	—	28	7	2	165	25
Плотниково	—	—	96	—	10	—	2	—	142	—
Кольчугино	—	—	105	—	4	82	2	223	208	251
Белово	—	—	—	—	—	—	—	—	14	20
Бочаты	—	—	—	—	—	—	—	4	—	9
Трудоармейская . . .	—	—	—	—	—	—	—	—	14	2
Акчурла	—	—	—	—	—	—	—	—	—	3
Усяты	—	—	—	—	—	22	—	97	25	110
Кузнецк	—	—	—	—	—	8	—	62	4	147
Кемерово	—	—	17	—	13	43	31	208	330	137
Гурьевск	—	—	—	—	—	1	—	15	15	31
Хакассский округ . . .	—	—	—	—	2	28	348	29	541	113
Шира	—	—	—	—	—	4	—	3	—	6
Сон	—	—	—	—	—	1	—	2	—	3
Абакан	—	—	—	—	2	23	348	24	541	104

Таблица 10 (продолжение). Прочие хлебные грузы (в тоннах)

Наименование округа и станций	1913 г.		1925-26 г.		1926-27 г.		1927-28 г.		1928-29 г.	
	Отпра- вление	Прибы- тие	Отпра- вление	Прибы- тие	Отпра- вление	Прибы- тие	Отпра- вление	Прибы- тие	Отпра- вление	Прибы- тие
	1	2	3	4	5	6	7	8	9	10
Канский округ	306	650	380	—	81	63	114	172	402	388
Заозерная	—	6	—	—	—	5	9	14	72	4
Камала	—	1	—	—	—	—	—	—	36	—
Бошняково	—	—	—	—	—	—	—	3	—	—
Канск-Енис.	297	353	361	—	62	21	62	131	216	276
Иланская	1	43	—	—	1	2	—	1	2	14
Ингайская	5	2	1	—	—	—	—	—	43	17
Тинская	1	1	—	—	—	1	—	—	—	2
Ключи	—	2	—	—	—	1	—	1	—	—
Юрты	—	1	—	—	—	—	—	—	1	2
Тайшет	1	21	2	—	7	11	20	15	30	26
Байроновка	—	—	6	—	—	1	—	—	—	—
Алзай	—	1	—	—	—	1	—	—	—	2
Замзар	—	1	—	—	—	1	—	—	—	—
Камышет	—	3	—	—	—	—	—	—	—	—
Ук	—	1	—	—	—	—	—	—	—	16
Н.-Удинск	1	213	—	—	5	15	23	7	2	29
Худоселанская	—	1	10	—	—	1	—	—	—	—
Хингуй	—	—	—	—	6	3	—	—	—	—
Иркутский округ	749	3020	479	—	708	519	853	1216	3096	2080
Будагово	—	—	77	—	1	—	—	—	53	29
Тулун	5	44	25	—	13	26	6	40	188	154
Шуба	—	—	—	—	—	1	—	—	17	8
Шерагул	—	—	—	—	3	4	—	—	86	—
Куйтун	—	2	18	—	—	2	3	—	93	114
Кимильтей	—	1	—	—	2	1	—	—	71	102
Зима	3	24	2	—	—	11	34	18	29	86
Тыреть	4	40	5	—	—	2	—	1	70	17
Залари	17	22	36	—	156	3	555	—	904	20
Черемхово	22	—	101	—	60	27	22	14	4	88
Половина	—	—	4	—	1	4	10	1	4	16
Ст. Белая	—	—	—	—	—	—	—	—	—	13
Мальта	—	—	10	—	—	2	—	—	—	—
Ангара	—	—	—	—	—	9	17	3	5	12
Тельма	—	—	—	—	—	1	—	—	—	54
Китой	—	—	—	—	15	—	—	27	7	92
Суховская	—	—	—	—	—	1	—	—	—	—
Иннокентьевск	—	214	3	—	1	48	4	222	221	252
Иркутск	692	2374	194	—	455	302	198	668	1276	779
Михалево	—	8	—	—	—	—	—	1	—	1
Байкал	—	36	—	—	—	27	—	64	—	77
Маритуй	1	15	—	—	1	11	—	38	—	—
Слюдянка	5	220	4	—	—	35	4	119	68	164
Култук	—	2	—	—	—	2	—	—	—	2
Утулик	—	2	—	—	—	—	—	—	—	—
Мурино	—	6	—	—	—	—	—	—	—	—
Шарыжлгай	—	5	—	—	—	—	—	—	—	—
Хвойная	—	5	—	—	—	—	—	—	—	—

Таблица 11. Итого хлебных грузов (в тоннах)

Наименование округа и станций	1913 г.		1925-26 г.		1926-27 г.		1927-28 г.		1928-29 г.	
	Отправ- ление	Прибы- тие	Отправ- ление	Прибы- тие	Отправ- ление	Прибы- тие	Отправ- ление	Прибы- тие	Отправ- ление	Прибы- тие
	1	2	3	4	5	6	7	8	9	10
Сибирский край .	630306	234817	884210	262684	1202123	341500	1216343	428374	1724020	468612
Юго-Зап. Сибирь.	493626	65204	504711	142977	10134710	170236	807072	216489	1137765	214411
Омский округ . .	273810	16619	139538	46967	206028	47372	108574	47469	170867	44203
Мангут	—	—	2451	23	942	21	2704	272	4761	402
Называевка	—	—	7272	263	11905	713	4216	2251	8476	2476
Драгунская	—	—	4722	61	8166	71	896	91	1652	316
Любинская	—	—	3754	171	9943	17	1672	204	3352	191
Куломзино	97824	1692	41978	22247	103133	23296	36101	16276	54027	13529
Омск	32277	9166	26326	22147	40845	21922	20076	25083	31382	24171
Московка	—	—	98	—	100	—	—	—	17	—
Кормиловка	6318	21	1647	592	5235	254	2021	21	3617	117
Калачинская	40445	296	5868	304	23557	565	6529	1651	20291	820
Колония	7558	62	1296	105	7219	166	612	302	11271	226
Исиль-Куль	34569	2849	21420	523	28411	163	14519	914	15689	505
Горькое	—	—	67	—	—	—	158	12	2548	517
Москаленки	33376	2082	15081	131	35767	184	13827	149	7603	230
Пикетное	—	—	—	—	—	—	50	—	627	30
Мариановка	16695	401	5118	156	16170	—	4731	210	4038	646
Лузино	4748	50	2440	244	4635	—	462	33	1516	27
Барабинский окр.	20927	8668	13625	6888	20321	11008	19118	20898	45382	14052
Татарская	16442	1552	2811	2851	2526	2372	3455	5966	6979	3766
Чаны	560	1467	219	871	267	1398	1166	2186	3743	1464
Озеро*Карачи . . .	—	—	35	66	—	—	—	143	—	98
Тебисская	3	143	16	—	—	18	—	38	1215	39
Барабинск	—	—	1647	875	399	1320	1534	2125	6795	1644
Каинск	2048	5135	2033	2091	522	4685	931	8108	1374	5264
Кожурла	254	82	55	—	—	53	—	93	81	137
Убинская	1620	289	1923	19	177	405	22	1494	1850	849
Табулга	—	—	—	—	17	—	—	10	753	17
Чистоозерная . . .	—	—	57	20	1189	51	608	71	5803	75
Шилицино	—	—	144	—	970	13	873	17	1982	56
Купино	—	—	4685	95	14254	693	10529	647	14807	643
Славгородский окр.	—	—	67495	1459	149083	717	115708	3904	156991	6249
Баган	—	—	569	6	6619	17	10185	50	10387	1227
Карасук	—	—	7866	162	21188	54	16824	615	20469	1643
Вурла	—	—	97	—	6404	—	8534	14	5201	166
Аймак	—	—	33	—	14	—	118	17	—	—
Славгород	—	—	43509	1142	63425	580	47331	2822	66775	1755
Кулунда	—	—	15421	149	52333	66	32716	386	54159	1458
Новосибирский окр.	198889	39917	117854	62107	126770	91093	197440	114969	339637	113909
Каргат	11156	2047	12702	150	1742	4887	3822	4776	31568	1059
Кокوشيно	—	—	62	451	48	50	477	114	199	204
Чулымская	3515	1622	4185	1237	913	2254	843	4283	6213	1019
Дупленская	165	965	1277	19	86	483	65	575	3176	133
Коченево	33959	932	5299	172	1148	1248	8838	473	31329	262
Чик	21166	621	414	39	133	25	11163	183	7094	2
Кривошеково	6356	3185	276	1764	1204	4342	3624	5703	7495	1910

Таблица 11 (продолжение). Итого хлебных грузов (в тоннах)

Наименование округа и станций	1913 г.		1925-26 г.		1926-27 г.		1927-28 г.		1928-29 г.	
	Отпра- вление	Прибы- тие	Отпра- вление	Прибы- тие	Отпра- вление	Прибы- тие	Отпра- вление	Прибы- тие	Отпра- вление	Прибы- тие
	1	2	3	4	5	6	7	8	9	10
Новосибирск . . .	116813	30127	47137	46013	72649	62902	90251	84707	169175	97553
Берск	—	—	10572	9325	15015	12099	17634	11805	16779	9733
Искитим раз. . . .	—	—	—	—	179	13	808	12	1677	2
Евсино	—	—	1498	13	1925	—	7443	14	8087	—
Черепаново	—	—	12181	2786	14720	2077	35937	471	22983	1135
Мошково	1419	216	11715	55	10754	69	9038	1675	21085	132
Ояш	4311	196	9567	73	5307	480	6464	111	10116	70
Сокур	29	6	779	—	930	64	656	67	1620	74
Чебула	—	—	59	10	17	—	377	—	1041	—
Копьево	—	—	17	—	—	—	—	—	—	—
Раз'езд № 5	—	—	17	—	—	—	—	—	—	—
Мочище	—	—	97	—	—	—	—	—	—	—
Раз'езд № 9	—	—	—	—	—	—	—	—	—	621
Барнаульский окр.	—	—	66541	22235	147451	16678	131625	20746	179067	20742
Усть-Тальменка . .	—	—	4421	225	3266	224	8243	771	6252	930
Озерки раз.	—	—	—	—	—	—	16	—	19	118
Повалиха	—	—	14937	13554	15720	10886	15303	10070	19086	12019
Алтайская	—	—	812	15	808	—	200	50	678	274
Барнаул	—	—	13474	8182	14548	5189	9912	8448	24956	5656
Калмадка	—	—	3	—	2099	—	293	42	3641	—
Топчиха	—	—	1482	26	19531	68	14012	177	23350	151
Алейская	—	—	16245	179	60802	249	59240	767	78581	744
Баяново	—	—	509	14	1193	—	1191	312	2421	392
Овчинниково	—	—	14658	40	29484	62	23215	109	20083	458
Рубцовский округ	—	—	47715	602	190882	524	148187	2176	161296	2976
Шипуново	—	—	12951	28	53667	115	47776	818	62294	1408
Хлепуново	—	—	—	—	—	—	—	—	—	1
Поспелиха	—	—	16259	54	64937	116	43565	266	43299	493
Мамонтово	—	—	—	—	—	—	4322	14	6461	—
Рубцовка	—	—	18505	520	72278	293	52524	1078	49242	1074
Бийский округ	—	—	51943	2719	83575	2834	80420	6327	84525	12280
Большая Речка . . .	—	—	11363	64	23104	57	18569	1302	21119	1019
Пост 100 верст . . .	—	—	—	—	—	170	—	520	13	1029
Уткуль	—	—	761	387	2623	1468	3758	640	4959	2189
Бийск	—	—	39819	2268	57848	1139	64093	3865	58434	8043
Сев.-Вост. Сибирь	136680	169618	379499	119707	237113	171274	409511	211885	587155	254201
Томский округ	55742	28107	65386	46442	53534	67460	84760	72430	118574	85493
Болотная	9645	2060	7197	725	6644	1450	8326	1222	14820	1835
Юрга I	—	—	1337	260	391	1909	377	1756	2390	1857
Тутальская	5492	772	1019	37	174	130	184	75	791	122
Литвиново	172	242	398	12	148	25	478	4	1265	—
Яшкино	17	244	46	284	—	431	4	824	439	1559
Тайга	269	3911	131	1565	364	2645	468	2603	159	2524
Анжерка	55	2500	74	3344	885	6884	311	5846	951	6457
Судженка	788	1235	264	139	50	1479	56	2477	425	3249
Ял	—	—	2310	26	391	189	1414	225	4174	474
Ижморка	9118	634	8259	145	5679	212	12967	167	9824	102
Беркульская	4559	648	6887	110	7380	143	15598	91	13937	109

Таблица 11 (продолжение). Итого хлебных грузов (в тоннах)

Наименование округа и станций	1913 г.		1925-26 г.		1926-27 г.		1927-28 г.		1928-29 г.	
	Отправ- ление	Прибы- тие	Отправ- ление	Прибы- тие	Отправ- ление	Прибы- тие	Отправ- ление	Прибы- тие	Отправ- ление	Прибы- тие
	1	2	3	4	5	6	7	8	9	10
Мариинск	9989	2764	9843	1828	3534	1119	9245	1229	8380	828
Томск	6811	9940	21660	37845	26433	50445	32498	55611	50312	66164
Черемощники	9325	3124	225	51	—	—	—	—	—	—
Тальменка	—	—	17	—	—	—	—	—	—	—
Межениновка	—	2	33	19	—	36	116	220	—	159
Раз'езд 34 км.	—	—	—	—	—	—	—	—	—	8
Арлюк	—	—	5700	28	1400	363	2718	80	10707	46
Ачинский округ	29999	10421	102908	5028	58543	8532	120929	17169	110319	17775
Суслово	1344	150	4049	49	2879	6	4175	11	5139	146
Тяжин	3379	1085	11129	204	8127	135	12870	103	11421	645
Итат	3479	1681	19171	683	11152	281	23612	339	12253	1455
Боготол	7744	2501	8351	548	4276	711	7054	749	11346	653
Кротово	3233	275	5347	2136	1562	1292	3563	3137	3839	1312
Ачинск	9041	3909	53313	1832	7277	5064	14966	10587	18280	8165
Чернореченская	61	248	736	268	130	301	20	160	172	156
Козулька	—	—	585	31	412	304	371	241	1876	56
Кемчуг	1706	572	194	164	94	181	121	423	234	242
Ададым	—	—	—	—	3003	5	3834	66	5447	127
Глядень	—	—	—	—	7882	120	15432	527	12160	2275
Крутояр	—	—	—	—	5075	24	11111	24	7087	39
Тарутино	12	—	—	13	—	—	—	—	—	—
Ужур	—	—	—	—	6674	103	23488	304	20800	2387
Коштан	—	—	33	—	—	—	—	—	—	—
Копьево	—	—	—	—	—	5	312	498	265	117
Красноярский окр.	10353	21681	37974	8841	17884	18441	15077	22871	32279	30781
Кача	—	73	39	20	—	224	14	53	—	303
Минино	—	16	17	—	—	—	—	—	—	6
Красноярск	5468	17317	18222	7531	3189	14365	9086	18527	17488	22576
Енисей	22	217	3837	813	495	1155	1001	3242	1954	4032
Зыково	—	25	138	38	2	9	27	169	143	138
Сорокино	—	71	16	75	—	41	293	58	152	65
Камарчага	356	2992	711	131	364	86	21	340	626	689
Балая	—	29	19	6	8	40	1	150	133	107
Клюквенная	4507	941	14958	227	13826	2521	4634	332	11783	2865
Снежница	—	—	17	—	—	—	—	—	—	—
Кузнецкий округ	—	—	17802	3969	9429	13296	20173	19032	49070	22975
Шишино	—	—	2444	13	1036	106	2988	2	8962	75
Топки	—	—	2417	411	860	721	1148	847	6883	1097
Плотниково	—	—	3721	55	1404	63	1125	47	6726	15
Кольчугино	—	—	7910	1345	1825	3704	3784	4725	8319	3332
Белово	—	—	—	—	12	24	158	469	2050	1130
Бочаты	—	—	—	—	554	398	336	175	326	103
Трудоармейская	—	—	—	—	187	24	509	8	860	11
Аккурла	—	—	—	—	132	—	269	67	195	245
Усяты	—	—	—	—	2400	1794	5319	2628	6207	3738
Кузнецк	—	—	—	—	109	681	1381	2689	1059	4916
Кемерово	—	—	1310	2145	910	5415	3089	6417	7361	7635
Гурьевск	—	—	—	—	—	366	67	960	122	678
Хакасский округ	—	—	13	—	3235	792	38992	1258	37636	2453
Шира	—	—	13	—	12	95	457	212	1054	797
Сон	—	—	—	—	—	56	13	125	191	296
Уйбат	—	—	—	—	18	17	51	94	188	34
Абакан	—	—	—	—	3205	606	38471	826	36197	1234
Черногорские копи Шашаба	—	—	—	—	—	17	—	—	6	92

Таблица 11 (продолжение). Итого хлебных грузов (в тоннах)

Наименование округа и станций	1913 г.		1925-26 г.		1926-27 г.		1927-28 г.		1928-29 г.	
	Отправ- ление	Прибы- тие	Отправ- ление	Прибы- тие	Отправ- ление	Прибы- тие	Отправ- ление	Прибы- тие	Отправ- ление	Прибы- тие
	1	2	3	4	5	6	7	8	9	10
Канский округ	23709	18068	102365	4866	54945	15483	60105	16623	122890	13400
Заозерная . . .	4421	435	11565	118	7644	146	4644	197	13328	2539
Камала . . .	1009	40	14865	23	9246	11	2566	13	11715	43
Бошняково . . .	30	3	5555	—	1973	77	1798	148	6959	100
Канск-Енис. . .	14726	5471	53343	2974	25546	10576	37618	10405	59927	4024
Иланская . . .	980	471	4594	51	2310	249	2386	413	5806	842
Ингазская . . .	1085	209	5508	68	5196	86	5650	120	12791	535
Тинская . . .	564	452	1285	25	1108	174	889	124	2965	119
Ключи . . .	—	182	28	64	93	195	—	78	32	142
Юрты . . .	36	703	597	82	178	117	526	62	1281	101
Тайшет . . .	324	2740	4107	211	1481	1343	3797	1497	7085	1444
Байроновка . . .	—	166	25	14	5	152	—	61	47	230
Разгон . . .	6	120	70	92	5	106	48	220	105	310
Алзатай . . .	13	638	4	92	2	235	10	293	47	318
Замзор . . .	—	350	67	82	—	172	—	234	14	166
Камышет . . .	12	554	102	79	—	33	14	39	5	40
Ук . . .	7	348	200	169	3	81	1	77	91	277
Н.-Удинск . . .	492	4793	53	677	25	1581	113	2427	503	1980
Хингуй . . .	—	50	—	—	51	117	39	151	33	101
Худоеланская . . .	4	343	384	45	79	32	6	64	126	89
Уда раз'езд . . .	—	—	13	—	—	—	—	—	—	—
Иркутский округ	16877	91336	53051	49661	39543	47270	69475	62502	116387	81324
Будатого . . .	—	16	2606	18	1929	15	401	202	1722	94
Тулун . . .	1606	7522	11483	499	8023	1289	3104	1950	10670	2348
Нюра . . .	—	—	—	—	—	—	—	13	—	—
Шуба . . .	—	101	2483	3	662	7	1888	4	3241	8
Шерагул . . .	323	443	2717	22	1380	76	2636	10	6083	13
Куйтун . . .	671	2830	9280	40	7835	130	15743	495	26135	6296
Кимильтей . . .	463	1411	3874	67	2157	86	5196	30	6100	163
Зима . . .	951	3498	612	326	492	636	723	851	1706	1596
Тыреть . . .	702	4502	1619	1378	999	1843	1341	1514	3338	5481
Залари . . .	751	2177	4039	1376	3735	1680	7030	4355	11846	3321
Черемхово . . .	6870	—	4849	1032	4010	780	12821	2146	14417	7184
Гришево . . .	2	—	7	29	17	—	—	—	—	—
Половина . . .	115	—	946	165	201	80	993	328	1901	525
Белая . . .	—	—	—	—	17	—	63	43	32	61
Малта . . .	—	—	289	171	40	31	33	50	29	20
Ангара . . .	—	—	165	268	36	398	540	624	1199	854
Тельма . . .	—	—	83	1830	4	1499	17	2348	59	1660
Китой . . .	—	—	17	258	15	80	1	169	810	455
Сухохская . . .	—	—	—	89	18	19	65	213	—	—
Батарейная . . .	—	—	232	1494	63	—	—	—	17	—
Ииннокентьевск . . .	242	2473	304	5694	1154	3845	1625	3958	4885	8949
Иркутск . . .	2989	53437	5844	29189	6616	29928	10135	37969	21479	36590
Михалево . . .	128	902	—	285	—	431	11	172	35	294
Байкал . . .	49	4079	28	1130	54	983	37	1738	41	2449
Маритуй . . .	49	704	16	278	6	269	47	269	8	134
Слюдянка . . .	757	5060	356	2269	78	2037	245	2144	160	1621
Куйтук . . .	17	469	1069	1723	2	1113	3	909	174	1207
Утулик . . .	51	508	—	—	—	—	4777	4	—	—
Мурино . . .	43	285	—	28	—	15	—	3	—	1
Ока раз'езд . . .	—	—	133	—	—	—	—	—	—	—
Шарыжалный . . .	33	352	—	—	—	—	—	—	—	—
Хвойная . . .	40	541	—	—	—	—	—	—	—	—
Азей . . .	5	26	—	—	—	—	—	—	—	—
Касьяновка . . .	20	—	—	—	—	—	—	—	—	—

Таблица 12. Ж и м ы х и (в тоннах)

Наименование округа и станций	1913 г.		1925-26 г.		1926-27 г.		1927-28 г.		1928-29 г.	
	Отпра- вление	Прибы- тие	Отпра- вление	Прибы- тие	Отпра- вление	Прибы- тие	Отпра- вление	Прибы- тие	Отпра- вление	Прибы- тие
	1	2	3	4	5	6	7	8	9	10
Сибирский край	1078	72	4979	534	11006	3077	13131	13073	21269	20900
Юго-Зап. Сибирь	1075	71	4089	531	9377	2912	11271	12368	17336	17661
Омский окр.	891	53	1767	83	2533	262	2480	1836	2486	4459
Мангут	—	—	—	—	—	—	—	82	—	313
Называевка	—	—	—	1	—	180	82	1145	325	1626
Драгунская	—	—	—	—	—	—	—	17	—	100
Любинская	—	—	—	—	—	—	—	33	—	66
Куломзино	—	—	—	—	—	—	—	—	2	67
Омск	853	34	1767	15	2533	—	2323	218	2496	1003
Калачинская	33	—	—	—	—	82	75	248	130	653
Колония	—	—	—	—	—	—	—	75	17	98
Исиль-Куль	3	16	—	16	—	—	—	17	—	209
Горькое	—	—	—	—	—	—	—	—	16	66
Москаленки	2	3	—	—	—	—	—	—	—	—
Мариановка	—	—	—	—	—	—	—	—	—	238
Лузино	—	—	—	48	—	—	—	1	—	20
Барабинский окр.	78	—	17	82	142	595	432	3630	656	5894
Татарская	33	—	17	17	66	179	149	725	50	1604
Чаны	—	—	—	33	—	127	95	871	59	1459
Озеро-Карачи	—	—	—	—	—	—	—	45	—	17
Барабинск	—	—	—	—	—	—	—	2	—	—
Каинск	45	—	—	16	76	134	139	800	357	1685
Кожурла	—	—	—	—	—	—	—	67	—	10
Убинская	—	—	—	—	—	98	48	681	173	550
Табулга	—	—	—	—	—	—	—	16	17	34
Шипицино	—	—	—	—	—	—	—	—	—	33
Купино	—	—	—	16	—	57	1	423	—	502
Славгородский окр.	—	—	31	—	—	116	215	2331	166	2547
Баган	—	—	—	—	—	—	—	1	—	—
Карасук	—	—	—	—	—	—	33	265	—	401
Бурла	—	—	—	—	—	6	—	17	—	—
Славгород	—	—	31	—	—	116	180	1900	166	1996
Кулунда	—	—	—	—	—	—	2	148	—	150
Новосибирский ок.	106	18	1659	75	4827	1452	4091	2793	7283	2418
Каргат	—	—	—	57	16	642	—	1635	—	876
Чулымская	—	—	—	—	—	33	—	33	—	153
Дупленская	—	—	—	—	—	—	—	—	—	68
Коченево	8	8	—	—	—	—	—	116	—	107
Чик	—	—	16	—	—	—	—	—	—	17

Таблица 12 (продолжение). Ж и м х и (в тоннах)

Наименование округа и станций	1913 г.		1925-26 г.		1926-27 г.		1927-28 г.		1928-29 г.	
	Отпра- вление	Прибы- тие	Отпра- вление	Прибы- тие	Отпра- вление	Прибы- тие	Отпра- вление	Прибы- тие	Отпра- вление	Прибы- тие
	1	2	3	4	5	6	7	8	9	10
Новосибирск . .	98	10	1643	2	4811	694	4044	605	7250	492
Верск	—	—	—	—	—	—	—	—	—	16
Евсино	—	—	—	—	—	—	—	—	—	16
Черепаново . . .	—	—	—	16	—	83	47	314	33	589
Мошково	—	—	—	—	—	—	—	—	—	67
Ояш	—	—	—	—	—	—	—	—	—	17
Барнаульский окр.	—	—	591	294	1644	98	2834	537	4358	956
Усть-Тальменка .	—	—	—	—	—	—	—	—	—	33
Повалиха	—	—	—	33	—	—	—	50	—	50
Барнаул	—	—	587	174	1594	49	2834	80	4282	41
Топчиха	—	—	—	5	—	16	—	17	—	66
Алейская	—	—	4	82	50	33	—	346	59	555
Ваюново	—	—	—	—	—	—	—	3	—	103
Овчинниково . . .	—	—	—	—	—	—	—	41	17	108
Рубцовский окр..	—	—	2	—	215	231	33	1186	210	1354
Шилуново	—	—	2	—	132	82	33	464	181	462
Поспелиха	—	—	—	—	—	—	—	17	—	98
Рубцовка	—	—	—	—	83	149	—	705	29	794
Бийский окр. . .	—	—	22	—	16	158	1186	55	1677	33
Большая Речка . .	—	—	—	—	—	—	—	12	—	—
Бийск	—	—	22	—	16	158	1186	43	1677	33
Сев.-Вост. Сибирь	3	1	890	3	1629	163	1860	705	3933	3239
Томский окр. . .	3	1	870	—	1612	16	1792	73	3205	293
Болотная	—	—	—	—	—	—	2	33	—	12
Юрга	—	—	—	—	—	—	—	16	2	25
Тутальская	—	—	—	—	—	—	—	2	—	—
Тайга	—	1	—	—	—	—	—	6	—	12
Судженка	—	—	—	—	—	—	—	—	—	1
Ижморка	3	—	—	—	—	—	—	—	1	97
Берикульская . . .	—	—	—	—	—	—	—	—	—	8
Марининск	—	—	—	—	—	—	—	—	37	84
Томск	—	—	870	—	1612	—	1790	16	3165	14
Арлюк	—	—	—	—	—	16	—	—	—	40
Ачинский окр.. .	—	—	—	—	—	—	7	39	125	759
Тяжин	—	—	—	—	—	—	—	7	—	43
Итат	—	—	—	—	—	—	—	—	—	56
Крытово	—	—	—	—	—	—	—	16	—	—
Ачинск	—	—	—	—	—	—	—	16	115	226

Таблица 12 (продолжение). Ж и м х и (в тоннах)

Наименование округа и станций	1913 г.		1925-26 г.		1926-27 г.		1927-28 г.		1928-29 г.	
	Отпра- вление	Прибы- тие	Отпра- вление	Прибы- тие	Отпра- вление	Прибы- тие	Отпра- вление	Прибы- тие	Отпра- вление	Прибы- тие
	1	2	3	4	5	6	7	8	9	10
Чернореченская .	—	—	—	—	—	—	—	—	—	1
Козулька	—	—	—	—	—	—	—	—	10	1
Ададым	—	—	—	—	—	—	—	—	—	54
Глядень	—	—	—	—	—	—	—	—	—	2
Крутояр	—	—	—	—	—	—	—	—	—	5
Ужур	—	—	—	—	—	—	—	—	—	367
Копьево	—	—	—	—	—	—	—	—	—	4
Красноярский окр.	—	—	2	2	—	—	43	130	111	297
Красноярск	—	—	—	2	—	—	43	87	111	203
Комарчага	—	—	—	—	—	—	—	3	—	11
Балай	—	—	—	—	—	—	—	38	—	33
Клюквенная . . .	—	—	2	—	—	—	—	2	—	50
Кузнецкий окр.	—	—	—	—	17	149	16	296	111	562
Шишино	—	—	—	—	—	—	—	—	—	17
Топки	—	—	—	—	—	25	—	—	—	—
Кольчугино	—	—	—	—	17	91	—	165	—	202
Бочаты	—	—	—	—	—	—	—	—	—	41
Усяты	—	—	—	—	—	—	—	—	—	34
Кузнецк	—	—	—	—	—	16	—	—	6	68
Кемерово	—	—	—	—	—	17	16	131	105	200
Ханасский окр.	—	—	—	—	—	—	—	49	—	296
Абакан	—	—	—	—	—	—	—	49	—	296
Канский окр.	—	—	—	1	—	—	2	68	23	203
Заозерная	—	—	—	—	—	—	—	1	—	8
Канск-Енисейск .	—	—	—	—	—	—	2	67	15	165
Ингашская	—	—	—	—	—	—	—	—	—	5
Тинская	—	—	—	—	—	—	—	—	—	4
Юрты	—	—	—	—	—	—	—	—	—	2
Тайшет	—	—	—	—	—	—	—	—	—	5
Нижне-Удинск . .	—	—	—	—	—	—	—	—	8	14
Худоеланская . .	—	—	—	1	—	—	—	—	—	—
Иркутский окр.	—	—	18	—	—	—	—	50	358	829
Будагово	—	—	1	—	—	—	—	—	—	—
Тулун	—	—	—	—	—	—	—	—	358	385
Куйтун	—	—	—	—	—	—	—	—	—	34
Кимилтей	—	—	—	—	—	—	—	—	—	17
Зима	—	—	—	—	—	—	—	—	—	25
Китой	—	—	—	—	—	—	—	—	—	67
Инноцентьевск . .	—	—	—	—	—	—	—	—	—	67
Иркутск	—	—	17	—	—	—	—	50	—	234

Таблица 13. С е н о (в тоннах)

Наименование округа и станций	1913 г.		1925-26 г.		1926-27 г.		1927-28 г.		1928-29 г.	
	Отпра- вление	Прибы- тие	Отпра- вление	Прибы- тие	Отпра- вление	Прибы- тие	Отпра- вление	Прибы- тие	Отпра- вление	Прибы- тие
Сибирский край	4936	6322	11672	10894	5543	4292	22304	15802	65278	14785
Юго-Зап. Сибирь.	1414	1435	2618	3811	1994	2226	7370	6470	44083	8915
Омский округ . .	919	1119	566	367	737	189	2244	1239	13025	2577
Называевка . . .	—	—	2	—	—	—	39	—	267	36
Драгунская . . .	—	—	—	—	—	—	7	13	1176	6
Любинская . . .	—	—	—	—	—	—	99	10	2012	—
Куломзино . . .	16	12	58	21	73	33	336	529	2779	1204
Омск . . .	43	981	45	308	194	134	275	537	645	1239
Кормиловка . . .	—	—	—	—	—	—	51	—	463	—
Калачинская . .	20	—	—	—	—	—	12	—	501	2
Колония . . .	37	—	—	—	—	—	—	—	411	—
Исиль-Куль . . .	74	83	258	—	373	—	1331	69	3045	76
Горькое . . .	—	—	52	—	—	—	—	—	—	—
Москаленки . . .	647	26	3	5	88	—	57	11	966	—
Мариановка . . .	82	17	124	—	—	—	5	—	695	—
Лузино . . .	—	—	24	33	9	22	33	70	8	14
Пикетное . . .	—	—	—	—	—	—	—	—	57	—
Барабинский окр.	302	47	1	—	54	—	349	118	7070	1806
Татарская . . .	232	45	1	—	13	—	56	15	412	319
Чаны . . .	—	—	—	—	7	—	256	—	3731	963
Озеро-Карачи . .	—	—	—	—	—	—	24	—	1241	—
Тебисская . . .	53	—	—	—	34	—	—	—	1131	281
Барабинск . . .	—	—	—	—	—	—	—	—	423	37
Каинск . . .	—	2	—	—	—	—	—	76	516	5
Кожурла . . .	17	—	—	—	—	—	—	—	—	—
Убинская . . .	—	—	—	—	—	—	—	8	—	—
Чистоозерная . .	—	—	—	—	—	—	—	5	7	—
Купино . . .	—	—	—	—	—	—	13	14	209	201
Славгородский окр.	—	—	114	—	60	—	284	220	1782	93
Баган . . .	—	—	12	—	—	—	24	51	242	1
Карасук . . .	—	—	74	—	60	—	185	15	960	—
Бурла . . .	—	—	—	—	—	—	—	—	418	2
Славгород . . .	—	—	28	—	—	—	75	156	155	90
Кулунда . . .	—	—	—	—	—	—	—	—	7	—
Новосибирский окр.	193	269	1762	3029	1012	1797	4278	3989	15810	2743
Каргат . . .	—	—	15	—	15	7	—	149	1869	5
Кокошино . . .	—	—	24	—	19	—	15	—	—	—
Чулымская . . .	43	—	8	—	3	18	394	75	3486	—
Дупленская . . .	61	—	—	—	119	—	929	—	3376	—
Коченево . . .	—	—	430	—	26	—	165	205	287	4
Кривошеково . .	—	—	—	51	—	2	—	7	21	8
Новосибирск . .	45	269	220	2978	95	1770	236	3543	232	2061
Берск . . .	—	—	—	—	—	—	—	10	—	—
Евсино . . .	—	—	457	—	519	—	1165	—	2245	—
Черепаново . . .	—	—	608	—	214	—	1149	—	2081	62
Мошково . . .	—	—	—	—	—	—	—	—	1153	—
Ожш . . .	43	—	—	—	—	—	204	—	911	3
Сокур . . .	1	—	—	—	—	—	—	—	—	—
Чебула . . .	—	—	—	—	—	—	21	—	—	—
Раз'езд № 9 . . .	—	—	—	—	2	—	—	—	149	—
Барнаульский окр.	—	—	57	372	77	240	158	832	3583	733
Усть-Тальменка .	—	—	—	3	—	—	35	—	—	7
Повалиха . . .	—	—	—	—	—	—	—	—	36	—
Алтайская . . .	—	—	—	—	—	—	—	—	371	11

Таблица 13 (продолжение). С е н о (в тоннах)

Наименование округа и станций	1913 г.		1925-26 г.		1926-27 г.		1927-28 г.		1928-29 г.	
	Отпра- вление	Прий- ятие	Отпра- вление	Прий- ятие	Отпра- вление	Прий- ятие	Отпра- вление	Прий- ятие	Отпра- вление	Прий- ятие
Барнаул	—	—	32	358	77	240	95	831	565	700
Топчиха	—	—	—	—	—	—	—	—	6	14
Алейская	—	—	25	—	—	—	28	1	1198	—
Бараново	—	—	—	11	—	—	—	—	—	1
Овчинниково	—	—	—	—	—	—	—	—	526	—
Рубцовский округ	—	—	68	—	44	—	54	15	1830	25
Шипуново	—	—	—	—	—	—	—	—	566	16
Поспелиха	—	—	45	—	38	—	33	15	778	7
Рубцовка	—	—	23	—	6	—	21	—	486	2
Бийский округ	—	—	50	43	10	—	3	57	383	938
Большая Речка	—	—	—	—	—	—	—	—	219	154
Пост 100 верст	—	—	—	—	—	—	—	43	—	673
Утукуль	—	—	—	43	—	—	—	—	—	30
Бийск	—	—	50	—	10	—	3	14	164	81
Сев.-Вост. Сибирь	3522	4887	9054	7083	3549	2066	14934	9332	21195	5870
Томский округ	1412	1119	6243	5168	2820	1280	6508	7814	9159	2223
Болотная	1056	—	—	—	—	—	620	—	682	22
Юрга I	65	—	4900	—	2259	20	3826	46	4707	32
Тутальская	228	—	12	146	—	—	293	16	1400	8
Литвиново	37	—	11	—	—	—	30	—	375	—
Яшкино	—	—	—	—	—	—	70	136	—	—
Тайга	—	314	40	101	9	169	100	458	17	153
Анжерка	—	118	—	2920	—	420	533	2990	—	840
Судженка	—	—	—	988	75	573	—	1208	—	504
Яя	—	—	—	—	—	40	—	94	—	31
Ижморка	—	—	—	—	—	—	42	349	45	—
Марининск	—	1	3	—	60	30	—	—	97	389
Томск	16	686	63	1013	43	28	67	2372	46	244
Черемошники	—	—	—	—	—	—	—	3	—	—
Межениновка	10	—	3	—	2	—	52	142	—	—
Раз'езд 34 км.	—	—	—	—	—	—	1	—	10	—
Арлюк	—	—	1211	—	372	—	874	—	1780	—
Ачинский округ	255	12	300	—	215	18	1994	16	1206	524
Суислово	—	—	—	—	23	—	—	—	—	—
Тяжин	—	—	41	—	104	—	—	—	9	—
Итат	—	—	13	—	63	—	14	—	—	—
Боготол	—	—	—	—	4	—	—	—	—	—
Кротово	117	—	—	—	—	—	—	—	—	—
Ачинск	—	12	246	—	—	18	13	16	87	237
Чернореченская	—	—	—	—	17	—	—	—	—	—
Козулька	—	—	—	—	4	—	—	—	338	1
Кемчуг	138	—	—	—	—	—	—	—	—	—
Ададым	—	—	—	—	—	—	1412	—	631	—
Глядень	—	—	—	—	—	—	542	—	141	—
Крутояр	—	—	—	—	—	—	6	—	—	—
Ужур	—	—	—	—	—	—	7	—	—	286
Красноярский окр.	—	391	11	—	—	29	16	16	374	418
Красноярск	—	357	11	—	—	28	16	16	—	418
Енисей	—	34	—	—	—	—	—	—	—	—
Балай	—	—	—	—	—	—	—	—	374	—
Кузнецкий округ	—	—	1042	1	263	64	1264	1003	2335	27
Шишино	—	—	547	—	168	—	728	—	1283	—
Топки	—	—	488	—	4	—	10	—	389	3
Плотниково	—	—	—	—	—	—	—	—	82	—

Таблица 13 (продолжение). С е и о (в тоннах)

Наименование округа и станций	1913 г.		1925-26 г.		1926-27 г.		1927-28 г.		1928-29 г.	
	Отпра- вление	Прибы- тие	Отпра- вление	Прибы- тие	Отпра- вление	Прибы- тие	Отпра- вление	Прибы- тие	Отпра- вление	Прибы- тие
	1	2	3	4	5	6	7	8	9	10
Кольчугино	—	—	7	1	28	—	—	631	424	—
Белово	—	—	—	—	—	—	—	—	—	15
Бочаты	—	—	—	—	18	—	57	23	20	—
Трудоармейская	—	—	—	—	4	—	53	—	—	—
Усаты	—	—	—	—	—	—	48	—	—	4
Кузнецк	—	—	—	—	—	—	324	—	—	—
Кемерово	—	—	—	—	41	64	27	144	137	5
Гурьевск	—	—	—	—	—	—	17	205	—	—
Хакасский округ .	—	—	—	—	—	—	5	—	70	25
Шира	—	—	—	—	—	—	3	—	35	11
Уйбат	—	—	—	—	—	—	—	—	5	14
Абакан	—	—	—	—	—	—	2	—	30	—
Канский округ .	1	31	1371	—	85	64	10	21	951	9
Заозерная	—	—	490	—	65	—	—	—	—	—
Камала	—	—	388	—	—	—	—	—	120	—
Канск-Енис	—	1	461	—	—	64	10	—	334	1
Иланская	—	—	—	—	—	—	—	10	1	—
Ключи	—	—	—	—	—	—	—	—	18	—
Юрты	—	—	—	—	20	—	—	—	19	1
Тайшет	—	—	—	—	—	—	—	11	265	—
Камышет	—	1	—	—	—	—	—	—	—	—
Н.-Удинск	1	29	32	—	—	—	—	—	—	7
Худоеланская	—	—	—	—	—	—	—	—	194	—
Иркутский округ .	1854	3334	87	1914	166	612	5137	462	7109	2644
Будагово	—	—	—	—	—	—	—	—	772	—
Тулун	—	—	—	—	—	—	—	11	—	—
Шуба	—	—	—	—	—	—	—	—	10	—
Куйтун	11	1	—	—	—	—	49	—	27	—
Кимилтёй	48	—	—	—	—	—	—	—	298	—
Зима	10	16	3	10	—	—	—	—	—	—
Тыреть	477	—	21	—	32	—	816	—	586	20
Залари	502	—	34	—	101	—	1133	—	2707	—
Черемхоё	560	1	4	—	2	—	96	—	365	—
Гришево	71	—	—	—	—	—	—	—	—	—
Половина	8	—	—	—	7	6	—	—	87	—
Белая	—	—	—	—	—	—	—	—	159	12
Мальта	10	8	—	—	—	—	—	—	—	—
Ангара	—	—	—	42	—	26	34	—	111	—
Тельма	—	—	—	—	—	—	—	—	—	115
Китой	—	—	—	—	8	—	—	—	—	—
Суховерх	—	40	—	—	—	—	—	—	—	—
Батарейная	—	—	—	26	—	—	—	—	—	33
Инокентьевск	47	371	—	320	—	65	68	125	30	98
Иркутск	17	1829	3	1216	4	151	724	97	1955	2148
Михалево	24	390	11	104	10	45	69	41	6	—
Байкал	2	188	1	8	—	128	—	8	2	—
Маритуй	5	132	—	43	2	71	—	64	16	87
Слюдянка	33	57	5	151	—	97	47	97	18	131
Култук	1	—	—	—	—	23	—	23	1	—
Утулик	5	132	—	—	—	—	2104	—	—	—
Мурино	10	47	5	—	—	—	—	—	—	—
Шарыжалгай	—	24	—	—	—	—	—	—	—	—
Хвойная	13	97	—	—	—	—	—	—	—	—
Усолье	—	1	—	—	—	—	—	—	—	—

Таблица 14. Картофель (в тоннах)

Наименование округа и станций	1913 г.		1925-26 г.		1926-27 г.		1927-28 г.		1928-29 г.	
	Отпра- вление	Прибы- тие	Отпра- вление	Прибы- тие	Отпра- вление	Прибы- тие	Отпра- вление	Прибы- тие	Отпра- вление	Прибы- тие
	1	2	3	4	5	6	7	8	9	10
Сибирский край .	928	1101	454	171	754	428	3893	2815	18515	3045
Юго-Зап. Сибирь	150	368	320	33	657	201	2503	2021	15078	1295
Омский ок .	68	251	181	—	415	51	186	184	1211	813
Любинская	—	—	17	—	—	—	16	—	216	—
Куломзино	—	—	16	—	50	—	—	1	126	1
Омск	1	250	—	—	61	51	28	183	24	785
Кормиловка	—	—	—	—	16	—	—	—	14	—
Калачинская	25	—	—	—	9	—	24	—	60	—
Колония	1	—	1	—	20	—	39	—	40	8
Исиль-Куль	10	—	110	—	158	—	—	—	338	—
Горькое	—	—	—	—	—	—	—	—	266	—
Москаленки	31	—	37	—	101	—	79	—	78	—
Мариановка	—	1	—	—	—	—	—	—	49	—
Лузино	—	—	—	—	—	—	—	—	—	19
Барабинский окр.	32	5	75	3	60	4	5	72	776	42
Татарская	16	4	—	—	54	—	—	15	—	1
Чаны	—	—	—	—	—	—	5	—	—	5
Озеро-Карачи	—	—	—	—	—	—	—	5	—	—
Барабинск	—	—	—	—	—	2	—	47	—	33
Каниск	—	—	—	—	2	2	—	2	—	3
Кожурда	16	—	—	—	—	—	—	—	132	—
Убинская	—	1	—	—	4	—	—	—	464	—
Чистоозерная	—	—	—	—	—	—	—	2	134	—
Купино	—	—	—	3	—	—	—	—	46	—
Карпузово	—	—	75	—	—	—	—	—	—	—
Славгородский окр.	—	—	18	—	—	2	—	—	3875	22
Боган	—	—	—	—	—	—	—	—	15	2
Карасук	—	—	17	—	—	—	—	—	174	20
Вурла	—	—	—	—	—	—	—	—	437	—
Славгород	—	—	1	—	—	2	—	—	2391	—
Кулунда	—	—	—	—	—	—	—	—	858	—
Новосибирский окр.	50	112	3	5	3	144	2124	1504	5695	407
Каргат	6	40	—	—	—	—	—	—	3027	—
Кокошино	—	—	—	—	—	—	—	—	46	11
Чулымская	—	7	—	—	—	—	—	—	575	8
Дупленская	—	—	—	—	—	—	1	—	288	—
Коченево	—	—	—	—	—	—	166	—	634	—
Чик	1	—	—	—	1	—	1	—	24	—
Новосибирск	—	65	—	5	—	143	136	1504	179	370
Верск	—	—	—	—	—	—	—	—	16	—
Искитим раз.	—	—	—	—	—	—	29	—	120	18
Евсино	—	—	—	—	—	—	200	—	239	—
Черепаново	—	—	—	—	1	—	418	—	196	—
Мошково	34	—	3	—	—	1	506	—	385	—
Ояш	4	—	—	—	—	—	315	—	26	—
Сокур	5	—	—	—	—	—	—	—	16	—
Чебула	—	—	—	—	—	—	352	—	14	—
Барнаульский окр.	—	—	32	25	190	—	150	195	2748	10
Усть-Гальменка	—	—	—	—	4	—	137	—	11	—
Повалиха	—	—	—	—	—	—	—	—	29	—
Алтайская	—	—	—	—	—	—	4	1	30	—
Барнаул	—	—	—	25	86	—	—	194	308	10
Колманка	—	—	5	—	67	—	—	—	1040	—
Топчиха	—	—	—	—	—	—	2	—	659	—
Алейская	—	—	—	—	—	—	6	—	539	—

Таблица 14 (продолжение). Картофель (в тоннах)

Наименование округа и станций	1913 г.		1925-26 г.		1926-27 г.		1927-28 г.		1928-29 г.	
	Отпра- вление	Прибы- тие	Отпра- вление	Прибы- тие	Отпра- вление	Прибы- тие	Отпра- вление	Прибы- тие	Отпра- вление	Прибы- тие
	1	2	3	4	5	6	7	8	9	10
Божново	—	—	3	—	1	—	—	—	12	—
Овчинниково	—	—	24	—	2	—	—	—	120	—
Рубцовский окр.	—	—	3	—	19	—	1	33	1305	1
Шилуново	—	—	—	—	—	—	—	—	342	—
Поспелиха	—	—	1	—	12	—	—	—	335	—
Рубцовка	—	—	2	—	7	—	—	33	628	1
Бийский окр.	—	—	8	—	—	—	38	33	68	—
Большая Речка	—	—	8	—	—	—	14	—	—	—
Пост 100 верст	—	—	—	—	—	—	—	21	—	—
Утуль	—	—	—	—	—	—	8	8	—	—
Бийск	—	—	—	—	—	—	16	4	68	—
Сев.-Вост. Сибирь	778	733	134	138	97	228	1190	794	2837	1750
Томский окр.	83	75	11	11	18	137	392	209	235	384
Водотная	17	—	6	—	2	—	61	—	2	—
Юрга	—	—	1	—	—	114	112	—	5	33
Тутальская	1	—	—	—	—	—	114	—	—	—
Литвиново	—	—	4	—	—	—	—	—	—	—
Яшкино	—	—	—	—	—	—	—	—	—	1
Тайга	—	48	—	7	10	7	—	29	—	41
Анжерка	—	24	—	4	—	2	63	114	—	102
Судженка	—	—	—	—	—	1	—	63	—	—
Яя	—	—	—	—	—	—	—	—	1	—
Ижморка	2	—	—	—	1	—	—	—	7	—
Беркульская	23	—	—	—	—	—	—	—	23	—
Марьяинск	20	—	—	—	3	—	14	—	41	—
Томск	19	3	—	—	2	13	—	3	24	207
Меженниовка	1	—	—	—	—	—	—	—	—	—
Арлюк	—	—	—	—	—	—	28	—	132	—
Ачинский окр.	45	3	—	—	32	—	88	19	131	15
Суслово	4	—	—	—	2	—	—	—	5	—
Тяжин	—	—	—	—	—	—	24	—	8	—
Итат	—	—	—	—	—	—	24	—	16	5
Боготол	—	—	—	—	—	—	19	—	58	—
Ачинск	3	—	—	—	30	—	21	19	1	3
Кемчуг	—	3	—	—	—	—	—	—	—	4
Глядень	—	—	—	—	—	—	—	—	37	—
Крутойр	—	—	—	—	—	—	—	—	6	—
Тарутино	38	—	—	—	—	—	—	—	—	—
Ужур	—	—	—	—	—	—	—	—	—	3
Красноярский окр.	148	7	40	39	1	18	6	29	943	98
Кача	—	3	—	—	—	—	—	—	—	—
Красноярск	21	3	—	30	—	14	—	29	45	98
Енисей	—	1	—	—	—	—	—	—	22	—
Зыково	123	—	—	—	—	—	—	—	28	—
Камапчага	—	—	2	—	1	—	3	—	160	—
Балай	—	—	—	—	—	—	3	—	180	—
Клюквенная	2	—	38	—	—	—	—	—	499	—
Кузнецкий окр.	—	—	—	1	10	7	114	413	270	78
Шишино	—	—	—	—	—	—	—	—	64	—
Топки	—	—	—	—	—	—	—	—	30	—
Плотниково	—	—	—	—	—	—	1	—	86	—
Кольчугино	—	—	—	—	—	2	—	172	51	—
Белово	—	—	—	—	—	—	3	30	—	—
Бочаты	—	—	—	—	1	—	2	—	—	—
Трудовойская	—	—	—	—	9	—	—	—	31	—
Усаты	—	—	—	—	—	—	—	172	—	78
Кузнецк	—	—	—	—	—	—	—	6	—	—

Таблица 14 (продолжение). Картофель (в тоннах)

Наименование округа и станций	1913 г.		1925-26 г.		1926-27 г.		1927-28 г.		1928-29 г.	
	Отпра- вление	Прибы- тие	Отпра- вление	Прибы- тие	Отпра- вление	Прибы- тие	Отпра- вление	Прибы- тие	Отпра- вление	Прибы- тие
	1	2	3	4	5	6	7	8	9	10
Кемерово	—	—	—	1	—	5	108	—	8	—
Гурьевск	—	—	—	—	—	—	—	33	—	—
Хакассский окр.	—	—	—	—	—	19	7	20	3	27
Шира	—	—	—	—	—	19	—	20	—	27
Абакан	—	—	—	—	—	—	7	—	3	—
Канский окр.	119	142	—	2	6	5	23	—	140	19
Заозерная	11	—	—	—	—	—	—	—	49	2
Камала	3	—	—	1	—	—	—	—	12	—
Канск-Енис.	38	41	—	—	—	5	23	—	14	13
Ильинская	13	—	—	—	—	—	—	—	3	—
Ингашская	15	—	—	—	5	—	—	—	16	—
Тинская	31	—	—	—	1	—	—	—	2	—
Ключи	—	2	—	—	—	—	—	—	—	3
Тайшет	6	11	—	—	—	—	—	—	—	1
Байрановка	—	3	—	—	—	—	—	—	—	—
Разгон	—	1	—	—	—	—	—	—	—	—
Алзай	—	8	—	—	—	—	—	—	—	—
Замзор	—	3	—	—	—	—	—	—	—	—
Камышет	—	4	—	1	—	—	—	—	—	—
Ук	1	1	—	—	—	—	—	—	—	—
Нижне-Удинск	1	67	—	—	—	—	—	—	—	—
Хингуй	—	1	—	—	—	—	—	—	—	—
Худоеланская	—	—	—	—	—	—	—	—	44	—
Иркутский окр.	383	506	83	85	30	42	560	104	1115	1129
Будагово	—	—	—	—	—	—	—	—	14	—
Тулу	—	42	11	—	—	—	1	—	104	4
Шуба	—	—	—	—	—	—	—	—	25	—
Шерагул	47	—	—	—	—	—	—	—	76	—
Куйтун	1	—	—	—	—	—	—	—	69	—
Зима	1	—	—	—	—	1	—	—	—	1
Тырь	1	—	—	—	—	—	300	—	252	—
Залари	2	—	65	—	—	—	185	—	123	—
Черемхово	54	—	—	—	—	—	—	—	—	—
Гришево	—	—	—	—	—	—	—	—	73	16
Половина	57	—	—	—	—	—	—	—	15	16
Белая	—	—	—	—	—	—	—	—	73	—
Мальта	2	—	—	—	—	—	—	—	29	—
Ангара	—	—	—	—	—	4	—	—	—	14
Тельма	5	57	—	—	—	—	—	—	24	62
Китой	—	—	—	—	—	—	1	—	62	75
Суховская	1	—	—	—	1	—	—	—	10	25
Батарейная	—	—	—	—	—	—	—	—	2	—
Иннокентьевск	5	1	—	—	—	—	—	1	—	2
Иркутск	117	16	—	76	—	1	—	68	5	19
Михалево	15	96	—	—	6	—	5	—	148	873
Байкал	—	21	—	—	2	5	5	—	—	3
Маритуй	1	56	—	7	—	—	—	35	—	19
Слюдянка	6	104	—	—	—	22	—	—	—	—
Култук	3	6	6	—	—	—	—	—	11	—
Утулик	—	9	—	—	14	9	25	—	—	—
Мурино	2	24	—	2	—	—	28	—	—	—
Шарьжалгай	2	12	—	—	—	—	—	—	—	—
Хвойная	—	62	—	—	—	—	—	—	—	—
Усолье	43	—	—	—	—	—	—	—	—	—
Касьяновка	18	—	—	—	—	—	—	—	—	—

Таблица 15. Семена масленичные (в тоннах)

Наименование округа и станций	1913 г.		1925-26 г.		1926-27 г.		1927-28 г.		1928-29 г.	
	Отпра- вление	Прий- ятие	Отпра- вление	Прий- ятие	Отпра- вление	Прий- ятие	Отпра- вление	Прий- ятие	Отпра- вление	Прий- ятие
Сибирский край .	4291	5013	41468	28236	33950	21847	26055	24110	41052	35614
Юго-Зап. Сибирь .	3712	3079	32637	12437	29016	18242	22716	19401	33185	28800
Омский округ . .	1267	1084	1826	5067	1296	4183	1102	6203	3680	6662
Мангут	—	—	2	11	3	1	2	—	31	5
Называевка	—	—	286	53	193	18	98	68	295	62
Дрогунская	—	—	—	—	81	—	21	17	74	—
Любинская	—	—	—	6	41	—	11	4	134	53
Куломзино	354	30	340	141	120	—	28	9	904	21
Омск	518	777	480	4825	291	4157	486	6068	470	6465
Кормиловка	47	2	—	—	17	—	42	1	272	4
Калачинская	115	97	168	2	364	—	331	1	625	19
Колония	46	19	26	1	31	—	15	—	308	4
Исиль-Куль	174	123	217	21	108	7	38	25	356	14
Москаленки	12	33	76	7	47	—	28	4	114	15
Раз'езд № 52	—	—	45	—	—	—	—	—	—	—
Сыропятское	—	—	2	—	—	—	—	—	6	—
Мариановка	—	3	13	—	—	—	2	6	70	—
Лузино	—	—	—	—	—	—	—	—	30	—
Раз'езд № 49	—	—	171	—	—	—	—	—	—	—
Барабинский окр.	489	612	373	204	572	121	232	149	1044	216
Татарская	459	260	188	126	260	61	133	83	519	76
Чань	20	65	8	5	53	13	26	10	87	30
Озеро-Карачи	—	—	—	—	—	1	—	—	—	—
Тебисская	—	5	—	—	—	—	—	—	11	—
Барабинск	—	—	33	33	52	10	23	18	48	15
Каниск	10	267	14	39	21	32	7	37	52	66
Кожурла	—	2	—	—	—	—	—	—	11	—
Убинская	—	13	29	—	—	4	—	1	58	18
Табулга	—	—	—	—	—	—	—	—	1	—
Чистоозерная	—	—	—	—	—	—	6	—	138	—
Шилицино	—	—	33	—	—	—	—	—	1	—
Купино	—	—	68	1	186	—	37	—	118	11
Славгородск. окр.	—	—	1283	20	963	18	240	44	2573	35
Баган	—	—	1	—	—	—	—	—	118	2
Карасук	—	—	109	—	287	9	30	3	496	23
Бурла	—	—	10	—	29	—	—	3	55	—
Славгород	—	—	966	20	489	9	154	37	975	10
Кулунда	—	—	197	—	158	—	56	1	929	—
Новосибирский окр.	1956	1383	8304	4680	4375	7013	4422	7665	6208	12025
Каргат	107	59	1154	24	94	13	36	36	839	27
Чулымская	25	37	270	13	4	—	93	3	213	1
Дупленская	3	8	54	—	—	—	—	—	30	—
Коченево	2	27	233	4	34	1	37	16	189	1
Чик	4	7	32	—	—	—	—	—	3	—
Кривошеково	5	31	—	—	—	—	—	—	—	—
Новосибирск	1789	1200	2427	4559	1357	6940	1675	7474	1955	11918
Верск	—	—	13	—	—	—	17	2	49	—
Искитим раз.	—	—	—	—	—	—	1	—	—	—
Евсино	—	—	216	5	318	5	347	—	265	—
Черепаново	—	—	1535	70	1962	49	1645	103	1781	15
Мошково	4	6	1188	3	386	—	310	26	519	17
Ояш	16	8	1095	2	220	5	261	5	350	46
Сокур	1	—	87	—	—	—	—	—	15	—

Таблица 15 (продолжение). Семена масленичные (в тоннах)

Наименование округа и станций	1913 г.		1925-26 г.		1926-27 г.		1927-28 г.		1928-29 г.	
	Отпра- вление	Прибы- тие	Отпра- вление	Прибы- тие	Отпра- вление	Прибы- тие	Отпра- вление	Прибы- тие	Отпра- вление	Прибы- тие
	1	2	3	4	5	6	7	8	9	10
Барнаульский окр.	—	—	7009	2285	5806	6827	4824	4880	6140	8935
Усть-Тальменка . . .	—	—	169	—	718	1	789	50	559	17
Озерки раз.	—	—	5	—	—	—	—	—	—	—
Повалиха	—	—	12	—	17	—	66	—	165	2
Алтайская	—	—	98	—	109	—	61	—	17	—
Барнаул	—	—	3002	2270	1791	6807	117	4807	908	8799
Калманка	—	—	—	—	—	—	—	—	3	—
Топчиха	—	—	144	—	392	2	341	12	473	—
Алейская	—	—	2029	—	1617	17	1544	11	2769	—
Баюново	—	—	27	11	34	—	206	—	119	—
Овчинниково	—	—	1523	4	1128	—	1700	—	1127	117
Рубцовский округ	—	—	3737	102	4418	73	3760	165	6308	85
Шипуново	—	—	688	—	1296	—	2010	53	3329	21
Поселиха	—	—	698	—	515	—	542	26	775	21
Мамонтово	—	—	—	—	—	—	22	—	159	—
Рубцовка	—	—	2351	102	2607	73	1186	86	2045	43
Бийский округ.	—	—	10105	79	12486	7	8136	385	7223	842
Большая Речка . . .	—	—	851	3	1048	—	1269	—	786	74
Пост 100 верст . . .	—	—	62	—	—	—	—	—	—	—
Уткуль	—	—	121	—	163	—	315	—	260	22
Бийск	—	—	9071	76	11275	7	6552	385	6177	746
Сев.-Вост. Сибирь	579	1934	8831	15799	4034	5605	3339	4619	7867	6814
Томский окр.	354	897	3634	11084	1419	3974	833	3224	1920	5326
Волотная	81	88	1465	131	354	10	393	15	489	38
Юрга	—	—	174	7	17	3	7	2	53	—
Тутальская	—	19	143	—	20	—	3	3	4	2
Литвиново	15	14	80	1	5	—	20	3	27	—
Яшкино	—	1	—	6	—	18	2	—	28	2
Тайга	30	70	31	28	1	7	1	5	18	8
Анжерка	—	49	2	326	—	95	21	54	1	12
Судженка	10	10	184	95	—	3	—	—	—	—
Яя	—	—	16	—	4	—	4	2	25	—
Ижморка	79	36	787	105	236	1	66	5	252	35
Беркульская	30	4	195	15	123	7	132	17	423	40
Марининск	55	112	147	248	73	26	123	45	283	74
Томск	54	494	317	10122	562	3804	34	3070	235	5115
Арлюк	—	—	93	—	24	—	27	1	82	—
Ачинский округ	65	365	677	779	648	116	539	243	1102	349
Суслово	—	2	14	—	34	—	42	—	124	2
Тяжин	—	17	109	302	174	9	101	1	157	35
Итат	2	44	37	45	45	1	28	52	119	44
Боготол	23	87	186	95	156	10	74	31	359	94
Кротово	—	1	—	—	1	—	—	—	1	8
Ачинск	40	212	328	325	196	88	129	148	243	156
Чернояречинская . .	—	1	—	1	—	—	—	—	—	1
Козулька	—	—	3	3	9	1	—	—	35	1
Кемчуг	—	1	—	8	—	1	—	—	—	—
Ададым	—	—	—	—	—	—	—	1	6	2
Глядень	—	—	—	—	18	1	149	2	21	2
Крутояр	—	—	—	—	15	1	14	—	14	1
Ужур	—	—	—	—	—	4	2	8	23	3
Красноярский окр.	53	345	564	772	102	174	145	137	414	92
Красноярск	51	310	431	676	64	159	29	129	220	89
Енисей	—	—	17	—	—	—	—	1	—	—
Зыково	—	—	—	1	—	—	—	—	—	—
Сорокино	—	2	—	—	—	—	—	—	—	—
Камарчага	—	10	—	4	—	4	—	2	1	1

Таблица 15 (продолжение). Семена масленичные (в тоннах)

Наименование округа и станций	1913 г.		1925-26 г.		1926-27 г.		1927-28 г.		1928-29 г.	
	Отправ- ление	Прий- тие	Отправ- ление	Прий- тие	Отправ- ление	Прий- тие	Отправ- ление	Прий- тие	Отправ- ление	Прий- тие
	1	2	3	4	5	6	7	8	9	10
Балай	—	1	—	1	—	—	—	—	—	—
Клюквенная	—	22	116	90	38	11	116	5	193	2
Кузнецкий округ .	—	—	2222	400	1014	84	587	19	1122	140
Шихино	—	—	69	—	37	1	31	1	39	1
Топки	—	—	76	50	26	1	1	4	43	18
Плотниково	—	—	70	49	78	14	23	—	74	—
Кольчугино	—	—	1281	168	397	48	235	8	305	16
Белово	—	—	—	—	—	—	—	1	37	1
Вочаты	—	—	—	—	19	1	3	2	45	7
Трудоармейская	—	—	—	—	—	—	—	—	7	—
Усаты	—	—	—	—	249	1	135	1	300	20
Кузнецк	—	—	—	—	15	1	19	1	71	37
Кемерово	—	—	726	133	193	17	140	1	200	40
Гурьевск	—	—	—	—	—	—	—	—	1	—
Ханасский округ .	—	—	—	—	270	3	723	43	1906	108
Шира	—	—	—	—	—	—	2	3	1	—
Абакан	—	—	—	—	270	3	721	40	1905	108
Канский округ .	71	201	955	1059	152	246	270	209	1026	383
Заозерная	15	26	28	7	28	11	31	4	186	22
Камала	—	1	3	—	14	—	9	—	47	—
Вошняково	—	—	—	—	—	—	—	—	1	—
Канск-Енис	49	121	568	728	96	160	189	163	547	256
Илауская	—	7	1	48	—	3	4	2	18	2
Ингашская	1	3	48	36	9	2	9	2	117	8
Тинская	—	3	49	28	—	3	—	1	11	—
Ключи	—	—	—	11	—	—	—	—	—	—
Юрты	—	1	—	—	—	—	1	2	4	3
Тайшет	1	10	246	105	5	30	16	23	93	84
Вайроновка	—	1	—	—	—	—	—	—	—	—
Алзай	—	—	—	16	—	1	—	1	—	—
Камышет	—	1	—	—	—	—	11	—	—	—
Н.-Удинск	5	26	12	80	—	35	—	11	2	8
Худоеванская	—	1	—	2	—	1	—	—	—	—
Иркутский округ .	36	126	779	1705	429	1008	242	744	377	416
Вудогово	—	—	—	—	—	3	—	4	—	5
Тулу	18	37	171	140	34	82	15	63	92	105
Шуба	—	—	—	1	—	1	—	—	4	—
Щерагул	—	1	—	5	—	4	—	2	26	—
Кайту	—	40	27	102	2	18	5	14	82	7
Кинильтей	—	2	—	41	15	9	—	3	8	8
Зима	4	32	12	140	—	39	6	24	41	49
Тыреть	10	2	5	6	—	6	11	8	2	14
Залари	—	9	29	56	1	20	1	7	23	4
Забитуй	—	3	—	2	—	—	—	—	—	—
Черемхово	4	—	1	74	—	44	—	48	14	24
Половина	—	—	—	31	1	15	—	10	8	—
Мальта	—	—	—	2	—	4	—	1	—	—
Ангара	—	—	—	45	2	24	—	23	1	3
Тельма	—	—	5	2	—	3	—	2	—	—
Китой	—	—	—	—	—	1	13	—	1	—
Батарейная	—	—	—	—	—	—	—	—	8	—
Инокентьевская	—	—	10	76	3	36	—	—	—	—
Иркутск	—	—	519	971	371	679	191	532	67	192
Вайкал	—	—	—	—	—	1	—	1	—	1
Слюдянка	—	—	—	7	—	9	—	1	—	4
Култук	—	—	—	4	—	1	—	—	—	—
Утулик	—	—	—	—	—	—	—	1	—	—
Маритуй	—	—	—	—	—	9	—	—	—	—

Таблица 16. С в е к л а (в тоннах)

Наименование округа и станций	1913 г.		1925-26 г.		1926-27 г.		1927-28 г.		1928-29 г.	
	Отпра- вление	Прибы- тие	Отпра- вление	Прибы- тие	Отпра- вление	Прибы- тие	Отпра- вление	Прибы- тие	Отпра- вление	Прибы- тие
	1	2	3	4	5	6	7	8	9	10
Сибирский край .	11	4	4	4	6	1	10	10	68	15
Юго-Зап. Сибирь.	—	—	3	3	3	—	9	9	50	1
Омский округ . .	—	—	3	—	—	—	8	8	—	—
Омск	—	—	3	—	—	—	—	8	—	—
Колония	—	—	—	—	—	—	8	—	—	—
Барабинский окр.	—	—	—	3	—	—	—	—	—	—
Озеро Карачи . .	—	—	—	3	—	—	—	—	—	—
Славгородск. окр.	—	—	—	—	—	—	—	—	10	—
Славгород	—	—	—	—	—	—	—	—	10	—
Новосибирск. окр.	—	—	—	—	—	—	—	—	2	1
Каргат	—	—	—	—	—	—	—	—	—	1
Новосибирск . . .	—	—	—	—	—	—	—	—	1	—
Черепаново . . .	—	—	—	—	—	—	—	—	1	—
Барнаульский окр.	—	—	—	—	3	—	1	1	9	—
Усть-Тальменка . .	—	—	—	—	—	—	—	—	9	—
Барнаул	—	—	—	—	3	—	1	—	—	—
Толчиха	—	—	—	—	—	—	—	1	—	—
Рубцовский округ	—	—	—	—	—	—	—	—	29	—
Рубцовка	—	—	—	—	—	—	—	—	29	—
Сев.-Вост. Сибирь	11	4	1	1	3	1	1	1	18	14
Томский округ . .	—	—	—	—	1	1	1	1	2	2
Тайга	—	—	—	—	—	—	—	—	—	2
Маринск	—	—	—	—	1	—	1	—	—	—
Томск	—	—	—	—	—	1	—	1	2	—
Ачинский округ . .	—	—	—	—	—	—	—	—	1	—
Ачинск	—	—	—	—	—	—	—	—	1	—
Хакасский округ . .	—	—	—	—	—	—	—	—	4	5
Шира	—	—	—	—	—	—	—	—	—	5
Абакан	—	—	—	—	—	—	—	—	4	—
Иркутский округ . .	11	4	1	1	2	—	—	—	11	7
Иркутск	11	—	1	—	2	—	—	—	11	—
Байкал	—	—	—	1	—	—	—	—	—	1
Слюдянка	—	2	—	—	—	—	—	—	—	6
Маритуй	—	1	—	—	—	—	—	—	—	—
Хвойная	—	1	—	—	—	—	—	—	—	—

Таблица 17. Сахар (в тоннах) .

Наименование округа и станций	1913 г.		1925-26 г.		1926-27 г.		1927-28 г.		1928-29 г.	
	Отпра- вление	Прибы- тие	Отпра- вление	Прибы- тие	Отпра- вление	Прибы- тие	Отпра- вление	Прибы- тие	Отпра- вление	Прибы- тие
	1	2	3	4	5	6	7	8	9	10
Сибирский край .	3595	48192	4387	36389	4656	37820	4472	48316	5117	53060
Ю.-З. Сибирь . .	1121	27639	1939	16707	1651	19242	1627	23765	1601	25497
Омский округ . .	539	12054	488	5287	512	6052	571	6913	549	7159
Мангут	—	—	—	8	—	14	—	14	—	8
Называевка . . .	—	—	—	215	2	281	22	413	1	208
Драгунская . . .	—	—	—	1	—	2	—	3	—	4
Любинская . . .	—	—	—	1	—	—	—	125	18	121
Куломзино . . .	36	249	—	—	—	—	—	—	18	579
Омск	472	11162	488	4908	510	5480	549	5688	452	5498
Кормиловка . . .	—	3	—	—	—	—	—	1	—	17
Калачинская . .	26	216	—	17	—	58	—	210	5	181
Колония	1	61	—	—	—	2	—	2	17	41
Исиль-Куль . . .	4	256	—	127	—	176	—	329	8	255
Москаленки . . .	—	79	—	10	—	38	—	126	30	155
Мариановка . . .	—	28	—	—	—	1	—	2	—	2
Барабинский окр.	75	2282	180	1112	177	1457	104	1820	103	1796
Татарская	30	850	114	451	148	619	55	566	55	623
Чаны	10	568	7	127	4	190	15	255	12	188
Озеро-Карачи . .	—	—	—	6	—	9	—	6	—	10
Тебисская	—	13	—	—	—	—	—	—	—	1
Барабинск	—	—	34	14	—	1	8	145	16	64
Каинск	24	761	22	425	25	480	20	642	19	659
Кожурла	—	3	—	—	—	—	—	—	—	—
Убинская	11	87	—	6	—	6	—	29	—	37
Табулга	—	—	—	—	—	—	—	—	—	1
Чистоозерная . .	—	—	—	10	—	10	—	24	—	26
Шипицино	—	—	—	3	—	12	—	1	—	7
Кулино	—	—	3	68	—	130	6	152	1	180
Славгородск. б-р.	—	—	130	678	116	1171	29	1440	15	1474
Баган	—	—	—	11	—	10	—	5	—	4
Карасук	—	—	—	31	—	85	1	219	10	190
Бурла	—	—	—	—	—	—	—	2	1	3
Славгород	—	—	130	632	116	1067	28	1191	3	1190
Кулунда	—	—	—	4	—	9	—	23	1	117
Новосибирск. окр.	507	13303	899	5470	477	5534	689	6489	547	6822
Каргат	27	572	22	150	—	273	46	321	50	313
Чулымская	7	175	—	12	—	1	—	16	—	68
Дупленская	—	23	—	—	—	—	—	—	—	—
Коченево	2	111	—	109	8	60	9	54	2	55
Чик	—	57	—	—	—	—	—	—	—	—
Кривошеково . . .	—	3	—	—	—	—	—	1	—	—
Новосибирск . . .	471	12320	850	4851	469	4700	608	5483	478	5695

Таблица 17 (продолжение). Сахар (в тоннах)

Наименование округа и станций	1913 г.		1925-26 г.		1926-27 г.		1927-28 г.		1928-29 г.	
	Отпра- вление	Прибы- тие	Отпра- вление	Прибы- тие	Отпра- вление	Прибы- тие	Отпра- вление	Прибы- тие	Отпра- вление	Прибы- тие
	1	2	3	4	5	6	7	8	9	10
Верск	—	—	—	—	—	—	—	—	—	34
Евсино	—	—	—	—	—	—	—	1	—	38
Черепаново	—	—	—	249	—	378	17	558	17	528
Мошково	—	10	—	2	—	8	—	2	—	35
Ояш	—	32	18	97	—	113	9	52	—	55
Сокур	—	—	—	—	—	1	—	1	—	1
Барнаульский окр.	—	—	188	2035	289	2562	130	3173	253	3623
Усть-Тальменка	—	—	—	32	—	118	—	156	34	225
Повалиха	—	—	—	—	—	—	—	—	—	7
Алтайская	—	—	—	—	—	—	—	—	—	3
Барнаул	—	—	145	1697	282	1904	113	2333	218	2467
Топчиха	—	—	—	—	—	5	—	5	—	23
Алейская	—	—	43	279	7	421	—	541	1	668
Баюново	—	—	—	—	—	—	—	—	—	21
Овчинниково	—	—	—	27	—	114	17	138	—	209
Рубцовский округ.	—	—	42	650	71	872	82	1465	65	1609
Шипуново	—	—	17	139	—	220	34	342	9	380
Поспелиха	—	—	—	13	—	53	—	28	—	30
Рубцовка	—	—	25	498	71	599	48	1095	56	1199
Бийский округ	—	—	12	1474	9	1594	22	2465	69	3014
Большая Речка	—	—	—	12	—	43	1	71	—	48
Пост 100 верст	—	—	2	—	—	—	—	—	—	4
Уткуль	—	—	—	2	—	1	—	3	2	16
Бийск	—	—	10	1460	9	1550	21	2391	67	2946
Сев.-Вост. Сибирь	2474	20553	2448	19682	3005	18578	2835	24551	3516	27563
Томский округ	426	5794	482	5174	552	4118	936	5472	714	5640
Волотная	3	216	3	109	43	246	5	234	20	177
Юрга I	—	—	—	27	—	31	8	30	—	38
Тутальская	—	127	—	4	—	4	—	8	—	8
Литвиново	—	43	—	2	—	2	—	1	—	2
Яшкино	—	21	—	23	—	38	—	47	—	68
Тайга	41	319	1	87	10	123	53	192	5	173
Анжерка	—	143	—	310	—	387	—	617	10	588
Судженка	—	68	—	6	—	11	—	—	—	—
Яя	—	—	—	4	—	17	—	11	—	9
Ижморка	5	51	—	89	20	67	17	53	10	25
Берикульская	2	22	—	1	1	7	—	3	—	20
Марининск	67	45	208	703	49	344	74	411	12	488
Томск	308	4724	270	3808	429	2839	779	3865	657	4042
Черемошники	—	15	—	—	—	—	—	—	—	—
Межениновка	—	—	—	—	—	1	—	—	—	1

Таблица 17 (продление). Сахар (в тоннах)

Наименование округа и станций	1913 г.		1925-26 г.		1926-27 г.		1927-28 г.		1928-29 г.	
	Отправ- ление	Прибы- тие	Отправ- ление	Прибы- тие	Отправ- ление	Прибы- тие	Отправ- ление	Прибы- тие	Отправ- ление	Прибы- тие
Арлюк	—	—	—	1	—	1	—	—	—	1
Ачинский округ	79	1547	320	1802	238	1219	183	1779	193	2247
Суслово	—	13	—	—	—	3	—	6	—	9
Тяжин	—	149	13	89	18	86	19	87	1	260
Итат	4	201	1	108	28	213	17	344	11	390
Боготол	11	261	43	179	—	78	—	147	—	149
Кротово	—	4	—	—	—	4	—	—	6	123
Ачинск	64	902	263	1411	192	697	147	991	142	1076
Чернореченская	—	8	—	7	—	12	—	10	—	8
Козулька	—	—	—	4	—	6	—	4	1	7
Кемчуг	—	9	—	4	—	10	—	19	8	23
Ададым	—	—	—	—	—	3	—	1	—	6
Глядень	—	—	—	—	—	4	—	1	—	4
Крутояр	—	—	—	—	—	9	—	—	—	—
Ужур	—	—	—	—	—	87	—	124	20	155
Кольево	—	—	—	—	—	7	—	45	4	37
Красноярский окр.	462	4007	181	4120	374	2742	504	3041	541	3472
Красноярск	461	3845	181	3973	372	2628	487	2828	520	3231
Енисей	—	—	—	1	—	2	—	1	—	69
Зыково	—	2	—	5	—	5	—	—	—	—
Сорокино	—	4	—	—	—	1	—	—	—	—
Камарчага	—	55	—	24	—	31	—	29	—	48
Балая	—	4	—	6	—	5	—	—	—	6
Клюквенная	1	97	—	111	2	70	17	183	21	118
Кузнецкий округ	—	—	138	1013	206	2113	75	2877	161	3365
Мишино	—	—	—	8	—	3	—	—	—	7
Топки	—	—	37	49	99	149	32	147	61	151
Плотниково	—	—	—	—	—	—	—	—	—	3
Кольчугино	—	—	22	551	61	922	28	1059	66	1140
Белово	—	—	—	—	—	3	1	66	3	98
Вочаты	—	—	—	—	3	57	—	59	—	1
Акчурла	—	—	—	—	—	—	—	—	—	1
Усяты	—	—	—	—	—	244	7	423	—	497
Кузнецк	—	—	—	—	—	34	—	221	13	382
Кемерово	—	—	79	405	43	700	7	816	16	915
Гурьевск	—	—	—	—	—	1	—	86	—	170
Хакасский округ	—	—	—	—	74	1062	71	1781	61	1823
Шира	—	—	—	—	49	91	30	157	12	190
Сон	—	—	—	—	—	11	—	31	—	5
Уйбат	—	—	—	—	—	2	—	—	—	—
Абакан	—	—	—	—	25	958	41	1593	49	1628

Таблица 17 (продолжение). Сахар (в тоннах)

Наименование округа и станций	1913 г.		1925-26 г.		1926-27 г.		1927-28 г.		1928-29 г.	
	Отправ- ление	Прибы- тие	Отправ- ление	Прибы- тие	Отправ- ление	Прибы- тие	Отправ- ление	Прибы- тие	Отправ- ление	Прибы- тие
Нанский округ	1	2	3	4	5	6	7	8	9	10
Нанский округ . .	180	1559	178	1040	137	1199	61	1655	204	2058
Заозерная . . .	3	169	—	63	5	95	17	161	5	120
Камала	—	17	—	3	—	7	—	16	—	17
Бошняково . . .	—	1	—	—	1	3	1	16	6	18
Канск Ен.	132	774	170	776	91	675	31	850	84	1212
Иланская	—	80	—	8	4	14	2	83	22	113
Ингайская . . .	—	34	—	12	—	16	—	70	25	45
Тинская	—	26	—	11	2	18	—	—	—	19
Ключи	—	7	—	4	1	4	—	—	—	—
Юрты	—	7	—	—	—	1	—	—	—	—
Тайшет	6	140	7	71	29	144	10	198	14	298
Байроновка . . .	—	1	—	—	—	1	—	—	—	—
Разгон	—	1	—	1	—	2	—	—	—	—
Алзай	—	11	—	5	—	7	—	9	—	10
Замзор	—	7	—	—	—	19	—	1	—	—
Камышет	—	13	—	—	—	1	—	—	—	—
Ук	—	9	—	—	—	1	—	—	—	—
Н.-Удинск	39	254	1	83	—	182	—	251	48	205
Хингуй	—	—	—	—	4	5	—	—	—	—
Худоеланская . .	—	8	—	3	—	4	—	—	—	1
Иркутский округ	1327	7646	1140	6533	1424	6125	1005	7946	1642	8958
Будагово	—	2	—	—	—	—	—	—	—	—
Тулун	34	250	113	230	210	459	31	686	230	817
Шуба	—	2	—	—	—	20	—	7	—	1
Шерагул	—	8	—	1	3	6	—	3	—	7
Куитун	3	96	—	31	3	75	3	76	8	73
Кидильтей	6	50	—	15	3	50	—	37	11	11
Зима	17	201	7	90	5	229	52	279	15	203
Тыреть	153	583	—	5	—	514	83	684	300	811
Залари	5	100	—	72	4	51	—	27	—	79
Черемхово	28	251	19	147	—	234	2	303	5	426
Гришево	—	22	—	—	—	—	—	—	—	—
Половина	5	73	—	23	—	51	—	52	—	58
Мальта	—	1	—	10	—	9	—	10	—	7
Ангара	—	—	—	32	—	53	—	65	—	80
Тельма	—	18	—	—	—	11	—	9	—	6
Китой	—	—	—	—	—	1	—	—	—	—
Суховская	—	46	—	—	—	—	—	—	—	—
Иннокентьевская .	1	—	142	409	283	609	5	6	41	151
Иркутск	1049	5381	846	5233	911	3547	829	5497	1027	5990
Михалево	—	9	—	1	—	—	—	—	—	—
Байкал	—	97	—	22	—	41	—	30	—	68
Маритуй	—	41	—	10	1	14	—	5	—	7
Слюдянка	17	207	5	71	1	76	—	117	5	114
Култук	—	10	17	131	—	75	—	35	—	58
Утулик	—	13	—	—	—	—	—	18	—	—
Мурино	—	8	—	—	—	—	—	—	—	—
Шарыжалгай . . .	1	16	—	—	—	—	—	—	—	—
Хвойная	2	29	—	—	—	—	—	—	—	—
Усолъе	6	132	—	—	—	—	—	—	—	—

Таблица 18. Масла растительные (в тоннах)

Наименование округа и станций	1913 г.		1925-26 г.		1926-27 г.		1927-28 г.		1928-29 г.	
	Отпра- вление	Прибы- тие	Отпра- вление	Прибы- тие	Отпра- вление	Прибы- тие	Отпра- вление	Прибы- тие	Отпра- вление	Прибы- тие
	1	2	3	4	5	6	7	8	9	10
Сибирский край .	1213	5787	3077	3804	5398	3937	6144	3813	10870	5111
Ю.-З. Сибирь . .	416	1722	2028	1616	3986	1887	5143	2514	9119	2308
Омский округ . .	239	996	793	436	1380	287	1150	158	1320	521
Мангут	—	—	—	1	—	1	—	—	—	1
Назымеевка . . .	—	—	—	14	—	18	11	8	—	39
Драгунская	—	—	—	—	11	—	—	—	—	16
Любинская	—	—	14	—	—	—	—	—	—	1
Куломзино	10	7	72	—	—	—	18	10	—	9
Омск	202	887	696	402	1367	240	1121	127	1209	432
Кормиловка	—	1	—	—	—	—	—	—	—	—
Калачинская . . .	11	28	11	1	—	3	—	1	—	6
Колония	1	3	—	—	—	1	—	—	13	—
Исиль-Куль	7	50	—	15	2	20	—	6	7	7
Москаленки	8	17	—	3	—	3	—	3	1	3
Пикетное	—	—	—	—	—	—	—	—	9	—
Мариановка	—	8	—	—	—	1	—	3	—	5
Лузино	—	—	—	—	—	—	—	—	—	2
Барабинский окр.	62	403	34	97	26	112	16	111	71	207
Татарская	26	177	16	32	22	49	8	28	5	55
Чань	13	70	—	14	1	11	—	25	2	9
Озеро Карачи . . .	—	—	—	1	—	2	—	—	—	—
Тебисская	—	4	—	—	—	—	—	—	—	—
Барабинск	—	—	5	3	—	4	—	5	8	17
Каниск	23	138	13	42	3	39	8	45	14	121
Кожурла	—	1	—	—	—	—	—	—	7	—
Убинская	—	13	—	—	—	1	—	—	—	—
Табулга	—	—	—	—	—	—	—	—	17	—
Чистоозерная . . .	—	—	—	—	—	—	—	2	17	2
Шипицино	—	—	—	—	—	1	—	—	—	—
Кулино	—	—	—	5	—	5	—	6	1	3
Славгородск. окр.	—	—	30	44	22	51	4	51	31	144
Баган	—	—	—	2	—	3	—	—	—	9
Карасук	—	—	—	1	21	—	—	—	2	6
Бурла	—	—	—	—	—	—	—	—	2	—
Славгород	—	—	30	41	1	48	4	51	18	124
Кулунда	—	—	—	—	—	—	—	—	9	5
Новосибирск. окр.	115	323	783	851	1314	1155	1300	1853	2837	1172
Каргат	—	79	—	6	—	15	5	17	5	53

Таблица 18 (продолжение). Масла растительные (в тоннах)

Наименование округа и станций	1913 г.		1925-26 г.		1926-27 г.		1927-28 г.		1928-29 г.	
	Отпра- вление	Прибы- тие	Отпра- вление	Прибы- тие	Отпра- вление	Прибы- тие	Отпра- вление	Прибы- тие	Отпра- вление	Прибы- тие
	1	2	3	4	5	6	7	8	9	10
Чулымская . . .	—	32	—	2	—	1	—	—	—	10
Дупленская . . .	—	5	—	—	—	—	—	—	—	—
Коченево . . .	4	19	—	1	1	—	—	—	—	10
Чик . . .	1	6	—	—	—	—	—	—	—	—
Кривошеково . . .	—	21	—	—	—	—	—	—	—	—
Новосибирск . . .	110	159	776	826	1310	1127	1292	1822	2814	1044
Черепаново . . .	—	—	5	8	1	10	3	14	3	52
Мошково . . .	—	1	—	—	—	—	—	—	—	—
Ояш . . .	—	1	2	8	2	2	—	—	15	—
Раз'езд № 9 . . .	—	—	—	—	—	—	—	—	—	3
Барнаульский окр.	—	—	205	112	1113	137	1470	198	2600	130
Усть-Тальменка . . .	—	—	—	—	—	2	1	3	22	9
Повалиха . . .	—	—	—	—	—	—	—	—	—	2
Алтайская . . .	—	—	—	2	—	—	—	—	—	1
Барнаул . . .	—	—	193	106	1086	95	1441	159	2576	60
Калмаика . . .	—	—	—	—	—	—	—	—	1	1
Топчиха . . .	—	—	—	—	—	1	—	—	—	3
Алейская . . .	—	—	12	4	27	37	11	30	—	58
Язевка . . .	—	—	—	—	—	—	—	—	1	—
Баюново . . .	—	—	—	—	—	—	—	—	—	1
Овчинниково . . .	—	—	—	—	—	2	17	6	—	1
Рубцовский округ.	—	—	73	43	23	62	37	52	29	177
Шипуново . . .	—	—	—	4	—	15	1	21	—	41
Поспелиха . . .	—	—	—	5	—	3	—	1	17	6
Рубцовка . . .	—	—	73	34	23	44	36	30	12	130
Бийский округ . .	—	—	110	33	108	83	1166	91	2213	41
Большая Речка . . .	—	—	3	—	—	1	1	6	—	8
Уткуль . . .	—	—	—	—	—	—	—	—	—	2
Бийск . . .	—	—	107	33	108	82	1165	85	2213	31
Сев.-Вост. Сибирь.	797	4065	1049	2188	1410	2050	1001	1294	1760	2713
Томский округ . .	345	996	459	157	982	263	798	205	1389	461
Болотная . . .	7	20	—	6	—	6	—	11	—	14
Юрга I . . .	—	—	—	—	—	1	—	—	—	—
Тутальская . . .	—	15	—	—	—	—	—	—	—	—
Литвиново . . .	—	5	—	—	—	—	—	—	—	—
Яшкино . . .	—	2	2	—	—	2	—	4	—	6
Тайга . . .	20	46	1	5	—	14	—	42	—	12
Анжерка . . .	—	16	5	36	—	60	1	17	—	117

Таблица 18 (продолжение). Масла растительные (в тоннах)

Наименование округа и станций	1913 г.		1925-26 г.		1926-27 г.		1927-28 г.		1928-29 г.	
	Отправ- ление	Прибы- тие	Отправ- ление	Прибы- тие	Отправ- ление	Прибы- тие	Отправ- ление	Прибы- тие	Отправ- ление	Прибы- тие
	1	2	3	4	5	6	7	8	9	10
Судженка	72	53	—	—	—	14	—	—	—	—
Яя	—	—	—	1	—	1	—	1	—	—
Ижморка	47	3	1	1	3	8	—	1	—	5
Берикульская	24	1	—	—	—	—	1	—	17	—
Маринск	91	33	9	8	30	2	45	1	58	8
Томск	84	802	441	99	949	155	751	127	1314	299
Черемошники	—	—	—	1	—	—	—	1	—	—
Ачинский округ	41	209	32	150	12	64	6	70	60	160
Суслово	—	2	—	—	—	—	—	—	—	1
Тяжин	1	9	5	10	—	2	—	2	13	3
Итат	1	22	9	16	1	1	3	22	13	31
Воготол	11	53	7	16	2	4	—	3	25	6
Кротово	—	—	—	2	—	—	—	—	—	—
Ачинск	28	119	11	106	8	40	3	37	7	88
Черноречинская	—	2	—	—	—	—	—	1	—	—
Кемчуг	—	2	—	—	1	—	—	—	—	—
Ададым	—	—	—	—	—	—	—	—	—	1
Крутояр	—	—	—	—	—	2	—	1	—	—
Ужур	—	—	—	—	—	6	—	4	2	30
Красноярский окр.	87	494	19	216	17	259	23	190	56	377
Красноярск	83	483	15	212	17	245	23	175	55	364
Енисей	—	—	—	1	—	10	—	12	—	11
Сорокино	—	1	—	—	—	—	—	—	—	—
Капарчага	1	9	—	1	—	—	—	—	—	—
Клюквенная	3	1	4	2	—	4	—	3	1	2
Кузнецкий округ	—	—	19	65	10	118	37	159	10	279
Шишино	—	—	—	—	—	—	—	1	—	—
Топки	—	—	—	1	—	1	—	6	—	7
Кольчугино	—	—	8	35	10	47	9	54	5	79
Велово	—	—	—	—	—	—	—	—	—	10
Бочаты	—	—	—	—	—	1	—	—	—	2
Акчурла	—	—	—	—	—	—	—	—	—	1
Усяты	—	—	—	—	—	22	10	12	—	33
Кузнецк	—	—	—	—	—	5	—	18	1	50
Кемерово	—	—	11	20	—	42	18	66	4	86
Гурьевск	—	—	—	—	—	—	—	2	—	11
Хакасский округ	—	—	—	—	5	1	9	4	8	48
Шира	—	—	—	—	—	—	—	2	—	3
Сон	—	—	—	—	—	—	—	1	—	1

Таблица 18 (продолжение). Масла растительные (в тоннах)

Наименование округа и станций	1913 г.		1925-26 г.		1926-27 г.		1927-28 г.		1928-29 г.	
	Отправ- ление	Прибы- тие	Отправ- ление	Прибы- тие	Отправ- ление	Прибы- тие	Отправ- ление	Прибы- тие	Отправ- ление	Прибы- тие
	1	2	3	4	5	6	7	8	9	10
Абакан	—	—	—	—	5	1	9	1	8	44
Канский округ . .	64	249	17	109	22	71	11	75	29	171
Заозерная	1	23	2	3	—	8	1	3	—	2
Камала	6	4	—	1	—	—	—	—	—	—
Канск-Ен.	38	124	15	78	20	29	8	51	28	109
Иланская	—	7	—	1	—	1	1	2	—	4
Ингашская	—	—	—	1	—	1	—	—	—	1
Тинская	—	4	—	1	—	1	—	—	—	—
Ключи	—	1	—	—	—	—	—	—	—	—
Юрты	—	1	—	—	—	—	—	—	—	—
Тайшет	13	34	—	5	1	6	—	7	1	27
Алзатай	—	1	—	—	—	—	—	—	—	1
Замзор	—	1	—	—	—	—	—	—	—	—
Камышет	1	2	—	—	—	1	—	—	—	—
Ук	—	1	—	—	—	—	1	—	—	—
Н.-Удинск	5	44	—	18	1	22	—	12	—	27
Хингуй	—	—	—	—	—	1	—	—	—	—
Худоселанская . .	—	2	—	1	—	1	—	—	—	—
Иркутский округ .	260	2117	503	1491	362	1274	117	596	208	1217
Тулун	29	113	52	86	18	60	13	51	33	102
Шерагул	—	1	—	—	—	—	—	—	—	—
Куйтун	—	19	4	10	10	4	1	1	2	8
Кимильтей	—	10	13	2	—	9	—	1	1	2
Зима	6	51	—	20	1	15	1	10	—	14
Тыретъ	2	31	—	1	—	5	—	1	—	5
Залари	5	43	2	31	1	16	—	5	—	10
Черемково	8	87	2	49	—	27	—	29	1	50
Гришево	—	4	—	—	—	—	—	—	—	—
Половина	—	7	—	13	—	19	—	7	—	8
Мальта	—	—	—	2	—	3	—	—	—	1
Ангара	—	—	—	17	—	17	—	8	—	6
Тельма	—	3	1	3	—	10	2	3	1	11
Иннокентьевск. .	—	—	16	54	53	92	—	—	—	4
Иркутск	208	1640	412	1152	276	959	100	464	169	959
Михалево	—	1	—	1	3	—	—	—	—	—
Байкал	—	11	—	9	—	5	—	5	—	17
Маритуй	—	26	—	3	—	—	—	1	—	—
Слюдянка	1	28	1	27	—	16	1	5	—	18
Култук	—	1	—	11	—	17	—	4	—	2
Мурино	—	—	—	—	—	—	—	1	—	—
Шарыжалгай . . .	—	2	—	—	—	—	—	—	—	—
Хвойная	1	5	—	—	—	—	—	—	—	—
Азей	—	4	—	—	—	—	—	—	—	—
Усолье	—	29	—	—	—	—	—	—	—	—
Касьяновна	—	1	—	—	—	—	—	—	—	—
Шуба	—	—	—	—	—	—	—	—	1	—

Таблица 19. Х л о п о к (в тоннах)

Наименование округа и станций	1913 г.		1925-26 г.		1926-27 г.		1927-28 г.		1928-29 г.	
	Отпра- вление	Прибы- тие	Отпра- вление	Прибы- тие	Отпра- вление	Прибы- тие	Отпра- вление	Прибы- тие	Отпра- вление	Прибы- тие
	1	2	3	4	5	6	7	8	9	10
Сибирский край .	1209	—	30	14	14	127	176	705	105	1089
Ю.-Зап. Сибирь .	1109	—	23	4	9	75	142	581	97	904
Омский округ . .	1109	—	—	1	9	45	51	202	23	374
Называевка . . .	—	—	—	—	—	—	—	5	—	5
Куломзино . . .	—	—	—	—	—	—	—	—	—	2
Омск	1109	—	—	1	9	45	51	192	23	380
Калачинская . .	—	—	—	—	—	—	—	1	—	2
Исиль-Куль . . .	—	—	—	—	—	—	—	4	—	4
Москаленки . . .	—	—	—	—	—	—	—	—	—	1
Барабинский окр.	—	—	—	—	—	—	6	40	9	54
Татарская . . .	—	—	—	—	—	—	1	17	5	22
Чаны	—	—	—	—	—	—	1	4	—	4
Каниск	—	—	—	—	—	—	4	19	4	22
Чистоозерная . .	—	—	—	—	—	—	—	—	—	2
Купино	—	—	—	—	—	—	—	—	—	4
Славгородск. окр.	—	—	—	—	—	6	5	24	2	58
Баган	—	—	—	—	—	—	—	1	—	2
Карасук	—	—	—	—	—	—	3	—	—	1
Бурла	—	—	—	—	—	—	—	1	—	—
Славгород	—	—	—	—	—	6	2	22	2	55
Новосибирск. окр.	—	—	22	—	—	10	41	149	25	168
Каргат	—	—	—	—	—	—	—	5	—	6
Чулымская	—	—	—	—	—	—	—	—	—	2
Новосибирск . . .	—	—	22	—	—	10	41	131	25	154
Коченево	—	—	—	—	—	—	—	—	—	1
Берск	—	—	—	—	—	—	—	—	—	1
Черепаново	—	—	—	—	—	—	—	13	—	4
Барнаульский окр.	—	—	—	1	—	12	9	66	21	72
Барнаул	—	—	—	1	—	12	6	55	9	58
Топчиха	—	—	—	—	—	—	2	—	8	—

Таблица 19 (продолжение). Х л о п о к (в тоннах)

Наименование округа и станций	1913 г.		1925-26 г.		1926-27 г.		1927-28 г.		1928-29 г.	
	Отпра- вление	Прибы- тие	Отпра- вление	Прибы- тие	Отпра- вление	Прибы- тие	Отпра- вление	Прибы- тие	Отпра- вление	Прибы- тие
	1	2	3	4	5	6	7	8	9	10
Алейская	—	—	—	—	—	—	1	11	—	13
Овчинниково . .	—	—	—	—	—	—	—	—	4	1
Рубцовский окр.	—	—	—	—	—	—	9	26	7	117
Шипуново . . .	—	—	—	—	—	—	—	1	6	24
Поспелиха . . .	—	—	—	—	—	—	3	1	—	2
Рубцовка	—	—	—	—	—	—	6	24	1	91
Бийский округ . .	—	—	1	2	—	2	21	74	10	61
Большая Речка . .	—	—	—	—	—	—	—	—	1	10
Бийск	—	—	1	2	—	2	21	74	9	51
Сев.-Вост. Сибирь	10	—	7	10	5	52	34	124	8	195
Томский округ . .	1	—	—	—	—	13	1	7	—	—
Анжерка	—	—	—	—	—	—	—	2	—	—
Беркульская . . .	—	—	—	—	—	—	1	—	—	—
Томск	1	—	—	—	—	13	—	5	—	—
Ачинский округ . .	—	—	—	—	—	—	—	3	—	—
Ачинск	—	—	—	—	—	—	—	3	—	—
Красноярск. окр . .	9	—	—	—	—	3	—	6	—	—
Красноярск	9	—	—	—	—	3	—	6	—	—
Кузнецкий округ . .	—	—	—	—	—	1	—	—	—	—
Кольчугино	—	—	—	—	—	1	—	—	—	—
Ханасский округ . .	—	—	—	—	—	—	15	—	—	—
Абакан	—	—	—	—	—	—	15	—	—	—
Канский округ . . .	—	—	—	—	—	—	—	6	—	—
Канск-Ен.	—	—	—	—	—	—	—	6	—	—
Иркутский округ . .	—	—	7	10	5	35	18	102	8	195
Иркутск	—	—	7	10	5	35	18	102	7	194
Михалево	—	—	—	—	—	—	—	—	1	—
Байкал	—	—	—	—	—	—	—	—	—	1

Таблица 20. Лен и пенька (в тоннах)

Наименование округа и станций	1913 г.		1925-26 г.		1926-27 г.		1927-28 г.		1928-29 г.	
	Отправ- ление	Прибы- тие	Отправ- ление	Прибы- тие	Отправ- ление	Прибы- тие	Отправ- ление	Прибы- тие	Отправ- ление	Прибы- тие
	1	2	3	4	5	6	7	8	9	10
Сибирский край	1837	1137	7341	3299	6911	2543	7847	3037	14870	4257
Ю.-Зап. Сибирь	1496	766	4300	2396	4805	1501	4874	2103	8209	2765
Омский округ	36	134	614	514	458	362	329	140	954	286
Мангут	—	—	4	—	—	—	—	—	1	18
Назымеевка	—	—	58	—	63	9	74	3	120	4
Драгунская	—	—	30	—	15	—	16	—	21	—
Любинская	—	—	—	—	17	—	—	—	1	1
Куломзино	2	—	—	—	—	167	—	—	101	3
Омск	34	117	505	513	335	186	222	135	573	218
Кормиловка	—	—	—	—	6	—	1	—	—	—
Калачинская	—	1	12	1	19	—	10	1	68	2
Колония	—	—	—	—	—	—	—	—	—	18
Исиль-Куль	—	15	5	—	3	—	—	1	47	13
Москаленки	—	1	—	—	—	—	6	—	17	2
Пикетное	—	—	—	—	—	—	—	—	2	—
Мариановка	—	—	—	—	—	—	—	—	3	7
Барабинский окр.	—	52	191	14	129	14	183	65	426	60
Татарская	—	21	97	—	78	1	51	7	315	40
Чаны	—	1	45	—	50	—	128	—	29	—
Озеро-Карачи	—	—	—	—	—	—	—	8	—	—
Тебисская	—	—	—	—	—	—	—	—	9	—
Барабинск	—	—	7	4	1	8	—	5	8	4
Каниск	—	29	18	7	—	5	—	28	46	15
Кожурла	—	—	1	—	—	—	—	—	—	—
Убинская	—	1	—	—	—	—	3	—	8	—
Чистоозерная	—	—	—	—	—	—	—	17	—	—
Кулино	—	—	—	3	—	—	1	—	11	1
Карлузово	—	—	23	—	—	—	—	—	—	—
Славгородск. окр.	—	—	—	12	—	2	9	3	14	47
Баган	—	—	—	—	—	—	—	—	—	7
Карасук	—	—	—	—	—	1	—	1	1	—
Бурла	—	—	—	—	—	—	—	—	—	3
Яйнак	—	—	—	—	—	1	—	1	—	—
Славгород	—	—	—	12	—	—	9	1	13	36
Табуны	—	—	—	—	—	—	—	—	—	1
Новосибирск. окр.	1460	580	1981	745	1934	610	2019	733	2681	1572
Каргат	—	—	—	—	—	—	—	2	59	—
Кокوشيно	—	—	3	18	—	—	—	—	—	—
Чулымская	1	1	18	26	—	—	5	—	19	6
Коченево	—	1	—	—	—	—	—	—	—	2
Кривошеево	6	—	1	—	—	—	—	—	—	—
Новосибирск	1440	578	578	695	304	610	264	725	857	1559
Берск	—	—	1	—	—	—	—	—	—	1
Евсимо	—	—	—	—	—	—	—	—	6	—
Черепаново	—	—	1375	6	1629	—	1750	6	1740	4
Мошково	—	—	2	—	—	—	—	—	—	—
Ояш	13	—	3	—	1	—	—	—	—	—

Таблица 20 (продолжение): Лен и пенька (в тоннах)

Наименование округа и станций	1913 г.		1925-26 г.		1926-27 г.		1927-28 г.		1928-29 г.	
	Отпра- вление	Прибы- тие	Отпра- вление	Прибы- тие	Отпра- вление	Прибы- тие	Отпра- вление	Прибы- тие	Отпра- вление	Прибы- тие
	1	2	3	4	5	6	7	8	9	10
Барнаульский окр.	—	—	478	743	708	432	1333	1041	1804	576
Усть-Тальменка . . .	—	—	3	—	45	—	377	—	524	15
Алтайская	—	—	—	—	162	—	—	—	—	—
Барнаул	—	—	475	743	331	432	581	1040	798	520
Калманка	—	—	—	—	—	—	—	—	—	1
Толчиха	—	—	—	—	—	—	—	1	1	—
Алейская	—	—	—	—	31	—	54	—	48	7
Ваяново	—	—	—	—	—	—	—	—	—	33
Овчинниково	—	—	—	—	139	—	321	—	433	—
Рубцовский окр.	—	—	6	7	23	—	156	15	189	23
Шипуново	—	—	—	1	7	—	34	3	94	11
Поспелиха	—	—	—	—	—	—	24	—	13	1
Рубцовка	—	—	6	6	16	—	98	12	82	11
Бийский округ . . .	—	—	1030	361	1553	81	845	106	2141	201
Большая Речка . . .	—	—	49	—	207	—	137	7	143	9
Пост 100 верст. . .	—	—	—	—	—	—	—	—	—	7
Уткуль	—	—	—	1	61	—	59	—	97	6
Вийск	—	—	981	360	1285	81	649	99	1901	179
Сев.-Вост. Сибирь.	341	371	3041	903	2106	1042	2973	934	6661	1492
Томский округ . . .	241	148	1173	234	657	228	911	211	1866	234
Болотная	156	—	71	—	13	11	46	3	106	—
Тутальская	—	1	—	—	—	1	—	—	—	—
Литвиново	7	—	—	—	—	1	—	—	—	—
Яшкино	—	8	—	5	—	14	—	7	1	14
Тайга	—	4	3	11	—	30	8	36	11	10
Анжерка	—	—	3	69	—	60	—	34	10	41
Судженка	1	12	—	35	—	62	—	42	—	16
Я	—	—	—	—	—	—	—	—	—	7
Ижморка	23	14	35	—	51	—	113	—	220	14
Веркульская	10	30	275	4	289	—	112	4	147	—
Маринск	22	21	448	62	198	1	464	4	811	46
Томск	22	58	338	48	102	47	167	81	560	85
Межениновка	—	—	—	—	—	1	—	—	—	—
Арлюк	—	—	—	—	—	—	—	—	—	1
Ачинский округ . .	42	9	440	31	126	24	427	40	641	117
Суслово	—	—	—	—	1	—	7	—	8	—
Тяжин	4	—	32	—	1	—	34	—	33	39
Итат	4	3	30	—	5	1	39	—	57	3
Боготол	14	—	57	3	6	—	30	1	176	33
Кротово	—	—	—	—	—	—	—	—	46	—
Ачинск	19	3	320	28	110	19	295	27	300	10
Козулька	—	—	1	—	2	1	2	—	19	—
Кемчуг	1	3	—	—	—	—	—	—	—	—
Ададым	—	—	—	—	—	—	—	—	—	2
Крутояр	—	—	—	—	—	1	—	—	—	2
Ужур	—	—	—	—	1	1	20	12	2	28
Копьево	—	—	—	—	—	1	—	—	—	—
Красноярский окр.	1	65	601	121	153	149	138	219	496	474
Красноярск	—	64	139	116	76	133	86	215	366	462
Енисей	—	—	370	3	—	15	1	2	8	12
Камапчага	1	—	2	—	1	—	—	—	3	—

Таблица 20 (продолжение). Лен и пенька (в тоннах)

Наименование округа и станций	1913 г.		1925-26 г.		1926-27 г.		1927-28 г.		1928-29 г.	
	Отправ- ление	Прибы- тие	Отправ- ление	Прибы- тие	Отправ- ление	Прибы- тие	Отправ- ление	Прибы- тие	Отправ- ление	Прибы- тие
	1	2	3	4	5	6	7	8	9	10
Балай	—	—	—	—	—	—	—	—	5	—
Клюквенная . .	—	1	90	2	76	1	51	2	114	—
Кузнецкий округ	—	—	81	116	70	241	118	75	456	278
Шишино	—	—	—	—	—	—	—	—	—	1
Топки	—	—	1	0	1	29	—	—	18	20
Кольчугино . . .	—	—	69	54	15	77	12	15	51	33
Белово	—	—	—	—	—	—	—	6	10	16
Бочаты	—	—	—	—	3	19	—	7	11	6
Усяты	—	—	—	—	6	27	6	7	13	55
Кузнецк	—	—	—	—	12	8	30	21	45	121
Кемерово	—	—	11	53	33	81	70	18	306	14
Гурьевск	—	—	—	—	—	—	—	1	2	6
Хакасский округ	—	—	—	—	412	2	705	12	1635	6
Шира	—	—	—	—	—	2	—	6	—	6
Уябат	—	—	—	—	—	—	—	1	—	—
Абакан	—	—	—	—	412	—	705	5	1635	—
Нанайский округ	6	14	436	62	351	198	335	105	1043	204
Заозерная . . .	—	—	10	—	25	1	7	—	29	—
Камела	—	—	6	—	3	—	—	1	7	—
Канск Енис. . . .	5	12	390	53	310	159	282	80	835	192
Иланская	—	—	—	3	—	—	—	18	—	—
Ингащская	—	1	1	—	1	—	1	—	18	—
Юрты	—	—	—	—	—	—	—	—	7	—
Тайшет	1	—	38	1	7	37	42	5	138	9
Камышет	—	1	—	—	—	—	—	—	—	—
Н.-Удинск	—	—	1	5	5	1	3	1	9	3
Иркутский округ	51	135	310	339	337	200	339	272	524	179
Будагово	—	—	—	—	1	—	—	—	—	—
Тулун	—	—	28	2	164	33	242	30	307	65
Шуба	—	—	4	—	4	—	—	—	—	—
Тшерагул	—	—	11	—	1	—	—	—	—	—
Куйтун	—	—	40	2	103	—	3	—	6	—
Кимильтей	—	—	17	—	14	—	8	—	15	—
Зима	—	3	19	5	8	—	18	—	83	1
Тыреть	—	1	3	—	1	3	9	—	3	—
Залари	1	—	136	—	7	—	19	—	20	—
Черемхово	—	1	44	17	4	42	7	24	5	4
Гришево	—	1	—	—	—	—	—	—	—	—
Половина	—	—	—	1	—	4	—	—	1	1
Тельма	1	—	—	—	—	—	—	—	—	—
Китой	—	—	—	—	9	—	6	—	1	1
Иннокентьевск. .	—	—	1	7	1	1	8	9	—	—
Иркутск	36	79	7	302	20	107	19	197	83	88
Байкал	1	1	—	1	—	1	—	3	—	6
Маритуй	—	5	—	—	—	—	—	—	—	—
Слюдянка	—	39	—	—	—	9	—	7	—	7
Култук	5	2	—	2	—	—	—	2	—	6
Утулик	2	1	—	—	—	—	—	—	—	—
Шарыжалгай . . .	5	2	—	—	—	—	—	—	—	—

Таблица 21. Крупный рогатый скот (в тоннах)

Наименование округа и станций	1913 г.		1925-26 г.		1926-27 г.		1927-28 г.		1928-29 г.	
	Отправ- ление	Прибы- тие	Отправ- ление	Прибы- тие	Отправ- ление	Прибы- тие	Отправ- ление	Прибы- тие	Отправ- ление	Прибы- тие
	1	2	3	4	5	6	7	8	9	10
Сибирский край	486	1089	3959	3388	5721	3130	10203	5476	39836	27251
Ю.-Зап. Сибирь	—	672	2348	1221	4735	821	8817	2454	31140	17006
Омский окр.	—	475	1591	286	3441	46	5235	256	8125	1935
Мангут	—	—	17	—	—	—	1	—	61	—
Называевка	—	—	78	1	18	1	34	1	745	—
Драгунская	—	—	1	—	—	—	25	—	97	—
Любинская	—	—	2	—	31	—	10	—	208	—
Куломзино	—	133	602	43	1053	23	1515	15	3807	100
Омск	—	312	739	228	1351	17	1025	230	293	1834
Кормиловка	—	—	—	—	—	—	119	—	—	—
Калачинская	—	1	—	6	—	—	90	1	633	—
Колония	—	4	1	—	7	4	—	3	14	—
Исиль-Куль	—	12	87	4	905	1	1582	1	1911	1
Москаленки	—	11	57	2	23	—	623	3	282	—
Пикетное	—	—	—	—	—	—	—	—	54	—
Марьяновка	—	2	7	1	8	—	21	—	—	—
Лузино	—	—	—	1	45	—	190	2	20	—
Барабинский окр.	—	37	38	8	61	—	391	127	5645	326
Татарская	—	5	5	—	6	—	1	—	374	62
Чаны	—	6	—	—	46	—	69	1	1916	1
Озеро-Карачи	—	—	—	—	—	—	—	8	—	—
Тебисская	—	1	—	1	—	—	—	—	91	1
Барабинск	—	—	25	—	—	—	12	—	1099	62
Каинск	—	25	5	2	3	—	77	117	1146	196
Кожурла	—	—	3	—	—	—	—	—	—	—
Убинская	—	—	—	—	—	—	1	—	1	—
Чистоозерная	—	—	—	4	5	—	14	1	303	1
Купино	—	—	—	1	1	—	217	—	715	3
Славгородск. окр.	—	—	125	7	388	—	2153	13	7982	13
Баган	—	—	—	—	25	—	37	1	64	—
Карасук	—	—	70	—	245	—	1330	—	3541	10
Бурла	—	—	—	—	23	—	98	—	490	—
Айнак	—	—	—	—	—	—	—	—	215	—
Славгород	—	—	55	6	89	—	674	12	2570	3
Кулунда	—	—	—	1	6	—	14	—	1102	—
Новосибирск. окр.	—	160	293	648	563	615	445	1632	2503	12341
Каргат	—	2	24	—	66	1	70	—	844	—
Чулымская	—	3	3	1	96	—	10	1	230	—
Дупленская	—	1	—	—	2	—	163	—	—	—
Коченово	—	1	1	—	4	—	—	—	—	—

Таблица 21 (продолжение). Крупный рогатый скот (в тоннах).

Наименование округа и станций	1913 г.		1925-26 г.		1926-27 г.		1927-28 г.		1928-29 г.	
	Отпра- вление	Прибы- тие	Отпра- вление	Прибы- тие	Отпра- вление	Прибы- тие	Отпра- вление	Прибы- тие	Отпра- вление	Прибы- тие
	1	2	3	4	5	6	7	8	9	10
Чик	—	—	—	—	—	—	—	—	74	—
Кривошеково	—	37	66	4	341	2	—	5	64	46
Новосибирск	—	107	16	637	29	610	25	1625	279	12293
Басино	—	—	—	6	5	—	—	—	10	1
Черепаново	—	—	183	—	19	—	177	1	1000	—
Мошково	—	1	—	—	—	—	—	—	1	1
Ояш	—	8	—	—	1	1	—	—	—	—
Чебула	—	—	—	—	—	—	—	—	1	—
Сокур	—	—	—	—	—	1	—	—	—	—
Барнаульск. окр.	—	—	232	266	188	160	134	148	2919	2100
Усть-Тальменка	—	—	70	1	10	1	6	—	374	—
Озерки раз.	—	—	—	—	—	—	—	—	57	—
Повалиха	—	—	2	1	2	—	—	—	—	—
Алтайская	—	—	5	2	—	—	6	1	335	—
Барнаул	—	—	62	261	62	159	2	147	484	2100
Топчиха	—	—	—	—	25	—	—	—	214	—
Алейская	—	—	91	1	79	—	112	—	1229	—
Важново	—	—	2	—	—	—	—	—	—	—
Овчинниково	—	—	—	—	10	—	8	—	226	—
Рубцовский окр.	—	—	—	—	82	—	446	7	3666	43
Шилуново	—	—	—	—	—	—	125	1	1068	—
Поспелиха	—	—	—	—	54	—	15	—	1244	—
Рубцовка	—	—	—	—	28	—	306	6	1354	43
Бийский окр.	—	—	69	6	12	—	13	271	300	248
Большая Речка	—	—	—	1	—	—	—	—	—	—
Пост. 100 вер.	—	—	—	—	—	—	1	1	—	—
Уткуль	—	—	—	1	—	—	—	—	—	—
Вийск	—	—	69	4	12	—	12	270	300	248
Сев.-Вост. Сибирь	466	417	1611	2167	986	2309	1386	3022	8696	10245
Томский окр.	—	98	118	616	45	1266	66	1791	2250	7279
Болотная	—	2	43	85	12	2	1	—	457	18
Юрга I	—	—	9	—	3	405	8	606	497	754
Тутальская	—	10	7	32	2	—	—	—	2	5
Яшкино	—	—	—	—	—	—	—	17	—	19
Тайга	—	6	2	19	1	50	29	199	22	374
Анжерка	—	16	1	55	1	273	—	122	—	1596
Судженка	—	6	—	16	2	27	—	—	3	3
Яя	—	—	—	—	—	—	—	—	—	1
Ижморка	—	—	3	1	—	—	—	—	—	1
Веркульская	—	—	—	—	1	—	—	—	20	1
Марининск	—	5	40	6	17	1	3	12	1110	1
Томск	—	49	5	402	4	508	25	835	7	4506

Таблица 21 (продолжение). Крупный рогатый скот (в тоннах).

Наименование скруга и станций	1913 г.		1925-26 г.		1926-27 г.		1927-28 г.		1928-29 г.	
	Отпра- вление	Прибы- тие	Отпра- вление	Прибы- тие	Отпра- вление	Прибы- тие	Отпра- вление	Прибы- тие	Отпра- вление	Прибы- тие
	1	2	3	4	5	6	7	8	9	10
Межениновка	—	1	1	—	—	—	—	—	—	—
Арлюк	—	—	7	—	1	—	—	—	132	—
Литвиново	—	3	—	—	1	—	—	—	—	—
Ачинский окр.	—	6	254	4	263	55	229	148	1987	70
Суслово	—	—	15	—	1	—	1	—	105	—
Тяжин	—	—	21	—	14	—	—	—	46	3
Итат	—	—	5	—	—	1	—	—	—	1
Боготол	—	—	34	1	16	1	—	—	6	4
Кривоно	—	—	10	—	—	1	—	—	183	3
Ачинск	—	3	164	3	77	40	86	137	315	46
Чернореченская	—	—	2	—	—	—	—	—	—	—
Козулька	—	—	1	—	—	—	—	2	1	1
Кемчуг	—	3	2	—	2	2	2	—	1	1
Адамы	—	—	—	—	38	1	4	—	11	1
Гладень	—	—	—	—	—	1	4	—	29	1
Крутояр	—	—	—	—	47	—	101	—	1162	—
Ужур	—	—	—	—	31	7	1	1	126	8
Копьево	—	—	—	—	37	1	30	8	2	1
Красноярский окр.	—	179	221	341	75	168	56	244	371	531
Кача	—	4	—	1	—	—	—	—	1	2
Минино	—	3	—	—	—	—	—	—	—	3
Красноярск	—	165	10	329	3	165	—	244	67	500
Енисей	—	5	60	6	13	—	46	—	90	17
Зыково	—	1	—	1	1	1	—	—	—	—
Сорокино	—	—	1	—	1	—	—	—	—	—
Камарчага	—	1	1	2	1	—	—	—	1	—
Балай	—	—	—	—	—	1	—	—	10	1
Клюквенная	—	—	149	2	56	1	10	—	202	8
Кузнецкий окр.	—	—	31	2	38	202	21	43	210	410
Шишино	—	—	14	—	2	1	—	—	—	1
Топки	—	—	12	1	2	5	3	—	10	7
Плотниково	—	—	—	—	3	—	1	—	2	2
Кольчугино	—	—	5	1	3	48	2	2	182	3
Белово	—	—	—	—	1	—	—	—	6	—
Вочаты	—	—	—	—	22	—	14	—	4	2
Трудоармейская	—	—	—	—	1	—	—	—	1	1
Акчурла	—	—	—	—	1	—	—	—	2	—
Усаты	—	—	—	—	2	40	—	16	1	34
Кузнецк	—	—	—	—	1	10	—	16	1	164
Кемерово	—	—	—	—	—	98	—	—	1	194
Гурьевск	—	—	—	—	—	—	1	9	—	—
Хакасский окр.	—	—	—	—	7	12	78	37	951	22
Шира	—	—	—	—	2	—	22	—	110	12
Сон	—	—	—	—	2	3	1	1	28	3

Таблица 21 (продолжение). Крупный рогатый скот (в тоннах)

Наименование округа и станций	1913 г.		1925-26 г.		1926-27 г.		1927-28 г.		1928-29 г.	
	Отправ- ление	Прибы- тие	Отправ- ление	Прибы- тие	Отправ- ление	Прибы- тие	Отправ- ление	Прибы- тие	Отправ- ление	Прибы- тие
	1	2	3	4	5	6	7	8	9	10
Уйбат	—	—	—	—	1	—	25	1	62	—
Абакан	—	—	—	—	2	9	30	35	751	7
Канский окр. . . .	—	78	82	42	125	16	340	13	575	153
Заозерная	—	1	16	6	9	—	16	1	—	—
Камала	—	—	2	1	—	1	32	—	5	—
Бошняково	—	—	2	—	1	1	—	—	1	1
Канск.-Ем.	—	5	32	12	99	1	288	—	545	20
Иланская	—	14	9	4	1	3	2	—	9	2
Ингайская	—	1	1	—	—	6	—	—	—	1
Тинская	—	—	1	—	—	—	—	—	—	—
Юрты	—	—	1	—	—	—	—	—	1	3
Тайшет	—	—	10	4	3	—	2	9	6	14
Вайроновка	—	—	—	—	—	—	—	—	1	1
Алзай	—	—	1	—	—	—	—	—	1	4
Камышет	—	1	1	—	1	—	—	1	—	—
Ук	—	—	—	1	—	—	—	—	3	—
Н.-Удинск	—	51	3	12	10	3	—	2	1	99
Хингуй	—	—	1	—	—	—	—	—	2	2
Худоеланская . . .	—	2	2	2	1	1	—	—	—	—
Разгон	—	1	—	—	—	—	—	—	—	—
Замвор	—	2	—	—	—	—	—	—	—	—
Иркутский окр. . .	466	56	905	1162	433	590	506	746	2352	1780
Будагово	—	—	1	2	2	1	—	—	—	—
Тулу	—	5	170	10	30	17	12	—	43	17
Шуба	—	—	10	—	1	1	—	2	62	1
Шерагул	—	5	—	1	1	—	—	—	1	—
Куйтун	—	3	259	—	118	3	6	4	125	4
Кимилтей	—	1	14	1	6	—	—	—	144	—
Зима	—	7	43	3	5	5	2	1	131	2
Тыреть	—	8	40	3	9	1	25	1	297	—
Залари	—	12	23	—	31	1	33	1	636	1
Черемхово	—	3	287	8	204	—	422	24	346	6
Гришецо	—	—	1	—	—	—	—	—	—	—
Половина	—	1	13	1	1	—	—	—	1	—
Мальта	—	—	—	—	2	1	—	—	—	—
Ангара	—	—	—	1	1	4	—	10	1	—
Тельма	—	4	2	1	—	2	—	—	119	256
Китой	—	—	—	—	1	—	—	—	—	—
Суховская	—	4	1	—	—	1	—	—	—	1
Инокентьевская . .	14	—	1	238	1	52	11	20	42	1
Иркутск	105	—	10	813	7	425	18	624	156	1364
Михалево	2	—	—	61	—	75	—	14	—	35
Байкал	15	—	1	6	—	—	—	1	—	—
Маритуй	8	—	—	12	—	1	2	23	—	26
Слюдянка	266	—	28	—	13	—	59	17	121	37
Култук	6	—	1	—	—	—	1	3	127	29
Утулик	18	—	—	—	—	—	5	1	—	—
Мурино	22	—	—	1	—	—	—	—	—	—
Усолъе	—	3	—	—	—	—	—	—	—	—
Хвойная	1	—	—	—	—	—	—	—	—	—
Шарыжалгай . . .	9	—	—	—	—	—	—	—	—	—

Таблица 22. Мясо всякое (в тоннах)

Наименование округа и станций	1913 г.		1925-26 г.		1926-27 г.		1927-28 г.		1928-29 г.	
	Отправ- ление	Прибы- тие	Отправ- ление	Прибы- тие	Отправ- ление	Прибы- тие	Отправ- ление	Прибы- тие	Отправ- ление	Прибы- тие
	1	2	3	4	5	6	7	8	9	10
Сибирский край	30832	3335	22054	8239	33146	5628	51449	9880	62743	12532
Ю.-Зап. Сибирь	21460	1703	16604	1694	25296	1486	42214	3249	54463	6000
Омский округ	3291	265	2269	245	4423	300	8503	310	11923	803
Мангут	—	—	79	—	69	2	10	—	159	—
Наймаевка	—	—	328	—	714	2	637	—	1524	9
Драгунская	—	—	13	—	29	—	67	—	63	—
Любинская	—	—	—	—	37	—	147	—	363	—
Куломзино	104	2	107	6	220	—	1271	—	2562	110
Омск	2404	213	1446	237	2733	356	4258	310	3907	684
Кормиловка	—	4	—	—	—	—	37	—	—	—
Калачинская	27	7	135	2	140	—	398	—	763	—
Колония	19	—	—	—	—	—	100	—	175	—
Исиль-Куль	727	19	150	—	322	—	880	—	1585	—
Москаленки	10	8	11	—	52	—	490	—	468	—
Пикетное	—	—	—	—	—	—	—	—	51	—
Мариновка	—	11	—	—	8	—	52	—	143	—
Лузино	—	1	—	—	99	—	156	—	160	—
Барабинский окр.	6392	38	2445	37	4660	19	6107	26	6304	120
Татарская	2259	25	564	25	1237	5	1815	26	1192	46
Чаны	1005	2	513	2	1291	2	1641	—	1301	8
Тобйская	25	—	—	—	—	—	—	—	34	—
Барабинск	—	—	354	6	699	1	314	—	945	39
Каинск	2930	10	828	4	1073	11	1496	—	1616	9
Кожурла	49	1	—	—	—	—	—	—	—	—
Убинская	124	—	89	—	120	—	69	—	104	2
Чистоозерная	—	—	12	—	—	—	171	—	85	—
Купино	—	—	85	—	240	—	601	—	1027	16
Славгородск. окр.	—	—	1517	6	2040	1	4646	7	7429	45
Ваган	—	—	—	—	—	—	22	—	120	—
Карасук	—	—	292	6	409	—	1413	3	2936	32
Бурла	—	—	19	—	74	—	40	—	140	—
Айнак	—	—	—	—	—	—	—	—	8	—
Славгород	—	—	1206	—	1557	1	2593	4	2896	13
Кулунда	—	—	—	—	—	—	578	—	1329	—
Новосибирск. окр.	11777	1400	3888	1095	6804	926	10112	2356	10031	4550
Каргат	3067	11	867	5	1913	13	2497	—	1862	—
Кокошино	—	—	—	32	—	—	—	—	—	—
Чулымская	1032	3	214	—	256	—	698	6	209	—

Таблица 22 (продолжение). Мясо всякое (в тоннах)

Наименование округа и станций	1913 г.		1925-26 г.		1926-27 г.		1927-28 г.		1928-29 г.	
	Отправ- ление	Прий- тие	Отправ- ление	Прий- тие	Отправ- ление	Прий- тие	Отправ- ление	Прий- тие	Отправ- ление	Прий- тие
Коченево	250	—	47	—	118	—	8	—	72	—
Чик	—	—	—	—	—	—	—	—	—	3
Кривошеково	966	—	—	1	127	—	—	—	—	—
Новосибирск	6461	1385	2273	1057	3623	912	5997	2333	6778	4539
Берск	—	—	—	—	—	—	17	17	101	—
Черепаново	—	—	393	—	665	—	833	—	992	8
Мошково	—	—	36	—	14	1	52	—	—	—
Ояш	1	1	58	—	88	—	10	—	17	—
Барнаульский окр.	—	—	2288	297	2356	173	3811	437	6080	350
Усть-Тальменка	—	—	9	—	—	—	22	—	17	—
Повалиха	—	—	—	—	—	—	—	—	8	—
Алтайская	—	—	5	—	45	—	1	—	10	—
Барнаул	—	—	1841	297	2067	173	2768	437	4171	349
Топчиха	—	—	—	—	—	—	18	—	18	—
Алейская	—	—	394	—	244	—	847	—	1618	1
Ваюново	—	—	39	—	—	—	10	—	17	—
Овчинниково	—	—	—	—	—	—	145	—	221	—
Рубцовский окр.	—	—	1317	14	966	6	2717	46	4156	15
Шипуново	—	—	150	—	119	—	368	4	830	8
Поспелиха	—	—	65	—	64	—	295	—	879	1
Рубцовка	—	—	1102	14	783	6	2054	42	2447	6
Бийский округ	—	—	2880	—	4047	1	6318	67	8540	117
Вольшая Речка	—	—	10	—	—	1	235	—	156	1
Пост 100 верст	—	—	—	—	—	—	—	18	—	19
Уткуль	—	—	—	—	—	—	—	—	11	11
Бийск	—	—	2870	—	4047	—	6083	49	8373	86
Сев.-Вост. Сибирь	9172	1632	5450	3545	7850	4340	9235	6631	8280	6532
Томский округ	3833	379	837	679	967	968	815	2133	568	2429
Волотная	509	1	106	29	112	2	72	1	49	—
Юрга	—	—	1	—	2	1	—	—	—	—
Тутальская	324	1	—	—	—	—	—	—	—	—
Литвиново	119	1	—	—	—	—	—	—	—	—
Яшкино	—	—	—	—	1	—	—	10	3	—
Тайга	5	2	21	18	6	39	1	45	11	129
Анжерка	—	14	9	76	—	178	14	565	32	500
Судженка	1	8	—	9	—	—	—	—	—	50
Яя	—	—	9	—	38	—	8	—	20	—
Ижморка	—	—	85	2	48	1	16	10	14	—
Беркульская	51	5	—	—	49	—	21	—	34	—
Маринск	414	14	352	65	288	8	265	20	178	5
Тонск	2320	331	254	480	416	739	407	1481	216	1736
Черемошники	—	2	—	—	—	—	—	—	—	—

Таблица 22 (продолжение). Мясо всякое (в тоннах)

Наименование округа и станций	1913 г.		1925-26 г.		1926-27 г.		1927-28 г.		1928-29 г.	
	Отара- вление	Прибы- тие	Отара- вление	Прибы- тие	Отара- вление	Прибы- тие	Отара- вление	Прибы- тие	Отара- вление	Прибы- тие
	1	2	3	4	5	6	7	8	9	10
Межениновка . . .	—	—	—	—	—	—	—	1	—	—
Арлюк	—	—	—	—	7	—	11	—	11	—
Ачинский округ	2202	37	2366	21	1871	66	1931	262	1513	227
Суслово	—	—	35	—	42	—	12	1	6	—
Тяжин	211	4	28	—	65	1	15	2	26	38
Итат	564	4	164	—	372	—	222	1	101	—
Боготол	379	15	191	—	223	2	101	2	28	—
Кротово	43	—	—	—	—	—	—	—	2	—
Ачинск	987	13	1947	18	520	58	399	227	278	188
Чернореченская .	15	—	1	3	—	1	—	—	—	—
Кемчуг	3	1	—	—	—	—	—	11	—	—
Аладым	—	—	—	—	—	2	—	2	—	—
Глядень	—	—	—	—	11	—	—	—	70	—
Крутояр	—	—	—	—	295	—	783	3	684	—
Ужур	—	—	—	—	303	1	363	2	309	—
Копьево	—	—	—	—	40	—	36	11	9	1
Козулька	—	—	—	—	—	1	—	—	—	—
Красноярский окр.	342	422	191	610	421	440	477	1180	222	1058
Кача	—	1	—	—	—	—	—	—	—	—
Красноярск . . .	145	420	63	606	139	440	186	1177	105	1052
Енисей	—	—	—	—	—	—	5	—	14	4
Зыково	—	—	—	1	—	—	2	—	—	—
Сорокино	—	—	—	—	—	—	2	—	—	—
Камарчага	10	—	2	3	1	—	13	3	4	2
Балай	—	—	9	—	17	—	6	—	4	—
Клюквенная . . .	187	1	117	—	264	—	263	—	95	—
Кузнецкий округ	—	—	287	27	272	121	407	489	160	440
Шишино	—	—	33	—	—	—	—	—	—	—
Толки	—	—	—	—	—	1	35	2	5	5
Плотниково	—	—	—	—	35	1	—	—	—	—
Кольчугино	—	—	236	—	194	1	194	9	31	109
Белово	—	—	—	—	—	—	—	1	19	—
Бочаты	—	—	—	—	18	1	16	—	11	—
Трудоармейская .	—	—	—	—	—	3	10	1	—	—
Акчурда	—	—	—	—	—	1	1	—	—	—
Усяты	—	—	—	—	1	14	34	27	10	44
Кузнецк	—	—	—	—	11	3	32	55	43	78
Кемерово	—	—	18	27	13	97	85	393	5	197
Гурьевск	—	—	—	—	—	—	—	—	36	7
Хакасский округ	—	—	—	—	2173	1	3172	13	3227	22
Шира	—	—	—	—	257	1	222	2	362	16
Сон	—	—	—	—	366	—	24	—	130	—
Уйбат	—	—	—	—	59	—	334	—	25	—
Абакан	—	—	—	—	1491	—	2592	11	2710	6

Таблица 22 (продолжение). Мясо всякое (в тоннах)

Наименование округа и станций	1913 г.		1925-26 г.		1926-27 г.		1927-28 г.		1928-29 г.	
	Отра- вление	Прибы- тие	Отра- вление	Прибы- тие	Отра- вление	Прибы- тие	Отра- вление	Прибы- тие	Отра- вление	Прибы- тие
	1	2	3	4	5	6	7	8	9	10
Канский округ . .	1049	656	273	64	870	85	1096	197	378	281
Заозерная	374	2	38	—	163	—	205	—	92	—
Камала	10	—	1	—	35	7	41	—	9	—
Бошняково	—	—	—	—	—	—	11	—	—	—
Канск Ен.	632	40	206	10	620	27	820	31	251	94
Иланская	6	1	2	—	5	1	2	—	1	46
Ингайская	1	1	1	1	2	—	—	—	—	—
Тинская	3	5	—	—	—	1	—	3	—	—
Ключи	—	5	—	—	—	—	—	—	—	—
Юрты	—	4	—	1	—	1	—	—	2	1
Тайшет	6	91	25	—	43	7	17	8	13	39
Байроновка	—	1	—	—	—	—	—	1	—	—
Разгон	—	3	—	2	—	—	—	1	—	—
Алзай	—	16	—	—	—	—	—	21	—	10
Замзор	1	10	—	—	1	—	—	1	—	1
Камышет	—	29	—	—	—	1	—	—	—	—
Ук	—	10	—	2	—	—	—	—	—	—
Н.-Удинск	16	437	—	44	1	40	—	131	10	88
Хингуй	—	—	—	1	—	—	—	—	—	—
Худоеланская . .	—	1	—	3	—	—	—	—	—	2
Иркутский округ .	1746	138	1496	2144	1276	2659	1337	2357	2212	2084
Будагово	—	4	—	—	—	—	—	—	—	—
Тулуи	83	9	77	8	79	13	12	21	56	58
Шуба	—	—	19	—	27	—	6	—	—	—
Шерагул	14	—	6	2	—	—	—	1	—	—
Куйтун	87	2	46	—	38	—	49	—	61	1
Кимилтей	59	1	5	—	8	—	—	—	26	—
Зима	34	16	13	6	24	9	91	23	52	—
Тыреть	29	15	5	185	13	47	35	—	34	—
Залари	15	25	1	—	31	1	117	1	242	—
Черечхово	280	31	205	1	67	2	131	64	141	50
Половина	—	6	1	—	1	—	8	—	14	—
Ангара	—	—	—	56	—	72	—	45	—	20
Тельма	5	23	—	—	—	—	—	15	—	6
Батарейная . . .	—	—	—	—	—	10	—	—	—	—
Инокентьевск . . .	21	—	—	28	71	196	—	52	17	59
Иркутск	297	—	113	1844	153	2265	177	2080	255	1746
Михалево	5	—	—	—	—	9	—	—	—	1
Байкал	1	—	—	1	—	3	—	12	1	13
Маритуй	18	—	—	3	—	15	—	6	2	10
Слюдянка	253	—	5	9	3	16	7	37	90	124
Култук	526	—	1000	1	761	—	696	—	1221	1
Утулик	—	—	—	—	—	—	8	—	—	—
Мурино	1	—	—	—	—	1	—	—	—	—
Шарыжалгай . . .	4	—	—	—	—	—	—	—	—	—
Хвойная	9	—	—	—	—	—	—	—	—	—
Усолье	5	6	—	—	—	—	—	—	—	—

Таблица 23. Масло коровье (в тоннах)

Наименование округа и станций	1913 г.		1925-26 г.		1926-27 г.		1927-28 г.		1928-29 г.	
	Отпра- вление	Прибы- тие	Отпра- вление	Прибы- тие	Отпра- вление	Прибы- тие	Отпра- вление	Прибы- тие	Отпра- вление	Прибы- тие
Сибирский край	67346	1372	34389	4147	43228	3424	41072	2949	38501	3418
Ю.-Зап. Сибирь	64565	907	33352	2290	41669	1806	39011	902	36238	1174
Омский окр.	16351	473	8146	239	10591	146	9921	166	8816	173
Мангут	—	—	47	—	75	—	55	—	14	—
Называевская	—	—	2166	31	2787	9	2879	16	2243	53
Драгунская	—	—	—	—	—	—	—	—	2	—
Любинская	—	—	6	—	11	—	8	—	6	—
Куломзино	710	2	1	—	—	9	117	—	820	—
Омск	14129	469	5389	208	6528	128	5588	149	4586	118
Кормиловка	—	—	—	—	—	—	3	—	2	—
Калачинская	488	—	304	—	843	—	961	—	926	—
Колония	362	—	—	—	—	—	—	—	—	—
Исиль-Куль	680	2	233	—	345	—	306	1	215	2
Москаленки	42	—	—	—	2	—	4	—	2	—
Барабинский окр.	12044	106	7928	893	10438	266	9002	150	8106	589
Татарская	4816	13	2923	494	3917	209	3436	86	3086	374
Чаны	3244	39	1685	14	2177	11	1818	15	1506	37
Озеро-Карачи	—	—	201	—	—	—	—	4	—	—
Тебисская	19	—	—	—	—	—	—	—	—	—
Барабинск	—	—	1111	384	330	36	226	26	1004	94
Каинск	3659	54	577	1	2298	2	1809	15	1089	13
Убинская	286	—	775	—	777	6	850	4	731	7
Чистоозерная	—	—	—	—	—	—	—	—	16	—
Купино	—	—	656	—	939	—	773	—	584	14
Славгородск. окр.	—	—	2848	5	3438	2	3209	52	3305	115
Баган	—	—	—	—	—	—	—	—	6	1
Карасук	—	—	62	—	1	—	96	—	259	28
Бурла	—	—	—	—	—	—	1	—	—	—
Славгород	—	—	2784	5	3437	1	3112	52	3010	86
Кулунда	—	—	2	—	—	1	—	—	30	—
Новосибирск. окр.	86170	328	6537	861	8113	549	8799	503	8024	295
Каргат	1543	—	1435	175	2072	8	2139	8	1914	3
Чулымская	—	2	136	—	33	—	64	1	6	—
Дупленская	103	—	2	—	4	—	22	—	26	—
Коченево	98	—	386	19	58	—	4	—	47	—
Чик	20	—	29	—	—	—	—	—	—	—
Кривошеево	15	17	—	1	2	—	—	—	—	—
Новосибирск	34378	309	4079	665	5216	541	5706	492	5299	290
Берск	—	—	9	—	—	—	—	—	2	—
Евсино	—	—	—	—	—	—	—	—	2	—
Черепаново	—	—	461	—	728	—	864	2	727	2
Мошково	2	—	—	—	—	—	—	—	1	—
Ояш	9	—	—	1	—	—	—	—	—	—
Барнаульск. окр.	—	—	2650	256	2820	323	2164	24	2354	45
Усть-Тальменка	—	—	—	—	11	17	—	—	3	—
Алтайская	—	—	38	—	22	—	—	—	—	—
Барнаул	—	—	1137	186	1279	293	1030	17	1204	29
Калманка	—	—	—	—	—	—	—	—	10	—
Топчиха	—	—	—	—	1	—	—	—	—	—
Алейская	—	—	1462	76	1503	11	1134	7	1117	12
Васюново	—	—	—	—	—	—	—	—	2	—
Овчинниково	—	—	13	—	4	2	—	—	18	4

Таблица 23 (продолжение). Масло коровье (в тоннах)

Наименование округа и станций	1913 г.		1925-26 г.		1926-27 г.		1927-28 г.		1928-29 г.	
	Отправ- ление	Прий- тие	Отправ- ление	Прий- тие	Отправ- ление	Прий- тие	Отправ- ление	Прий- тие	Отправ- ление	Прий- тие
	1	2	3	4	5	6	7	8	9	10
Рубцовский окр.	—	—	2517	33	2900	18	2125	6	2146	4
Шипуново . . .	—	—	755	13	1225	18	949	3	975	1
Поспелиха . . .	—	—	18	—	—	—	—	—	—	—
Рубцовка . . .	—	—	1744	20	1675	—	1176	3	1171	3
Бийский окр.	—	—	2726	3	3369	2	3791	1	3487	3
Большая речка .	—	—	—	—	—	—	—	1	—	1
Пост 100 верст .	—	—	—	—	—	—	—	—	—	1
Бийск . . .	—	—	2726	2	3369	1	3791	—	3487	1
Уткуль . . .	—	—	—	1	—	1	—	—	—	—
Сев.-Вост. Сибирь	2781	465	1037	1857	1559	2128	2061	2047	2263	2244
Томский окр.	1646	75	182	204	370	183	340	182	539	294
Болотная . . .	48	1	2	1	15	4	23	3	9	3
Юрга I . . .	—	—	1	—	1	—	—	—	5	—
Тутальская . .	29	1	—	—	—	—	—	—	1	—
Литвиново . . .	51	—	—	—	—	—	—	—	1	—
Яшкино . . .	—	—	—	—	—	—	—	—	5	6
Тайга . . .	6	1	—	17	1	2	1	15	10	27
Анжерка . . .	—	5	—	20	—	47	—	76	10	69
Судженка . . .	—	5	—	—	—	—	—	—	5	—
Яя . . .	—	—	—	—	—	—	2	2	3	—
Ижморка . . .	4	—	11	—	4	—	1	—	22	—
Берикульская .	13	—	—	—	1	—	1	—	11	—
Марининск . . .	16	1	7	5	17	2	4	3	14	4
Томск . . .	1465	61	160	161	331	128	304	83	436	185
Черемошники . .	14	—	—	—	—	—	—	—	—	—
Арлюк . . .	—	—	1	—	—	—	4	—	7	—
Ачинский окр.	450	29	111	15	393	26	333	41	440	176
Суслово . . .	1	—	—	—	—	—	2	—	7	—
Тяжин . . .	26	—	3	—	1	—	—	2	32	57
Итат . . .	38	—	2	1	10	—	3	3	5	—
Боготол . . .	41	2	10	4	—	2	2	4	1	6
Кротово . . .	46	—	—	—	—	—	—	—	—	—
Ачинск . . .	298	27	96	10	351	24	320	15	367	48
Козулька . . .	—	—	—	—	—	—	—	—	2	—
Аладым . . .	—	—	—	—	—	—	—	—	1	1
Глядень . . .	—	—	—	—	—	—	—	—	1	—
Крутояр . . .	—	—	—	—	—	—	—	—	5	—
Ужур . . .	—	—	—	—	31	—	1	2	18	54
Копьево . . .	—	—	—	—	—	—	5	15	1	10
Красноярск. окр.	106	21	13	307	32	297	110	413	122	428
Минино . . .	5	—	—	—	—	—	—	—	—	—
Красноярск . .	90	21	2	307	18	296	93	413	73	401
Енисей . . .	—	—	—	—	—	—	—	—	—	24
Капарчага . . .	—	—	—	—	2	1	5	—	13	3
Балай . . .	—	—	1	—	1	—	7	—	20	—
Клюквенная . .	11	—	10	—	11	—	5	—	16	—
Кузнецкий окр.	—	—	514	86	391	67	539	108	516	116
Шилино . . .	—	—	29	—	—	—	—	—	1	—
Топки . . .	—	—	46	—	—	—	12	11	—	3

Таблица 23 (продолжение). Масло коровье (в тоннах)

Наименование округа и станций	1913 г.		1925-26 г.		1926-27 г.		1927-28 г.		1928-29 г.	
	Отпра- вление	Прибы- тие	Отпра- вление	Прибы- тие	Отпра- вление	Прибы- тие	Отпра- вление	Прибы- тие	Отпра- вление	Прибы- тие
Кольчугино . . .	—	—	378	55	292	15	360	21	272	9
Белово . . .	—	—	—	—	—	—	—	—	1	2
Вочаты . . .	—	—	—	—	—	—	—	4	1	—
Аккурла . . .	—	—	—	—	—	—	—	—	—	1
Усяты . . .	—	—	—	—	—	15	—	17	—	34
Кузнецк . . .	—	—	—	—	—	2	—	15	75	39
Кемерово . . .	—	—	61	31	99	34	167	40	166	23
Гурьевск . . .	—	—	—	—	—	1	—	—	—	5
Хакассский окр.	—	—	—	—	70	3	259	21	276	86
Шира . . .	—	—	—	—	1	3	6	16	4	23
Сон . . .	—	—	—	—	—	—	—	1	—	1
Уйбат . . .	—	—	—	—	—	—	—	—	2	—
Абакан . . .	—	—	—	—	69	—	253	4	270	62
Ианский окр.	42	62	86	27	115	31	184	38	222	83
Заозерная . . .	10	—	3	—	11	—	3	—	8	5
Канск-Ен. . .	31	6	71	21	104	20	179	9	199	27
Иланская . . .	—	—	—	—	—	—	—	1	1	12
Ингайская . . .	—	—	—	—	—	—	—	1	3	—
Тинская . . .	—	1	—	—	—	—	—	—	—	—
Ключи . . .	—	1	—	—	—	—	—	—	—	—
Юрты . . .	—	1	—	—	—	—	—	—	1	—
Тайшет . . .	—	8	12	—	—	1	2	7	7	11
Алзая . . .	—	1	—	—	—	1	—	3	—	—
Замзор . . .	—	1	—	—	—	—	—	—	—	—
Камышет . . .	—	3	—	—	—	—	—	—	—	—
Ук . . .	—	3	—	—	—	—	—	—	—	—
Н.-Удинск . . .	1	36	—	3	—	9	—	17	3	28
Худоеванская . . .	—	1	—	—	—	—	—	—	—	—
Иркутский окр.	537	278	131	1218	188	1511	296	1244	148	1061
Будогово . . .	—	1	—	—	—	—	—	—	—	—
Тулу . . .	19	—	10	10	—	15	19	43	36	27
Куйтун . . .	1	2	—	—	1	—	—	—	1	—
Кимильтей . . .	—	2	—	—	1	—	3	—	3	—
Зима . . .	—	14	—	2	2	12	6	15	5	11
Тырь . . .	2	206	30	34	—	26	1	47	—	10
Залари . . .	—	5	—	—	8	—	24	1	8	—
Черемхово . . .	6	24	2	7	5	14	23	23	22	35
Половина . . .	—	8	—	2	—	2	—	3	2	11
Мальта . . .	—	5	—	3	—	3	—	2	1	4
Ангара . . .	—	—	—	9	—	7	3	15	2	9
Тельма . . .	—	1	2	—	1	1	—	2	1	5
Иннокентьевск . . .	—	—	—	10	22	69	—	1	—	4
Иркутск . . .	493	—	73	1125	105	1343	149	1067	67	918
Байкал . . .	—	—	—	5	1	4	5	3	—	7
Маритуй . . .	—	—	—	—	—	2	—	2	—	1
Слюдянка . . .	14	—	—	6	1	6	—	18	—	18
Култук . . .	—	—	14	5	41	7	63	1	—	1
Утуляк . . .	—	—	—	—	—	—	—	1	—	—
Хвойная . . .	1	—	—	—	—	—	—	—	—	—
Азей . . .	1	—	—	—	—	—	—	—	—	—
Усолье . . .	—	7	—	—	—	—	—	—	—	—
Касьяновка . . .	—	3	—	—	—	—	—	—	—	—

Таблица 24. Я и ц а (в тоннах)

Наименование округа и станций	1913 г.		1925-26 г.		1926-27 г.		1927-28 г.		1928-29 г.	
	Отправ- ление	Прибы- тие	Отправ- ление	Прибы- тие	Отправ- ление	Прибы- тие	Отправ- ление	Прибы- тие	Отправ- ление	Прибы- тие
	1	2	3	4	5	6	7	8	9	10
Сибирский край	1598	200	872	168	1392	501	5001	838	7652	1561
Ю.-Зап. Сибирь	1464	19	570	84	1332	273	4808	679	6948	1057
Омский округ	—	9	33	15	119	15	544	64	854	270
Называевка . . .	—	—	—	—	—	—	—	—	13	—
Любинская . . .	—	—	—	—	—	—	9	—	—	—
Куломзино . . .	—	—	—	—	—	—	197	26	329	54
Омск . . .	—	9	33	15	95	15	133	38	150	190
Калачинская . . .	—	—	—	—	5	—	78	—	186	—
Исиль-Куль . . .	—	—	—	—	19	—	127	—	176	17
Барабинский окр.	—	—	4	—	55	21	275	66	523	53
Татарская . . .	—	—	—	—	30	10	136	57	175	38
Чаны . . .	—	—	4	—	—	—	—	—	—	—
Озеро-Карачи . . .	—	—	—	—	—	5	—	3	—	7
Барабинск . . .	—	—	—	—	—	—	—	5	12	7
Каинск . . .	—	—	—	—	13	6	2	1	27	1
Убинская . . .	—	—	—	—	2	—	—	—	—	—
Чистоозерная . . .	—	—	—	—	—	—	—	—	1	—
Купино . . .	—	—	—	—	10	—	137	—	308	—
Славгородск. окр.	—	—	421	—	868	—	2189	9	2703	74
Баган . . .	—	—	—	—	—	—	—	—	66	21
Карасук . . .	—	—	4	—	115	—	351	—	384	21
Бурла . . .	—	—	—	—	—	—	—	—	10	2
Славгород . . .	—	—	415	—	753	—	1556	9	1364	30
Кулунда . . .	—	—	2	—	—	—	282	—	879	—
Новосибирск. окр.	1464	10	106	68	240	234	1046	344	1306	343
Каргат . . .	54	3	42	3	44	—	67	—	102	7
Чулымская . . .	—	—	—	—	—	—	—	—	6	—
Коченево . . .	40	—	—	—	—	—	—	—	—	—
Кривошеково . . .	—	—	1	—	1	—	—	—	—	—
Новосибирск . . .	1370	7	63	65	170	234	848	344	1005	333
Черепаново . . .	—	—	—	—	25	—	131	—	185	3
Ояш . . .	—	—	—	—	—	—	—	—	8	—
Барнаульск. окр.	—	—	14	1	11	1	359	159	519	141
Усть-Тальменка . . .	—	—	—	—	—	—	2	—	28	—
Повалиха . . .	—	—	—	—	—	—	—	—	1	—
Алтайская . . .	—	—	1	—	—	—	—	—	—	—
Барнаул . . .	—	—	13	1	10	1	223	159	242	136
Топчиха . . .	—	—	—	—	—	—	—	—	7	—

Таблица 24 (продолжение). Я н а (в тоннах)

Наименование округа и станций	1913 г.		1925-26 г.		1926-27 г.		1927-28 г.		1928-29 г.	
	Отпра- вление	Прибы- тие	Отпра- вление	Прибы- тие	Отпра- вление	Прибы- тие	Отпра- вление	Прибы- тие	Отпра- вление	Прибы- тие
	1	2	3	4	5	6	7	8	9	10
Алейская	—	—	—	—	1	—	110	—	177	4
Овчинниково	—	—	—	—	—	—	24	—	64	1
Рубцовский окр.	—	—	1	—	20	2	249	34	738	143
Шипуново	—	—	—	—	7	—	80	16	193	60
Поспелиха	—	—	1	—	—	—	—	—	75	—
Рубцовка	—	—	—	—	13	2	169	18	470	93
Бийский окр.	—	—	—	—	19	—	146	3	305	33
Большая речка	—	—	—	—	—	—	2	—	59	29
Пост 100 верст	—	—	—	—	—	—	—	—	—	1
Уткуль	—	—	—	—	—	—	—	—	1	2
Бийск	—	—	—	—	19	—	144	3	245	1
Сев.-Вост. Сибирь	134	181	93	82	60	228	183	159	704	504
Томский окр.	52	9	5	10	—	10	3	23	117	137
Болотная	51	4	1	—	—	—	—	—	18	—
Юрга I	—	—	—	—	—	—	—	—	3	4
Тугальская	—	—	—	—	—	—	—	—	1	—
Яшкино	—	—	1	—	—	—	—	—	—	—
Тайга	—	—	—	—	—	—	—	1	—	4
Анжерка	—	—	—	—	—	—	—	—	11	87
Яя	—	—	—	—	—	—	—	—	2	—
Ижморка	—	—	1	—	—	—	—	—	2	—
Берикульская	—	—	—	—	—	—	1	—	—	—
Марининск	1	—	1	—	—	—	1	—	79	3
Томск	—	5	1	10	—	10	1	22	1	39
Ачинский окр.	14	—	10	—	14	—	77	6	212	86
Сулово	—	—	—	—	—	—	2	—	—	—
Тяжин	1	—	—	—	—	—	7	—	19	—
Итат	1	—	—	—	—	—	18	—	92	56
Боготол	12	—	—	—	—	—	4	—	14	—
Ачинск	—	—	10	—	14	—	30	6	53	30
Глядень	—	—	—	—	—	—	16	—	30	—
Ужур	—	—	—	—	—	—	—	—	4	—
Красноярск. окр.	46	—	2	1	2	14	12	30	81	77
Красноярск	45	—	—	1	—	14	—	30	21	72
Камарчага	—	—	—	—	—	—	2	—	7	—

Таблица 24 (продолжение). Я в г а (в тоннах)

Наименование округа и станций	1913 г.		1925-26 г.		1926-27 г.		1927-28 г.		1928-29 г.	
	Отправ- ление	Прибы- тие	Отправ- ление	Прибы- тие	Отправ- ление	Прибы- тие	Отправ- ление	Прибы- тие	Отправ- ление	Прибы- тие
	1	2	3	4	5	6	7	8	9	10
Клюквенная . . .	1	—	2	—	2	—	10	—	53	5
Кузнецкий окр. .	—	—	1	—	—	—	—	32	7	34
Шишино	—	—	1	—	—	—	—	—	—	—
Кольчугино . . .	—	—	—	—	—	—	—	10	—	11
Белово	—	—	—	—	—	—	—	—	—	1
Усыты	—	—	—	—	—	—	—	—	—	6
Кузнецк	—	—	—	—	—	—	—	—	—	8
Кемерово	—	—	—	—	—	—	—	22	7	7
Гурьевск	—	—	—	—	—	—	—	—	—	1
Ханасский окр. .	—	—	—	—	—	—	50	—	124	5
Шира	—	—	—	—	—	—	—	—	—	5
Абакан	—	—	—	—	—	—	50	—	124	—
Канский окр. . .	22	2	7	1	4	—	—	—	94	16
Заозерная	6	—	1	—	—	—	—	—	11	—
Камала	—	—	1	—	—	—	—	—	—	—
Канск-Енис. . . .	16	2	5	—	3	—	—	—	82	12
Ингайская	—	—	—	—	1	—	—	—	—	—
Тайшет	—	—	—	—	—	—	—	—	1	—
Н.-Удинск	—	—	—	1	—	—	—	—	—	4
Иркутский окр. .	—	170	68	70	40	204	51	68	69	149
Тулун	—	—	3	—	—	—	—	—	5	1
Шерагул	—	—	9	—	11	—	5	—	5	—
Куйтун	—	—	20	—	13	—	3	—	9	—
Зима	—	—	—	—	1	—	—	—	—	—
Тыреть	—	—	4	—	3	—	5	—	11	—
Залари	—	—	—	—	11	—	16	—	25	—
Черемхово	—	—	1	—	1	—	2	—	6	5
Половина	—	—	—	—	—	—	—	—	—	1
Мальта	—	—	—	—	—	3	—	—	—	1
Ангара	—	—	—	1	—	—	—	—	—	—
Сузовская	—	—	10	—	—	—	—	—	—	—
Иннокентьевская .	—	—	1	6	—	—	—	—	—	—
Иркутск	—	168	20	44	—	199	19	68	7	141
Маритуй	—	2	—	—	—	—	—	—	—	—
Слюдянка	—	—	—	19	—	—	—	—	—	—
Култук	—	—	—	—	—	—	1	—	1	—

Таблица 25. Рыба всякая (в тоннах)

Наименование округа и станций	1913 г.		1925-26 г.		1926-27 г.		1927-28 г.		1928-29 г.	
	Отправ- ление	Прибы- тие	Отправ- ление	Прибы- тие	Отправ- ление	Прибы- тие	Отправ- ление	Прибы- тие	Отправ- ление	Прибы- тие
	1	2	3	4	5	6	7	8	9	10
Сибирский край	10678	24870	14489	23382	14028	29579	13742	27901	16086	31328
Ю.-Зав. Сибирь	7041	12696	9754	14120	9074	17552	9495	16946	8925	16351
Омский округ	691	6023	851	2711	670	2785	735	2800	1008	3522
Мангут	—	—	1	2	—	3	—	2	—	5
Называевка	—	—	125	140	62	102	20	115	82	158
Драгунская	—	—	—	9	—	2	—	4	—	5
Любинская	—	—	—	4	—	—	—	1	—	4
Куломзино	15	60	5	29	16	—	—	—	86	17
Омск	618	5110	697	2320	590	2522	715	2596	720	2949
Кормиловка	—	5	—	—	—	—	—	—	—	—
Калачинская	40	372	—	6	—	16	—	10	69	149
Колония	3	73	—	3	—	7	—	2	—	9
Исиль-Куль	10	296	23	189	2	116	—	58	51	176
Москаленки	5	78	—	6	—	15	—	9	—	43
Мариановка	—	29	—	3	—	2	—	3	—	7
Барабинский окр.	5551	1039	4374	681	3762	787	3623	638	5437	777
Татарская	297	637	47	270	145	291	23	230	84	283
Чаны	2270	196	1018	69	799	67	766	85	1006	81
Озеро Карачи	—	—	—	—	—	1	—	1	—	1
Тебиская	1034	11	137	—	110	—	14	—	47	—
Барабинск	—	—	1712	59	990	3	988	48	1955	14
Каинск	1504	121	29	228	333	337	193	208	86	316
Кожурла	3	7	—	—	—	—	—	—	1	—
Убинская	443	67	388	8	570	9	446	5	1027	11
Чистоозерная	—	—	14	5	85	5	9	3	266	19
Шипицино	—	—	5	1	14	7	—	—	—	5
Кулино	—	—	1024	41	716	67	1184	58	965	47
Славгородск. окр.	—	—	487	380	146	561	230	574	442	951
Баган	—	—	—	5	—	12	—	8	51	28
Карасук	—	—	96	35	72	62	184	6	257	40
Бурла	—	—	3	—	47	—	—	1	83	1
Славгород	—	—	388	337	27	476	46	556	51	872
Кулунда	—	—	—	3	—	11	—	3	—	10
Новосибирск. окр.	799	5634	3223	5735	3907	7639	4396	7640	1472	5427
Каргат	91	407	19	186	79	172	448	131	438	162
Чулымская	30	104	—	18	—	13	—	19	5	67
Дупленская	—	26	6	2	—	2	—	—	—	1
Коченево	3	168	—	84	—	7	23	94	—	40
Чик	5	39	—	—	—	—	—	1	—	3

Таблица 25 (продолжение). Рыба всякая (в тоннах)

Наименование округа и станций	1913 г.		1925-26 г.		1926-27 г.		1927-28 г.		1928-29 г.	
	Отправ- ление	Прибы- тие	Отправ- ление	Прибы- тие	Отправ- ление	Прибы- тие	Отправ- ление	Прибы- тие	Отправ- ление	Прибы- тие
	1	2	3	4	5	6	7	8	9	10
Кривошеково . . .	—	217	—	483	13	58	—	22	—	13
Новосибирск . . .	608	4624	3165	4504	3813	6814	3857	6716	995	4400
Берск	—	—	—	—	—	—	—	16	—	28
Евсино	—	—	—	—	—	1	—	15	—	32
Черепаново	—	—	25	368	2	456	63	525	34	582
Мошково	—	17	—	6	—	16	1	31	—	49
Ояш	2	32	5	84	—	100	4	70	—	50
Тихомирово раз. . .	—	—	3	—	—	—	—	—	—	—
Барнаульский окр.	—	—	375	2524	519	2903	303	2317	356	2826
Усть-Тальменка . . .	—	—	2	36	—	82	3	82	—	156
Озерки раз.	—	—	6	—	—	—	—	—	—	—
Повалиха	—	—	—	1	—	—	—	—	—	1
Алтайская	—	—	—	48	—	8	—	—	2	6
Барнаул	—	—	317	1960	475	2131	291	1677	388	1897
Толчиха	—	—	—	2	—	10	—	10	—	5
Алейская	—	—	37	362	30	534	9	391	66	619
Баяново	—	—	—	4	—	3	—	—	—	18
Овчинниково	—	—	13	111	14	135	—	157	—	124
Рубцовский окр.	—	—	395	561	43	1008	132	952	107	975
Шипуново	—	—	40	155	1	244	3	223	2	193
Поспелиха	—	—	—	29	—	115	—	42	—	42
Рубцовка	—	—	355	377	39	649	129	687	105	740
Бийский округ . . .	—	—	49	1528	27	1869	76	2025	103	1873
Большая речка	—	—	6	98	—	102	—	105	49	148
Уткуль	—	—	—	1	—	—	—	2	—	1
Бийск	—	—	43	1429	27	1767	76	1918	54	1724
Сев.-Вост. Сибирь.	3637	12174	4745	9262	4954	12027	4247	10955	7161	14977
Томский округ . . .	1974	4120	1725	1604	1633	2152	1222	2319	3328	2838
Болотная	23	196	13	109	15	158	1	105	2	208
Юрга I	—	—	1	5	1	7	1	5	1	16
Тутальская	24	82	—	6	—	3	—	6	—	10
Литвиново	2	52	1	5	1	4	—	4	—	3
Яшкино	—	6	1	23	—	30	—	25	1	54
Тайга	27	206	34	89	5	125	39	120	8	197
Анжерка	17	115	3	216	1	233	6	356	84	497
Судженка	—	45	8	19	—	13	—	4	—	15
Яя	—	—	—	9	—	11	—	16	—	27
Ижморка	19	117	18	163	36	165	15	33	2	24
Беркульская	9	67	—	22	—	8	—	1	—	1
Марининск	166	679	138	385	27	301	13	338	29	438
Томск	1686	2555	1508	547	1547	1091	1147	1364	3196	1341

Таблица 25 (продолжение). Рыба всякая (в тоннах)

Наименование округа и станций	1913 г.		1925-26 г.		1926-27 г.		1927-28 г.		1928-29 г.	
	Отправ- ление	Прибы- тие	Отправ- ление	Прибы- тие	Отправ- ление	Прибы- тие	Отправ- ление	Прибы- тие	Отправ- ление	Прибы- тие
	1	2	3	4	5	6	7	8	9	10
Черемошники	1	—	—	—	—	—	—	—	—	—
Межениновка	—	—	—	—	—	—	—	—	—	1
Арлюк	—	—	—	6	—	3	—	2	14	11
Ачинский округ	134	1199	154	1481	420	1346	109	1070	542	1357
Суслово	1	24	—	4	—	3	—	1	3	20
Тяжин	19	207	8	113	9	128	—	5	1	65
Итат	10	122	19	226	13	130	—	232	6	205
Боготол	30	162	17	163	32	143	1	50	—	149
Кротово	—	10	—	1	—	—	—	—	—	1
Ачинск	74	656	110	953	362	845	108	700	405	716
Чернореченский	—	7	—	8	—	10	—	11	1	17
Козулька	—	—	—	6	—	16	—	8	1	46
Кемчуг	—	11	—	7	—	5	—	8	1	11
Ададым	—	—	—	—	—	2	—	—	—	4
Глядень	—	—	—	—	—	6	—	—	—	16
Крутояр	—	—	—	—	—	5	—	1	124	1
Ужур	—	—	—	—	4	49	—	54	—	87
Копьево	—	—	—	—	—	4	—	—	—	19
Красноярский окр.	657	1947	901	913	761	1125	962	895	970	1535
Кача	—	1	—	—	—	—	—	—	—	—
Красноярск	627	1701	900	700	760	912	962	746	956	1282
Енисей	—	—	—	—	—	19	—	3	—	—
Зыково	—	—	—	3	—	3	—	2	—	2
Сорокино	—	7	—	—	—	1	—	—	—	—
Камарчага	1	66	1	33	—	34	—	19	—	54
Балай	—	1	—	4	—	6	—	3	—	1
Клюквенная	29	171	—	173	1	150	—	122	14	196
Кузнецкий округ	—	—	114	1034	77	1682	147	1728	144	2487
Шишино	—	—	—	13	—	14	—	1	1	59
Топки	—	—	11	37	13	88	1	61	7	84
Плотниково	—	—	—	—	—	1	—	—	—	2
Кольчугино	—	—	24	673	61	866	103	915	67	966
Белово	—	—	—	—	—	1	—	16	2	30
Бачаты	—	—	—	—	1	44	—	7	—	2
Трудоармейская	—	—	—	—	—	—	—	—	—	1
Аккурла	—	—	—	—	—	—	—	—	—	5
Усяты	—	—	—	—	1	117	—	175	16	306
Кузнецк	—	—	—	—	—	47	6	83	—	238
Кемерово	—	—	79	311	1	502	37	453	51	747
Гурьевск	—	—	—	—	—	2	—	17	—	47
Хакассский округ.	—	—	—	—	10	364	28	556	37	999
Шира	—	—	—	—	—	13	3	46	14	66
Сои	—	—	—	—	1	6	—	4	—	9
Уябат	—	—	—	—	—	1	—	—	—	1
Абакан	—	—	—	—	9	344	25	506	23	923

Таблица 25 (продолжение). Рыба всякая (в тоннах)

Наименование округа и станций	1913 г.		1925-26 г.		1926-27 г.		1927-28 г.		1928-29 г.	
	Отправ- ление	Прибы- тие	Отправ- ление	Прибы- тие	Отправ- ление	Прибы- тие	Отправ- ление	Прибы- тие	Отправ- ление	Прибы- тие
Иванский округ	1	2	3	4	5	6	7	8	9	10
Иванский округ	448	1028	133	920	332	1280	157	1135	326	1788
Заозерная	146	237	—	86	12	115	26	127	8	128
Камала	1	14	—	22	—	24	—	1	—	12
Бошняково	—	—	—	—	—	—	—	4	—	1
Канск-Енис	242	821	129	647	285	725	113	692	194	971
Иланская	2	64	—	14	6	23	2	29	17	91
Ингайская	1	29	—	21	1	40	1	32	—	35
Тинская	1	34	—	15	1	24	—	10	—	30
Ключи	—	9	—	1	3	13	—	3	—	10
Юрты	—	11	—	—	—	1	—	—	—	6
Тайшет	11	129	4	54	14	97	11	110	46	272
Байроновка	—	4	—	1	—	3	—	1	—	4
Разгон	—	2	—	1	—	3	—	2	—	7
Алзай	—	9	—	5	—	7	—	7	1	12
Замзор	—	5	—	—	—	1	—	—	—	3
Камыш ст.	—	12	—	—	—	2	—	—	—	—
Ук	—	11	—	—	—	—	—	—	—	8
Н.-Удинск	44	107	—	98	5	198	4	113	57	190
Хингуй	—	1	—	—	5	3	—	—	—	—
Худоселанская	—	129	—	5	—	10	—	4	3	8
Иркутский округ	424	3280	1718	3300	1721	4069	1622	3252	1814	3973
Будагово	—	6	—	—	—	—	—	1	—	4
Тулу	68	320	86	318	88	546	137	396	165	527
Шуба	—	—	—	99	—	14	—	20	—	3
Шерагул	—	35	—	26	1	15	1	8	—	13
Куйтун	—	87	12	157	1	123	—	65	—	123
Кимильтей	1	67	—	35	2	44	—	38	—	34
Зима	5	213	12	124	43	199	39	169	52	257
Тыреть	1	67	—	29	1	48	—	33	—	52
Залари	4	133	8	107	3	106	—	56	2	73
Черемхово	71	442	2	164	3	198	6	286	10	202
Половина	17	91	—	37	—	46	—	54	—	46
Мальта	—	6	—	3	—	12	—	12	—	15
Ангара	—	—	—	42	1	98	17	74	—	35
Тельма	4	34	—	14	—	15	—	14	—	13
Китой	—	—	—	—	—	1	—	—	—	—
Суховская	—	4	—	—	—	1	—	—	—	—
Инокентьевск.	3	3	—	4	—	86	—	6	1	30
Иркутск	71	1400	1291	2153	1167	2415	940	1886	912	2432
Михалево	—	3	—	12	—	—	—	—	—	—
Байкал	119	39	382	5	406	11	447	6	644	16
Маритуй	4	36	—	5	1	2	—	1	—	7
Слюдянка	39	114	10	162	—	64	25	81	11	63
Култук	1	11	2	14	—	25	—	21	—	28
Утулик	1	12	—	—	—	—	—	25	—	—
Мурино	8	3	3	—	4	—	10	—	17	—
Шарыжалгай	1	18	—	—	—	—	—	—	—	—
Хвойная	2	25	—	—	—	—	—	—	—	—
Усолье	4	110	—	—	—	—	—	—	—	—
Касьяновка	—	1	—	—	—	—	—	—	—	—

Таблица 26. С о л ь (в тоннах)

Наименование округа и станций	1913 г.		1925-26 г.		1926-27 г.		1927-28 г.		1928-29 г.	
	Отпра- вление	Прибы- тие	Отпра- вление	Прибы- тие	Отпра- вление	Прибы- тие	Отпра- вление	Прибы- тие	Отпра- вление	Прибы- тие
Сибирский край	14314	20555	42910	55713	57048	90433	36809	77972	32407	130138
Ю.-Зап. Сибирь	3725	7283	22986	30137	31733	47999	11509	41983	4827	74383
Омский округ	2929	1690	421	3820	471	6537	741	8717	1164	14263
Мангут	—	—	4	44	—	72	—	101	—	81
Называевка	—	—	—	1136	4	1379	2	1678	16	2278
Драгунская	—	—	—	85	—	100	—	17	—	67
Любинская	—	—	—	75	—	148	17	387	16	626
Куломзино	1178	88	50	50	17	232	33	98	20	369
Омск	1705	815	347	1629	450	2720	533	4169	965	7548
Кармиловка	—	1	—	17	—	67	17	215	—	282
Калачинская	26	377	—	248	—	741	—	628	70	1231
Колония	—	117	—	50	—	182	—	131	—	301
Исиль-Куль	—	192	20	298	—	600	7	705	52	920
Москаленки	19	65	—	135	—	241	115	535	16	452
Мариановка	1	35	—	53	—	55	17	53	—	86
Лузино	—	—	—	—	—	—	—	—	9	22
Барабинский окр.	82	2868	167	2648	290	6385	332	3899	667	8875
Татарская	25	1014	98	857	14	2485	132	1356	118	2821
Чаны	17	603	60	525	19	977	33	691	150	1164
Озеро Карачи	—	—	—	2	—	1	—	3	—	8
Тебисская	—	45	—	—	—	—	—	17	—	50
Барабинск	—	—	7	78	96	346	78	297	121	588
Каинск	32	1058	—	937	56	1982	88	1063	102	2667
Кожурла	—	6	—	—	—	33	—	16	67	99
Убинская	8	142	2	175	66	393	—	176	5	613
Табулга	—	—	—	—	—	—	—	22	17	68
Чистоозерная	—	—	—	1	—	24	—	57	33	148
Шипицино	—	—	—	—	—	5	—	19	—	78
Купино	—	—	—	73	39	159	1	182	54	571
Славгородск. окр.	—	—	20782	291	30031	210	8306	920	258	3574
Баган	—	—	62	—	—	—	—	1	—	88
Карасук	—	—	1	3	1	11	—	81	16	497
Бурла	—	—	—	—	—	—	—	—	—	85
Айнак	—	—	20718	—	30027	—	8230	—	151	—
Славгород	—	—	1	288	3	195	39	793	83	2677
Кулунда	—	—	—	—	—	4	37	45	8	227
Новосибирск. окр.	714	2725	873	7656	552	11452	860	11172	1778	19086
Каргат	27	342	42	573	64	1090	1	1047	117	2347
Кокошино	—	—	—	—	—	—	7	—	34	17
Чулымская	3	224	—	128	1	278	34	295	39	734
Дупленская	—	49	—	1	—	2	—	68	—	118

Таблица 26 (продолжение). С о л ь (в тоннах)

Наименование округа и станций	1913 г.		1925-26 г.		1926-27 г.		1927-28 г.		1928-29 г.	
	Отпра- вление	Прибы- тие	Отпра- вление	Прибы- тие	Отпра- вление	Прибы- тие	Отпра- вление	Прибы- тие	Отпра- вление	Прибы- тие
	1	2	3	4	5	6	7	8	9	10
Коченево	13	358	35	734	22	904	—	635	—	1001
Чик	—	105	—	34	—	49	16	113	—	149
Кривошеково	—	3	—	50	—	84	—	53	—	134
Новосибирск	671	1528	716	3246	452	5768	753	5408	1520	9763
Берск	—	—	—	166	—	143	—	152	—	324
Искитим раз	—	—	—	—	—	—	—	30	—	50
Евсино	—	—	—	73	—	134	16	196	—	271
Черепаново	—	—	37	1520	13	2095	33	2077	—	2594
Мошково	—	34	—	345	—	205	—	247	—	484
Ояш	—	80	43	786	—	696	—	795	68	921
Сокур	—	2	—	—	—	4	—	56	—	89
Барнаульский окр.	—	—	554	6015	276	9113	1047	7388	712	10525
Усть-Тальменка	—	—	—	495	47	610	99	843	50	1158
Озерки раз.	—	—	—	—	—	—	—	17	—	—
Повалиха	—	—	—	—	—	50	17	176	45	208
Алтайская	—	—	—	67	33	263	—	67	17	295
Барнаул	—	—	398	2972	139	4798	841	3469	497	4941
Калманка	—	—	30	33	17	33	—	—	—	84
Топчиха	—	—	—	95	—	201	—	201	—	410
Алейская	—	—	76	1369	40	2183	22	1223	70	1973
Баяново	—	—	—	—	—	17	—	—	—	184
Овчинниково	—	—	50	984	—	958	63	1392	33	1362
Рубцовский окр.	—	—	126	1966	80	4700	211	3069	197	5646
Шипуново	—	—	17	555	—	1842	17	1217	2	1702
Поспелиха	—	—	—	149	—	409	1	110	—	269
Рубцовка	—	—	109	1262	80	2449	193	1742	195	3675
Бийский округ	—	—	63	7741	33	9602	12	6820	51	12414
Большая Речка	—	—	17	320	17	604	—	488	—	768
Пост 100 верст	—	—	—	—	—	—	—	—	—	3
Уткуль	—	—	—	5	—	12	5	23	3	42
Вийск	—	—	46	7416	16	8986	7	6309	48	11601
Сев.-Вост. Сибирь.	10589	13272	19924	25576	25315	42434	25300	35987	27580	55755
Томский округ	2996	3297	287	5017	336	11216	433	7837	607	13306
Болотная	1	536	29	841	99	1062	66	650	38	1151
Юрга I	—	—	—	107	—	217	19	228	17	313
Тутальская	—	234	—	84	—	100	2	52	—	190
Литвиново	—	70	—	115	—	96	16	99	—	140
Яшкино	—	12	2	88	—	112	—	107	1	177
Тайга	28	363	11	192	17	255	41	318	50	461
Анжерка	11	137	32	362	34	490	92	543	15	652
Судженка	—	129	—	88	17	195	—	323	—	576
Яя	—	—	—	97	—	159	—	49	—	186
Ижморка	1	356	11	604	18	840	—	702	—	947
Беркульская	—	287	—	290	—	503	—	362	—	839

Таблица 26 (продолжение). С о л ь (в тоннах)

Наименование округа и станций	1913 г.		1925-26 г.		1926-27 г.		1927-28 г.		1928-29 г.	
	Отпра- вление	Прибы- тие	Отпра- вление	Прибы- тие	Отпра- вление	Прибы- тие	Отпра- вление	Прибы- тие	Отпра- вление	Прибы- тие
	1	2	3	4	5	6	7	8	9	10
Марининск	19	1000	92	709	4	1456	77	833	147	1502
Томск	249	155	110	1374	146	5722	120	3515	339	5985
Черемошники	2687	17	—	—	1	—	—	—	—	—
Межениновка	—	1	—	—	—	—	—	—	—	—
Арлюк	—	—	—	66	—	99	—	116	—	187
Ачинский округ	31	2448	874	5110	1044	7233	379	4446	953	8947
Суслово	—	43	50	148	66	186	—	148	—	307
Тяжин	—	436	34	447	133	893	19	389	—	920
Итат	1	338	99	352	17	1122	18	731	370	2015
Боготол	2	693	53	516	124	873	5	578	—	869
Кротово	—	54	—	50	—	89	—	55	1	175
Ачинск	28	820	614	3422	682	2679	253	1300	501	2543
Черноярченская	—	27	8	80	22	80	16	66	29	109
Козулька	—	—	—	91	—	224	67	166	17	285
Кемчуг	—	37	16	4	—	46	—	32	4	87
Аладым	—	—	—	—	—	217	—	152	—	186
Глядень	—	—	—	—	—	267	—	234	—	387
Крутойр	—	—	—	—	—	157	—	107	—	238
Ужур	—	—	—	—	—	392	1	430	31	788
Копьево	—	—	—	—	—	8	—	58	—	38
Красноярский окр	190	2071	516	3715	190	5236	284	3716	354	6131
Кача	—	—	—	—	—	—	—	5	—	—
Мишино	—	—	263	—	—	—	—	—	—	—
Красноярск	185	1335	34	2519	169	3785	129	2239	315	4304
Енисей	—	—	—	381	—	249	—	263	16	330
Зыково	—	2	—	26	—	18	—	13	—	16
Сорокино	—	8	—	1	—	4	—	4	—	6
Камарчага	4	366	—	171	—	215	—	199	—	361
Балдай	—	5	—	—	—	1	—	—	—	1
Клюквенная	1	355	219	617	21	964	155	993	23	1113
Кузнецкий округ	—	—	309	3580	470	6564	152	4499	389	7507
Шишино	—	—	47	395	17	298	—	300	83	455
Топки	—	—	48	199	18	304	22	367	90	580
Плотниково	—	—	—	230	17	399	45	99	—	285
Кольчугино	—	—	180	2208	313	2410	27	1410	103	1990
Белово	—	—	—	—	—	—	20	92	35	265
Бачаты	—	—	—	—	6	232	4	136	—	192
Трудоармейская	—	—	—	—	—	17	—	—	—	—
Акчура	—	—	—	—	—	16	—	—	—	1
Усяты	—	—	—	—	33	1153	7	662	—	884
Кузнецк	—	—	—	—	16	392	17	389	26	964
Кемерово	—	—	34	518	50	1153	10	925	52	1634
Гурьевск	—	—	—	—	—	188	—	118	—	257
Хакасский округ	—	—	—	—	158	2545	39	3386	55	6033
Шира	—	—	—	—	151	324	33	141	21	248
Сси	—	—	—	—	—	11	—	30	—	71

Таблица 26 (продолжение). С о л ь (в тоннах)

Наименование округа и станций	1913 г.		1925-26 г.		1926-27 г.		1927-28 г.		1928-29 г.	
	Отпра- вление	Прибы- тие	Отпра- вление	Прибы- тие	Отпра- вление	Прибы- тие	Отпра- вление	Прибы- тие	Отпра- вление	Прибы- тие
Уйбат	—	—	—	—	—	19	—	17	18	53
Абакан	—	—	—	—	7	2190	6	3198	16	5661
Черногорск, копи.	—	—	—	—	—	1	—	—	—	—
Намский округ	202	1290	188	1784	327	3067	273	4067	236	5197
Заозерная	1	127	—	366	16	678	—	686	1	771
Камала	—	2	15	21	—	62	—	37	—	136
Бошняково	—	1	—	2	3	9	19	10	2	5
Камск-Ен.	133	135	84	272	151	655	85	1332	29	1922
Иланская	3	51	—	158	30	208	73	336	24	301
Ингашская	1	53	1	104	5	212	—	211	34	290
Тинская	—	53	17	72	17	145	—	173	20	172
Ключи	—	12	2	9	3	15	—	18	—	21
Юрты	—	24	—	2	—	1	—	1	—	18
Тайшет	16	393	35	338	61	643	45	686	51	825
Байроновка	—	1	—	2	—	2	—	1	17	22
Разгон	—	2	—	5	—	6	—	8	17	29
Алмаай	—	22	1	21	—	48	—	51	—	54
Замзор	—	10	—	2	—	4	—	—	—	—
Камышет	—	39	—	—	—	3	—	—	—	1
Ук	—	14	—	2	1	—	—	17	—	23
Н.-Удинск	48	336	33	385	34	333	34	427	38	578
Хингуй	—	—	—	—	6	11	—	—	3	2
Худосланская	—	15	—	23	—	32	17	73	—	27
Иркутский округ	7170	4166	17750	6370	22790	6573	23740	8036	24986	8634
Будогово	9	27	—	—	—	51	—	51	—	153
Тулу	—	597	146	957	66	888	101	856	112	1310
Шуба	—	12	—	18	—	31	—	34	—	88
Шерагул	4	74	—	8	24	70	—	20	—	175
Куйтун	—	209	1	425	18	411	2	382	3	748
Кимильтей	—	182	—	137	3	162	—	105	—	229
Зима	—	239	2	316	9	373	55	488	31	598
Тыреть	—	130	—	38	—	134	—	173	—	233
Залари	—	184	31	403	13	314	—	313	—	472
Черемхово	—	183	47	532	—	544	—	743	—	722
Половина	—	11	—	14	—	9	—	30	—	83
Ангара	—	—	17075	8	22413	—	23056	—	24648	—
Тельма	—	16	—	—	—	—	—	1	—	—
Суховская	—	—	—	—	—	2	—	1	—	—
Иннокентьевск	1	31	43	132	7	171	18	136	12	156
Иркутск	57	1198	353	2830	236	2808	479	3588	178	2806
Михалево	5	43	—	5	—	—	—	—	—	—
Байкал	—	503	—	125	1	224	—	462	—	372
Маритуй	1	23	9	20	—	4	—	16	—	4
Слюдянка	16	425	42	218	—	157	12	281	2	194
Култук	—	36	—	183	—	220	17	238	—	291
Утулик	—	8	—	—	—	—	—	118	—	—
Мурино	—	6	1	1	—	—	—	—	—	—
Шарыжалгай	—	11	—	—	—	—	—	—	—	—
Хвойная	1	18	—	—	—	—	—	—	—	—
Усолъе	7076	—	—	—	—	—	—	—	—	—

Таблица 27. Лесные строительные материалы (в тоннах)

Наименование округа и станций	1913 г.		1925-26 г.		1926-27 г.		1927-28 г.		1928-29 г.	
	Отра- вление	Прибы- тие	Отра- вление	Прибы- тие	Отра- вление	Прибы- тие	Отра- вление	Прибы- тие	Отра- вление	Прибы- тие
	1	2	3	4	5	6	7	8	9	10
Сибирский край	118471	99982	246137	230553	484950	416277	889593	753381	965952	673303
Юго-Зап. Сибирь	16566	40026	39427	106450	82288	130813	218708	326100	262991	312868
Омский окр.	1060	18900	7340	46822	10579	30119	45244	121531	44341	119233
Мангут	—	—	46	225	15	166	324	3145	503	2420
Называется	—	—	22	2802	29	2314	1167	6021	1135	4711
Драгунская	—	—	17	391	49	418	7	1212	46	1685
Любинская	—	—	16	690	17	1004	877	3133	1087	3470
Куломзино	666	1311	685	8949	1603	3483	29038	33134	25815	38927
Омск	234	3700	5710	27418	7835	10880	7787	42858	10382	42616
Московка	—	—	14	13	—	33	58	1125	401	874
Кормиловка	—	597	—	345	—	303	1562	3912	1333	3637
Калачинская	—	6224	61	1403	426	1422	534	5796	655	4775
Колония	16	739	55	83	55	243	450	5712	495	1910
Исиль-Куль	63	3812	75	2632	31	5169	965	6418	1501	5096
Горькое	—	—	—	—	—	—	49	439	17	605
Москаленки	80	1627	17	1112	502	3308	754	3277	34	2270
Пикетное	—	—	—	—	—	—	17	176	—	79
Мариановка	1	816	—	723	17	1335	224	3844	591	5528
Лузино	—	74	16	36	—	41	831	1329	346	630
Раз'езд № 49	—	—	606	—	—	—	—	—	—	—
Барабинск. окр.	341	18731	2144	13854	1420	13982	10573	51199	9054	36994
Татарская	79	9463	461	3703	490	3173	2494	9546	1569	5639
Чаны	39	1684	47	1430	66	2205	2282	4928	1019	3482
Озеро Карачи	—	—	50	67	—	67	81	1470	17	664
Гебисская	35	441	16	678	—	16	77	2258	70	1888
Барабинск	—	—	1107	4675	440	1848	2822	10391	3101	9581
Каинск	65	6351	214	840	137	2166	388	5961	858	3470
Кожурла	73	308	20	310	61	169	63	1652	374	1829
Убинская	50	484	30	468	116	704	104	2751	84	2442
Табулга	—	—	—	23	—	—	—	372	4	419
Чистоозерная	—	—	14	247	—	790	68	4346	63	1047
Шилицино	—	—	—	35	—	32	—	1718	53	1562
Купино	—	—	185	1378	110	2812	2194	5806	1842	4971
Славгородск. окр.	—	—	1770	2873	1966	14138	6066	23259	10854	26429
Баган	—	—	368	724	—	738	139	2164	61	3737
Карасук	—	—	—	188	—	2183	440	4122	134	3913
Бурла	—	—	—	31	—	745	25	1349	150	2093
Айнак	—	—	2	14	—	234	32	467	4	767
Славгород	—	—	143	1714	937	9181	5341	13392	8071	13303
Табуны	—	—	—	—	—	—	—	—	33	264
Кулунда	—	—	1266	202	1029	1057	989	1765	2401	2382
Новосибирск. окр.	15165	12295	8852	30768	35375	23019	89825	56667	113557	45359
Каргат	41	3919	6	2226	72	1033	665	3821	193	2836
Кокшисно	—	—	67	32	539	—	1332	959	389	324
Чулмская	104	1178	109	2000	57	458	3196	5303	2169	4415
Дупленская	32	186	32	133	16	108	190	3208	63	947
Коченево	26	2576	—	201	27	75	50	3187	89	3580
Чик	31	674	22	32	26	129	163	1313	58	1437
Кривошеково	—	195	518	110	2125	31	492	1633	4098	1552
Новосибирск	14839	3512	4991	24838	29116	29122	78351	24389	101824	15374
Берск	—	—	1206	653	2727	221	1810	1307	772	956
Искитим раз.	—	—	—	—	259	123	1112	253	687	503
Евсино	—	—	73	366	—	1	144	1449	269	1806
Черепаново	—	—	705	74	125	250	1540	2096	1296	4817
Мошково	13	116	16	45	34	158	367	2744	220	1663

Таблица 27 (продолжение). Лесные строительные материалы (в тоннах)

Наименование округа и станций	1913 г.		1925-26 г.		1926-27 г.		1927-28 г.		1928-29 г.	
	Отпра- вление	Прий- тие	Отпра- вление	Прий- тие	Отпра- вление	Прий- тие	Отпра- вление	Прий- тие	Отпра- вление	Прий- тие
	1	2	3	4	5	6	7	8	9	10
Ояш	—	12	1056	29	180	—	238	1398	468	1202
Сокур	79	24	7	20	—	312	26	2152	256	1152
Чебула	—	—	44	—	72	—	70	1455	579	399
Ельцовка	—	—	—	—	—	—	39	—	—	—
Раз'езд № 9	—	—	—	—	—	—	—	—	163	2991
Барнаульский окр.	—	—	17906	6009	30000	12422	35483	36795	50681	47017
Перуново	—	—	—	—	—	—	—	—	374	—
Усть-Тальменка	—	—	6328	132	11802	3	7949	1101	16886	2548
Озерки раз.	—	—	970	—	328	—	4102	1100	5325	606
Повалиха	—	—	145	16	156	123	3103	868	8537	1682
Алтайская	—	—	30	—	14	10	290	1254	527	1654
Барнаул	—	—	9538	3242	12562	3083	7226	17514	15859	14117
Калманка	—	—	21	—	13	13	48	1228	356	1381
Топчиха	—	—	15	49	130	206	17	2519	161	1831
Алейская	—	—	51	2293	65	8601	499	9825	836	20362
Язевка	—	—	—	—	—	—	—	—	217	1159
Баюново	—	—	791	128	4867	—	11575	473	2609	366
Овчинниково	—	—	17	149	63	383	674	913	4994	1311
Рубцовский окр.	—	—	86	4892	499	33525	3284	25348	5709	26003
Шипуново	—	—	17	2525	50	9619	1106	8194	2124	7687
Хлопуново	—	—	—	—	—	—	—	—	240	45
Поспелиха	—	—	1	388	33	5819	167	3296	418	7139
Мамонтово	—	—	—	—	—	—	100	1209	132	585
Рубцовка	—	—	68	1979	416	18087	1911	12649	2795	10547
Бийский окр.	—	—	1320	1232	2449	3608	22423	11391	28795	11842
Раз'езд № 51	—	—	—	—	—	—	—	—	136	—
Большая Речка	—	—	311	27	105	446	4633	915	2721	833
Пост 100 версты	—	—	—	—	2331	30	16387	3987	23765	3006
Уткуль	—	—	894	192	—	—	15	1424	115	1887
Бийск	—	—	115	1013	13	3132	1388	5095	2058	6116
Сев.-Вост. Сибирь	101905	50066	206710	124103	402662	285464	675795	427191	702961	360435
Томский округ	40101	14474	80565	73151	105426	112659	101804	131616	100146	82079
Болотная	1018	307	1625	1000	86	291	7010	11182	4337	6275
Юрга I	—	—	—	11	10	71	1223	3021	1396	3426
Тутальская	93	307	—	154	215	86	360	918	85	1007
Литвиново	2675	3	—	—	—	—	213	738	28	485
Яшкино	29	1475	1388	683	1716	366	378	3547	1492	2340
Тайга	9431	68	20138	—	27415	236	13614	8766	9268	7731
Анжерка	277	317	1049	30747	235	63466	352	47772	971	24741
Судженка	5922	8152	215	34738	2181	44305	69	30439	591	22151
Яя	—	—	29577	1145	51534	509	53808	1061	41578	1791
Ижморка	12139	43	63	114	—	63	110	1108	145	1236
Берикульская	—	46	1049	33	166	15	392	4688	543	720
Марининск	64	102	799	30	2083	126	6922	3270	14517	1858
Томск	135	3529	354	4184	448	3003	1150	9300	5637	6082
Черемошники	6400	97	14604	—	13047	63	8882	1986	8407	949
Меженниовка	1918	28	9670	30	3329	54	340	1004	1050	385
Раз'езд 34 км	—	—	—	—	2663	—	6670	—	8619	—
Сураново	—	—	—	—	265	—	32	348	756	—
Арлюк	—	—	34	282	33	5	279	1868	709	902
Раз'езд 54 км	—	—	—	—	—	—	—	—	17	—

Таблица 27 (продолжение). Лесные строительные материалы (в тоннах)

Наименование округа и станций	1913 г.		1925-26 г.		1926-27 г.		1927-28 г.		1928-29 г.	
	Отправ- ление	Прибы- тие	Отправ- ление	Прибы- тие	Отправ- ление	Прибы- тие	Отправ- ление	Прибы- тие	Отправ- ление	Прибы- тие
	1	2	3	4	5	6	7	8	9	10
Ачинский окр.	8604	1060	5983	2103	37718	4465	21009	29474	22252	28274
Суслово	—	16	541	11	1080	—	421	1207	204	595
Тяжин	—	31	—	63	2418	79	2138	2262	802	1617
Итат	38	14	73	62	4973	34	15	2708	895	750
Боготол	217	20	30	23	253	190	874	2731	1449	3014
Кротово	368	89	75	59	143	66	1544	1482	402	443
Ачинск	1786	842	568	1579	1075	2577	2095	5725	2953	6067
Чернореченская	308	—	771	26	6180	34	850	1072	1788	718
Козулька	—	—	3066	71	16007	178	6644	1404	7104	414
Кемчуг	5146	33	859	209	5127	107	4899	1617	4870	908
Ададым	—	—	—	—	427	59	745	690	68	1607
Глядень	—	—	—	—	—	835	70	873	120	1038
Крутояр	—	—	—	—	—	171	43	742	30	2415
Тарутино	741	15	—	—	—	—	—	—	—	—
Ужур	—	—	—	—	35	135	573	5743	1518	7719
Копьево	—	—	—	—	—	—	98	1218	49	969
Красноярск. окр.	8276	719	19148	13807	46970	20758	131768	71509	109646	78827
Кача	36	—	587	—	1814	41	618	1354	1674	1629
Минино	—	—	—	74	81	30	49	1684	299	1668
Красноярск	6399	93	9127	2700	28310	4066	93977	56348	57388	61514
Енисей	1464	301	5148	10880	7877	16368	24778	5850	40654	11507
Зыково	316	19	85	83	171	—	800	860	799	566
Сорокино	7	29	3852	49	6442	14	245	1034	2422	429
Камарчага	44	—	10	—	1792	12	7176	962	2569	42
Балай	10	—	—	15	424	76	2582	875	2024	843
Клюквенная	—	277	339	6	59	151	1543	2542	1817	629
Кузнецкий окр.	—	—	1023	10217	43186	107083	53006	84966	56796	84265
Шишино	—	—	98	1	114	26	189	2124	372	1734
Топки	—	—	54	48	87	239	2162	13411	1310	6788
Плотниково	—	—	25	65	—	13	248	1781	414	2828
Кольчугино	—	—	304	9808	2096	58113	607	13470	3448	5401
Белово	—	—	—	—	—	23	1012	8404	1356	9409
Бачаты	—	—	—	—	1064	84	3496	1582	439	716
Трудоармейская	—	—	—	—	4029	17	825	996	954	782
Амчура	—	—	—	—	907	291	116	2762	49	1831
Усяты	—	—	—	—	857	35086	1759	30208	704	41550
Кузнецк	—	—	—	—	21740	1340	28900	5154	21720	9061
Кемерово	—	—	542	295	5818	11840	11045	4391	22970	2894
Гурьевск	—	—	—	—	6474	11	2647	683	2437	536
Раскатиха	—	—	—	—	—	—	—	—	623	735
Хакассский окр.	—	—	—	—	6104	2290	10052	3317	8725	3504
Шира	—	—	—	—	7	287	317	1200	315	1116
Сон	—	—	—	—	6074	—	8985	280	7717	334
Уйбат	—	—	—	—	—	—	67	310	32	226
Абакан	—	—	—	—	23	60	619	1171	629	1720
Черногорск. копм	—	—	—	—	—	1943	64	356	32	108
Канский окр.	4208	753	28196	1624	67610	2708	142838	25285	175746	25137
Заозерная	295	1	39	33	803	89	2708	1645	1509	139
Камала	—	—	12	30	439	93	2363	1076	1031	526
Бошняково	—	—	—	21	—	70	989	1122	394	1313
Канск-Енис.	5	285	2247	101	3831	1313	10621	1765	14822	1407
Иланская	25	20	180	70	304	98	6528	2494	2976	1343
Ингадская	2460	11	2008	12	3204	—	8114	1213	3134	563
Тинская	10	14	4092	—	20027	30	23895	614	19530	395

Таблица 27 (продолжение). Лесные строительные материалы (в тоннах)

Наименование округа и станций	1913 г.		1925-26 г.		1926-27 г.		1927-28 г.		1928-29 г.	
	Отпра- вление	Прибы- тие	Отпра- вление	Прибы- тие	Отпра- вление	Прибы- тие	Отпра- вление	Прибы- тие	Отпра- вление	Прибы- тие
	1	2	3	4	5	6	7	8	9	10
Ключи	2	—	298	—	3740	14	9520	1805	15409	3125
Юрты	11	14	18	—	2343	45	7199	1517	10779	812
Тайшет	573	2	12294	11	19651	29	31002	2890	32454	10198
Байроновка	—	—	5562	16	9350	—	8571	1071	18362	498
Разгон	—	—	30	—	128	16	1897	1152	8776	187
Алзай	37	—	9	—	1323	16	9188	1377	17356	425
Замзор	128	—	—	—	826	31	3356	993	5270	1420
Камышет	—	179	32	—	171	—	2086	365	1285	426
Ук	497	—	416	—	10	25	181	1118	1146	188
Нижеудинск	—	227	114	1330	1352	816	6620	1570	7016	1117
Хингуй	—	—	24	—	—	—	1498	543	1521	204
Худоеланская	165	—	638	—	108	23	6444	953	6992	851
Шеберта	—	—	—	—	—	—	—	—	5919	—
Суетиha	—	—	—	—	—	—	58	—	—	—
Курят	—	—	185	—	—	—	—	—	85	—
Иркутский окр.	40716	33060	71795	23201	95648	35501	215318	81624	229650	58349
Будагово	66	—	2848	—	14	10	13296	1108	12308	364
Тулун	46	18	609	177	215	450	1361	2915	1872	1782
Нюра	—	—	79	—	50	—	16898	579	20348	305
Шуба	—	—	927	—	5	—	3769	574	1822	256
Шерагул	—	—	2502	12	682	37	6291	963	4074	989
Куйтун	646	—	365	—	18	1	1376	732	1393	1077
Кимильтей	—	24	1200	489	4413	47	2481	1071	6929	2499
Зима	9488	—	22650	—	32368	11	85839	2146	79040	1804
Тыреть	49	—	19	34	—	38	192	1078	463	286
Залари	1583	267	—	298	48	33	32	734	146	423
Черемхово	—	3555	124	14475	773	24346	1645	31130	2467	24284
Гришево	—	943	449	2347	—	4520	214	4790	48	3306
Половина	7146	15	—	13	31	—	90	985	230	169
Белая	—	—	11277	552	20567	97	25205	458	33747	535
Мальта	7045	2688	—	17	—	17	—	390	64	88
Ангара	—	—	2752	866	1887	1102	13709	1313	13508	973
Тельма	6495	—	—	5	1483	29	1076	456	1091	191
Китой	—	—	7970	28	14329	—	16872	418	23832	507
Суховская	2400	28	1285	15	3309	17	2405	397	713	123
Батарейная	—	—	78	79	—	192	75	420	63	250
Ииннокентьевская	59	5776	1069	75	656	74	671	4112	960	5560
Иркутск	1241	1728	12562	3418	12183	3510	17382	11798	19573	8899
Михалево	585	126	2514	37	2592	5	1880	1024	862	626
Байкал	233	1677	153	33	17	2	232	4063	65	1130
Маритуй	300	1495	—	—	—	1	94	1541	905	244
Слюдянка	626	6241	1	231	8	262	1070	4368	3038	1405
Култук	993	632	262	—	—	—	312	136	32	52
Утулик	241	2094	—	—	—	—	51	914	33	—
Мурино	187	163	—	—	—	—	600	1071	24	225
Шарыжалгай	510	2992	—	—	—	—	—	—	—	—
Листвиничная	213	33	—	—	—	—	—	—	—	—
Хвойная	224	2521	—	—	—	—	—	—	—	—
Усолье	340	19	—	—	—	—	—	—	—	—
Касьяновка	—	25	—	—	—	—	—	—	—	—

Таблица 28. Д р о в а (в тоннах)

Наименование округа и станций	1913 г.		1925-26 г.		1926-27 г.		1927-28 г.		1928-29 г.	
	Отпра- вление	Прибы- тие	Отпра- вление	Прибы- тие	Отпра- вление	Прибы- тие	Отпра- вление	Прибы- тие	Отпра- вление	Прибы- тие
	1	2	3	4	5	6	7	8	9	10
Сибирский край	86877	107320	104642	101766	128352	102644	334592	366455	330467	348015
Юго-Зап. Сибирь	33261	34997	69356	78056	89531	76243	217148	241397	200194	229447
Омский окр.	14636	11475	12473	22301	1659	4529	7077	86442	5052	71186
Мангут	—	—	—	40	—	24	—	257	—	277
Называевка	—	—	—	1566	—	110	495	1575	—	—
Драгунская	—	—	651	—	491	—	947	90	2004	64
Лубинская	—	—	934	15	621	—	401	282	287	116
Куломзино	1217	964	7094	1594	—	1938	29	6468	246	6042
Омск	13	10511	2391	18512	429	2418	4905	73502	1002	61257
Московка	—	—	—	—	—	—	—	226	—	114
Карниловка	—	—	—	—	—	—	—	489	—	354
Калачинская	—	—	15	190	—	27	—	209	—	735
Колония	410	—	—	16	—	—	—	191	—	483
Исиль-Куль	7214	—	1321	112	118	—	47	2152	—	1089
Горькое	—	—	—	—	—	—	221	117	1448	68
Мескаленки	3732	—	—	33	—	12	15	535	65	383
Пикетное	—	—	—	—	—	—	—	165	—	—
Мариановка	2050	—	—	16	—	—	14	142	—	158
Лузино	—	—	65	207	—	—	—	42	—	46
Барабинский окр.	1138	3922	3245	4418	8231	9163	9969	34511	4245	34000
Татарская	38	882	298	1271	—	2357	1596	8529	112	4785
Чаны	11	—	14	41	—	211	—	756	—	462
Озеро Карачи	—	—	—	328	—	336	—	489	78	459
Тебисская	—	—	—	—	—	—	—	111	—	278
Барабинск	—	—	41	1354	—	1349	681	12509	1313	19948
Каинск	—	3040	352	1391	—	4473	—	2721	113	836
Кожурла	209	—	—	—	—	—	—	146	16	318
Убинская	790	—	2327	—	8214	—	5176	76	1057	278
Табулга	—	—	—	—	—	—	—	264	—	84
Чистоозерная	—	—	—	—	—	—	—	378	—	325
Шипицино	—	—	—	—	—	—	—	215	—	322
Купино	—	—	213	33	17	437	2516	8317	1556	5905
Славгородск. окр.	—	—	749	183	457	2718	404	7597	88	10191
Баган	—	—	—	—	—	—	—	382	—	141
Карасук	—	—	—	15	—	17	—	630	—	440
Бурла	—	—	—	—	—	—	—	308	—	235
Айнак	—	—	—	—	—	—	—	332	—	187
Славгород	—	—	—	168	—	2686	404	5481	88	8818
Табуны	—	—	—	—	—	—	—	—	—	26
Кулунда	—	—	749	—	457	15	—	464	—	344
Новосибирск. окр.	17487	19600	29053	28661	29034	19191	113787	46841	104874	50137
Каргат	561	3202	199	—	459	—	3383	197	233	339
Кокошино	—	—	17351	—	13379	—	79980	—	94497	—
Чулымская	2937	—	293	247	—	—	76	1877	325	589
Дупленская	—	—	15	—	—	—	—	211	57	153
Коченево	—	486	—	601	—	419	—	1093	—	1407
Чик	—	759	—	165	—	169	—	835	123	1066
Кривошеково	—	236	—	108	—	92	99	621	—	633
Новосибирск	14917	—	118	26689	486	18511	11320	40228	2064	43472
Берск	—	—	1134	—	8	—	50	120	5	265
Искитим раз.	—	—	—	—	54	—	—	28	41	796
Евсино	—	—	275	838	—	—	2507	76	17	242

Таблица 28 (продолжение). Д р о в а (в тоннах)

Наименование округа и станций	1913 г.		1925-26 г.		1926-27 г.		1927-28 г.		1928-29 г.	
	Отпра- вление	Прибы- тие	Отпра- вление	Прибы- тие	Отпра- вление	Прибы- тие	Отпра- вление	Прибы- тие	Отпра- вление	Прибы- тие
	1	2	3	4	5	6	7	8	9	10
Черепаново	—	—	30	—	50	—	408	1192	2109	153
Мошково	5428	—	1309	13	2002	—	2726	46	466	333
Ояш	7093	—	3462	—	6352	—	7026	75	1616	55
Сокур	1468	—	439	—	59	—	383	242	33	513
Чебула	—	—	4428	—	6176	—	5739	—	3288	54
Раз'езд № 9	—	—	—	—	—	—	—	—	—	67
Барнаульский окр.	—	—	16856	12964	41575	16873	56379	41801	60662	29327
Перуново	—	—	—	—	—	—	—	—	145	—
Усть-Тальменка	—	—	901	12	18129	—	21510	94	21406	72
Озерки раз.	—	—	10740	—	15569	—	15314	26	16468	69
Повалиха	—	—	481	17	380	—	1595	135	4697	21
Алтайская	—	—	—	—	13	—	8	520	8	414
Барнаул	—	—	186	11505	344	13284	195	33337	308	20852
Калманка	—	—	—	—	—	—	—	163	65	63
Топчиха	—	—	—	12	—	13	13	472	—	357
Алейская	—	—	6	1388	14	3562	81	6725	75	7373
Язевка	—	—	—	—	—	—	—	—	—	25
Баюново	—	—	2694	—	4553	—	12808	15	7985	39
Озчинниково	—	—	1848	30	2573	16	4855	314	9505	42
Рубцовский окр.	—	—	—	1297	87	12760	666	12629	2514	22280
Шипуново	—	—	—	498	—	1839	—	1528	16	2439
Хлопуново	—	—	—	—	—	—	—	—	—	12
Поспелиха	—	—	—	22	—	975	17	793	16	1802
Мамонтово	—	—	—	—	—	—	—	104	17	173
Рубцовка	—	—	—	777	87	9946	649	10204	2465	17854
Бийский окр.	—	—	6980	8232	8488	11007	28866	11576	22759	12326
Раз'езд № 51	—	—	—	—	—	—	—	—	909	—
Большая Речка	—	—	4528	—	340	—	7604	16	7283	108
Пост 100 верст	—	—	—	—	8132	—	21227	—	14533	56
Уткуль	—	—	2452	16	16	—	—	144	—	144
Бийск	—	—	—	8215	—	11007	35	11416	34	12018
Сев.-Вост. Сибирь	63616	72323	35286	23710	38821	26401	117444	125058	130273	118568
Томский окр.	27798	27291	17437	3603	21120	8473	33285	29629	63823	31137
Болотная	1212	15	48	—	16	—	125	1517	225	1053
Юрга I-II	—	—	95	—	—	40	—	290	28	599
Тутальская	30	—	—	—	78	—	134	327	316	167
Литвиново	206	—	378	—	4239	—	2948	38	4437	40
Яшкино	15	—	8256	—	4874	—	1523	29	5904	60
Тайга	9903	—	3006	20	3946	160	10140	5059	16126	2212
Анжерка	2891	25	42	135	445	516	1076	205	1257	77
Судженка	39	—	87	—	407	1066	18	67	1628	1642
Яя	—	—	10	17	—	—	—	59	271	123
Ижморка	12	—	—	—	155	—	—	101	1087	55
Беркульская	—	—	—	—	—	—	—	72	—	15
Марининск	16	1051	55	—	—	130	12	1903	136	2208
Томск	—	26145	14	3431	15	6561	151	19547	43	22595
Черемошники	—	55	507	—	15	—	—	—	33	14
Меженниовка	13384	—	4791	—	5992	—	3612	29	7520	—
Раз'езд 34 км.	—	—	—	—	923	—	7092	—	9386	—
Сураново	—	—	148	—	15	—	6454	—	16309	—

Таблица 28 (продолжение). Д р о в а (в тоннах)

Наименование округа и станций	1913 г.		1925-26 г.		1926-27 г.		1927-28 г.		1928-29 г.	
	Отра- вление	Прибы- тие	Отра- вление	Прибы- тие	Отра- вление	Прибы- тие	Отра- вление	Прибы- тие	Отра- вление	Прибы- тие
	1	2	3	4	5	6	7	8	9	10
Арлюк	—	—	—	—	—	—	—	386	17	277
Ачинский окр. . .	1601	245	3740	3572	2110	2597	8663	9506	11925	8287
Суслово	—	—	28	—	13	—	—	28	13	31
Тяжин	—	—	—	—	—	—	—	71	—	121
Итат	1070	—	209	—	—	—	—	112	1331	50
Боготол	—	—	—	—	—	—	—	406	—	1353
Кротово	—	—	—	—	91	—	1768	—	—	45
Ачинск	—	245	30	3572	—	1508	256	5700	70	4252
Чернореченская .	206	—	2162	—	1065	78	2866	49	1062	135
Козулька	—	—	1093	—	894	—	1686	—	2146	—
Кемчуг	325	—	218	—	32	—	1932	67	7174	111
Аладын	—	—	—	—	—	—	17	28	—	174
Глядень	—	—	—	—	—	233	31	626	114	203
Крутояр	—	—	—	—	—	57	38	294	—	412
Ужур	—	—	—	—	15	721	60	1824	15	1335
Копьево	—	—	—	—	—	—	—	331	—	65
Красноярск. окр. .	849	1174	684	—	844	1924	6200	29861	6366	28400
Кача	—	—	—	—	—	—	944	48	—	94
Минино	—	—	—	—	—	—	—	93	—	43
Красноярск	—	382	34	—	24	1384	105	28912	50	26751
Енисей	—	792	—	—	—	202	2422	342	1780	62
Зыково	—	—	—	—	—	—	56	74	120	98
Сорокино	849	—	96	—	—	—	—	13	2000	10
Камарчага	—	—	—	—	—	—	1686	119	1929	60
Балай	—	—	554	—	820	—	987	24	487	212
Клюквенная . . .	—	—	—	—	—	338	—	234	—	1068
Кузнецкий окр. . .	—	—	—	184	429	658	2302	13830	1434	12228
Шишино	—	—	—	—	—	—	—	297	—	143
Топки	—	—	—	79	6	161	454	8308	—	8312
Плотниково	—	—	—	—	29	—	17	178	—	164
Кольчугино	—	—	105	—	—	26	15	1588	47	1103
Белово	—	—	—	—	—	13	73	1725	—	925
Бочаты	—	—	—	—	12	49	586	50	52	89
Трудоармейская .	—	—	—	—	—	—	—	17	—	68
Ачкурла	—	—	—	—	—	—	—	14	—	77
Усыты	—	—	—	—	382	46	23	468	—	562
Кузнецк	—	—	—	—	—	31	77	739	533	497
Кемерово	—	—	—	—	—	332	1057	272	534	248
Гурьевск	—	—	—	—	—	—	—	174	268	40
Ханасский окр. . .	—	—	—	—	922	48	12022	3865	12486	6327
Шира	—	—	—	—	—	—	262	325	—	173
Сон	—	—	—	—	910	—	11760	12	12423	216
Уйбат	—	—	—	—	—	—	—	236	—	200
Абакан	—	—	—	—	—	48	—	3275	—	4213
Черногорск. копи .	—	—	—	—	12	—	—	17	63	1525
Канский окр. . . .	5071	5076	13194	13767	10194	9123	38779	3635	23315	3483
Заозерная	—	—	—	—	—	—	—	174	—	506
Камала	—	—	—	—	—	79	—	145	—	130
Башняково	—	20	—	—	—	—	—	149	—	152

Таблица 28 (продолжение) Д р о в а (в тоннах)

Наименование округа и станций	1913 г.		1925-26 г.		1926-27 г.		1927-28 г.		1928-29 г.	
	Отпра- вление	Прибы- тие	Отпра- вление	Прибы- тие	Отпра- вление	Прибы- тие	Отпра- вление	Прибы- тие	Отпра- вление	Прибы- тие
	1	2	3	4	5	6	7	8	9	10
Канск-Енис.	—	5056	—	13767	—	9014	41	1211	15	1601
Иланская . . .	52	—	1110	—	221	—	94	561	57	42
Ингашская . . .	5008	—	6357	—	5179	—	2195	56	204	24
Тимская . . .	11	—	3767	—	2393	17	12593	—	8658	12
Ключи . . .	—	—	1658	—	1467	—	2852	13	508	—
Юрты . . .	—	—	72	—	210	—	576	29	75	—
Тайшет . . .	—	—	12	—	—	—	1313	290	158	97
Байроновка . . .	—	—	—	—	—	—	878	302	141	—
Разгон . . .	—	—	—	—	—	—	59	134	339	—
Алзай . . .	—	—	138	—	666	—	10911	73	5344	9
Замзор . . .	—	—	—	—	—	—	232	23	723	—
Камышет . . .	—	—	—	—	24	—	1191	—	462	—
Ук . . .	—	—	—	—	—	—	29	36	—	—
Нижнеудинск . . .	—	—	—	—	—	13	—	427	17	877
Хингуй . . .	—	—	—	—	22	—	2653	12	1390	17
Худоеланская . . .	—	—	25	—	12	—	3162	—	3741	16
Шеберта . . .	—	—	—	—	—	—	—	—	1463	—
Облепиха . . .	—	—	55	—	—	—	—	—	20	—
Иркутский окр.	18297	38537	231	2584	3202	3578	16193	34642	10924	28706
Будагово . . .	—	—	—	—	—	—	4510	—	1297	—
Тулун . . .	—	—	7	—	—	25	423	37	—	341
Нюра . . .	—	—	—	—	—	—	164	60	364	—
Шуба . . .	—	—	45	—	—	—	881	60	—	—
Шерагул . . .	—	—	—	7	15	—	3504	—	1702	—
Куйтун . . .	287	—	—	45	—	—	—	100	—	73
Кинельтей . . .	—	—	—	15	—	—	50	—	150	—
Зима . . .	128	—	127	—	75	—	47	451	890	387
Тыреть . . .	16	—	—	—	38	—	238	67	285	38
Залари . . .	4366	43	—	—	84	—	499	25	590	—
Черемхово . . .	4	184	17	14	—	171	1	2492	—	1881
Гришево . . .	—	—	—	—	—	554	—	476	—	13
Половина . . .	—	—	—	—	—	—	27	127	71	194
Белая . . .	—	—	—	—	736	—	3240	38	3308	43
Мальта . . .	—	—	—	—	15	—	—	—	—	27
Ангара . . .	—	—	—	739	—	853	—	13	684	16
Тельма . . .	10018	—	—	—	—	—	—	13	—	36
Китой . . .	—	—	—	—	27	—	15	37	311	43
Суховская . . .	1379	—	20	154	225	—	845	—	30	15
Батарейная . . .	—	—	—	—	—	12	17	125	—	81
Иннокентьевск . . .	99	8953	—	—	17	52	32	9299	—	9092
Иркутск . . .	121	26688	—	1247	1512	345	—	13487	—	11484
Михалево . . .	1393	—	—	—	38	—	—	148	—	271
Байкал . . .	—	851	15	—	—	—	—	654	—	441
Маритуй . . .	8	530	—	—	—	—	—	842	—	806
Слюдянка . . .	20	663	—	363	420	1566	1550	5453	1252	3216
Култук . . .	11	163	—	—	—	—	—	162	—	51
Утулик . . .	143	—	—	—	—	—	30	—	—	—
Мурино . . .	162	—	—	—	—	—	60	476	—	157
Шарыжалгай . . .	94	185	—	—	—	—	—	—	—	—
Листвиничная . . .	—	23	—	—	—	—	—	—	—	—
Хвойная . . .	48	254	—	—	—	—	—	—	—	—

Таблица 29. Каменный уголь и кокс (в тоннах)

Наименование округа и станций	1913 г.		1925-26 г.		1926-27 г.		1927-28 г.		1928-29 г.	
	Отправ- ление	Прибы- тие	Отправ- ление	Прибы- тие	Отправ- ление	Прибы- тие	Отправ- ление	Прибы- тие	Отправ- ление	Прибы- тие
	1	2	3	4	5	6	7	8	9	10
Сибирский край	340404	151026	1421482	625541	2468160	468564	2912750	1568638	3569354	1405096
Юго-Зап. Сибирь	769	95032	11595	402602	17201	187430	43784	742846	25179	508347
Омский окр.	547	46907	4448	132412	6515	64846	13418	246545	9863	216392
Мангут	—	—	—	15	—	17	—	259	—	281
Назылаевка	—	—	50	14984	17	1367	50	6887	281	355
Драгунская	—	—	—	117	—	425	—	538	188	424
Любинская	—	—	—	458	—	569	40	1662	—	532
Куломзино	197	28227	232	4246	507	11857	—	10136	542	14410
Омск	227	16602	4097	103655	5782	44908	12472	218793	8541	194267
Московка	—	—	—	—	—	—	—	48	—	50
Кармиловка	—	148	—	81	—	—	—	284	—	455
Калачинская	—	229	—	17	—	85	—	271	—	604
Колония	—	16	—	17	14	16	—	290	—	518
Исиль-Куль	—	410	69	6352	195	3257	856	4703	311	1637
Горькое	—	—	—	—	—	—	—	364	—	202
Москаленки	123	606	—	522	—	512	—	1138	—	938
Марьяновка	—	677	—	1432	—	1326	—	965	—	1424
Лузино	—	82	—	516	—	507	—	207	—	295
Барабинск. окр.	—	4504	370	68348	19	13249	5183	134626	4492	73997
Татарская	—	690	298	23338	1	3666	871	22323	596	1710
Чаны	—	344	—	194	—	297	—	425	16	584
Озеро Карачи	—	—	—	801	—	491	—	389	—	592
Тевисская	—	16	—	239	—	—	—	578	—	322
Барабинск	—	—	67	36245	18	3246	1934	95519	3688	54999
Каянск	—	3291	—	2778	—	2870	—	3645	—	4647
Кожурла	—	16	—	17	—	34	—	435	20	174
Убинская	—	147	—	17	—	33	—	677	—	119
Табулга	—	—	—	—	—	—	—	46	—	27
Чистоозерная	—	—	—	—	—	66	—	100	—	273
Шипицино	—	—	—	—	—	—	—	17	—	27
Купино	—	—	5	4716	—	2546	2378	10467	772	10523
Славгородск. окр.	—	—	99	4690	1180	4736	1164	16820	535	8672
Баган	—	—	—	—	1013	1138	104	591	50	919
Карасук	—	—	—	181	—	686	—	746	—	519
Бурла	—	—	—	33	—	103	—	177	—	84
Айнак	—	—	—	—	—	—	—	17	—	17
Славгород	—	—	99	4410	167	2528	1060	13712	472	6839
Табуны	—	—	—	—	—	—	—	16	—	30
Кулунда	—	—	—	66	—	286	—	1561	13	264
Новосибирск. окр.	222	43531	6119	133068	7566	61213	16732	219118	8366	184764
Каргат	—	817	—	1133	20	234	—	1218	51	1112
Кокосино	—	—	33	—	—	—	22	17	6	18
Чудымская	—	279	—	12527	—	774	1609	21130	458	3723
Дупленская	—	426	—	243	—	131	—	539	—	218

Таблица 29 (продолжение). Каменный уголь и кокс (в тоннах)

Наименование округа и станций	1913 г.		1925-26 г.		1926-27 г.		1927-28 г.		1928-29 г.	
	Отправ- ление	Прибы- тие	Отправ- ление	Прибы- тие	Отправ- ление	Прибы- тие	Отправ- ление	Прибы- тие	Отправ- ление	Прибы- тие
	1	2	3	4	5	6	7	8	9	10
Коченево	—	1081	—	906	95	806	—	1560	—	3516
Чик	—	1374	—	502	—	415	—	1459	—	1819
Кривошеково	33	1637	—	1252	—	1062	—	1725	15	2678
Новосибирск	66	37673	5868	107760	7240	55728	15055	181385	7509	163721
Берск	—	—	76	30	—	31	—	564	325	913
Искитим раз.	—	—	—	—	34	563	—	1829	—	3366
Евсини	—	—	48	1062	177	1	—	238	—	226
Черепаново	—	—	77	7456	—	1119	49	2069	2	1216
Мошково	—	229	17	177	—	349	—	3991	—	697
Ояш	123	15	—	—	—	—	—	730	—	594
Сокур	—	—	—	—	—	—	—	644	—	673
Чебула	—	—	—	—	—	—	—	19	—	33
Раз'езд № 9	—	—	—	—	—	—	—	—	—	241
Барнаульский окр.	—	—	556	38453	1844	25727	6767	76189	1562	70595
Усть-Тальменка	—	—	—	53	—	—	—	134	264	31
Повалиха	—	—	—	—	—	1774	—	690	—	1521
Алтайская	—	—	—	101	—	—	—	34	—	180
Барнаул	—	—	469	32948	1844	22509	4715	69706	1129	65792
Калманка	—	—	—	—	—	—	—	190	—	167
Топчиха	—	—	3	365	—	1015	—	781	—	1120
Алейская	—	—	84	4969	—	429	2052	4586	168	1700
Язевка	—	—	—	—	—	—	—	—	1	—
Баюново	—	—	—	—	—	—	—	17	—	—
Овчинниково	—	—	—	17	—	—	—	51	—	84
Рубцовский окр.	—	—	3	8169	60	3502	506	21811	345	16298
Шипуново	—	—	—	124	17	482	—	330	—	703
Поспелиха	—	—	—	1	—	345	—	213	—	727
Мамонтово	—	—	—	—	—	—	—	36	—	209
Рубцовка	—	—	3	8044	43	2675	506	21232	345	14659
Бийский окр.	—	—	—	17462	17	14157	14	27737	16	27629
Большая Речка	—	—	—	—	—	—	—	17	—	833
Пост 100 верст	—	—	—	—	—	—	—	10	—	34
Уткуль	—	—	—	53	17	—	—	48	—	25
Бийск	—	—	—	17409	—	14157	14	27662	16	26737
Сев.-Вост. Сибирь	339635	55994	1409997	222939	244929	281134	2969066	815792	3921756	806749
Томский окр.	235077	42066	627093	48044	934207	42208	944060	192832	1132746	164183
Болотная	2	360	—	49	16	301	2348	60451	162	35165
Юрга I	—	—	11	—	—	—	—	484	—	598
Тутальская	115	31	126	18	—	186	—	764	—	687
Литвиново	—	1	—	—	—	49	—	334	—	291
Яшкино	—	5216	34	17327	—	3747	—	14574	—	19987
Тайга	—	66	5	110	164	430	2944	60753	23	54249
Анжерка	5743	31	308546	21	443741	112	456115	91	523820	61
Сузженка	229177	—99	318211	82	490237	65	482240	495	608587	409
Яя	—	—	—	34	—	87	—	405	92	374
Ижморка	5	—	—	—	—	8	17	338	17	128
Берикульская	—	—	—	—	—	1	—	260	—	458

Таблица 20 (продолжение). Каменный уголь и кокс (в тоннах)

Наименование округа и станций	1913 г.		1925-26 г.		1926-27 г.		1927-28 г.		1928-29 г.	
	Отра- вление	Прибы- тие	Отра- вление	Прибы- тие	Отра- вление	Прибы- тие	Отра- вление	Прибы- тие	Отра- вление	Прибы- тие
Маринск	2	497	17	1215	—	739	—	7902	2	2571
Томск	33	34111	143	28698	49	34092	396	45101	42	43671
Черемошники	—	1340	—	490	—	2358	—	46	—	4183
Межениновка	—	35	—	—	—	—	—	310	—	250
Арлюк	—	—	—	—	—	33	—	524	—	1101
Ачинский окр.	82	497	9	3903	150	5579	435	85122	572	59584
Суслово	33	—	—	—	—	—	—	189	—	128
Тяжин	—	5	—	32	14	33	—	239	17	299
Итат	—	66	—	—	—	—	—	437	—	378
Боготол	16	33	—	—	—	220	—	43908	21	35787
Кротово	16	82	—	1974	—	1471	—	2425	—	1733
Ачинск	17	295	9	1831	136	3766	113	10290	183	7633
Чернореченская	—	16	—	66	—	50	232	13833	337	898
Козулька	—	—	—	—	—	—	—	17	—	301
Кемчуг	—	—	—	—	—	—	73	369	—	113
Ададым	—	—	—	—	—	—	—	100	9	280
Глядень	—	—	—	—	—	—	—	80	—	109
Крутояр	—	—	—	—	—	—	—	150	—	301
Ужур	—	—	—	—	—	39	17	12675	5	11497
Кспьево	—	—	—	—	—	—	—	413	—	127
Красноярск. окр.	3	10013	67	6170	57	7420	969	69747	678	81939
Кача	—	—	—	—	—	—	17	85	17	311
Минино	—	—	16	50	—	—	10	238	18	234
Красноярск	3	6329	34	5366	57	7074	935	59240	632	76654
Енисей	—	3684	—	605	—	155	—	246	—	184
Зыково	—	—	—	—	—	—	—	111	—	90
Сорокино	—	—	—	—	—	—	—	184	11	182
Камарчага	—	—	—	—	—	—	—	212	—	108
Балай	—	—	—	—	—	—	7	143	—	172
Клюкиенная	—	—	17	149	—	191	—	9288	—	4004
Кузнецкий окр.	—	—	640417	83678	1267156	132452	1297710	209248	1710409	206547
Шишино	—	—	—	—	14	—	241	370	—	281
Топки	—	—	44	61	—	1129	7902	54528	721	43901
Плотниково	—	—	141	—	—	50	—	923	20	540
Кольчугино	—	—	434704	16354	634869	2232	529065	3269	695133	801
Белово	—	—	—	—	3215	69	17	10390	9	2103
Бачаты	—	—	—	—	—	207	319	102	—	294
Трудоармейская	—	—	—	—	—	—	—	172	—	173
Аккурла	—	—	—	—	2801	88	37815	19	65828	—
Уesity	—	—	—	—	314346	125	404374	2332	800956	1207
Кузнецк	—	—	—	—	177	46	128	2391	207	1749
Кемерово	—	—	205528	67263	311685	107797	316949	99643	347535	128956
Гурьевск	—	—	—	—	49	20709	—	35109	—	26542
Ханасский окр.	—	—	—	—	4813	595	92270	13863	89134	7992
Шира	—	—	—	—	—	222	115	607	—	455
Сон	—	—	—	—	—	161	105	5690	1907	373
Уябат	—	—	—	—	—	25	—	492	—	286
Абакан	—	—	—	—	15	187	34	7194	—	6861
Черногорск. копи	—	—	—	—	4798	—	92016	—	87227	17

Таблица 29 (продолжение). Каменный уголь и кокс (в тоннах)

Наименование округа и станций	1913 г.		1925-26 г.		1926-27 г.		1927-28 г.		1928-29 г.	
	Отправ- ление	Прибы- тие	Отправ- ление	Прибы- тие	Отправ- ление	Прибы- тие	Отправ- ление	Прибы- тие	Отправ- ление	Прибы- тие
Капский окр.	16	2029	—	944	15	2137	572	76756	2038	93035
Заозерная	—	—	—	—	—	82	—	111	10	102
Камала	—	—	—	—	—	—	—	197	—	264
Бошняково	—	—	—	—	—	—	—	84	—	128
Канск-Енис.	16	132	—	924	—	1238	68	1316	—	753
Иланская	—	—	—	3	—	117	487	30594	943	38910
Ингашская	—	—	—	—	—	—	—	33	—	64
Тинская	—	—	—	—	—	—	—	230	—	153
Ключи	—	—	—	—	—	—	—	22	—	166
Юрты	—	—	—	—	—	34	—	131	—	167
Тайшет	—	—	—	17	15	410	—	9303	—	2676
Байроновка	—	—	—	—	—	—	—	99	—	111
Разгон	—	—	—	—	—	—	—	27	—	121
Алзай	—	—	—	—	—	—	—	234	—	333
Замзор	—	—	—	—	—	—	—	20	—	—
Камышет	—	2767	—	—	—	—	—	50	—	134
Ук	—	—	—	—	—	—	—	26	—	79
Нижеудинск	—	30	—	—	—	216	17	34005	1085	48552
Хингуй	—	—	—	—	—	—	—	37	—	17
Худоеланская	—	—	—	—	—	40	—	237	—	305
Иркутский окр.	104457	489	142301	80200	242861	90743	532950	168224	586180	193469
Будогово	—	—	119	—	—	—	—	147	—	189
Тулун	—	—	14	66	—	—	11	1095	17	612
Нюра	—	—	—	—	—	—	—	13	—	34
Шуба	—	—	—	16	—	—	—	—	—	18
Шерагул	—	—	50	16	—	31	—	117	8	182
Куйтун	—	—	—	355	—	554	13	1171	—	266
Кимильтей	—	—	—	15	—	—	—	114	—	199
Зима	1	66	24	132	—	971	319	14371	37	19019
Тыреть	—	17	—	132	—	17	5	148	—	168
Залари	—	33	—	33	—	—	—	266	—	373
Черемхово	81500	17	93988	257	139907	668	383882	620	466496	596
Гришево	11896	—	46516	77	102531	99	147196	—	115970	8
Половинна	—	4	824	3232	—	386	—	3936	—	5348
Белая	—	—	14	—	—	18	—	34	—	35
Мальта	49	83	—	—	1	10	—	12	50	85
Ангара	—	—	—	30061	51	33204	38	35624	118	36647
Тельма	17	82	—	3095	—	2787	—	6576	—	7909
Китой	—	—	—	17	—	—	—	34	—	17
Суховская	—	49	—	—	—	1	—	33	83	17
Батарейная	—	—	66	390	—	368	67	76	—	68
Иинкокентьевск	5	—	—	363	65	159	109	9305	46	18900
Иркутск	4	106	686	36132	305	47768	914	71914	3253	72943
Михалево	—	—	—	—	—	—	—	70	—	32
Байкал	12	5	—	2522	—	1832	—	2504	—	2167
Маритуй	—	3	—	1	—	1	33	193	—	153
Слюдянка	—	7	—	3288	1	1858	363	19596	102	27466
Култук	—	5	—	—	—	11	—	—	—	17
Утулик	—	—	—	—	—	—	—	24	—	—
Мурино	—	—	—	—	—	—	—	231	—	101
Хвойная	—	12	—	—	—	—	—	—	—	—
Азей	605	—	—	—	—	—	—	—	—	—
Усолье	1244	—	—	—	—	—	—	—	—	—
Касьяновка	9124	—	—	—	—	—	—	—	—	—

Таблица 30. Нефть и ее остатки (в тоннах)

Наименование округа и станций	1913 г.		1925-26 г.		1926-27 г.		1927-28 г.		1928-29 г.	
	Отпра- вление	Прибы- тие	Отпра- вление	Прибы- тие	Отпра- вление	Прибы- тие	Отпра- вление	Прибы- тие	Отпра- вление	Прибы- тие
	1	2	3	4	5	6	7	8	9	10
Сибирский край .	1164	8552	3119	12703	2611	15806	3487	18126	5004	24337
Юго-Зап. Сибирь .	792	7078	2781	10366	2365	13516	2045	12766	8629	18519
Омский окр. . . .	551	3814	1728	4952	1173	5272	814	4754	1546	5820
Мангут	—	—	—	40	—	39	—	40	—	18
Называевка	—	—	—	39	—	21	—	8	—	85
Драгунская	—	—	—	3	—	1	—	—	—	—
Любинская	—	—	—	—	—	—	—	—	—	27
Куломзино	—	98	2	44	—	31	—	27	14	111
Омск	515	2806	1725	4266	1172	4424	797	4103	1461	4468
Кормиловка	—	25	—	46	—	45	—	64	—	88
Калачинская	—	291	—	79	—	164	—	130	—	211
Колония	—	264	—	—	—	—	17	18	—	54
Исиль-Куль	6	232	1	420	1	527	—	349	17	570
Москаленки	29	87	—	2	—	17	—	1	—	59
Марьяновка	1	11	—	1	—	3	—	1	54	129
Лузино	—	—	—	12	—	—	—	13	—	—
Барабинск. окр. .	20	1625	314	1598	289	1766	355	2196	469	2911
Татарская	5	1170	304	809	272	1027	266	1010	363	1352
Чаны	—	46	—	120	—	100	3	121	9	156
Озеро Карачи	—	—	—	1	—	—	—	1	—	7
Тебисская	—	1	—	—	—	—	—	—	—	12
Барабинск	—	—	7	529	17	485	60	719	58	924
Каинск	15	403	—	—	—	—	—	—	—	—
Убинская	—	5	—	7	—	7	—	6	—	11
Табулга	—	—	—	—	—	—	—	—	—	1
Чистоозерная	—	—	1	21	—	45	—	52	—	99
Шипицино	—	—	—	11	—	10	—	59	—	45
Купино	—	—	2	100	—	92	26	228	39	304
Славгородск. окр.	—	—	9	552	18	974	28	939	45	1582
Баган	—	—	—	33	—	70	—	107	—	107
Карасук	—	—	9	127	13	184	26	126	13	105
Бурла	—	—	—	—	—	8	—	—	3	1
Айнак	—	—	—	—	—	4	—	—	—	—
Славгород	—	—	—	392	—	696	2	687	29	1340
Кулунда	—	—	—	—	5	12	—	19	—	29
Новосибирск. окр.	221	1639	383	1964	641	2862	580	2246	995	3478
Каргат	2	164	1	458	64	354	12	307	2	434
Чулымская	—	19	—	2	—	—	5	13	—	30
Дупленская	—	19	—	—	—	1	—	3	—	1
Коченево	3	19	—	10	—	3	—	2	—	46
Чик	24	22	—	—	—	—	—	—	—	—
Новосибирск	192	1394	382	1412	577	2444	563	1818	990	2666
Верск	—	—	—	2	—	—	—	—	—	—
Евсино	—	—	—	—	—	—	—	19	—	17
Черепаново	—	—	—	59	—	48	—	74	3	83
Мошково	—	1	—	—	—	—	—	10	—	4
Ояш	—	1	—	21	—	12	—	—	—	2
Раз'езд № 9	—	—	—	—	—	—	—	—	—	195

Таблица 80 (продолжение). Нефть и ее остаток (в тоннах)

Наименование округа и станций	1913 г.		1925-26 г.		1926-27 г.		1927-28 г.		1928-29 г.	
	Отпра- вление	Прибы- тие	Отпра- вление	Прибы- тие	Отпра- вление	Прибы- тие	Отпра- вление	Прибы- тие	Отпра- вление	Прибы- тие
	1	2	3	4	5	6	7	8	9	10
Барнаульский окр.	—	—	318	909	240	1534	197	1836	394	2198
Усть-Тальменка	—	—	—	—	—	25	—	7	—	30
Алтайская	—	—	—	—	—	—	—	2	—	1
Барнаул	—	—	316	793	240	1343	197	1681	393	1741
Топчиха	—	—	—	1	—	1	—	4	—	24
Алейская	—	—	—	115	—	117	—	105	—	255
Баюново	—	—	—	—	—	—	—	—	—	1
Овчинниково	—	—	2	—	—	48	—	37	1	146
Рубцовский окр.	—	—	7	346	—	570	60	527	180	1343
Шипуново	—	—	—	48	—	216	—	66	3	254
Поспелиха	—	—	—	18	—	51	—	14	—	144
Рубцовка	—	—	7	280	—	300	60	447	177	945
Бийский окр.	—	—	22	45	4	538	11	268	—	1187
Большая Речка	—	—	—	—	—	3	—	13	—	13
Пост 100 верст	—	—	—	—	—	—	—	7	—	—
Укуль	—	—	—	1	—	1	7	4	—	—
Бийск	—	—	22	44	4	534	4	244	—	1174
Сев.-Вост. Сибирь	372	1474	338	2337	246	2290	1442	5360	1375	5818
Томский окр.	210	819	28	376	32	267	334	1223	276	1167
Болотная	2	47	—	61	—	11	—	134	—	103
Юрга	—	—	—	4	—	38	—	11	—	23
Тутальская	—	3	—	1	—	—	—	—	—	1
Литвиново	1	—	—	—	—	—	—	—	—	—
Яшкино	—	11	—	9	—	6	—	5	—	8
Тайга	—	130	—	—	11	71	280	730	199	635
Анжерка	—	—	—	27	—	79	25	90	28	99
Судженка	2	90	—	23	—	37	—	117	—	47
Яя	—	—	—	—	—	—	—	—	—	2
Ижморка	1	—	—	—	—	—	—	—	—	3
Берикульская	—	—	—	—	—	—	—	—	—	7
Марининск	12	4	16	69	17	25	24	83	29	167
Томск	45	265	6	12	3	—	2	53	4	40
Черемошники	147	269	6	170	1	—	3	—	16	21
Арлюк	—	—	—	—	—	—	—	—	—	11
Ачинский окр.	9	112	20	247	20	221	254	749	207	644
Тяжин	—	39	—	—	—	—	10	25	18	18
Итат	2	16	—	3	—	12	—	19	—	44
Боготол	—	7	—	—	—	115	66	295	56	229
Ачинск	7	49	20	243	20	82	145	203	104	229
Чернореченская	—	—	—	—	—	—	—	28	—	4
Кемчуг	—	1	—	1	—	1	—	—	—	—
Ададым	—	—	—	—	—	—	—	—	—	6
Глядень	—	—	—	—	—	3	12	26	—	31
Крутояр	—	—	—	—	—	—	—	—	—	11
Ужур	—	—	—	—	—	8	21	132	29	72
Копьево	—	—	—	—	—	—	—	1	—	—
Суслово	—	—	—	—	—	—	—	10	—	—
Красноярск. окр.	15	248	86	557	46	391	42	740	82	700
Кача	—	—	—	—	—	—	—	7	—	—
Красноярск	15	242	86	544	46	377	42	713	82	667

Таблица 30 (продолжение). Нефть и ее остатки (в тоннах)

Наименование округа и станций	1913 г.		1925-26 г.		1926-27 г.		1927-28 г.		1928-29 г.	
	Отпращивание	Прибытие	Отпращивание	Прибытие	Отпращивание	Прибытие	Отпращивание	Прибытие	Отпращивание	Прибытие
	1	2	3	4	5	6	7	8	9	10
Камарчага . . .	—	1	—	—	—	1	—	—	—	—
Клюквенная . . .	—	5	—	13	—	13	—	20	—	33
Кузнецкий окр.	—	—	19	104	26	328	262	781	180	854
Топки . . .	—	—	2	39	2	152	133	383	164	365
Кольчугино . . .	—	—	—	50	8	53	—	54	13	183
Белово . . .	—	—	—	—	—	—	5	65	—	73
Бачаты . . .	—	—	—	—	1	12	94	92	—	—
Аккурла . . .	—	—	—	—	—	—	—	1	—	—
Усыты . . .	—	—	—	—	—	28	—	103	—	95
Кузнецк . . .	—	—	—	—	—	8	5	10	—	32
Кемерово . . .	—	—	17	15	15	59	25	63	3	83
Гурьевск . . .	—	—	—	—	—	16	—	10	—	23
Ханасанский окр.	—	—	—	—	—	57	6	69	3	119
Шира . . .	—	—	—	—	—	—	5	1	—	3
Сон . . .	—	—	—	—	—	—	1	22	—	5
Абакан . . .	—	—	—	—	—	57	—	46	3	111
Иланский окр.	47	150	7	156	21	300	57	615	68	675
Заозерная . . .	—	—	—	3	—	6	—	5	—	13
Камала . . .	—	—	—	—	—	—	—	—	—	13
Канск-Енис. . .	47	74	7	96	15	67	27	78	52	207
Иланская . . .	—	30	—	14	—	77	28	229	—	84
Ингайская . . .	—	1	—	—	6	—	—	1	6	16
Тинская . . .	—	6	—	—	—	—	—	—	—	—
Ключи . . .	—	—	—	—	—	—	—	—	—	1
Юрты . . .	—	—	—	—	—	—	—	—	—	1
Тайшет . . .	—	12	—	5	—	3	—	26	8	44
Камышет . . .	—	19	—	—	—	—	—	—	—	—
Нижнеудинск . . .	—	7	—	38	—	147	2	276	2	296
Худобеланская . . .	—	1	—	—	—	—	—	—	—	—
Иркутский окр.	91	145	178	897	101	726	487	1183	559	1659
Тулун . . .	—	1	16	40	21	1	56	122	63	133
Шерагул . . .	—	1	—	—	—	—	—	—	—	2
Куйтун . . .	—	1	—	2	—	1	—	2	—	104
Кимильтей . . .	—	—	—	1	—	—	—	—	—	—
Зима . . .	—	96	—	7	—	106	105	253	65	285
Тыреть . . .	—	—	—	3	—	1	—	—	—	6
Залари . . .	—	1	—	2	—	1	—	—	—	—
Черемхово . . .	—	13	—	58	—	24	2	97	6	61
Гришево . . .	—	2	—	—	—	—	—	—	—	—
Половина . . .	—	10	—	5	—	6	—	4	—	1
Мальта . . .	—	4	—	3	—	1	—	5	—	5
Ангара . . .	—	—	—	4	—	5	6	1	—	—
Тельма . . .	—	1	—	—	—	—	—	—	—	—
Китой . . .	—	—	—	—	—	—	—	—	—	1
Инногентьевск . . .	5	—	—	35	—	65	27	159	15	134
Иркутск . . .	85	—	162	687	80	446	262	361	386	927
Слюдянка . . .	1	—	—	50	—	69	29	179	24	—
Азей . . .	—	1	—	—	—	—	—	—	—	—
Усолжье . . .	—	2	—	—	—	—	—	—	—	—
Касьяновка . . .	—	12	—	—	—	—	—	—	—	—

Таблица 31. Нефтяные смазочные масла (в тоннах)

Наименование округа и станций	1913 г.		1925-26 г.		1926-27 г.		1927-28 г.		1928-29 г.	
	Отпра- вление	Прибы- тие	Отпра- вление	Прибы- тие	Отпра- вление	Прибы- тие	Отпра- вление	Прибы- тие	Отпра- вление	Прибы- тие
	1	2	3	4	5	6	7	8	9	10
Сибирский край .	330	2390	3802	10707	2376	8797	2861	11562	4525	14884
Юго-Зап. Сибирь .	167	1771	1602	7340	1754	6821	2157	8096	3324	9025
Омский округ . .	121	922	452	2155	412	2159	517	2468	1071	3001
Мангут	—	—	—	1	—	—	—	1	1	8
Называевка . . .	—	—	—	27	1	75	—	85	1	169
Драгунская . . .	—	—	—	—	—	2	—	—	—	1
Любинская . . .	—	—	—	3	—	1	—	1	—	29
Куломзино . . .	—	11	1	7	6	8	1	10	25	69
Омск	113	763	450	1891	404	1827	510	1959	847	2025
Корниловка . . .	—	—	—	—	—	—	—	—	—	8
Калачинская . .	4	35	—	1	—	26	—	65	10	55
Колония	—	12	—	2	—	8	—	12	—	24
Исиль-Куль . . .	4	69	1	207	1	182	6	276	31	261
Москаленки . . .	—	9	—	10	—	16	—	54	18	72
Мариановка . . .	—	23	—	6	—	9	—	1	138	280
Лузино	—	—	—	—	—	5	—	4	—	—
Барабинский окр.	15	276	275	944	204	545	141	573	170	619
Татарская	1	102	272	717	186	239	90	272	98	203
Чаны	4	54	—	42	7	32	—	14	3	51
Озеро Карачи . .	—	—	—	—	—	1	—	—	—	—
Барабинск	—	—	3	146	10	209	6	189	25	222
Каинск	10	118	—	3	1	4	30	13	30	20
Убинская	—	2	—	3	—	7	—	1	—	4
Табулга	—	—	—	—	—	—	—	—	—	3
Чистоозерная .	—	—	—	2	—	11	1	18	—	7
Шипицыно . . .	—	—	—	4	—	4	—	4	—	7
Купино	—	—	—	27	—	38	14	62	14	102
Слазгородск. окр.	—	—	24	392	4	713	52	663	191	691
Баган	—	—	—	14	—	29	—	24	2	48
Карасук	—	—	14	48	—	31	11	111	17	70
Бурла	—	—	—	—	—	—	—	—	—	14
Слазгород	—	—	10	329	4	646	41	527	172	542
Кулунда	—	—	—	1	—	7	—	1	—	17
Новосибирск. окр.	31	573	555	2665	924	2182	1087	2532	1137	2513
Каргат	1	42	—	156	26	67	16	118	5	102
Чулымская	—	2	—	1	—	—	—	1	—	13

Таблица 31 (продолжение). Нефтяные смазочные масла (в тоннах)

Наименование округа и станций	1913 г.		1925-26 г.		1926-27 г.		1927-28 г.		1928-29 г.	
	Отгра- вление	Прибы- тие	Отгра- вление	Прибы- тие	Отгра- вление	Прибы- тие	Отгра- вление	Прибы- тие	Отгра- вление	Прибы- тие
	1	2	3	4	5	6	7	8	9	10
Дупленская . . .	—	1	—	—	—	1	—	1	1	3
Коченево . . .	—	5	—	25	—	18	—	19	—	75
Чик . . .	2	19	—	—	—	—	—	—	—	—
Кривошеково . .	—	1	—	—	—	—	—	—	—	—
Новосибирск . .	28	503	555	2417	898	1993	1070	2253	1055	1952
Есино . . .	—	—	—	—	—	1	—	1	—	11
Черепаново . . .	—	—	—	33	—	61	1	91	76	85
Мошково . . .	—	—	—	—	—	—	—	—	—	10
Ояш . . .	—	—	—	33	—	41	—	48	—	34
Раз'езд № 9 . . .	—	—	—	—	—	—	—	—	—	228
Барнаульский окр.	—	—	235	690	200	576	252	559	520	862
Усть-Тальменка .	—	—	—	10	—	10	—	33	—	43
Алтайская . . .	—	—	—	—	—	—	—	—	—	1
Барнаул . . .	—	—	221	617	200	463	251	378	517	501
Топчиха . . .	—	—	—	1	—	2	—	6	—	7
Алейская . . .	—	—	14	53	—	84	1	86	3	190
Баяново . . .	—	—	—	1	—	—	—	—	—	—
Овчинниково . .	—	—	—	8	—	17	—	56	—	120
Рубцовский окр.	—	—	47	214	7	388	68	672	141	975
Шинпуново . . .	—	—	1	72	1	88	14	148	1	157
Поспелиха . . .	—	—	—	23	—	22	—	10	4	280
Рубцовка . . .	—	—	46	119	6	278	54	514	136	538
Бийский окр.	—	—	14	280	3	258	40	629	94	364
Большая речка .	—	—	—	—	—	2	—	1	—	1
Пост 100 верст .	—	—	—	—	—	—	—	8	—	—
Уткуль . . .	—	—	—	—	—	1	—	3	—	—
Бийск . . .	—	—	14	280	3	255	40	617	94	363
Сев.-Вост. Сибирь	163	619	2000	3367	622	1976	504	3466	1201	5859
Томский окр.	63	279	71	924	120	214	151	616	339	925
Болотная . . .	—	8	—	14	—	15	—	19	—	55
Юрга I . . .	—	—	1	9	—	9	—	9	2	9
Тутальская . . .	—	20	—	—	—	1	—	3	—	5
Литвиново . . .	—	1	—	—	—	1	—	1	—	4
Яшкино . . .	—	18	—	17	—	19	—	25	—	31
Тайга . . .	—	—	—	29	—	4	13	75	42	192
Анжерка . . .	—	—	—	70	—	88	—	34	—	73
Судженка . . .	—	5	—	25	—	12	—	8	—	30
Яя . . .	—	—	—	11	—	9	—	1	—	5

Таблица 31 (продолжение). Нефтяные смазочные масла (в тоннах)

Наименование округа и станций	1913 г.		1925-26 г.		1926-27 г.		1927-28 г.		1928-29 г.	
	Отправ- ление	Прибы- тие	Отправ- ление	Прибы- тие	Отправ- ление	Прибы- тие	Отправ- ление	Прибы- тие	Отправ- ление	Прибы- тие
	1	2	3	4	5	6	7	8	9	10
Ижморка	—	—	—	9	—	8	—	3	—	11
Берикульская	—	—	—	1	—	—	—	2	—	13
Марининск	1	36	43	207	69	14	101	241	140	257
Томск	24	52	25	50	28	14	30	69	57	61
Черемошники	38	139	2	481	23	20	7	126	98	173
Арлюк	—	—	—	1	—	—	—	—	—	6
Ачинский окр.	19	102	25	196	48	231	37	359	107	764
Суслово	—	—	—	1	—	—	—	—	—	1
Тяжин	—	22	—	10	—	14	—	27	7	70
Итат	1	21	—	21	—	36	2	98	—	99
Боготол	2	15	—	12	—	2	—	50	22	142
Критово	—	—	—	—	—	—	—	2	—	—
Ачинск	16	44	25	142	48	154	35	152	66	294
Козулька	—	—	—	—	—	—	—	—	—	2
Кемчуг	—	—	—	3	—	—	—	—	—	—
Ададым	—	—	—	—	—	—	—	1	—	4
Глядень	—	—	—	—	—	4	—	3	—	4
Крутойр	—	—	—	—	—	4	—	4	—	6
Ужур	—	—	—	—	—	15	—	22	12	140
Копьево	—	—	—	—	—	2	—	—	—	2
Красноярск. окр.	15	123	357	633	119	350	28	479	63	796
Красноярск	15	113	357	616	119	323	28	458	63	758
Енисей	—	—	—	—	—	—	—	2	—	—
Камарчага	—	1	—	4	—	5	—	—	—	3
Балай	—	—	—	1	—	—	—	1	—	—
Клюквенная	—	9	—	12	—	22	—	18	—	35
Кузнецкий окр.	—	—	1153	265	83	329	48	339	180	755
Шишино	—	—	—	1	—	—	—	4	—	6
Топки	—	—	1	14	17	27	3	33	67	157
Плотниково	—	—	—	1	—	1	—	1	—	—
Кольчугино	—	—	2	147	10	111	5	78	10	328
Белово	—	—	—	—	—	—	—	21	41	38
Бочаты	—	—	—	—	—	2	18	5	—	—
Трудоармейская	—	—	—	—	—	1	—	2	—	—
Усяты	—	—	—	—	—	23	5	28	—	67
Кузнецк	—	—	—	—	—	14	—	12	—	46
Кемерово	—	—	1150	102	56	138	17	135	62	91
Гурьевск	—	—	—	—	—	12	—	20	—	22
Ханасский окр.	—	—	—	—	5	129	12	336	23	331
Шира	—	—	—	—	—	5	—	9	8	16
Сои	—	—	—	—	—	—	—	—	—	2

Таблица 81 (продолжение). Нефтяные смазочные масла (в тоннах)

Наименование округа и станций	1913 г.		1925-26 г.		1926-27 г.		1927-28 г.		1928-29 г.	
	Отправ- ление	Прибы- тие	Отправ- ление	Прибы- тие	Отправ- ление	Прибы- тие	Отправ- ление	Прибы- тие	Отправ- ление	Прибы- тие
	1	2	3	4	5	6	7	8	9	10
Уйбат	—	—	—	—	—	1	—	1	—	1
Абакан	—	—	—	—	5	123	12	326	15	310
Ташеба	—	—	—	—	—	—	—	—	—	2
Канский окр. . .	6	30	98	276	35	237	43	334	157	783
Заозерная . . .	—	3	—	24	—	12	—	19	—	47
Камала	—	—	—	2	—	2	—	—	—	15
Канск-Енис. . .	6	14	97	218	32	190	43	225	127	408
Иланская	—	—	—	2	—	2	—	12	14	144
Ингашская . . .	—	—	—	3	—	2	—	3	—	11
Тинская	—	—	—	2	—	1	—	3	—	—
Юрты	—	—	—	1	—	2	—	—	—	3
Тайшет	—	2	—	9	1	14	—	17	2	61
Разгон	—	—	—	—	—	1	—	—	—	—
Алзай	—	—	—	—	—	1	—	—	—	1
Камышет	—	9	—	—	—	—	—	—	—	—
Нижнеудинск . .	—	2	1	13	2	10	—	55	14	93
Худобланская . .	—	—	—	2	—	—	—	—	—	—
Иркутский окр. .	60	85	296	1073	212	486	185	1003	332	1505
Будагово	—	—	—	—	—	—	—	—	—	1
Тулу	8	18	40	118	65	125	41	121	45	170
Шуба	—	—	—	—	—	2	—	1	—	—
Шерагул	—	—	—	—	—	2	—	—	—	2
Куйтун	—	1	—	14	—	19	—	18	—	23
Кимильтей . . .	—	—	—	4	—	8	—	5	—	2
Зима	—	16	—	13	—	14	1	23	81	119
Тыреть	—	13	—	3	—	2	—	—	—	—
Залари	—	4	—	7	—	8	—	2	—	3
Черемхово . . .	—	18	—	23	—	31	—	20	—	83
Гришево	—	2	—	—	—	—	—	—	—	—
Половина	—	4	—	6	—	29	—	33	—	53
Мальта	—	2	—	2	—	7	—	8	—	4
Ангара	—	—	—	9	—	28	—	11	—	12
Тельма	—	1	3	1	—	1	—	4	6	16
Китой	—	—	—	—	—	—	—	1	—	—
Батарейная . .	—	—	—	—	—	—	—	—	3	—
Инокентьевск. .	—	—	—	11	—	—	9	24	17	124
Иркутск	52	—	253	860	147	185	132	680	163	872
Байкал	—	—	—	—	—	—	—	—	—	2
Маритуй	—	—	—	—	—	1	—	—	3	13
Слюдянка	—	—	—	2	—	24	2	47	14	1
Култук	—	—	—	—	—	—	—	2	—	5
Утулик	—	—	—	—	—	—	—	3	—	—
Усолъе	—	6	—	—	—	—	—	—	—	—

Таблица 32. Керосин и бензин (в тоннах)

Наименование округа и станций	1913 г.		1925-26 г.		1926-27 г.		1927-28 г.		1928-29 г.	
	Отра- вление	Прибы- тие	Отра- вление	Прибы- тие	Отра- вление	Прибы- тие	Отра- вление	Прибы- тие	Отра- вление	Прибы- тие
	1	2	3	4	5	6	7	8	9	10
Сибирский край	3573	16302	10846	31258	12643	37063	13043	243028	17236	77436
Юго-Зап. Сибирь	1843	6641	7166	18269	8976	23061	9591	26337	13092	53739
Омский окр.	369	1968	2554	6941	2251	8201	3324	8386	4581	22753
Мангут	—	—	—	9	—	19	—	47	—	21
Назымевка	—	—	—	217	—	257	13	416	—	658
Драгунская	—	—	—	—	—	13	—	12	—	11
Любинская	—	—	—	47	—	63	—	232	—	471
Куломзино	1	144	10	39	1	43	—	104	3	220
Омск	326	1045	2515	5410	2206	5446	3209	4522	4228	15333
Кормиловка	—	3	—	—	—	—	—	56	—	170
Калачинская	1	225	13	103	—	202	—	324	—	434
Колония	—	48	—	27	—	22	—	51	—	193
Исиль-Куль	37	393	16	928	44	1807	102	1664	41	2366
Горькое	—	—	—	—	—	—	—	—	—	1
Москаленки	4	85	—	108	—	194	—	723	60	933
Пикетное	—	—	—	—	—	—	—	—	—	27
Мариановка	—	25	—	53	—	65	—	107	204	1691
Лузино	—	—	—	—	—	70	—	128	45	224
Барабинск. окр.	75	1710	346	1638	382	2602	202	2451	333	3391
Татарская	20	763	345	650	379	1103	170	1034	256	1147
Чаны	3	308	—	251	—	230	—	261	—	382
Озеро Карачи	—	—	—	3	—	4	—	7	—	—
Тебисская	—	5	—	—	—	—	—	—	—	—
Барабинск	—	—	1	595	3	1056	10	804	38	1175
Каинск	51	557	—	—	—	1	2	2	3	4
Кожурла	—	5	—	1	—	—	—	1	—	—
Убинская	1	72	—	—	—	3	—	9	—	24
Чистоозерная	—	—	—	12	—	18	—	41	—	50
Шилицино	—	—	—	7	—	31	—	7	—	89
Купино	—	—	—	119	—	156	20	285	36	520
Славгородск. окр.	—	—	29	1031	4	2099	34	2726	335	5057
Баган	—	—	—	75	—	71	—	43	12	499
Карасук	—	—	13	118	—	280	30	498	25	709
Вурла	—	—	—	—	—	12	—	4	91	275
Славгород	—	—	16	824	4	1689	4	2175	171	3273
Кулунда	—	—	—	14	—	47	—	6	36	301
Новосибирск. окр.	1399	2963	3199	6886	5414	5974	5141	6634	6630	10678
Каргат	21	403	—	540	76	633	1	628	11	580
Кокошино	—	—	—	—	—	—	3	—	—	—
Чулымская	2	109	—	—	—	13	10	38	—	114
Дупленская	—	17	—	3	—	1	—	—	—	—

Таблица 32 (продолжение). Керосин и бензин (в тоннах)

Наименование округа и станций	1913 г.		1925-26 г.		1926-27 г.		1927-28 г.		1928-29 г.	
	Отпращивание	Прибытие	Отпращивание	Прибытие	Отпращивание	Прибытие	Отпращивание	Прибытие	Отпращивание	Прибытие
	1	2	3	4	5	6	7	8	9	10
Коченово	31	109	—	200	24	350	69	386	—	932
Чик	57	260	—	—	—	—	—	—	—	—
Кривошеково	—	14	—	—	—	—	—	—	—	—
Новосибирск	1288	2011	3193	5525	5314	4252	5039	4726	6351	6723
Верск	—	—	—	—	—	—	17	—	—	24
Евсино	—	—	—	21	—	—	—	12	—	106
Черепаново	—	—	4	407	—	430	—	595	211	888
Мошково	—	9	—	12	—	—	—	2	—	60
Ояш	—	31	2	178	—	245	2	247	35	430
Раз'езд № 9	—	—	—	—	—	—	—	—	22	821
Барнаульск. окр.	—	—	997	517	819	937	681	1312	862	2408
Усть-Тальменка	—	—	—	38	12	170	—	253	—	383
Повалиха	—	—	—	1	—	—	—	1	—	—
Алтайская	—	—	—	1	—	—	—	1	—	—
Барнаул	—	—	991	22	702	97	679	129	827	303
Топчиха	—	—	—	6	—	25	—	10	—	23
Алейская	—	—	6	329	—	355	2	513	12	1119
Саяновское	—	—	—	24	—	9	—	1	—	—
Овчинниково	—	—	—	96	15	281	—	404	23	580
Рубцовский окр.	—	—	24	932	96	1634	108	2593	323	5367
Шипуново	—	—	6	295	33	509	47	584	196	1158
Поспелиха	—	—	—	76	1	111	—	108	3	1059
Рубцовка	—	—	18	561	62	1014	61	1901	124	3150
Бийский окр.	—	—	17	324	10	1614	101	2235	28	4085
Большая Речка	—	—	—	17	—	8	—	48	—	23
Утуль	—	—	—	1	—	—	—	11	—	11
Бийск	—	—	17	306	10	1606	101	2176	28	4051
Сев.-Вост. Сибирь	1730	9661	3680	12989	3667	14002	3452	16688	4144	23697
Томский окр.	277	2997	860	1786	704	1522	649	2079	768	2673
Болотная	9	171	45	198	33	248	12	239	11	312
Юрга	—	—	6	40	—	4	—	55	2	91
Тутальская	4	122	—	1	—	5	—	3	—	4
Литвиново	3	58	—	4	—	3	—	1	—	11
Яшкино	—	11	—	14	—	19	—	30	—	63
Тайга	58	163	13	88	52	118	85	246	70	359
Анжерка	—	37	—	108	25	180	58	221	82	196
Судженка	1	88	—	15	—	12	—	18	—	23
Яя	—	—	—	2	—	14	—	26	—	39
Ижморка	7	94	13	132	10	190	1	155	—	239
Беркильская	14	30	—	58	—	13	—	1	—	12
Марининск	17	398	628	1080	379	679	321	792	343	816

Таблица 32 (продолжение). Керосин и бензин (в тоннах)

Наименование округа и станций	1913 г.		1925-26 г.		1926-27 г.		1927-28 г.		1928-29 г.	
	Отпра- вление	Прибы- тие	Отпра- вление	Прибы- тие	Отпра- вление	Прибы- тие	Отпра- вление	Прибы- тие	Отпра- вление	Прибы- тие
	1	2	3	4	5	6	7	8	9	10
Томск	77	96	130	19	159	23	154	45	137	54
Череношники . .	87	1729	25	25	40	14	18	247	142	451
Меже-ниовка . . .	—	—	—	—	—	—	—	—	1	—
Арлюк	—	—	—	2	—	—	—	—	—	3
Ачинский окр. . .	112	1266	357	1651	454	1717	385	1975	422	2463
Суслово	—	3	—	5	—	1	—	15	—	—
Тяжин	4	125	—	127	—	137	—	23	44	67
Итат	4	86	—	126	—	193	67	551	6	550
Боготол	22	187	3	124	4	67	105	187	71	197
Кротово	—	1	—	—	—	—	—	—	—	—
Ачинск	82	857	352	1255	449	1185	213	982	272	1105
Чернореченская .	—	2	2	7	—	6	—	8	—	13
Козулька	—	—	—	1	—	3	—	11	—	9
Кемчуг	—	5	—	6	—	8	—	5	—	3
Ададым	—	—	—	—	—	5	—	2	—	32
Глядень	—	—	—	—	—	15	—	9	—	27
Кнутояр	—	—	—	—	—	11	—	12	—	12
Ужур	—	—	—	—	1	79	—	165	29	444
Копьево	—	—	—	—	—	7	—	5	—	4
Красноярск. окр. .	514	2764	861	3016	575	2550	639	2200	824	3500
Красноярск	507	2270	851	2749	572	2275	639	1912	822	3165
Енисей	—	327	7	8	3	4	—	3	—	2
Зыково	—	3	—	11	—	8	—	4	—	8
Сорокино	—	3	—	—	—	1	—	—	—	1
Камарчага	1	54	—	46	—	52	—	50	—	72
Балай	1	3	—	5	—	4	—	4	—	8
Клюквенная . . .	5	104	3	197	—	206	—	227	2	244
Кузнецкий окр. . .	—	—	184	1196	81	1506	148	1691	171	3006
Шишино	—	—	—	42	—	3	—	—	11	86
Топки	—	—	2	21	—	17	5	71	14	84
Плотниково	—	—	2	27	—	—	—	—	—	—
Кольчугино	—	—	11	723	27	724	13	551	41	935
Белово	—	—	—	—	—	1	—	20	3	223
Бочаты	—	—	—	—	—	7	22	22	—	—
Акчурла	—	—	—	—	—	—	—	1	—	4
Усаты	—	—	—	—	1	302	11	369	—	460
Кузнецк	—	—	—	—	—	54	21	125	31	307
Кемерово	—	—	169	383	53	394	76	473	71	806
Гурьевск	—	—	—	—	—	4	—	53	—	98
Хакасский окр. . .	—	—	—	—	51	977	91	1723	109	1665
Шира	—	—	—	—	1	44	2	101	11	174
Сон	—	—	—	—	—	15	—	8	1	13
Уйбат	—	—	—	—	—	1	—	3	—	8
А'акан	—	—	—	—	50	917	89	1611	97	1470

Таблица 32 (продолжение). Кerosин и бензин (в тоннах)

Наименование округа и станций	1913 г.		1925-26 г.		1926-27 г.		1927-28 г.		1928-29 г.	
	Отпра- вление	Прибы- тие	Отпра- вление	Прибы- тие	Отпра- вление	Прибы- тие	Отпра- вление	Прибы- тие	Отпра- вление	Прибы- тие
Канский окр.	131	1068	363	1300	390	1827	282	1829	277	2898
Заозерная	14	235	—	73	—	187	5	215	3	334
Камала	—	9	—	14	—	22	—	1	—	8
Бошняково	—	3	—	—	—	—	—	—	—	—
Канск-Енис.	108	548	346	993	367	1196	196	1021	211	1769
Иланская	—	37	4	26	12	52	25	91	3	85
Ингадская	—	18	—	16	—	32	—	43	—	65
Тинская	—	26	—	23	—	26	—	26	—	47
Ключи	—	3	—	2	—	3	—	3	1	5
Юрты	—	5	—	1	—	6	—	—	—	9
Тайшет	1	59	9	126	10	143	18	199	23	279
Байроновка	—	—	—	1	—	2	—	1	—	2
Разгон	—	—	—	1	—	6	—	4	—	3
Алзай	—	5	—	7	—	5	—	7	—	15
Замзор	—	2	—	—	—	2	—	2	—	2
Камышет	—	17	—	—	—	1	—	—	—	—
Ук	—	5	—	—	—	—	—	—	—	10
Нижнеудинск	8	94	4	99	1	138	38	208	36	260
Хингуй	—	—	—	—	—	—	—	2	—	2
Худобелая	—	3	—	8	—	6	—	6	—	3
Иркутский окр.	606	1566	1055	3950	1412	3903	1258	5191	1573	7492
Будагово	—	1	—	—	—	8	—	—	—	—
Тулун	55	227	270	515	291	579	312	620	410	976
Шуба	—	2	—	1	—	2	—	4	—	2
Шерагул	—	5	—	1	—	9	—	3	—	3
Куйтун	10	83	1	71	—	53	—	57	—	66
Кимилтей	27	91	—	32	—	35	—	27	—	26
Зима	11	76	—	68	—	88	6	146	2	204
Тырець	—	27	—	8	—	15	—	35	—	58
Залари	20	430	—	94	1	69	—	97	—	125
Черемхово	28	308	25	181	—	154	11	182	—	271
Гришево	—	4	—	—	—	—	—	—	—	—
Половина	—	60	—	50	—	53	—	45	6	56
Велая	—	—	—	—	—	—	—	—	—	4
Мальта	—	—	—	5	—	12	—	17	—	20
Ангара	—	—	—	21	—	38	—	46	—	36
Тельма	—	16	—	2	—	5	—	11	—	9
Китой	—	—	—	—	—	—	—	—	—	1
Ииннокентьевская	1	—	—	10	—	7	—	139	3	47
Иркутск	484	—	759	2787	1120	2627	908	3483	1120	5209
Михалово	—	—	—	—	—	1	—	—	—	—
Байкал	—	—	—	15	—	29	3	59	11	75
Маритуй	—	—	—	4	—	4	—	5	8	5
Слюдянка	35	—	—	32	—	35	17	91	11	97
Култук	—	—	—	53	—	80	1	82	2	201
Утулик	—	—	—	—	—	—	—	41	—	—
Мурино	—	—	—	—	—	—	—	1	—	1
Усолье	25	229	—	—	—	—	—	—	—	—
Касьяновка	—	7	—	—	—	—	—	—	—	—

Таблица 33. Железо и сталь не в деле (в тоннах)

Наименование округа и станций	1913 г.		1925-26 г.		1926-27 г.		1927-28 г.		1928-29 г.	
	Отра- вление	Прибы- тие	Отра- вление	Прибы- тие	Отра- вление	Прибы- тие	Отра- вление	Прибы- тие	Отра- вление	Прибы- тие
	1	2	3	4	5	6	7	8	9	10
Сибирский край	8273*)	34847*	10508	41180	16367	60394	25593	76102	28206	95222
Юго-Зап. Сибирь	3028	16258	6297	29051	11778	38225	14534	48032	12813	57715
Омский окр.	2237	9479	1271	11395	4644	13942	8064	19752	4454	25181
Мангут	—	—	—	3	—	2	—	20	1	20
Называевка	—	—	4	120	5	167	35	443	105	256
Драгунская	—	—	—	2	—	1	—	2	—	30
Любинская	—	—	—	3	—	14	5	23	14	13
Куломзино	52	189	8	69	52	94	112	44	86	1478
Омск	2178	8642	1255	11025	4538	18423	7669	18841	4181	22811
Московка	—	—	—	17	26	—	47	—	—	—
Кормиловка	—	6	—	—	—	2	1	—	10	50
Калачинская	1	189	—	5	—	11	—	82	16	116
Колония	—	37	—	3	—	11	14	46	8	70
Исиль-Куль	5	296	4	106	23	139	114	162	1	153
Москаленки	—	84	—	29	—	65	37	60	12	81
Мариановка	1	36	—	7	—	12	30	7	9	99
Лузино	—	—	—	—	—	1	—	22	11	4
Барабинск. окр.	80	1357	426	934	343	1221	704	2449	650	2023
Татарская	10	536	179	267	83	445	158	741	244	664
Чаны	16	256	26	137	11	118	40	232	8	98
Озеро Карачи	—	—	—	1	—	9	—	7	—	3
Тобинская	—	16	—	—	—	—	—	2	—	9
Барабинск	—	—	85	34	135	29	292	431	128	241
Каинск	54	513	130	417	114	498	129	704	182	789
Кожурла	—	3	—	—	—	1	1	—	16	—
Убинская	—	33	—	6	—	28	—	17	—	50
Чистоозерная	—	—	1	3	—	10	—	74	—	16
Шилицино	—	—	—	1	—	3	—	2	—	10
Кузино	—	—	5	38	—	80	84	239	72	143
Славгородск. окр.	—	—	43	683	39	1558	165	2259	266	2351
Баган	—	—	—	17	—	28	—	30	—	115
Карасук	—	—	—	18	—	95	5	156	17	169
Бурла	—	—	—	—	—	4	—	23	2	5
Айтак	—	—	—	—	—	1	—	2	1	13
Славгород	—	—	42	646	39	1345	160	1988	217	1895
Табуны	—	—	—	—	—	—	—	—	—	3
Кулунда	—	—	1	—	—	85	—	60	29	151
Новосибирск. окр.	711	5422	3854	11773	5606	12737	3668	13937	5615	15196
Каргат	43	357	35	266	9	219	20	226	158	494
Кокوشيно	—	—	—	—	—	—	—	—	17	—
Чулымская	13	87	2	22	2	11	45	45	72	68
Дупленская	1	87	—	—	—	1	—	5	10	11
Коченово	1	99	—	60	—	52	25	23	80	277
Чик	2	51	—	—	—	—	—	—	—	4
Кривошеково	—	—	—	—	29	—	16	—	51	4

*) За 1913 г. в груз «железо и сталь не в деле» вошел чугуны не в деле

Таблица 33 (продолжение). Железо и сталь не в деле (в тоннах)

Наименование округа и станций	1913 г.		1925-26 г.		1926-27 г.		1927-28 г.		1928-29 г.	
	Отпра- вление	Прибы- тие	Отпра- вление	Прибы- тие	Отпра- вление	Прибы- тие	Отпра- вление	Прибы- тие	Отпра- вление	Прибы- тие
	1	2	3	4	5	6	7	8	9	10
Новосибирск . . .	628	4700	3800	11080	5530	12035	3519	13023	5041	13475
Верск	—	—	—	—	—	—	8	—	12	1
Искитим	—	—	—	—	—	—	19	11	3	20
Евсино	—	—	—	—	—	5	1	23	2	46
Черепаново	—	—	15	252	28	320	4	528	167	658
Мошково	—	11	—	3	—	21	1	28	1	29
Ояш	22	21	2	81	8	73	10	20	1	24
Сокур	1	—	—	—	—	—	—	5	—	7
Чебула	—	—	—	—	—	—	—	—	—	9
Раз'езд № 9	—	—	—	—	—	—	—	—	—	69
Барнаульский окр.	—	—	623	1955	983	3321	1576	4128	1277	5792
Усть-Тальменка . .	—	—	2	55	—	142	33	136	19	232
Озерки раз.	—	—	—	—	—	—	—	39	—	—
Повалиха	—	—	—	33	—	—	1	10	33	14
Алтайская	—	—	33	—	—	4	6	—	3	14
Барнаул	—	—	583	1461	972	2461	1492	3080	1126	4442
Калманка	—	—	—	—	—	—	—	—	—	19
Топчиха	—	—	—	2	—	18	1	52	—	37
Алейская	—	—	55	370	11	552	23	667	69	878
Язевка	—	—	—	—	—	—	—	—	1	2
Ваюново	—	—	—	3	—	1	2	7	10	14
Овчинниково	—	—	—	31	—	143	18	137	16	140
Рубцовский окр.	—	—	42	815	97	1943	226	1933	280	2517
Шипуново	—	—	—	117	2	383	46	379	87	595
Хлопуново	—	—	—	—	—	—	—	—	3	3
Поспелиха	—	—	—	61	—	88	7	75	17	329
Рубцовка	—	—	42	637	95	1472	173	1479	173	1590
Бийский окр.	—	—	38	1496	66	3503	131	4174	271	4655
Вольшаа Речка . . .	—	—	3	33	—	47	15	116	16	189
Пост 100 верст . . .	—	—	—	—	—	—	—	—	—	7
Уткуль	—	—	—	1	—	2	—	1	6	14
Бийск	—	—	35	1462	66	3454	116	4057	249	4445
Сев.-Вост. Сибирь	5445	18580	4211	12129	4589	22169	11059	27470	15393	37507
Томский окр.	438	3491	765	2836	860	4633	1192	5378	1121	5772
Болотная	2	180	1	129	32	181	10	234	20	206
Юрга I	—	—	—	—	2	12	—	17	63	107
Тутальская	20	153	—	2	—	8	—	11	1	13
Литвиново	—	18	—	2	—	11	—	10	—	24
Яшкино	11	311	—	—	—	125	5	250	17	434
Тайга	8	63	17	42	188	50	87	208	79	271
Анжерка	—	12	142	1024	219	1544	412	835	72	826
Судженка	1	174	16	159	—	314	87	187	15	30
Яя	—	—	—	—	—	12	—	6	—	20
Ижморка	1	53	3	93	10	57	15	40	19	110

Таблица 33 (продолжение). Железо и сталь не в деле (в тоннах)

Наименование округа и станция	1913 г.		1925-26 г.		1926-27 г.		1927-28 г.		1928-29 г.	
	Отправ- ление	Прибы- тие	Отправ- ление	Прибы- тие	Отправ- ление	Прибы- тие	Отправ- ление	Прибы- тие	Отправ- ление	Прибы- тие
	1	2	3	4	5	6	7	8	9	10
Веркульская . . .	2	—	—	5	—	18	—	83	17	32
Маринск . . .	53	270	320	488	19	370	53	424	70	542
Томск . . .	221	2079	253	888	390	1890	523	3024	680	3114
Черемшники . . .	119	177	13	—	—	30	—	40	13	—
Межениновка . . .	—	1	—	1	—	—	—	—	—	—
Арлюк . . .	—	—	—	3	—	5	—	9	55	43
Ачинский окр. . .	118	1640	213	1370	363	1922	616	2582	690	3169
Суслово . . .	—	3	—	11	—	14	2	21	—	32
Тяжин . . .	—	497	—	94	19	67	—	207	1	453
Итат . . .	1	145	3	123	28	231	2	385	18	261
Воготол . . .	65	229	17	136	29	109	7	98	102	174
Кротово . . .	—	1	1	18	—	—	—	—	—	38
Ачинск . . .	52	739	192	983	286	1289	561	1327	542	1609
Чернореченская . .	—	1	—	1	—	2	—	2	—	12
Козулька . . .	—	—	—	3	—	4	—	7	13	15
Кемчуг . . .	—	25	—	1	—	2	—	5	—	5
Ададым . . .	—	—	—	—	—	1	1	6	—	40
Глядень . . .	—	—	—	—	—	71	28	23	1	35
Крутояр . . .	—	—	—	—	—	14	9	13	—	24
Ужур . . .	—	—	—	—	1	111	6	488	13	482
Копьево . . .	—	—	—	—	—	7	—	—	—	9
Красноярск. окр. .	589	3649	411	1960	368	4353	928	5583	1382	6283
Кача . . .	1	—	—	—	—	27	1	—	—	1
Минино . . .	15	—	—	—	—	—	—	5	—	—
Красноярск . . .	559	3537	392	1751	363	4023	907	5292	1337	5906
Енисей . . .	1	3	19	70	3	101	18	104	44	136
Зыково . . .	—	—	—	3	—	1	—	1	—	—
Сорокино . . .	—	1	—	—	—	—	—	—	—	1
Капарчага . . .	—	32	—	25	—	46	—	28	—	55
Балай . . .	—	2	—	3	—	6	—	—	—	22
Клюквенная . . .	13	74	—	108	2	174	2	153	1	162
Кузнецкий окр. . .	—	—	1177	1397	1188	4330	5071	3803	7821	7549
Шишино . . .	—	—	—	9	—	6	17	36	—	46
Топки . . .	—	—	1	15	1	30	20	121	91	213
Плотниково . . .	—	—	—	1	—	2	2	13	—	6
Кольчугино . . .	—	—	1014	770	105	1190	106	1018	231	1339
Белово . . .	—	—	—	—	—	—	—	174	13	1435
Бочаты . . .	—	—	—	—	—	17	50	78	6	37
Трудоармейская . .	—	—	—	—	—	4	—	11	—	4
Аккурла . . .	—	—	—	—	—	—	—	7	—	8
Усяты . . .	—	—	—	—	36	413	56	337	19	739
Кузнецк . . .	—	—	—	—	—	144	16	192	25	1221
Гурьевск . . .	—	—	—	—	913	84	4333	120	6988	118
Кемерово . . .	—	—	162	602	133	2440	471	1696	448	2383
Хакасский окр. . .	—	—	—	—	42	1062	80	2473	217	3206
Шира . . .	—	—	—	—	—	29	37	106	26	231
Сон . . .	—	—	—	—	7	1	3	2	—	—
Уйбат . . .	—	—	—	—	—	3	—	—	—	22

Таблица 33 (продолжение). Железо и сталь на в доре (в тоннах)

Наименование округа и станций	1913 г.		1925-26 г.		1926-27 г.		1927-28 г.		1928-29 г.	
	Отпра- вление	Прибы- тие	Отпра- вление	Прибы- тие	Отпра- вление	Прибы- тие	Отпра- вление	Прибы- тие	Отпра- вление	Прибы- тие
	1	2	3	4	5	6	7	8	9	10
Абакан	—	—	—	—	35	1029	40	2351	183	2936
Черногорск. копи	—	—	—	—	—	—	—	14	—	17
Канский окр. . . .	94	805	372	1293	276	1285	231	1506	448	2838
Заозерная	1	67	—	99	1	130	—	115	2	188
Камала	—	19	—	7	—	11	—	55	13	24
Бошняково	—	1	—	—	—	1	—	—	—	15
Канск-Енис. . . .	57	552	237	1039	259	929	195	1133	329	2013
Иланская	4	12	—	3	—	9	—	44	50	81
Ингашская	—	8	—	20	—	23	—	21	—	37
Тинская	2	9	—	14	—	17	1	9	—	23
Ключи	—	11	84	1	—	3	—	—	—	—
Юрты	—	—	—	2	—	5	—	8	—	7
Тайшет	—	43	5	70	6	111	1	156	4	259
Алзаян	—	1	—	2	—	7	—	2	1	17
Замзор	—	—	—	—	—	1	—	—	—	3
Камышет	17	15	—	—	1	—	—	—	—	12
Нижнеудинск . . .	13	63	46	34	9	37	34	53	49	159
Худоеванская . . .	—	4	—	2	—	1	—	—	—	—
Иркутский окр. . .	4006	9004	1273	3273	1492	4584	2941	6055	3714	8670
Будагово	—	5	—	—	—	1	—	2	20	6
Тулуи	28	106	82	202	126	417	189	632	400	917
Шуба	—	—	—	—	—	2	—	—	—	3
Шерагул	—	3	—	1	—	2	—	4	—	19
Куйтун	—	27	2	52	—	78	—	75	7	197
Кимильтей	1	9	—	18	—	24	—	11	1	47
Зима	15	82	46	40	—	62	27	96	17	160
Тырець	2	—	—	10	—	23	—	33	46	159
Залари	2	66	4	52	36	105	2	40	9	84
Черенхово	9	307	30	176	2	366	37	469	28	403
Гришево	—	50	—	—	—	—	—	—	—	—
Половина	1	21	—	123	4	188	34	98	51	54
Мальта	1	1	—	6	—	5	—	3	—	5
Ангара	—	—	1	54	—	73	—	82	40	85
Тельма	—	14	—	3	—	26	—	5	—	8
Китой	—	—	—	—	—	1	—	—	—	—
Суховакая	6	29	—	—	—	—	—	—	—	—
Батарейная	—	—	—	—	—	—	30	—	4	17
Иннокентьевская . .	97	252	22	—	4	—	64	33	186	685
Иркутск	2801	6541	1063	2457	1136	3142	2228	4296	1753	5625
Михалево	—	1	17	—	—	1	—	—	—	—
Байкал	31	43	5	2	—	1	186	39	971	35
Маритуй	45	157	—	—	—	—	—	—	46	—
Слюдянка	5	85	—	21	184	22	144	40	132	90
Култук	80	355	1	56	—	45	—	61	3	71
Утудик	—	18	—	—	—	—	—	36	—	—
Мурино	1	7	—	—	—	—	—	—	—	—
Шарыжалгай	299	522	—	—	—	—	—	—	—	—
Лиственничная . . .	—	14	—	—	—	—	—	—	—	—
Хвойная	446	180	—	—	—	—	—	—	—	—
Усолъе	136	102	—	—	—	—	—	—	—	—
Касьяновка	—	7	—	—	—	—	—	—	—	—

Таблица 34. Чугун не в деле (в тоннах)

Наименование округа и станций	1913 г.		1925-26 г.		1926-27 г.		1927-28 г.		1928-29 г.	
	Отпра- вление	Прибы- тие	Отпра- вление	Прибы- тие	Отпра- вление	Прибы- тие	Отпра- вление	Прибы- тие	Отпра- вление	Прибы- тие
	1	2	3	4	5	6	7	8	9	10
Сибирский край . . .	— ¹⁾	— ¹⁾	23976	6542	9027	7536	21178	14543	43242	24449
Юго-Зап. Сибирь . . .	—	—	7930	4230	140	4853	3210	5659	19084	10060
Омский окр.	—	—	6173	3254	39	3938	2422	3574	9948	6174
Мангут	—	—	—	—	—	—	—	16	76	—
Назымеевка	—	—	3	—	—	—	3	—	108	38
Драгунская	—	—	—	—	—	—	—	—	38	—
Любимская	—	—	—	—	—	—	—	—	16	—
Куломзино	—	—	—	18	—	—	16	—	124	—
Омск	—	—	6120	3236	39	3937	2371	3552	9002	6136
Кормиловка	—	—	12	—	—	—	—	—	62	—
Калачинская	—	—	—	—	—	—	—	—	78	—
Колония	—	—	10	—	—	—	—	—	79	—
Исиль-Куль	—	—	16	—	—	—	—	—	176	—
Москаленки	—	—	12	—	—	—	15	—	157	—
Марнаровка	—	—	—	—	—	1	17	6	32	—
Барабинск. окр.	—	—	937	—	13	3	138	51	1629	103
Татарская	—	—	1	—	—	1	16	13	276	18
Чаны	—	—	—	—	—	—	—	—	145	32
Озеро Карачи	—	—	—	—	—	—	—	—	33	—
Тебисская	—	—	—	—	—	—	—	—	6	—
Барабинск	—	—	893	—	—	—	80	—	644	32
Каинск	—	—	13	—	13	2	9	17	203	8
Убинская	—	—	—	—	—	—	—	—	16	—
Табулга	—	—	—	—	—	—	—	—	1	—
Чистоозерная	—	—	—	—	—	—	17	—	16	—
Купино	—	—	30	—	—	—	16	21	289	13
Славгородск. окр.	—	—	—	40	—	36	5	1	1195	34
Баган	—	—	—	—	—	—	—	—	33	—
Карасук	—	—	—	—	—	—	4	1	205	1
Бурла	—	—	—	—	—	—	—	—	33	—
Айнак	—	—	—	7	—	—	—	—	—	—
Славгород	—	—	—	33	—	33	1	—	724	83
Кулунда	—	—	—	—	—	3	—	—	200	—
Новосибирск. окр.	—	—	505	323	24	228	297	756	2201	1675
Каргат	—	—	18	—	3	—	—	—	33	—
Чулымская	—	—	—	—	—	—	—	—	140	—

1) Чугун не в деле за 1913 год вошел в „железо и стал не в деле“.

Таблица 34 (продолжение). Чугунные в деле (в тоннах)

Наименование округа и станций	1913 г.		1925-26 г.		1926-27 г.		1927-28 г.		1928-29 г.	
	Отправ- ление	Прибы- тие	Отправ- ление	Прибы- тие	Отправ- ление	Прибы- тие	Отправ- ление	Прибы- тие	Отправ- ление	Прибы- тие
	1	2	3	4	5	6	7	8	9	10
Душаньская . . .	—	—	—	—	16	—	—	—	—	—
Коченево . . .	—	—	—	—	—	—	—	—	37	7
Чик . . .	—	—	—	—	—	—	—	—	25	11
Кривошеково . . .	—	—	—	—	—	—	16	—	16	—
Новосибирск . . .	—	—	487	323	5	228	252	756	1794	1657
Берск . . .	—	—	—	—	—	—	13	—	—	—
Искитим раз. . .	—	—	—	—	—	—	—	—	9	—
Евсино . . .	—	—	—	—	—	—	—	—	16	—
Черепаново . . .	—	—	—	—	—	—	—	—	98	—
Ояш . . .	—	—	—	—	—	—	—	—	17	—
Чебула . . .	—	—	—	—	—	—	16	—	16	—
Барнаульский окр.	—	—	307	488	50	366	288	922	3697	1786
Усть-Тальменка . . .	—	—	—	—	—	—	—	—	17	1
Барнаул . . .	—	—	307	487	50	365	235	922	3447	1785
Топчижа . . .	—	—	—	—	—	—	—	—	43	—
Алейская . . .	—	—	—	1	—	—	53	—	123	—
Овчинниково . . .	—	—	—	—	—	1	—	—	67	—
Рубцовский окр.	—	—	—	—	14	—	53	8	592	75
Шипуново . . .	—	—	—	—	7	—	—	—	177	5
Песпелиха . . .	—	—	—	—	—	—	—	—	65	—
Рубцовка . . .	—	—	—	—	7	—	53	8	350	70
Бийский окр.	—	—	8	125	—	282	7	347	422	243
Большая Речка . . .	—	—	8	—	—	—	—	—	14	—
Пост 100 верст . . .	—	—	—	—	—	—	—	—	48	—
Бийск . . .	—	—	—	125	—	282	7	347	360	243
Сев.-Вост. Сибирь	—	—	16046	2312	8887	2683	17968	8884	24558	14359
Томский окр.	—	—	538	306	888	583	2307	1051	3512	972
Болотная . . .	—	—	16	—	3	—	222	4	203	72
Юрга I . . .	—	—	—	—	—	—	16	—	47	—
Тутальская . . .	—	—	—	—	—	2	17	—	43	—
Литвиново . . .	—	—	—	—	—	—	23	—	—	—
Яшкино . . .	—	—	—	—	—	81	32	33	78	180
Тайга . . .	—	—	31	16	599	3	964	414	988	261
Анжерка . . .	—	—	47	104	1	33	327	48	420	63
Судженка . . .	—	—	17	64	—	33	151	64	145	101
Яя . . .	—	—	—	—	—	—	—	2	34	16
Ижморка . . .	—	—	—	—	—	—	5	—	17	3
Беркульская . . .	—	—	—	—	—	—	—	—	37	1

Таблица 34 (продолжение). Чугун не в деле (в тоннах)

Наименование округа и станций	1913 г.		1925-26 г.		1926-27 г.		1927-28 г.		1928-29 г.	
	Отпра- вление	Прибы- тие	Отпра- вление	Прибы- тие	Отпра- вление	Прибы- тие	Отпра- вление	Прибы- тие	Отпра- вление	Прибы- тие
	1	2	3	4	5	6	7	8	9	10
Маринск	—	—	153	—	3	46	143	5	238	48
Томск	—	—	165	122	280	337	375	446	1045	227
Черемошники	—	—	109	—	—	48	—	33	—	—
Межениновка	—	—	—	—	—	—	—	—	34	—
Сураново	—	—	—	—	—	—	32	—	—	—
Арлюк	—	—	—	—	2	—	—	—	183	5
Ачинский окр.	—	—	72	—	214	—	709	247	1519	543
Суслово	—	—	—	—	—	—	—	—	—	1
Тяжин	—	—	—	—	16	—	5	—	94	1
Итат	—	—	—	—	—	—	—	—	24	—
Воготол	—	—	19	—	131	—	270	13	638	253
Кротово	—	—	—	—	—	—	—	—	32	—
Ачинск	—	—	53	—	67	—	302	172	416	220
Черноярченская	—	—	—	—	—	—	29	26	90	14
Козулька	—	—	—	—	—	—	—	—	—	2
Кемчуг	—	—	—	—	—	—	15	—	3	—
Ададым	—	—	—	—	—	—	8	8	16	—
Глядень	—	—	—	—	—	—	24	11	30	—
Крутовой	—	—	—	—	—	—	10	—	—	—
Ужур	—	—	—	—	—	—	46	17	173	52
Копьево	—	—	—	—	—	—	—	—	3	—
Граноярск. окр.	—	—	6573	152	3611	576	8316	2387	8579	2592
Кача	—	—	—	—	—	31	46	—	57	—
Минино	—	—	—	—	—	—	4	—	—	—
Красноярск	—	—	6508	151	3611	527	7984	2357	8139	2480
Енисей	—	—	65	—	—	17	204	22	215	49
Зыково	—	—	—	—	—	—	17	—	8	13
Сорокино	—	—	—	—	—	—	—	—	8	—
Камарчага	—	—	—	—	—	—	16	1	—	—
Валай	—	—	—	—	—	—	—	—	10	—
Клюквенная	—	—	—	1	—	1	45	7	142	50
Кузнецкий окр.	—	—	5497	1214	2762	847	3376	4517	4233	5480
Шишино	—	—	—	—	—	—	—	—	124	1
Топки	—	—	12	—	—	—	294	118	489	354
Плотниково	—	—	—	—	—	—	—	—	17	—
Кочьугино	—	—	5390	1152	626	229	341	205	162	28
Белово	—	—	—	—	—	—	66	16	268	126
Бочаты	—	—	—	—	—	—	26	—	41	43
Трудоварнейская	—	—	—	—	—	—	—	—	36	12
Аккурла	—	—	—	—	—	—	4	—	4	1
Усыты	—	—	—	—	36	70	85	—	150	28
Кузнецк	—	—	—	—	2	—	11	2	162	8
Кемерово	—	—	95	62	201	137	36	150	412	149
Гурьевск	—	—	—	—	1897	411	2513	4026	2368	4730

Таблица 34 (продолжение). Чугунные в деле (в тоннах)

Наименование округа и станций	1913 г.		1925-26 г.		1926-27 г.		1927-28 г.		1928-29 г.	
	Отра- вление	Прибы- тие	Отра- вление	Прибы- тие	Отра- вление	Прибы- тие	Отра- вление	Прибы- тие	Отра- вление	Прибы- тие
	1	2	3	4	5	6	7	8	9	10
Хакасонский окр.	—	—	—	—	33	1	249	69	447	50
Шира	—	—	—	—	—	—	37	17	24	28
Сон	—	—	—	—	33	—	182	4	—	—
Абакан	—	—	—	—	—	1	—	48	364	22
Черногорск. копи	—	—	—	—	—	—	30	—	59	—
Канский окр.	—	—	498	45	356	20	954	234	1279	191
Заозерная	—	—	—	—	—	—	8	1	45	3
Камала	—	—	—	—	—	—	4	—	12	—
Бошняково	—	—	—	—	—	—	—	—	8	8
Канск-Енисейск	—	—	—	44	1	20	2	27	89	104
Иланская	—	—	96	—	—	—	198	1	384	7
Ингашская	—	—	—	—	—	—	—	—	—	1
Ключи	—	—	—	—	—	—	14	10	—	—
Тайшет	—	—	2	1	256	—	195	44	293	8
Замзор	—	—	—	—	—	—	16	10	35	—
Камышет	—	—	—	—	—	—	—	—	28	7
Ук	—	—	11	—	—	—	66	—	7	—
Нижнеудинск	—	—	389	—	99	—	384	141	378	52
Хингуй	—	—	—	—	—	—	17	—	—	—
Худобеланская	—	—	—	—	—	—	50	—	—	1
Иркутский окр.	—	—	2868	595	1023	656	2057	379	3989	4531
Будагово	—	—	—	—	—	—	8	—	—	—
Тулун	—	—	—	2	194	1	157	38	158	69
Шуба	—	—	—	—	—	—	2	—	44	—
Куйтун	—	—	—	—	—	—	16	—	11	—
Кимильтей	—	—	—	—	—	—	14	—	20	—
Зима	—	—	28	—	—	1	354	—	422	—
Черемхово	—	—	22	515	8	616	198	158	281	577
Гришево	—	—	—	—	—	—	16	—	12	—
Половина	—	—	—	52	17	1	111	66	70	—
Белая	—	—	—	—	—	—	16	—	81	8
Мальта	—	—	—	—	—	—	—	—	—	8
Ангара	—	—	33	8	—	2	33	—	191	—
Тельма	—	—	—	—	—	1	—	—	71	8
Китой	—	—	—	—	—	—	6	—	38	—
Суховская	—	—	—	—	—	—	14	—	8	8
Батарейная	—	—	678	3	84	—	62	—	51	—
Инокентьевск	—	—	279	15	126	—	724	39	1297	555
Иркутск	—	—	1529	—	592	34	326	17	669	3298
Байкал	—	—	285	—	2	—	—	—	534	—
Маритуй	—	—	—	—	—	—	—	—	15	—
Слюдянка	—	—	14	—	—	—	—	—	16	—
Утулик	—	—	—	—	—	—	—	1	—	—

Таблица 35. Железные изделия (в тоннах)

Наименование округа и станций	1913 г.		1925-26 г.		1926-27 г.		1927-28 г.		1928-29 г.	
	Отправ- ление	Прибы- тие	Отправ- ление	Прибы- тие	Отправ- ление	Прибы- тие	Отправ- ление	Прибы- тие	Отправ- ление	Прибы- тие
	1	2	3	4	5	6	7	8	9	10
Сибирский край	8042	34674	15117	50281	18021	47047	78608	137840	74815	124840
Юго-Зап. Сибирь	1915	18982	9299	30232	11528	26794	230133	52474	31344	55932
Омский округ	1113	9023	3492	11755	3703	8682	9646	19179	12519	18451
Мангут	—	—	—	3	1	8	57	304	189	135
Называевка	—	—	47	415	44	284	222	485	416	678
Драгунская	—	—	—	—	—	5	74	133	54	145
Любинская	—	—	—	3	1	7	247	854	169	221
Куломзино	201	180	83	158	50	227	197	171	201	923
Омск	858	8212	3336	10842	3523	7752	6782	15744	10482	14836
Московка	—	—	—	—	36	—	320	132	39	228
Кормиловка	1	14	—	1	—	—	303	174	270	210
Калачинская	16	153	—	164	6	37	295	265	265	204
Колония	6	45	—	5	—	5	83	76	72	84
Исиль-Куль	15	272	14	144	35	229	737	398	247	489
Горькое	—	—	—	—	—	—	39	56	3	—
Москаленки	12	120	8	13	6	121	154	200	47	143
Пикетное	—	—	—	—	—	—	—	—	12	6
Марьяновка	4	26	1	5	—	6	108	164	36	189
Лузино	—	1	3	2	1	1	28	23	17	10
Барабинск. окр.	175	1534	269	1845	356	1208	1964	4933	2972	5199
Татарская	40	520	145	440	172	434	361	2175	1327	1627
Чаны	19	263	26	166	19	124	157	359	91	310
Озеро Карачи	—	—	7	1	1	12	251	57	3	15
Тебинская	2	16	—	131	—	89	201	53	46	90
Барабинск	—	—	20	200	28	23	420	1199	803	1960
Каинск	110	701	54	491	116	410	97	527	182	467
Кожурла	1	2	—	2	1	1	9	21	34	227
Убинская	3	32	4	329	3	37	76	127	107	83
Табулга	—	—	—	—	—	—	—	17	17	32
Чистоозерная	—	—	—	9	2	17	92	61	3	43
Шипицино	—	—	—	2	1	9	—	24	37	28
Кузино	—	—	13	74	13	142	300	313	322	317
Славгородск. окр.	—	—	40	944	84	1319	247	1530	714	2304
Баган	—	—	—	20	1	41	8	47	25	123
Карасук	—	—	—	36	7	110	22	167	38	144
Вурла	—	—	—	—	1	2	2	3	27	69
Айнак	—	—	—	—	—	5	21	4	50	38
Славгород	—	—	43	880	74	1121	132	1187	466	1714
Табуны	—	—	—	—	—	—	—	—	—	137
Кулунда	—	—	6	8	1	40	62	122	108	79
Новосибирск. окр.	627	8423	4648	11076	6124	9880	7582	16295	9384	17036
Каргат	25	206	42	271	22	146	146	271	116	392
Косюшино	—	—	—	2	—	—	75	—	32	162

Таблица 35 (продолжение). Железные изделия (в тоннах)

Наименование округа и станция	1913 г.		1925-26 г.		1926-27 г.		1927-28 г.		1928-29 г.	
	Отправ- ление	Прибы- тие	Отправ- ление	Прибы- тие	Отправ- ление	Прибы- тие	Отправ- ление	Прибы- тие	Отправ- ление	Прибы- тие
	1	2	3	4	5	6	7	8	9	10
Чулымская . . .	10	1370	4	104	48	33	308	439	273	856
Дупленская . . .	2	27	2	4	63	70	59	67	116	117
Коченово . . .	4	68	10	212	46	19	137	191	67	248
Чук . . .	4	42	—	—	—	96	21	86	69	169
Кривошеково . . .	2	11	6	—	1	—	293	487	275	162
Новосибирск . . .	576	6667	4551	10152	5884	9238	5758	12280	7340	11689
Верск . . .	—	—	—	6	2	3	30	103	17	125
Искитим раз. . .	—	—	—	—	—	30	9	8	3	69
Евсино . . .	—	—	—	6	13	—	2	170	24	110
Черепаново . . .	—	—	25	253	29	194	94	410	171	816
Мошково . . .	—	10	1	1	3	3	542	580	250	255
Ояш . . .	2	19	2	63	13	47	46	474	93	164
Сокур . . .	12	8	1	2	—	1	26	250	353	1478
Чебула . . .	—	—	4	—	—	—	36	479	99	60
Раз'езд № 9 . . .	—	—	—	—	—	—	—	—	77	164
Барнаульский окр.	—	—	602	1992	1004	2122	2673	5859	4319	7342
Усть-Тальменка . . .	—	—	31	29	3	77	35	137	125	271
Озерки раз. . .	—	—	—	—	—	—	43	27	135	81
Повалиха . . .	—	—	—	—	—	2	81	34	44	18
Алтайская . . .	—	—	—	75	—	4	84	366	236	354
Барнаул . . .	—	—	535	1392	912	1408	2151	4085	3489	5483
Калманка . . .	—	—	—	—	—	—	15	145	82	100
Топчиха . . .	—	—	—	13	1	25	60	115	15	102
Алейская . . .	—	—	36	411	21	441	203	863	152	823
Ваюново . . .	—	—	—	2	—	1	1	3	1	12
Овчинниково . . .	—	—	—	70	17	164	30	81	40	98
Рубцовский окр.	—	—	127	937	144	1512	635	1888	949	2897
Шилуново . . .	—	—	5	243	12	319	116	393	178	645
Хлопуново . . .	—	—	—	—	—	—	—	—	34	10
Поспелиха . . .	—	—	—	56	6	184	151	178	25	400
Мамонтово . . .	—	—	—	—	—	—	—	40	—	199
Рубцовка . . .	—	—	122	638	126	1009	368	1277	712	1643
Бийский окр.	—	—	112	1683	113	1981	266	2790	487	2703
Вольшая Речка . . .	—	—	2	26	1	73	24	76	40	145
Пост 100 верст . . .	—	—	—	—	1	—	66	—	30	88
Уткуль . . .	—	—	—	2	1	6	—	24	67	139
Бийск . . .	—	—	110	1655	110	1902	176	2690	350	2331
Сев.-Вост. Сибирь	4127	15692	5818	20049	6493	20253	55595	85366	43471	68708
Томский окр.	1062	3452	947	3593	1206	5211	17002	26149	11447	13858
Болотная . . .	13	86	34	121	101	186	3835	4404	3217	2873
Юрга . . .	—	—	—	—	10	30	298	350	393	372

Таблица 35 (продолжение). Железные изделия (в тоннах)

Наименование округа и станций	1913 г.		1925-26 г.		1926-27 г.		1927-28 г.		1928-29 г.	
	Отпра- вление	Прибы- тие	Отпра- вление	Прибы- тие	Отпра- вление	Прибы- тие	Отпра- вление	Прибы- тие	Отпра- вление	Прибы- тие
	1	2	3	4	5	6	7	8	9	10
Тутальская . . .	33	152	—	8	29	4	17	50	34	105
Литвиново . . .	5	42	—	3	—	3	93	323	63	41
Яшкино	8	38	—	—	1	183	107	564	47	199
Тайга	18	117	103	99	46	200	9364	9774	3705	3931
Анжерка	4	29	52	1426	257	2011	350	1262	442	1237
Судженка	3	281	11	574	44	778	248	338	168	320
Яя	—	—	—	—	6	71	241	447	99	158
Ижморка	4	39	5	87	38	85	34	76	18	160
Берикульская . . .	1	17	2	2	—	3	86	1079	364	55
Марининск	195	417	243	362	136	253	543	1179	336	983
Томск	748	2096	438	907	454	1398	1444	3551	1209	2744
Черемошники	29	137	6	—	31	—	2	—	30	1
Межениновка	1	1	51	—	53	3	182	1593	659	440
Разъезд 34 км 32 км	—	—	—	—	—	—	—	—	71	—
Сураново	—	—	—	—	—	—	23	219	488	—
Арлюк	—	—	2	4	—	3	135	850	104	239
Ачинский окр. . .	232	1644	415	5591	464	1104	5762	8385	3119	5768
Суслово	1	4	13	—	—	9	19	22	35	22
Тажин	11	308	23	93	12	47	202	341	36	899
Итат	9	193	16	81	9	191	32	339	27	254
Боготол	44	161	62	156	38	76	1088	1128	901	1003
Кротово	16	179	—	33	5	9	2	30	2	56
Ачинск	133	764	300	5213	362	630	2080	2913	964	1850
Чернореченская . . .	1	13	—	2	9	4	211	168	104	148
Козулька	—	—	1	8	8	21	1376	1288	28	71
Кемчуг	17	22	—	5	1	13	248	856	477	141
Ададым	—	—	—	—	—	6	54	46	10	73
Глядень	—	—	—	—	2	19	60	43	54	58
Крутойр	—	—	—	—	7	14	58	71	18	124
Ужур	—	—	—	—	11	54	274	995	446	925
Копьево	—	—	—	—	—	11	58	145	17	144
Красноярск окр. .	317	3719	1433	2136	942	2212	12906	16913	10044	13833
Кача	42	—	—	—	1	19	77	308	220	402
Минино	1	—	—	—	—	1	86	432	87	54
Красноярск	260	3506	1207	1799	882	1909	10718	14773	8974	12232
Енисей	2	67	200	127	54	109	292	339	157	403
Зыково	—	—	9	21	—	1	59	101	69	59
Сорокино	—	1	—	2	—	2	166	216	112	79
Камарчага	4	36	—	41	—	39	54	123	106	135
Балай	—	3	—	6	—	6	79	77	77	45
Клюквенная	8	46	17	140	5	126	475	544	242	424
Кузнецкий окр. .	—	—	765	2113	1635	5552	5577	10481	5702	11600
Шишино	—	—	—	12	1	8	98	323	110	391
Топки	—	—	41	31	9	71	2071	2555	1383	2154
Плотниково	—	—	1	1	1	107	174	221	60	272

Таблица 35 (продолжение). Железные изделия (в тоннах)

Наименование округа и станций	1913 г.		1925-26 г.		1926-27 г.		1927-28 г.		1928-29 г.	
	Отправ- ление	Прибы- тие	Отправ- ление	Прибы- тие	Отправ- ление	Прибы- тие	Отправ- ление	Прибы- тие	Отправ- ление	Прибы- тие
	1	2	3	4	5	6	7	8	9	10
Кольчугино . . .	—	—	515	1253	304	1959	256	1462	386	1236
Белово	—	—	—	—	—	—	187	1634	737	1743
Трудоармейская	—	—	—	—	—	2	100	136	101	111
Аккурла	—	—	—	—	—	50	22	164	131	257
Усыты	—	—	—	—	68	990	231	961	211	1623
Кузнецк	—	—	—	—	15	196	526	1143	463	1892
Кемерово	—	—	208	816	390	2054	422	1240	366	1721
Гурьевск	—	—	—	—	829	73	647	67	1474	122
Вочаты	—	—	—	—	18	42	843	575	280	78
Хакасский окр.	—	—	—	—	159	930	1301	2998	758	3061
Шира	—	—	—	—	10	169	128	286	79	236
Сон	—	—	—	—	82	4	264	329	37	170
Уйбат	—	—	—	—	—	4	92	152	34	133
Абакан	—	—	—	—	67	655	801	2158	608	2451
Черногорск. копи	—	—	—	—	—	98	16	73	—	71
Канский окр.	524	933	468	1044	345	1035	4547	5729	3106	5316
Заозерная	4	91	2	98	7	83	61	206	148	210
Камала	—	5	—	11	—	8	46	83	12	94
Восняково	—	9	—	—	4	4	93	224	35	131
Канск-Енис. . . .	429	555	217	725	269	621	242	942	295	1004
Иланская	4	35	72	7	4	12	974	1142	572	878
Ингашская	1	12	—	19	1	23	13	25	39	88
Тинская	1	15	19	18	1	24	32	102	43	59
Ключи	—	15	—	2	2	5	324	251	160	76
Тайшет	5	61	75	83	19	119	468	723	373	944
Юрты	1	5	15	5	3	5	133	153	48	55
Вайроновка	—	—	—	2	1	17	20	63	45	26
Разгон	1	1	—	1	—	3	96	172	106	134
Алзай	4	4	—	3	1	7	137	38	65	106
Замзор	1	3	—	—	14	1	277	206	80	68
Камышет	—	19	—	2	1	1	60	27	170	105
Ук	—	1	—	—	—	1	147	71	68	72
Нижне-Удинск . .	72	93	68	62	17	92	1180	1276	707	1129
Хингуй	—	—	—	1	1	3	125	24	52	14
Худоеланская . .	1	9	—	5	—	6	74	1	38	33
Курят	—	—	—	—	—	—	18	—	—	—
Ула	—	—	—	—	—	—	27	—	50	—
Иркутский окр.	1992	5944	1790	5572	1742	4209	9400	14711	8295	15272
Будагово	—	6	2	1	—	—	133	187	119	102
Тулун	34	161	211	270	167	364	621	1164	448	846
Нюра	—	—	—	—	—	—	58	72	32	21
Шуба	—	—	—	—	1	2	26	55	24	30
Шерагул	—	13	17	3	7	7	86	114	19	78
Куйтун	5	46	—	58	5	50	28	152	81	243

Таблица 35 (продолжение). Железные изделия (в тоннах)

Наименование округа и станций	1913 г.		1925-26 г.		1926-27 г.		1927-28 г.		1928-29 г.	
	Отпра- вление	Прибы- тие	Отпра- вление	Прибы- тие	Отпра- вление	Прибы- тие	Отпра- вление	Прибы- тие	Отпра- вление	Прибы- тие
	1	2	3	4	5	6	7	8	9	10
Кимильтей	1	31	16	16	5	26	162	213	84	153
Зима	11	82	93	124	37	160	641	1214	618	768
Тыреть	29	200	1	12	2	21	51	53	27	98
Залару	11	180	18	109	21	62	61	232	87	72
Черемхово	81	349	282	246	439	184	726	1334	1167	1865
Гришево	—	176	84	—	—	—	27	8	32	23
Половина	3	48	18	259	9	72	268	450	202	109
Белая	—	—	—	—	—	1	218	101	103	126
Мальта	10	15	3	11	1	16	50	29	42	94
Ангара	—	—	49	50	6	78	77	124	80	153
Тельма	4	97	1	15	29	27	104	75	138	100
Китой	—	—	—	20	—	1	35	48	78	37
Суховская	1	22	—	3	—	—	53	34	100	61
Батарейная	—	—	2	—	1	—	13	22	93	53
Иннокентьевск . . .	36	310	45	27	94	199	1743	1954	1810	2153
Иркутск	1469	3466	886	4193	881	2851	2802	5631	2325	6946
Михалево	3	68	+	1	—	—	33	—	—	73
Байкал	27	73	35	6	16	14	146	266	181	65
Маритуй	11	42	1	—	4	1	36	222	48	89
Слюдянка	85	142	6	18	15	23	1033	682	1226	653
Култук	49	75	20	130	2	50	16	18	125	261
Утулик	—	52	—	—	—	—	153	130	—	—
Мурино	1	13	—	—	—	—	—	127	6	—
Шарыжалгай	43	53	—	—	—	—	—	—	—	—
Листвиничная . . .	28	15	—	—	—	—	—	—	—	—
Хвойная	30	107	—	—	—	—	—	—	—	—
Азей	—	6	—	—	—	—	—	—	—	—
Усолье	19	86	—	—	—	—	—	—	—	—
Касьяновка	1	10	—	—	—	—	—	—	—	—

Таблица 36. Машины сельскохозяйственные (в тоннах)

Наименование округа и станций	1913 г.		1925-26 г.		1926-27 г.		1927-28 г.		1928-29 г.	
	Отправ- ление	Прибы- тие	Отправ- ление	Прибы- тие	Отправ- ление	Прибы- тие	Отправ- ление	Прибы- тие	Отправ- ление	Прибы- тие
	1	2	3	4	5	6	7	8	9	10
Сибирский край	12146	71382	23365	73220	25956	51858	23367	71027	31924	92608
Юго-Зап. Сибирь	9905	60740	17225	44935	18325	35658	16921	44950	23809	55683
Омский окр.	6755	24444	9678	13963	11049	8678	11442	9698	18134	13749
Мангут	—	—	1	25	5	37	13	81	26	246
Называевка	—	—	487	2349	466	1124	125	1115	204	1437
Драгунская	—	—	20	112	9	125	6	94	6	101
Любинская	—	—	11	61	2	40	1	170	16	309
Куломзино	77	667	1499	2950	2000	2389	668	1341	256	3528
Омск	6411	19566	7277	5982	8161	2604	10327	3937	17195	4314
Московка	—	—	2	—	—	—	—	—	—	—
Кормиловка	1	34	1	1	—	42	6	154	32	233
Калачинская	216	1633	33	572	113	799	44	698	48	1072
Колония	28	282	45	8	1	125	1	194	6	426
Исиль-Куль	—	1548	293	1619	270	1126	243	1564	558	1482
Горькое	—	—	—	—	—	—	—	—	—	1
Москаленки	—	591	7	185	22	176	1	231	26	286
Марьяновка	22	123	2	97	—	88	—	97	57	248
Лузино	—	—	—	2	—	3	7	22	4	6
Барабинск. окр.	468	4862	1003	4214	726	3769	990	5616	1123	8458
Татарская	212	2472	343	1640	508	1300	654	2243	357	2550
Чаны	50	765	142	601	92	353	38	397	24	449
Озеро Карачи	—	—	1	7	—	—	—	1	—	—
Тевисская	1	39	—	—	—	—	—	29	8	106
Барабинск	—	—	223	1233	83	851	106	773	252	1802
Каинск	199	1522	19	160	14	97	89	433	262	1310
Кожурла	3	13	7	1	6	2	2	7	1	—
Убинская	3	51	1	26	4	45	6	80	18	294
Табулга	—	—	—	—	—	1	—	—	—	—
Чистоозерная	—	—	2	38	—	165	6	428	6	471
Шилицино	—	—	—	1	—	1	4	2	13	55
Кулино	—	—	14	507	19	954	85	1223	182	1421
Перуново	—	—	251	—	—	—	—	—	—	—
Славгородск. окр.	—	—	97	2639	275	3343	420	5183	472	6480
Баган	—	—	4	36	7	161	2	366	17	594
Карасук	—	—	4	58	1	137	12	374	52	812
Бурла	—	—	—	54	—	55	1	67	1	109
Айнак	—	—	—	8	1	2	—	—	—	—
Славгород	—	—	83	2472	265	2903	399	4264	396	4036
Кулунда	—	—	6	11	1	85	6	108	6	929
Новосибирск. окр.	2772	31434	3496	10681	3491	6156	1882	7113	1787	9635
Каргат	402	3098	93	1079	160	606	136	738	25	1812
Кокосино	—	—	—	—	1	—	—	—	—	—
Чулымская	6	98	2	110	12	39	13	102	4	205
Дупленская	4	15	2	4	9	11	8	46	5	53
Коченево	118	1030	12	32	—	25	15	278	47	646
Чик	18	150	—	3	—	3	—	49	—	20
Кривошеково	7	6	—	2	8	—	17	1	—	—
Новосибирск	2200	26875	3266	8050	3064	4689	1655	4207	1502	4572
Верск	—	—	—	6	—	2	1	32	—	1
Искитим раз.	—	—	—	—	—	—	—	—	—	—

Таблица 36 (продолжение). Машины земледельческие (в тоннах)

Наименование округа и станций	1913 г.		1925-26 г.		1926-27 г.		1927-28 г.		1928-29 г.	
	Отпра- вление	Прибы- тие	Отпра- вление	Прибы- тие	Отпра- вление	Прибы- тие	Отпра- вление	Прибы- тие	Отпра- вление	Прибы- тие
	1	2	3	4	5	6	7	8	9	10
Енисейно	—	—	1	5	4	20	—	95	3	72
Черепаново	—	—	108	1297	221	682	24	1320	191	1520
Мошково	7	69	3	15	11	5	5	69	—	169
Ояш	8	94	9	78	1	74	6	159	10	239
Сокур	2	4	—	—	—	—	2	17	—	47
Раз'езд № 9	—	—	—	—	—	—	—	—	—	163
Барнаульский окр.	—	—	2654	5744	2366	5256	1043	5592	1070	6271
Усть-Тальменка	—	—	—	17	1	47	7	146	1	199
Повалиха	—	—	13	2	1	1	7	4	1	1
Алтайская	—	—	6	22	—	11	25	68	—	49
Барнаул	—	—	2524	4263	2209	2965	852	2942	836	2852
Калманка	—	—	2	1	—	—	2	—	—	5
Топчиха	—	—	1	18	1	216	23	367	29	426
Алейская	—	—	104	1279	151	1821	123	1833	195	2433
Язевка	—	—	—	—	—	—	—	—	—	1
Баюново	—	—	—	25	3	35	1	96	1	89
Овчинниково	—	—	4	117	—	160	3	136	7	216
Рубцовский окр.	—	—	136	2675	288	4413	809	6280	636	5184
Шипуново	—	—	3	197	2	865	29	1091	39	1315
Поспелиха	—	—	1	351	1	618	64	646	36	808
Мамонтово	—	—	—	—	—	—	—	—	—	1
Рубцовка	—	—	132	2127	285	2930	716	4543	561	3060
Бийский окр.	—	—	161	5019	130	4043	335	5468	287	6006
Большая Речка	—	—	—	84	—	8	31	287	36	468
Пост 100 верст	—	—	—	—	—	—	—	—	—	1
Уткуль	—	—	—	9	—	—	—	2	—	1
Бийск	—	—	161	4926	130	4035	301	5179	251	5536
Сев.-Вост. Сибирь	2151	10642	6140	28285	7631	16200	6446	26077	8115	36925
Томский окр.	705	3918	1336	5065	1640	2740	1220	5435	1602	7252
Болотная	96	575	6	73	62	161	143	248	245	356
Юрга I	—	—	—	—	389	436	201	447	278	733
Тутальская	167	1425	—	22	—	15	2	27	4	57
Литвиново	6	98	—	23	1	59	2	88	1	13
Яшкино	—	—	—	—	—	11	10	56	32	199
Тайга	4	15	5	29	2	63	50	116	29	106
Анжерка	1	4	2	23	7	56	1	17	2	66
Судженка	12	58	1	31	—	27	2	—	3	32
Яя	—	—	—	—	2	29	7	64	—	64
Ижморка	10	92	3	88	3	91	29	346	143	822
Берикульская	17	98	9	20	—	25	19	217	17	116
Марининск	234	750	983	2770	822	414	205	1078	297	1182
Томск	158	795	274	1938	350	1332	547	2666	516	3286
Черемошники	—	8	5	2	—	—	—	—	—	—

Таблица 36 (продолжение). Машини земледельческие (в тоннах)

Наименование округа и станций	1913 г.		1925-26 г.		1926-27 г.		1927-28 г.		1928-29 г.	
	Отра- вление	Прибы- тие	Отра- вление	Прибы- тие	Отра- вление	Прибы- тие	Отра- вление	Прибы- тие	Отра- вление	Прибы- тие
	1	2	3	4	5	6	7	8	9	10
Меженниновка . . .	—	—	—	—	—	—	—	—	1	—
Арлюк	—	—	48	46	2	21	2	65	34	220
Ачинский окр. . .	262	1804	694	4870	1350	2035	1285	4073	1383	5416
Суслово	3	34	2	20	7	7	4	50	1	85
Тяжин	51	247	9	58	4	68	36	248	56	228
Итат	33	224	8	333	7	115	1	298	43	487
Боготол	20	280	18	175	8	111	39	375	10	476
Кротово	2	7	2	20	—	2	—	21	2	36
Ачинск	149	1000	647	4221	1300	1314	1487	2211	1217	2633
Чернореченская . .	3	3	—	—	—	—	—	—	—	3
Козулька	—	—	5	26	11	18	1	54	10	70
Кемчуг	1	9	1	17	—	5	—	4	—	5
Адаам	—	—	—	—	—	16	7	80	6	126
Глядень	—	—	—	—	2	114	6	269	23	337
Крутояр	—	—	—	—	—	63	—	103	—	61
Ужур	—	—	—	—	11	199	4	360	2	862
Копьево	—	—	—	—	—	3	—	—	13	57
Красноярск. окр. .	399	2330	1739	5202	1462	1990	550	2536	1247	3580
Кача	—	—	—	—	63	1	—	—	—	—
Минино	3	—	—	—	—	—	—	—	—	—
Красноярск	318	2122	1731	4779	1394	1687	534	2127	1192	3001
Енисей	2	5	—	35	2	1	2	3	26	5
Зыково	—	—	—	1	—	—	—	2	—	2
Сорокино	—	—	—	—	—	—	—	—	4	4
Камарчага	18	52	1	124	—	115	3	144	17	148
Балай	1	2	3	25	—	22	2	15	—	58
Клюквенная	57	149	4	238	3	164	9	245	8	302
Кузнецкий окр. . .	—	—	127	2112	796	2821	817	2957	943	4140
Шишино	—	—	1	46	1	92	16	139	8	283
Топки	—	—	2	76	18	122	33	182	4	177
Плотниково	—	—	—	27	1	86	35	107	14	133
Кольчугино	—	—	120	1754	722	1602	623	1348	673	1852
Белово	—	—	—	—	—	24	2	46	—	37
Бочаты	—	—	—	—	1	39	5	84	19	72
Трудоармейская . .	—	—	—	—	—	50	16	100	—	93
Аккурла	—	—	—	—	—	2	—	—	—	—
Усяты	—	—	—	—	12	279	—	309	13	212
Кузнецк	—	—	—	—	1	143	5	199	5	415
Кемерово	—	—	4	209	40	379	65	426	207	831
Гурьевск	—	—	—	—	—	3	17	17	—	35
Хакасский окр. . .	—	—	—	—	151	873	91	2355	245	4398
Шира	—	—	—	—	3	17	2	41	16	126
Сон	—	—	—	—	2	1	—	—	1	1
Уйбат	—	—	—	—	3	—	—	4	—	16
Абакан	—	—	—	—	143	855	89	2310	228	4255

Таблица 36 (продолжение). Машины земледельческие (в тоннах)

Наименование округа и станций	1918 г.		1925-26 г.		1926-27 г.		1927-28 г.		1928-29 г.	
	Отправ- ление	Прибы- тие	Отправ- ление	Прибы- тие	Отправ- ление	Прибы- тие	Отправ- ление	Прибы- тие	Отправ- ление	Прибы- тие
	1	2	3	4	5	6	7	8	9	10
Канский окр.	335	1067	810	5200	793	2193	830	2977	746	4564
Заозерная	50	311	36	880	52	208	87	173	12	287
Камала	1	4	—	84	2	21	3	59	1	93
Вошняково	—	—	—	11	1	2	9	29	8	67
Канск-Енис.	202	548	733	3617	718	1384	710	2044	712	3102
Иланская	47	22	16	39	5	22	1	30	—	56
Ингашская	8	31	4	68	2	91	2	128	—	192
Тинская	6	19	—	87	—	73	2	93	—	104
Ключи	—	9	—	4	—	3	—	—	—	—
Юрты	—	4	1	62	2	75	7	92	—	110
Тайшет	14	56	4	212	5	196	5	203	3	391
Вайроновка	—	—	—	2	—	4	—	2	—	—
Рягон	—	—	—	1	—	2	—	1	—	—
Алзай	—	1	1	10	1	6	—	4	—	31
Замзор	—	2	—	2	—	1	—	1	—	8
Камышет	—	1	—	—	—	—	—	—	—	—
Ук	2	9	—	—	—	1	—	1	—	—
Нижнеудинск	5	45	14	119	5	98	4	117	10	123
Худоеланская	—	5	1	2	—	6	—	—	—	—
Иркутский окр.	450	1523	1434	5836	1430	3548	1653	5744	1949	7575
Будагово	5	17	—	6	2	6	—	15	1	30
Тулун	137	272	364	915	490	904	756	1218	870	1748
Нюра	—	—	—	—	—	—	—	—	—	67
Шуба	—	—	—	21	—	8	—	25	—	42
Шерагул	—	3	—	15	—	5	—	2	—	1
Куйтун	9	80	2	189	7	171	—	314	12	508
Кимилтей	34	10	—	75	—	70	2	121	16	137
Зима	12	56	3	105	2	95	—	123	1	245
Тыреть	47	146	—	90	—	124	—	110	2	136
Залари	26	115	—	84	3	85	2	132	8	418
Черемхово	29	283	41	168	78	255	37	235	13	254
Половина	2	6	1	94	2	83	19	96	7	75
Мальта	1	3	—	—	—	—	—	1	—	—
Ангара	—	—	—	4	1	32	4	60	1	87
Тельма	4	3	—	4	1	2	3	24	—	—
Китой	—	—	—	—	—	—	—	2	—	—
Суховская	—	11	—	—	—	—	—	—	—	—
Батарейная	—	—	—	4	—	—	—	—	—	—
Иннокентьевская	—	—	—	—	12	4	3	4	21	8
Иркутск	135	448	1005	4006	832	1671	823	3015	997	3730
Байкал	—	4	18	6	—	6	—	6	—	7
Маритуй	1	1	—	—	—	—	—	—	—	—
Слюдянка	—	5	—	1	—	—	—	—	—	—
Култук	—	1	—	49	—	27	—	—	—	82
Утулик	—	8	—	—	—	—	4	240	—	—
Мурино	—	3	—	—	—	—	—	1	—	—
Шарыжалгай	1	1	—	—	—	—	—	—	—	—
Хвойная	7	3	—	—	—	—	—	—	—	—
Усолье	—	41	—	—	—	—	—	—	—	—
Касьяновка	—	3	—	—	—	—	—	—	—	—

Таблица 37. Машины прочие (в тоннах)

Наименование округа и станций	1913 г.		1925-26 г.		1926-27 г.		1927-28 г.		1928-29 г.	
	Отправ- ление	Прибы- тие	Отправ- ление	Прибы- тие	Отправ- ление	Прибы- тие	Отправ- ление	Прибы- тие	Отправ- ление	Прибы- тие
	1	2	3	4	5	6	7	8	9	10
Сибирский край .	2822	9867	2630	5570	3047	7425	2977	8404	6329	18077
Юго-Зад. Сибирь .	1409	5786	1377	2850	1763	3930	1373	3618	3743	9462
Омский окр. . . .	1104	3600	638	1194	861	1339	591	968	1215	3204
Мангут	—	—	1	2	1	1	—	2	2	21
Назылаевка	—	—	1	53	26	21	20	48	13	101
Драгунская	—	—	3	9	—	—	—	—	2	1
Любинская	—	—	17	16	—	4	—	68	2	23
Куломзино	310	212	121	142	95	106	37	90	225	1317
Омск	714	2912	418	733	667	963	440	600	900	1274
Кормиловка	2	8	—	3	—	—	—	19	—	34
Калачинская	13	45	—	12	28	15	11	47	2	34
Колония	8	83	32	—	1	13	1	2	2	25
Исиль-Куль	28	190	16	130	29	72	39	44	35	84
Горькое	—	—	—	—	—	—	—	—	8	—
Москаленки	14	83	1	30	5	102	3	40	13	55
Мариановка	14	65	24	53	3	13	9	6	4	221
Лузино	1	2	4	11	6	29	31	2	7	14
Барабинск. окр. .	54	161	82	176	84	238	90	201	202	513
Татарская	24	53	28	43	24	75	19	40	42	129
Чаны	6	—	4	15	28	16	3	25	10	47
Озеро Карачи	—	—	—	—	1	5	—	1	1	4
Тебисская	1	—	—	—	—	—	1	2	5	1
Барабинск	—	—	41	63	8	70	18	53	46	116
Каниск	22	100	7	37	9	11	13	37	70	91
Кожурла	—	4	—	—	—	1	—	—	—	—
Убинская	1	4	1	1	—	2	3	5	1	5
Табулга	—	—	—	—	—	—	—	—	—	7
Чистоозерная	—	—	—	3	3	11	17	7	6	7
Шипицино	—	—	—	—	1	2	1	—	15	23
Купино	—	—	1	14	10	45	15	31	6	83
Славгородск. окр.	—	—	28	88	32	353	27	392	112	802
Баган	—	—	—	1	2	3	—	28	18	154
Карасук	—	—	3	—	19	3	3	23	4	68
Бурла	—	—	—	—	—	—	—	4	17	50
Айнак	—	—	—	—	1	43	3	3	—	3
Славгород	—	—	23	87	10	278	20	273	45	468
Табуны	—	—	—	—	—	—	—	—	—	7
Кулунда	—	—	2	—	—	26	1	61	28	52
Новосибирск. окр.	251	2025	457	820	623	1082	502	1275	1422	2501
Каргат	26	155	5	20	22	36	6	4	8	63
Чулымская	2	24	2	15	2	5	17	4	38	14
Дупленская	—	5	—	—	—	4	3	8	1	11
Коченево	6	30	3	14	—	5	2	9	6	153
Чик	8	12	—	—	—	—	—	—	2	4

Таблица 37 (продолжение). Машины прочие (в тоннах)

Наименование округа и станций	1913 г.		1925-26 г.		1926-27 г.		1927-28 г.		1928-29 г.	
	Отправ- ление	Прибы- тие	Отправ- ление	Прибы- тие	Отправ- ление	Прибы- тие	Отправ- ление	Прибы- тие	Отправ- ление	Прибы- тие
	1	2	3	4	5	6	7	8	9	10
Кривошеково . . .	1	32	—	—	—	—	—	9	3	23
Новосибирск . . .	205	1762	418	716	575	975	466	1027	1221	1804
Берск . . .	—	—	3	11	12	2	2	143	35	21
Евсино . . .	—	—	2	—	3	5	—	5	20	12
Черепаново . . .	—	—	12	29	9	38	6	37	71	289
Мошково . . .	1	1	—	12	—	3	—	24	8	5
Ояш . . .	2	4	12	3	—	9	—	5	—	18
Раз'езд № 9 . . .	—	—	—	—	—	—	—	—	—	82
Барнаульск. окр. . . .	—	—	151	328	108	362	121	290	592	1064
Усть-Тальменка . . .	—	—	3	4	1	4	4	5	216	72
Повалиха . . .	—	—	3	9	1	2	—	3	2	4
Алтайская . . .	—	—	7	1	—	—	—	16	2	39
Барнаул . . .	—	—	106	276	103	259	114	195	339	694
Калманка . . .	—	—	—	—	—	1	—	9	—	15
Топчиха . . .	—	—	—	20	—	12	—	18	2	26
Алейская . . .	—	—	29	12	2	52	1	30	9	123
Язевка . . .	—	—	—	—	—	—	—	—	—	3
Баюново . . .	—	—	—	1	1	1	1	14	15	56
Овчинниково . . .	—	—	3	5	—	31	1	—	7	32
Рубцовский окр. . . .	—	—	6	63	33	301	23	178	125	752
Шипуново . . .	—	—	2	3	20	31	2	34	14	134
Хлопуново . . .	—	—	—	—	—	—	—	—	7	3
Поспелиха . . .	—	—	1	5	4	37	6	21	27	275
Мамонтово . . .	—	—	—	—	—	—	—	16	—	—
Рубцовка . . .	—	—	3	55	9	233	15	107	77	340
Бийский окр. . . .	—	—	15	181	22	255	19	314	75	626
Вольшая Речка . . .	—	—	9	—	—	18	—	—	9	23
Псст 100 верст . . .	—	—	—	—	—	—	—	—	—	16
Уткуль . . .	—	—	—	5	—	2	1	—	4	11
Бийск . . .	—	—	6	176	22	235	18	314	62	576
Сев.-Вост. Сибирь . . .	1413	4081	1253	2720	1284	3495	1604	4786	2586	8615
Томский окр. . . .	336	862	213	320	277	842	524	1108	550	1207
Болотная . . .	20	58	—	4	—	4	4	40	4	80
Юрга I . . .	—	—	—	—	9	22	6	6	17	16
Тутальская . . .	5	48	—	1	—	—	2	1	5	—
Литвиново . . .	8	6	—	—	—	—	—	2	—	—
Яшкино . . .	—	16	—	—	1	75	3	21	5	168
Тайга . . .	25	35	6	14	2	14	1	4	5	19
Анжерка . . .	1	—	2	75	29	323	176	433	133	233
Судженка . . .	48	35	9	2	13	39	12	175	68	170
Яя . . .	—	—	—	—	—	34	—	33	10	1
Ижморка . . .	6	19	—	—	1	7	—	2	1	30
Берикульская . . .	—	8	—	5	—	1	1	24	3	14
Мариндск . . .	27	67	52	49	20	69	16	44	42	24
Томск . . .	193	494	138	158	180	254	303	315	252	421
Черемошники . . .	3	70	—	—	22	—	—	5	—	20

Таблица 37 (продолжение). Машины прочие (в тоннах)

Наименование округа и станций	1913 г.		1925-26 г.		1926-27 г.		1927-28 г.		1928-29 г.	
	Отправ- ление	Прибы- тие	Отправ- ление	Прибы- тие	Отправ- ление	Прибы- тие	Отправ- ление	Прибы- тие	Отправ- ление	Прибы- тие
	1	2	3	4	5	6	7	8	9	10
Меженниковка . . .	—	6	—	6	—	—	—	—	—	—
Раз'езд 34 км . . .	—	—	—	—	—	—	—	—	5	—
Арлюк	—	—	6	6	—	—	—	—	—	11
Ачинский окр. . .	276	747	76	216	222	326	24	385	168	879
Суслово	—	2	8	12	—	16	—	—	1	—
Тяжин	7	187	—	13	11	30	1	19	1	416
Итат	143	291	—	12	—	5	—	27	1	14
Воготол	21	52	18	5	1	10	—	4	1	20
Криво	—	14	—	2	—	—	3	25	3	14
Ачинск	93	175	49	170	180	234	11	59	80	123
Чернореченская . .	10	1	—	1	—	—	—	—	—	6
Козулька	—	—	—	—	5	—	1	12	—	15
Кемчуг	2	25	1	1	—	—	—	—	—	—
Ададым	—	—	—	—	—	—	2	—	—	12
Глядень	—	—	—	—	—	12	4	29	—	2
Крутойр	—	—	—	—	—	—	—	2	—	8
Ужур	—	—	—	—	25	19	1	206	81	248
Копьево	—	—	—	—	—	—	1	2	—	1
Красноярск. окр.	273	498	326	304	259	776	315	837	709	1401
Кача	—	—	—	—	—	12	—	—	—	—
Минино	—	1	—	—	—	—	—	—	—	—
Красноярск	87	435	319	245	147	580	280	725	618	940
Енисей	—	42	2	53	110	147	31	79	90	429
Зыково	—	1	—	—	—	—	—	—	—	—
Сорокино	—	—	3	—	—	—	—	—	—	—
Капарчага	1	5	—	1	—	3	—	2	—	8
Балай	—	4	—	1	—	5	4	1	—	5
Клюквенная . . .	185	10	2	4	2	29	—	30	1	19
Кузнецкий окр. . .	—	—	93	202	216	913	261	1097	424	1199
Шишино	—	—	—	2	—	6	—	1	—	43
Топки	—	—	—	1	1	1	2	23	—	3
Плотниково	—	—	—	—	—	1	—	3	3	2
Кольчугино	—	—	50	67	24	146	42	327	119	351
Белово	—	—	—	—	—	—	—	42	—	141
Бочаты	—	—	—	—	—	3	2	3	—	—
Трудоварейская . .	—	—	—	—	—	—	—	—	—	3
Акчура	—	—	—	—	—	—	—	—	—	3
Усяты	—	—	—	—	9	51	23	97	38	253
Кузнецк	—	—	—	—	13	16	—	87	40	142
Кемерово	—	—	43	132	147	679	189	500	206	228
Гурьевск	—	—	—	—	22	10	3	14	18	30
Хакасский окр. . .	—	—	—	—	24	62	106	176	46	556
Шира	—	—	—	—	—	1	9	10	2	56
Сон	—	—	—	—	20	—	90	—	4	12
Абакан	—	—	—	—	4	61	7	160	39	475
Черногорск. копи . .	—	—	—	—	—	—	—	6	—	12
Ташеба	—	—	—	—	—	—	—	—	1	1

Таблица 37 (продолжение). Машины прочие (в тоннах)

Наименование округа и станций	1913 г.		1925-26 г.		1926-27 г.		1927-28 г.		1928-29 г.	
	Отправ- ление	Прибы- тие	Отправ- ление	Прибы- тие	Отправ- ление	Прибы- тие	Отправ- ление	Прибы- тие	Отправ- ление	Прибы- тие
	1	2	3	4	5	6	7	8	9	10
Канский окр.	74	234	26	98	31	138	101	427	89	472
Заозерная	1	12	—	12	2	17	1	17	11	35
Камала	—	—	—	—	—	—	—	22	—	14
Канск-Енис.	37	94	15	80	22	65	48	130	56	253
Иланская	6	30	1	2	—	4	21	3	—	12
Ингайская	—	—	—	—	—	8	—	—	—	6
Тинская	1	5	—	—	—	1	—	—	—	4
Ключи	—	1	—	—	—	—	1	1	—	—
Юрты	—	1	—	—	—	—	—	19	1	1
Тайшет	1	43	2	2	1	20	29	230	16	144
Алзай	—	3	—	—	—	1	—	—	—	—
Камышет	—	9	—	—	—	—	—	—	—	—
Н.-Удинск	28	32	8	2	1	22	1	4	5	3
Хингуй	—	2	—	—	—	—	—	—	—	—
Худоеланская	—	2	—	—	5	—	—	1	—	—
Иркутский окр.	454	1740	519	1580	255	438	273	759	600	2901
Будагово	—	3	—	—	8	—	—	—	1	1
Тулу	10	—	7	28	15	55	6	67	59	174
Нюра	—	—	—	—	—	—	—	—	—	29
Шуба	—	—	—	—	—	1	—	1	—	6
Шерагул	1	1	—	—	14	2	2	—	3	4
Куйтун	14	12	5	2	—	3	—	16	10	50
Кимильтей	—	4	2	1	—	1	—	2	1	9
Зима	7	19	10	5	1	28	17	16	22	36
Тыреть	6	141	—	1	5	5	3	—	—	17
Залари	4	48	—	1	—	—	—	5	6	3
Черемхово	46	64	89	51	28	38	44	135	105	228
Гришево	—	4	—	—	—	—	—	—	—	—
Половина	1	15	9	22	1	70	5	17	—	21
Белая	—	—	6	—	3	—	—	8	—	10
Мальта	12	47	—	9	1	—	—	6	10	1
Ангара	—	—	1	23	10	8	—	5	14	19
Тельма	12	10	—	23	—	27	1	50	11	12
Китой	—	—	2	—	—	—	—	7	—	—
Суховская	—	15	—	—	2	—	—	—	—	—
Батарейная	—	—	250	—	—	—	—	—	—	—
Иннокентьевская	30	41	22	—	4	1	2	—	134	328
Иркутск	255	947	105	1401	149	194	190	394	198	1933
Михалево	10	—	—	—	—	—	—	—	—	—
Байкал	8	175	8	—	11	—	2	3	26	13
Маритуй	16	13	—	—	—	1	—	3	—	—
Слюянна	4	53	1	5	3	—	1	16	—	6
Култук	—	3	2	8	—	4	—	4	—	1
Утулик	—	25	—	—	—	—	—	4	—	—
Мурино	—	1	—	—	—	—	—	—	—	—
Шарыжалгай	7	2	—	—	—	—	—	—	—	—
Лиственничная	7	—	—	—	—	—	—	—	—	—
Хвойная	1	53	—	—	—	—	—	—	—	—
Усолье	3	43	—	—	—	—	—	—	—	—
Касьяновца	—	1	—	—	—	—	—	—	—	—

Таблица 38. Мануфактура (в тоннах)

Наименование округа и станций	1913 г.		1925-26 г.		1926-27 г.		1927-28 г.		1928-29 г.	
	Отпра- вление	Прибы- тие	Отпра- вление	Прибы- тие	Отпра- вление	Прибы- тие	Отпра- вление	Прибы- тие	Отпра- вление	Прибы- тие
Сибирский край	5523	16383	4370	20300	5328	22363	4344	23722	5109	28221
Юго-Зап. Сибирь	2267	10025	3138	12010	3386	13183	2380	12586	2627	14831
Омский окр.	2188	8361	739	3327	825	3271	671	2863	777	3411
Мангут	—	—	—	3	1	4	—	11	—	11
Называевка	—	—	3	154	3	109	35	186	3	188
Драгунская	—	—	—	—	—	2	—	1	—	2
Любинская	—	—	—	—	—	—	—	—	—	90
Куломзино	2	47	1	—	1	54	—	7	8	143
Омск	2164	8077	734	3113	820	3001	633	2562	762	2743
Кормиловка	1	3	—	—	—	—	—	2	—	2
Калачинская	8	65	—	13	—	22	1	19	2	74
Колония	1	8	1	1	—	5	—	7	—	13
Исиль-Куль	9	111	—	38	—	65	2	48	2	129
Москаленки	1	43	—	1	—	8	—	20	—	43
Мариановка	2	7	—	—	—	1	—	—	—	—
Раз'езд № 49	—	—	—	1	—	—	—	—	—	12
Куянбар	—	—	—	3	—	—	—	—	—	—
Барабинск. окр.	64	1133	107	679	170	938	205	1064	179	1129
Татарская	28	450	54	216	82	331	115	348	131	433
Чаны	5	184	3	106	13	125	19	148	2	93
Озеро-Карачи	—	—	—	—	—	1	—	6	—	4
Тебисская	—	10	—	1	—	—	—	—	—	1
Барабинск	—	—	—	33	3	10	—	9	2	7
Каинск	29	445	41	269	72	384	69	424	44	444
Кожурла	1	19	—	—	—	—	—	1	—	1
Убинская	1	25	3	—	—	9	—	13	—	13
Табулга	—	—	—	—	—	—	—	—	—	2
Чистозерная	—	—	—	4	—	5	—	11	—	22
Шипицино	—	—	—	2	—	9	—	16	—	20
Купино	—	—	6	48	—	64	2	88	—	89
Славгородск. окр.	—	—	90	612	48	859	102	1025	113	1238
Баган	—	—	—	10	1	22	1	40	—	46
Карасук	—	—	—	19	—	50	1	42	—	40
Бурла	—	—	—	—	—	—	—	9	—	5
Славгород	—	—	90	578	47	774	100	923	113	1137
Кулунда	—	—	—	5	—	13	—	11	—	10
Новосибирск. окр.	15	531	1633	4583	1854	4472	976	3627	614	3830
Каргат	6	157	10	159	3	141	11	168	11	191
Чулымская	1	45	—	2	—	7	—	13	—	35
Дупленская	1	6	—	—	—	—	—	—	—	1

Таблица 38 (продолжение). Мануфактура (в тоннах)

Наименование округа и станций	1913 г.		1925-26 г.		1926-27 г.		1927-28 г.		1928-29 г.	
	Отпра- вление	Прибы- тие	Отпра- вление	Прибы- тие	Отпра- вление	Прибы- тие	Отпра- вление	Прибы- тие	Отпра- вление	Прибы- тие
	1	2	3	4	5	6	7	8	9	10
Коченево	2	29	—	39	1	9	—	6	—	11
Чик	3	34	—	—	—	—	—	1	—	1
Кривошеково	—	1	—	1	—	—	—	1	—	—
Новосибирск	1	247	1619	4235	1846	4123	953	3151	593	3298
Верск	—	—	2	—	—	—	—	1	—	—
Евсино	—	—	—	—	—	—	—	1	—	6
Черепаново	—	—	1	106	3	164	12	272	5	268
Мошково	—	4	—	3	—	1	—	9	—	11
Ояш	1	8	1	38	1	26	—	4	—	8
Сскур	—	—	—	—	—	1	—	—	—	—
Барнаульск. окр.	—	—	432	1385	281	1432	230	1518	297	1927
Усть-Тальменка	—	—	—	3	—	17	—	20	—	38
Повалиха	—	—	—	—	—	—	—	—	—	3
Алтайская	—	—	16	—	2	5	—	2	—	9
Барнаул	—	—	403	1157	264	1121	218	1111	266	1355
Калманка	—	—	—	—	—	1	—	—	—	—
Топчиха	—	—	—	—	—	6	—	11	—	7
Алейская	—	—	13	213	15	267	12	336	31	465
Баженово	—	—	—	1	—	—	—	4	—	6
Овчинниково	—	—	—	11	—	15	—	34	—	44
Рубцовский окр.	—	—	30	455	64	894	130	927	191	1405
Шилуново	—	—	8	103	4	201	50	216	50	317
Поспелиха	—	—	—	11	—	44	2	39	4	42
Рубцовка	—	—	22	341	60	649	78	672	137	1046
Бийский окр.	—	—	107	969	144	1317	66	1562	456	1891
Большая Речка	—	—	2	16	—	18	2	35	—	60
Уткуль	—	—	—	1	—	—	—	1	—	2
Бийск	—	—	105	952	144	1299	64	1526	456	1829
Сев.-Вост. Сибирь	3256	6368	1232	8290	1940	9170	1964	11136	2482	13390
Томский окр.	1250	1889	187	1482	403	1819	292	1929	419	2283
Белотная	12	50	—	12	8	61	1	61	1	85
Юнга I	—	—	—	8	14	20	8	26	—	30
Тутальская	3	41	—	3	—	5	—	6	—	10
Литвиново	2	23	—	—	—	1	—	1	—	6
Яшкино	—	5	—	5	—	14	—	14	—	29
Тайга	5	47	—	5	5	34	1	27	—	54
Анжерка	2	92	—	80	—	162	14	148	4	170
Судженка	1	14	—	2	—	6	—	4	—	5
Яя	—	—	—	2	—	10	—	11	—	14
Ижморка	5	21	1	37	1	27	1	15	3	16
Веригульская	2	20	—	—	1	2	—	5	—	6
Марининск	12	146	53	205	13	174	20	224	34	220
Томск	1194	1415	133	1121	361	1301	243	1383	376	1625

Таблица 38 (продолжение). Мануфактура (в тоннах)

Наименование округа и станций	1913 г.		1925-26 г.		1926-27 г.		1927-28 г.		1928-29 г.	
	Отпра- вление	Прибы- тие	Отпра- вление	Прибы- тие	Отпра- вление	Прибы- тие	Отпра- вление	Прибы- тие	Отпра- вление	Прибы- тие
Черемошники . .	12	15	—	—	—	—	4	—	1	—
Арлюк	—	—	—	2	—	2	—	4	—	13
Ачинский окр. . .	28	957	112	139	184	746	309	982	228	1157
Суслово	—	7	—	1	—	2	—	13	—	19
Тяжин	1	65	3	27	2	52	—	13	—	40
Итат	1	94	1	3	5	87	4	223	28	259
Боготол	10	102	—	33	—	46	—	27	—	32
Кротово	—	12	—	—	—	3	—	4	—	4
Ачинск	16	672	108	670	156	481	190	584	186	609
Чернореченская .	—	3	—	3	7	10	—	6	—	9
Козулька	—	—	—	1	1	10	—	6	—	9
Кемчуг	—	2	—	1	3	8	8	19	9	21
Адады	—	—	—	—	—	2	—	1	—	7
Глядень	—	—	—	—	10	4	—	10	—	15
Крутояр	—	—	—	—	—	5	—	7	—	10
Ужур	—	—	—	—	—	35	7	63	5	114
Копьево	—	—	—	—	—	1	—	6	—	9
Красноярск. окр. .	1356	48	296	1575	226	1067	285	1267	320	1423
Красноярск	1354	—	296	1538	223	1019	285	1191	318	1305
Енисей	—	1	—	2	1	2	—	1	—	1
Зыково	—	—	—	1	—	1	—	1	—	1
Камарчага	—	16	—	2	—	9	—	17	—	22
Балай	—	—	—	1	—	2	—	2	—	2
Клюквенная . . .	2	31	—	31	2	34	—	55	2	92
Кузнецкий окр. . .	—	—	22	537	71	838	78	951	136	1274
Шишино	—	—	—	4	—	6	—	2	—	8
Топки	—	—	1	5	18	31	15	18	21	24
Плотниково	—	—	—	—	—	—	—	1	—	3
Кольчугино	—	—	6	337	40	450	48	449	72	518
Белово	—	—	—	—	—	10	1	19	18	25
Бочаты	—	—	—	—	1	16	—	6	—	2
Трудоарнейская .	—	—	—	—	—	—	—	—	—	3
Акчурла	—	—	—	—	—	—	—	1	1	4
Усяты	—	—	—	—	—	64	7	79	—	116
Кузнецк	—	—	—	—	10	41	—	101	6	165
Кемерово	—	—	15	191	2	217	7	230	16	353
Гурьевск	—	—	—	—	—	3	—	25	2	53
Хакасский окр. . .	—	—	—	—	39	565	78	1038	60	1308
Шира	—	—	—	—	13	37	18	87	10	76
Сон	—	—	—	—	—	3	—	12	—	1
Уябат	—	—	—	—	—	—	—	1	—	2
Абакан	—	—	—	—	26	525	60	938	48	1200
Ташеба	—	—	—	—	—	—	—	—	2	29

Таблица 38 (продолжение). Малая фактура (в тоннах)

Наименование округа и станций	1913 г.		1925-26 г.		1926-27 г.		1927-28 г.		1928-29 г.	
	Отправ- ление	Прибы- тие	Отправ- ление	Прибы- тие	Отправ- ление	Прибы- тие	Отправ- ление	Прибы- тие	Отправ- ление	Прибы- тие
Иланский окр.	50	540	70	486	197	675	238	904	215	1282
Заозерная	5	54	—	16	2	63	3	65	—	84
Камала	—	5	—	2	—	4	—	4	—	8
Бошняково	—	2	—	1	3	3	2	8	4	12
Канск-Енис.	37	311	68	412	160	416	171	628	157	817
Иланская	2	28	—	2	4	5	3	6	1	25
Ингашская	—	9	—	4	—	10	—	15	—	25
Тинская	—	9	—	2	1	10	1	13	—	17
Ключи	—	4	—	1	3	4	—	2	—	1
Юрты	—	4	—	—	—	1	—	—	—	3
Тайшет	3	47	2	17	12	75	35	133	25	142
Байроновка	—	—	—	—	—	1	—	1	—	1
Разгон	—	—	—	—	—	1	—	2	—	—
Алзай	—	2	—	1	—	4	—	4	—	7
Замзор	—	1	—	—	—	—	—	1	—	4
Камышет	—	—	—	—	—	1	—	1	—	—
Ук	—	3	—	—	—	—	1	6	—	11
Н.-Удинск	3	59	—	27	2	64	2	80	1	98
Хингуй	—	—	—	—	9	7	20	22	25	22
Худованская	—	2	—	1	1	6	—	3	2	5
Ирнутаинский окр.	572	2934	545	3471	820	3460	784	3975	1104	4663
Будагово	1	2	—	1	—	—	1	1	—	—
Тулу	16	100	56	236	85	230	215	503	262	598
Шуба	—	—	—	1	—	2	—	2	—	3
Шерагул	—	3	—	—	5	3	—	4	—	5
Куйтун	—	26	—	14	1	29	22	77	29	91
Кимильтей	1	17	—	5	6	18	—	20	15	25
Зима	1	39	—	19	2	68	6	84	3	114
Тырець	6	188	—	1	—	7	1	25	—	100
Залари	4	130	—	62	—	42	—	60	—	107
Черемхово	14	158	1	55	—	43	1	123	8	157
Гришево	—	—	—	—	—	—	—	—	—	10
Половина	2	22	—	12	—	8	—	28	—	37
Мальта	—	1	—	—	—	—	—	3	—	7
Ангара	—	—	—	4	—	2	—	45	—	40
Тельма	—	8	—	—	1	—	36	3	95	9
Китой	—	—	—	—	—	—	—	—	—	1
Иинскентьевск.	3	1	9	72	6	146	1	4	29	81
Иркутск	520	2107	477	2887	710	2795	496	2892	663	3139
Михалево	3	—	—	—	—	2	—	—	—	—
Байкал	—	17	—	12	—	12	—	23	—	34
Маритуй	—	1	—	2	1	—	—	5	—	—
Слюдянка	1	74	—	10	—	8	—	20	—	20
Култук	—	1	2	78	3	45	—	45	—	85
Утулик	—	—	—	—	—	—	2	8	—	—
Шарыжалгай	—	2	—	—	—	—	—	—	—	—
Хвойная	—	1	—	—	—	—	—	—	—	—
Азей	—	1	—	—	—	—	—	—	—	—
Усолье	—	25	—	—	—	—	—	—	—	—
Касьяновка	—	1	—	—	—	—	—	—	—	—

Таблица 39. Бумага (в тоннах)

Наименование округа и станций	1913 г.		1925-26 г.		1926-27 г.		1927-28 г.		1928-29 г.	
	Отправ- ление	Прибы- тие	Отправ- ление	Прибы- тие	Отправ- ление	Прибы- тие	Отправ- ление	Прибы- тие	Отправ- ление	Прибы- тие
	1	2	3	4	5	6	7	8	9	10
Сибирский край	540	5911	4108	11377	5061	13585	4808	12953	5574	13448
Юго-Зап. Сибирь	85	2020	2643	7467	3112	8965	3293	8179	3126	8118
Омский окр.	80	1133	1318	2831	1479	2306	1520	2297	1783	2667
Мангут	—	—	—	—	—	—	—	2	—	—
Наймаевка	—	—	—	8	2	39	8	50	1	28
Любинская	—	—	—	—	—	2	—	1	—	1
Куломзино	2	1	42	—	2	—	—	11	—	28
Омск	77	1110	1275	2808	1461	2295	1516	2189	1782	2590
Кормиловка	—	—	—	—	—	2	—	1	—	—
Калачинская	—	0	—	5	—	10	—	8	—	5
Колония	—	1	—	—	—	—	—	1	—	—
Исиль-Куль	1	7	—	10	1	16	2	28	—	10
Москаленки	—	5	—	—	—	2	—	5	—	4
Мариановка	—	—	—	—	13	—	—	1	—	1
Валерино	—	—	1	—	—	—	—	—	—	—
Барабинский окр.	5	140	65	192	51	355	60	331	84	280
Татарская	—	39	55	77	30	143	44	100	32	76
Чаны	1	21	1	14	2	29	2	38	3	11
Барабинск	—	—	—	2	—	4	2	7	9	6
Каинск	4	75	8	91	19	157	12	156	40	171
Убинская	—	5	—	—	—	5	—	5	—	3
Чистоозерная	—	—	—	1	—	3	—	4	—	1
Шипицино	—	—	—	—	—	1	—	1	—	—
Купино	—	—	1	7	—	13	—	20	—	12
Славгородск. окр.	—	—	13	170	3	232	12	259	37	320
Баган	—	—	—	1	—	1	—	4	—	1
Карасук	—	—	—	5	—	9	—	9	1	13
Бурла	—	—	—	—	—	—	—	1	—	—
Славгород	—	—	13	164	3	215	12	228	33	217
Кулунда	—	—	—	—	—	7	—	17	3	89
Новосибирск. окр.	—	753	1134	3579	1448	4858	1566	4001	922	3704
Каргат	—	20	1	20	—	36	2	46	4	63
Чулымская	—	7	—	—	—	2	—	4	—	—
Коченево	—	4	—	11	—	3	—	1	—	1
Чик	—	3	—	—	—	—	—	—	—	—
Кривошеково	—	1	—	—	—	—	—	—	—	21
Новосибирск	—	717	1132	3512	1446	4758	1563	3838	916	3571
Верск	—	—	—	—	—	—	—	50	—	—
Евсино	—	—	—	—	—	—	—	1	—	—
Черепаново	—	—	1	22	2	48	1	54	2	48
Ояш	—	1	—	14	—	11	—	1	—	—
Барнаульский окр.	—	—	102	344	90	499	87	569	187	430
Усть-Тальменка	—	—	—	3	—	8	—	9	—	4
Повалиха	—	—	—	—	—	—	—	—	33	1
Алтайская	—	—	1	—	—	—	—	—	—	—
Барнаул	—	—	98	304	88	426	84	469	153	384

Таблица 39 (продолжение). Бумага (в тоннах)

Наименование округа и станций	1913 г.		1925-26 г.		1926-27 г.		1927-28 г.		1928-29 г.	
	Отпра- вление	Прибы- тие	Отпра- вление	Прибы- тие	Отпра- вление	Прибы- тие	Отпра- вление	Прибы- тие	Отпра- вление	Прибы- тие
	1	2	3	4	5	6	7	8	9	10
Топчиха	—	—	—	—	—	2	—	1	—	—
Алейская	—	—	3	35	2	44	3	81	1	33
Оачинниково	—	—	—	2	—	19	—	9	—	9
Рубцовский окр.	—	—	2	88	35	249	24	209	31	230
Шипуново	—	—	—	15	19	58	—	33	3	30
Поспелиха	—	—	—	—	—	4	—	5	—	4
Рубцовка	—	—	2	73	16	187	24	171	28	196
Бийский окр.	—	—	9	263	6	406	18	513	82	487
Вольшая Речка	—	—	—	1	—	2	—	6	3	2
Утуль	—	—	—	1	—	—	—	—	—	—
Бийск	—	—	9	261	6	404	18	507	79	485
Сев.-Вост. Сибирь	455	3885	1465	3910	1949	4620	1515	4774	2448	5328
Томский окр.	183	1595	144	688	59	1063	114	1146	426	1237
Болотная	—	9	—	13	—	15	—	6	—	6
Юрга I	—	—	—	2	—	3	—	—	—	12
Тутальская	—	3	—	—	—	1	—	—	—	—
Литвиново	—	1	—	—	—	—	—	—	—	—
Яшкино	—	4	—	8	—	11	—	14	—	26
Тайга	2	8	1	8	—	11	5	4	16	2
Анжерка	—	76	—	28	1	66	—	29	8	49
Судженка	—	3	—	—	—	—	—	—	—	—
Яя	—	—	—	—	—	1	—	—	—	—
Ижморка	—	2	—	9	5	8	—	—	2	1
Беркульская	—	1	—	—	—	—	—	—	—	—
Марининск	1	48	23	19	3	46	9	56	17	38
Томск	180	1440	116	601	50	901	100	1037	383	1103
Межениновка	—	—	4	—	—	—	—	—	—	—
Ачинский окр.	4	104	16	230	48	243	6	148	50	190
Суслово	—	1	—	—	—	—	—	—	—	—
Тяжин	—	10	—	11	9	5	—	—	—	5
Итат	—	10	—	10	1	50	2	24	4	33
Боготол	1	14	1	6	2	8	—	5	8	3
Ачинск	3	69	15	202	36	172	4	118	36	146
Ужур	—	—	—	—	—	5	—	1	2	3
Чернореченская	—	—	—	1	—	1	—	—	—	—
Адады	—	—	—	—	—	1	—	—	—	—
Крутояр	—	—	—	—	—	1	—	—	—	—
Красноярск. окр.	22	350	169	465	822	421	258	521	220	539
Красноярск	22	344	160	462	547	407	257	520	212	532
Енисей	—	—	—	—	275	—	—	—	—	—
Камарчага	—	2	—	3	—	5	—	—	—	—
Балай	—	—	—	—	—	1	—	—	—	—
Клюквенная	—	4	9	—	—	8	1	1	8	4
Кузнецкий окр.	—	—	9	161	55	356	60	252	62	274
Шишино	—	—	—	—	—	3	—	—	—	—
Топки	—	—	—	3	—	6	—	1	9	7

Таблица 39 (продолжение). Вуната (в тоннах)

Наименование округа и станций	1913 г.		1925-26 г.		1926-27 г.		1927-28 г.		1928-29 г.	
	Отправ- ление	Прибы- тие	Отправ- ление	Прибы- тие	Отправ- ление	Прибы- тие	Отправ- ление	Прибы- тие	Отправ- ление	Прибы- тие
	1	2	3	4	5	6	7	8	9	10
Кольчугино . . .	—	—	4	66	32	109	24	97	11	85
Вочаты	—	—	—	—	—	2	—	1	—	—
Усыты	—	—	—	—	—	23	—	5	13	13
Кузнецк	—	—	—	—	11	30	14	16	3	12
Кемерово	—	—	5	92	12	182	22	132	21	142
Гурьевск	—	—	—	—	—	1	—	—	5	5
Хакасский окр. . .	—	—	—	—	3	155	6	246	35	229
Шира	—	—	—	—	—	5	1	10	—	9
Абакан	—	—	—	—	3	150	5	236	35	220
Ианский окр. . . .	9	124	42	165	38	220	33	200	91	237
Заозерная	—	10	—	12	—	14	—	11	—	10
Камала	—	—	—	—	—	1	—	—	—	—
Вошняково	—	—	1	—	—	—	—	—	—	—
Канск-Енис. . . .	7	72	24	131	35	171	33	168	65	204
Иланская	1	4	14	—	—	1	—	—	2	—
Ингашская	—	1	—	2	—	3	—	—	—	1
Тинская	—	1	—	1	—	1	—	—	—	—
Тайшет	—	6	—	10	1	15	—	13	—	17
Замзор	—	—	3	—	—	—	—	—	—	—
Камышет	—	12	—	—	—	—	—	—	—	—
Н.-Удинск	1	18	—	9	2	13	—	8	24	5
Худоеланская . . .	—	—	—	—	—	1	—	—	—	—
Иркутский окр. . .	237	1712	1085	2201	924	2162	1038	2261	1564	2625
Тулун	12	20	27	66	12	105	9	86	38	101
Куйтун	—	6	1	6	—	8	—	1	—	2
Кимилтей	—	5	—	1	—	3	—	—	1	—
Зима	—	12	1	7	1	10	118	8	2	7
Тыреть	—	13	—	—	—	1	—	2	—	—
Залари	3	9	—	9	—	10	—	—	1	2
Черемхово	8	32	1	19	—	28	68	33	4	19
Половина	75	9	396	217	153	93	173	79	414	221
Мальта	—	—	—	—	—	1	—	—	—	—
Ангара	—	—	16	94	—	69	4	88	3	77
Иннокентьевская .	—	—	6	18	—	29	5	—	10	1
Иркутск	126	1592	637	1751	757	1799	660	1954	1091	2175
Байкал	—	4	—	3	—	—	—	1	—	5
Маритуй	—	2	—	1	—	—	—	—	—	—
Слюдянка	—	2	—	4	—	2	1	4	—	6
Култук	—	4	—	5	1	4	—	2	—	9
Утулик	—	—	—	—	—	—	—	3	—	—
Шарыжалгай . . .	—	1	—	—	—	—	—	—	—	—
Хвойная	—	1	—	—	—	—	—	—	—	—
Усолье	13	—	—	—	—	—	—	—	—	—

Таблица 49. Аптекарские и химические товары (в тоннах)

Наименование округа и станций	1913 г.		1925-26 г.		1926-27 г.		1927-28 г.		1928-29 г.	
	Отправ- ление	Прий- ятие	Отправ- ление	Прий- ятие	Отправ- ление	Прий- ятие	Отправ- ление	Прий- ятие	Отправ- ление	Прий- ятие
Сибирский край	781	5104	3202	8194	4476	11633	5309	11473	7245	1403
Юго-Зап. Сибирь	195	2549	2346	4969	3345	6642	3518	6225	5469	7690
Омский окр.	157	1155	771	1072	932	1602	955	1305	1220	1512
Мангут	—	—	—	—	—	—	—	—	—	2
Называевка	—	—	—	31	3	44	1	40	—	41
Драгунская	—	—	—	—	—	—	—	—	—	1
Любинская	—	—	—	—	—	—	—	17	—	—
Куломзино	—	6	16	6	2	46	51	74	4	149
Омск	155	1054	755	1004	927	1464	902	1128	1216	1241
Московка	—	—	—	—	—	—	—	1	—	—
Кормиловка	—	—	—	—	—	—	—	—	—	1
Калачинская	1	31	—	3	—	8	—	10	—	34
Колония	—	7	—	1	—	5	1	1	—	6
Исиль-Куль	—	46	—	21	—	29	—	28	—	22
Москаленки	1	9	—	2	—	6	—	6	—	9
Мариановка	—	2	—	3	—	—	—	—	—	6
Лузино	—	—	—	1	—	—	—	—	—	—
Барабинск. окр.	10	236	20	175	52	343	70	370	49	328
Татарская	2	116	15	59	40	178	48	155	31	97
Чаны	2	36	2	21	2	31	4	41	—	31
Озеро-Карачи	—	—	—	2	—	2	—	—	—	2
Барабинск	—	—	—	8	1	12	1	24	2	21
Каинск	6	81	3	73	9	99	15	114	16	150
Убинская	—	3	—	1	—	4	1	8	—	6
Чистоозерная	—	—	—	1	—	1	—	9	—	2
Шипицино	—	—	—	—	—	—	—	1	—	2
Купино	—	—	—	10	—	16	1	18	—	17
Славгородск. окр.	—	—	487	110	1309	212	1809	208	3131	293
Баган	—	—	—	1	—	6	—	7	—	6
Карасук	—	—	—	1	—	5	—	10	—	17
Бурла	—	—	—	2	—	—	—	—	—	—
Аймак	—	—	—	—	—	—	—	—	—	2
Славгород	—	—	13	105	6	200	24	191	23	285
Кулунда	—	—	474	1	1303	1	1785	—	3108	3
Новосибирск окр.	28	1158	837	2268	883	2579	451	2535	856	3001
Каргат	—	17	3	26	—	46	4	40	1	56
Чулымская	—	5	—	3	—	6	—	6	—	8
Дупленская	—	1	—	—	—	—	—	1	—	—
Коченево	—	6	—	7	1	2	—	—	—	1

Таблица 40 (продолжение). Аптекарские и химические товары (в тоннах)

Наименование округа и станций	1913 г.		1925-26 г.		1926-27 г.		1927-28 г.		1928-29 г.	
	Отправ- ление	Прий- ятие	Отправ- ление	Прий- ятие	Отправ- ление	Прий- ятие	Отправ- ление	Прий- ятие	Отправ- ление	Прий- ятие
Чик	—	7	—	—	—	—	—	—	—	—
Новосибирск	28	1120	830	2191	839	2474	446	2432	829	2850
Берск	—	—	1	—	—	—	—	2	—	—
Искитим	—	—	—	—	—	—	—	—	12	—
Евсино	—	—	—	—	—	—	—	1	2	—
Черепаново	—	—	3	35	3	44	1	52	12	78
Мошково	—	1	—	—	39	—	—	1	—	—
Ояш	—	1	—	6	1	7	—	—	—	3
Чебула	—	—	—	—	—	—	—	—	—	1
Раз'езд № 9	—	—	—	—	—	—	—	—	—	4
Барнаульск. окр.	—	—	110	706	134	658	114	532	128	746
Усть-Тальменка	—	—	—	—	—	6	3	6	—	8
Алтайская	—	—	—	—	—	—	—	—	—	1
Барнаул	—	—	93	648	134	566	99	445	428	647
Топчиха	—	—	—	—	—	2	—	2	—	—
Алейская	—	—	17	58	—	73	1	65	—	85
Баюново	—	—	—	—	—	—	—	—	—	2
Овчинниково	—	—	—	—	—	11	11	14	—	3
Рубцовский окр.	—	—	70	88	18	175	42	160	20	252
Шипуново	—	—	1	19	10	44	3	37	—	58
Поспелиха	—	—	—	5	—	9	4	12	—	9
Рубцовка	—	—	69	64	8	122	35	111	20	185
Бийский окр.	—	—	51	550	17	1073	77	1115	65	1558
Большая Речка	—	—	—	2	—	6	—	5	—	6
Бийск	—	—	51	548	17	1067	77	1110	65	1552
Сев.-Вост. Сибирь	586	2555	856	3225	1131	4991	1791	5248	1776	6335
Томский окр.	135	803	130	417	132	693	82	637	311	1016
Болотная	1	17	17	27	2	26	1	18	1	18
Юрга I	—	—	—	1	—	3	—	3	—	2
Тутальская	—	5	—	—	1	—	—	2	—	1
Литвиново	—	2	1	—	—	—	—	—	—	—
Яшкино	—	—	—	2	—	7	—	5	—	8
Тайга	3	13	—	3	—	10	—	11	—	15
Анжерка	—	2	—	20	—	32	1	19	1	45
Судженка	—	8	—	1	—	1	—	2	—	1
Яя	—	—	—	—	—	2	—	2	—	4
Ижморка	—	4	—	13	5	12	—	2	—	5
Берикульская	—	1	—	—	—	—	—	1	—	2
Марининск	6	126	35	69	4	77	8	53	4	75
Томск	122	610	77	281	120	522	72	519	305	838
Черемошники	—	15	—	—	—	—	—	—	—	2
Арляк	—	—	—	—	—	1	—	—	—	—

Таблица 40 (продолжение). Аппаратура и химические товары (в тоннах)

Наименование округа и станций	1913 г.		1925-26 г.		1926-27 г.		1927-28 г.		1928-29 г.	
	Отправ- ление	Прибы- тие	Отправ- ление	Прибы- тие	Отправ- ление	Прибы- тие	Отправ- ление	Прибы- тие	Отправ- ление	Прибы- тие
	1	2	3	4	5	6	7	8	9	10
Ачинский окр.	8	197	37	204	32	233	57	289	137	538
Суслово	—	1	—	—	—	1	—	1	1	2
Тяжик	—	49	—	8	—	9	—	28	—	76
Итат	—	15	—	12	1	30	1	37	2	70
Воготол	5	35	—	19	1	21	1	19	—	17
Кротово	—	7	—	7	10	4	1	8	—	2
Ачинск	3	90	37	158	20	141	53	168	84	270
Черноречинская	—	—	—	—	—	1	—	—	—	—
Козулька	—	—	—	—	—	1	—	—	—	2
Кемчуг	—	—	—	—	—	—	—	—	—	3
Ададым	—	—	—	—	—	—	—	—	—	3
Глядень	—	—	—	—	—	2	—	—	—	4
Крутояр	—	—	—	—	—	8	—	2	—	4
Ужур	—	—	—	—	—	12	1	26	50	84
Копьево	—	—	—	—	—	3	—	—	—	1
Красноярск окр.	129	467	247	1150	398	1951	261	1837	482	2220
Кача	—	—	—	—	—	—	84	—	189	103
Минино	—	—	—	—	8	—	—	—	—	—
Красноярск	128	456	238	1117	270	1901	175	1808	292	2069
Енисей	—	3	—	13	120	22	2	7	—	8
Камарчага	—	2	—	5	—	7	—	8	—	8
Валай	—	—	—	1	—	2	—	—	—	1
Клюквенная	1	6	9	14	—	19	—	14	1	31
Кузнецкий окр.	—	—	44	219	156	334	120	283	380	492
Шишино	—	—	—	—	—	1	—	1	—	5
Топки	—	—	—	7	—	5	1	5	—	3
Котельчугино	—	—	13	74	12	95	20	86	26	186
Белово	—	—	—	—	—	—	—	2	—	4
Вачаты	—	—	—	—	—	3	—	3	—	2
Аккурла	—	—	—	—	—	—	—	—	—	1
Усяты	—	—	—	—	—	12	—	9	2	32
Кузнецк	—	—	—	—	4	9	—	12	—	26
Кемерово	—	—	31	138	140	208	99	162	352	226
Гурьевск	—	—	—	—	—	1	—	3	—	7
Хакасский окр.	—	—	—	—	10	243	11	181	60	402
Шира	—	—	—	—	2	1	—	9	1	19
Сон	—	—	—	—	—	7	—	—	—	3
Уйбат	—	—	—	—	1	—	—	—	—	—
Абакан	—	—	—	—	7	235	11	172	59	380
Канский окр.	10	136	30	157	40	196	56	201	95	441
Заозерная	—	13	—	10	—	14	—	14	2	30
Камала	—	1	—	1	—	1	—	1	—	1
Бошняково	—	—	—	—	1	—	—	—	—	—
Канск-Енис.	7	95	30	125	39	150	51	141	65	309

Таблица 40 (продолжение). Аптекарские и химические товары (в тоннах)

Наименование округа и станций	1913 г.		1925-26 г.		1926-27 г.		1927-28 г.		1928-29 г.	
	Отправ- ление	Прибы- тие	Отправ- ление	Прибы- тие	Отправ- ление	Прибы- тие	Отправ- ление	Прибы- тие	Отправ- ление	Прибы- тие
	1	2	3	4	5	6	7	8	9	10
Иланская	—	2	—	1	—	1	—	9	3	6
Ингашская	—	—	—	2	—	2	—	2	2	10
Тинская	—	1	—	1	—	1	—	3	—	4
Ключи	—	1	—	—	—	1	—	—	—	—
Тайшет	2	5	—	8	—	11	3	17	2	40
Вайроновка	—	—	—	—	—	2	—	—	—	1
Разгон	—	—	—	—	—	—	—	—	—	17
Алзая	—	—	—	—	—	—	—	1	—	1
Камышет	—	1	—	—	—	—	—	—	—	—
Ук	—	—	—	—	—	—	—	—	—	1
Н.-Удинск	1	17	—	9	—	12	2	12	1	21
Хингуй	—	—	—	—	—	—	—	1	3	—
Худоеланская	—	—	—	—	—	1	—	—	17	—
Иркутский окр.	304	952	368	1078	363	1341	1204	1820	311	1226
Рудогово	—	—	—	—	2	—	—	—	—	—
Тулу	3	25	7	30	17	72	37	110	55	96
Шуба	—	—	—	1	—	1	—	—	—	—
Шерагул	—	—	—	—	—	—	—	1	—	1
Куйтун	—	2	—	6	1	9	—	29	—	27
Кимилтей	—	2	—	5	—	3	—	7	—	4
Зима	1	11	1	12	1	12	—	16	—	24
Тыреть	1	14	132	—	44	3	43	20	3	8
Залари	—	14	—	3	—	4	—	8	—	17
Черемхово	1	24	2	18	—	44	1	26	—	44
Гришево	—	3	—	—	—	—	15	—	—	—
Половина	—	11	—	2	—	10	—	7	—	6
Белая	—	—	—	—	—	—	6	9	—	—
Мальта	—	—	—	—	—	—	—	3	—	1
Ангара	—	—	2	22	—	44	—	24	—	23
Тельма	—	3	—	1	—	2	—	32	3	6
Батарейная	—	—	—	—	—	—	—	—	—	1
Инокентьевск.	—	2	2	—	—	26	10	5	15	21
Иркутск	97	418	207	946	298	1001	224	1426	235	925
Михалево	201	202	—	—	—	—	—	—	—	—
Байкал	—	206	12	4	—	—	309	54	—	8
Слюдянка	—	9	3	28	—	104	91	38	—	5
Култук	—	1	—	—	—	6	446	3	—	7
Утулик	—	—	—	—	—	—	—	2	—	—
Мурино	—	—	—	—	—	—	22	—	—	—
Усолье	—	4	—	—	—	—	—	—	—	—
Касьяновка	—	1	—	—	—	—	—	—	—	—

Таблица 41. Стекло и стеклянные изделия (в тоннах)

Наименование округа и станций	1913 г.		1925-26 г.		1926-27 г.		1927-28 г.		1928-29 г.	
	Отправ- ление	Прибы- тие	Отправ- ление	Прибы- тие	Отправ- ление	Прибы- тие	Отправ- ление	Прибы- тие	Отправ- ление	Прибы- тие
	1	2	3	4	5	6	7	8	9	10
Сибирский край	8774	13893	4388	5484	18745	20780	20207	23759	22116	27734
Юго-Зап. Сибирь	1078	5393	1341	3676	5278	11964	7076	13634	7899	15612
Омский окр.	582	2622	222	833	844	4166	758	4602	946	4458
Мангут	—	—	—	—	2	2	2	7	14	5
Называевка	—	—	13	60	85	77	167	185	166	191
Драгунская	—	—	—	1	—	—	6	1	12	5
Любинская	—	—	—	—	5	2	18	45	10	46
Куломзино	23	27	—	—	31	15	15	—	75	351
Омск	192	2413	209	719	493	3928	436	4089	501	3554
Кормиловка	—	—	—	—	—	—	—	1	—	14
Калачинская	84	60	—	18	13	43	63	93	58	79
Колония	44	7	—	—	2	—	4	4	19	31
Исиль-Куль	116	85	—	31	153	88	32	125	59	116
Москаленки	68	20	—	4	60	10	7	51	32	53
Мариановка	55	1	—	—	—	1	8	1	—	13
Барабинск. окр.	162	692	108	267	712	644	571	1416	279	1601
Татарская	21	150	58	79	96	212	163	506	78	394
Чаны	60	99	4	30	45	72	57	125	56	93
Озеро-Карьчи	—	—	—	3	1	2	1	6	—	3
Тебисская	11	2	—	—	—	—	—	1	—	2
Варабинск	—	—	15	20	37	95	14	96	49	43
Каинск	31	433	17	115	502	219	255	565	49	977
Кожурла	14	1	—	—	—	—	—	—	—	—
Убинская	25	7	—	—	10	3	25	7	2	20
Табулга	—	—	—	—	—	—	—	1	—	—
Чистоозерная	—	—	—	1	—	3	3	22	1	7
Шипицино	—	—	—	—	—	4	—	3	—	3
Купино	—	—	14	19	21	34	53	84	44	59
Славгородск. окр.	—	—	5	170	209	527	702	658	404	629
Баган	—	—	—	3	—	6	—	12	3	17
Карасук	—	—	—	6	30	28	84	67	189	55
Бурла	—	—	—	—	—	—	—	1	—	2
Славгород	—	—	5	161	179	490	618	573	211	511
Кулунда	—	—	—	—	—	3	—	2	1	44
Новосибирск. окр.	334	2079	410	1679	1621	4084	825	3612	1344	4319
Каргат	36	58	11	47	52	159	64	142	36	229
Кокшоец	—	—	—	1	—	—	—	—	—	—
Чулымская	53	22	4	15	48	13	70	20	40	51
Дупленская	11	3	—	—	1	—	—	—	—	11
Коченево	51	14	—	35	4	3	3	16	51	43
Чик	34	13	—	—	—	—	—	—	1	10
Кривошеково	—	1	—	—	—	1	—	33	—	40
Новосибирск	133	1960	395	1460	1460	3697	578	3158	997	3566
Берск	—	—	—	—	—	—	23	1	23	—
Искитим, раз.	—	—	—	—	—	—	—	—	5	—

Таблица 41 (продолжение). Стекло и стеклянные изделия (в тоннах)

Наименование округа и станций	1913 г.		1925-26 г.		1926-27 г.		1927-28 г.		1928-29 г.	
	Отправ- ление	Прий- тие	Отправ- ление	Прий- тие	Отправ- ление	Прий- тие	Отправ- ление	Прий- тие	Отправ- ление	Прий- тие
	1	2	3	4	5	6	7	8	9	10
Евсино	—	—	—	—	—	—	—	2	2	8
Черепаново	—	—	—	92	54	154	86	210	175	272
Мошково	4	2	—	—	—	—	1	16	—	39
Ояш	1	6	—	29	2	57	—	14	1	48
Сокур	11	—	—	—	—	—	—	—	—	—
Чебула	—	—	—	—	—	—	—	—	5	2
Раз'езд № 9	—	—	—	—	—	—	—	—	8	—
Барнаульский окр.	—	—	268	478	549	1170	859	1369	489	2042
Усть-Тальменка . .	—	—	—	37	1	38	23	51	40	90
Повдиха	—	—	—	—	—	—	—	2	3	2
Алтайская	—	—	—	1	—	4	—	—	—	1
Барнаул	—	—	241	369	512	882	763	1047	346	1654
Топчиха	—	—	—	—	—	4	1	5	—	7
Алейская	—	—	27	62	36	194	72	202	81	219
Баженово	—	—	—	—	—	2	—	1	—	3
Овчинниково	—	—	—	9	—	46	—	61	19	66
Рубцовский окр.	—	—	16	187	316	817	104	990	110	1641
Шигуново	—	—	—	67	43	141	12	117	20	205
Поспелиха	—	—	—	7	53	17	30	15	29	55
Рубцовка	—	—	16	113	220	659	62	858	61	1381
Бийский окр.	—	—	312	62	1027	556	3257	990	4327	922
Большая Речка . . .	—	—	—	7	10	11	18	11	33	36
Пост 100 верст . . .	—	—	—	—	—	—	—	—	—	2
Уткуль	—	—	—	—	—	—	—	3	2	3
Бийск	—	—	312	55	1017	545	3239	976	4292	881
Сев. Вост. Сибирь	7696	8300	3027	1788	10467	8786	13131	10125	14217	12122
Томский окр.	677	1843	43	239	867	1908	1207	2523	1445	2929
Болотная	24	40	4	38	24	50	47	87	50	101
Юрга I	—	—	—	3	11	104	28	28	15	48
Тутальская	30	18	—	3	—	3	1	5	—	15
Литвиново	6	10	—	3	—	2	1	2	—	—
Яшкино	2	15	—	4	18	19	41	36	23	32
Тайга	283	67	—	9	195	54	237	41	181	68
Анжерка	49	12	—	76	149	106	177	127	95	163
Судженка	20	24	—	3	51	23	62	67	25	43
Яя	—	—	—	1	3	10	5	10	13	10
Ижмерка	5	12	13	17	8	25	19	14	9	77
Верихульская	—	5	—	—	—	1	—	1	—	25
Мариниск	14	195	24	33	135	146	146	248	321	220
Томск	242	1445	2	49	273	1364	443	1855	601	2092
Меженниновка	2	—	—	—	—	—	—	—	112	21
Арлюк	—	—	—	—	—	1	—	2	—	14

Таблица 41 (продолжение). Стекло и стеклянные изделия (в тоннах)

Наименование округа и станций	1913 г.		1925-26 г.		1926-27 г.		1927-28 г.		1928-29 г.	
	Отправ- ление	Прибы- тие	Отправ- ление	Прибы- тие	Отправ- ление	Прибы- тие	Отправ- ление	Прибы- тие	Отправ- ление	Прибы- тие
	1	2	3	4	5	6	7	8	9	10
Ачинский окр. . .	1465	381	99	309	397	681	629	941	1051	918
Суслово	3	2	—	1	1	3	1	8	1	10
Тяжин	14	46	3	47	19	44	9	9	38	52
Итат	12	52	14	41	8	107	22	234	39	141
Боготол	1	118	28	52	39	48	12	27	18	37
Кривоно	9	1	—	—	—	—	1	1	—	—
Ачинск	1390	156	54	254	299	418	525	569	749	541
Чернореченская . .	26	1	—	1	6	3	2	8	4	4
Козулька	—	—	—	2	8	4	2	6	6	7
Кемчуг	10	5	—	1	1	2	6	2	18	1
Ададым	—	—	—	—	—	2	—	1	1	5
Глядень	—	—	—	—	—	7	—	5	7	6
Крутойр	—	—	—	—	—	8	—	6	7	13
Ужур	—	—	—	—	16	29	48	64	166	94
Копьево	—	—	—	—	—	6	1	6	7	7
Красноярск. окр. .	2030	2580	2471	105	6012	736	7153	1047	9258	1670
Кача	—	—	—	—	1153	—	649	—	117	—
Минино	594	—	—	—	—	—	—	—	—	—
Красноярск	1303	2545	2471	42	4828	667	6430	964	8993	1571
Енисей	1	—	—	13	—	—	2	2	1	1
Зыково	4	—	—	1	—	1	—	1	1	1
Сорокино	2	—	—	—	3	—	—	—	—	—
Камарчага	45	11	—	11	3	19	6	17	26	14
Балай	2	1	—	1	—	3	—	5	43	5
Клюквенная	79	23	—	37	25	46	66	58	77	78
Кузнецкий окр. . .	—	—	27	338	279	1076	506	1582	393	1479
Шишино	—	—	—	4	—	3	—	2	—	38
Топки	—	—	—	4	37	23	83	23	66	22
Плотниково	—	—	—	—	—	2	—	—	12	15
Кольчугино	—	—	19	240	82	421	207	435	202	355
Белово	—	—	—	—	—	—	9	7	19	24
Бочаты	—	—	—	—	12	5	5	4	8	15
Трудоармейская . .	—	—	—	—	—	—	—	—	—	1
Аккурла	—	—	—	—	—	—	—	1	—	4
Усыты	—	—	—	—	3	83	18	74	8	185
Кузнецк	—	—	—	—	11	165	1	571	1	399
Кемерово	—	—	8	90	105	374	161	462	77	391
Гурьевск	—	—	—	—	29	—	22	3	—	30
Ханасонский окр. .	—	—	—	—	16	381	37	911	24	1228
Шира	—	—	—	—	6	19	20	85	15	101
Сон	—	—	—	—	1	2	6	3	2	1
Уябат	—	—	—	—	—	2	—	2	—	1
Абакан	—	—	—	—	9	358	11	821	7	1125

Таблица 41 (продолжение). Стекло и стеклянные изделия (в тоннах)

Наименование округа и станций	1913 г.		1925-26 г.		1926-27 г.		1927-28 г.		1928-29 г.	
	Отправ- ление	Прибы- тие	Отправ- ление	Прибы- тие	Отправ- ление	Прибы- тие	Отправ- ление	Прибы- тие	Отправ- ление	Прибы- тие
	1	2	3	4	5	6	7	8	9	10
Иагский окр.	376	635	52	300	229	668	277	987	407	1661
Заозерная	58	34	—	28	4	61	11	49	56	101
Камала	6	2	—	2	—	3	1	2	—	3
Бошняково	2	1	—	—	—	—	1	—	—	1
Канск-Енис.	67	439	51	204	155	433	80	613	92	1179
Иланская	11	14	—	1	9	5	16	10	20	27
Ингашская	9	5	—	5	6	10	12	12	20	35
Тинская	14	6	—	6	7	9	9	12	3	21
Ключи	2	1	—	1	—	2	2	2	3	—
Юрты	2	2	—	—	—	1	22	4	1	2
Тайшет	144	23	1	26	45	49	78	54	173	124
Вайроновка	—	—	—	—	—	—	1	—	—	1
Разгон	—	—	—	—	—	1	1	2	2	—
Алзай	11	1	—	1	1	3	5	3	6	8
Замор	6	1	—	—	—	1	2	1	3	2
Камышет	8	2	—	—	—	—	—	1	—	—
Ук	14	—	—	—	—	—	—	—	—	2
Н.-Удинск	15	103	—	17	1	88	32	220	23	153
Хингуй	—	—	—	—	—	—	—	1	—	—
Худоеланская	7	1	—	9	1	2	4	1	5	2
Иркутский окр.	3148	2861	335	407	2667	3336	3322	2134	1639	2237
Будагово	3	—	—	—	—	—	—	—	—	—
Тулу	79	244	39	92	152	399	240	392	145	600
Шуба	—	—	—	—	—	4	—	1	5	2
Шерагул	2	2	—	—	—	2	—	4	2	9
Куйтун	35	15	—	21	7	29	28	40	51	67
Кинильтей	6	4	—	8	1	8	11	20	17	29
Зима	48	110	—	15	51	82	11	78	32	86
Тыреть	24	27	—	2	3	11	73	79	34	20
Залари	26	27	1	21	4	37	31	39	102	45
Черемхово	283	51	—	30	2	109	11	118	65	126
Гришево	—	1	—	—	—	—	—	—	—	2
Половина	29	53	—	14	1	25	19	29	9	16
Мальта	12	—	—	1	—	4	1	7	2	6
Ангара	—	—	—	7	7	19	3	18	34	12
Тельма	23	—	—	—	—	3	—	2	—	5
Китой	—	—	—	—	—	—	—	—	1	—
Сузовская	6	—	—	—	—	—	—	—	—	—
Иннокентьевск.	1	1	3	—	12	17	—	1	2	107
Иркутск	499	1871	235	185	1920	2560	1946	1244	968	1015
Михалево	461	69	—	—	—	—	—	—	—	—
Байкал	1071	298	—	1	5	—	24	1	7	14
Маритуй	68	5	—	—	—	—	—	—	—	—
Слюдянка	319	47	57	2	496	5	898	18	150	19
Култук	36	5	—	8	6	22	17	37	13	57
Утулик	7	4	—	—	—	—	9	6	—	—
Мурино	8	1	—	—	—	—	—	—	—	—
Шарыжалгай	13	2	—	—	—	—	—	—	—	—
Хвойная	19	3	—	—	—	—	—	—	—	—
Усолье	70	18	—	—	—	—	—	—	—	—
Касьяновка	—	3	—	—	—	—	—	—	—	—

Таблица 42. Главн. стронт. матер. минер. промх. (в тоннах)

Наименование округа и станций	1913 г.		1925-26 г.		1926-27 г.		1927-28 г.		1928-29 г.	
	Отпра- вление	Прий- мт	Отпра- вление	Прий- мт	Отпра- вление	Прий- мт	Отпра- вление	Прий- мт	Отпра- вление	Прий- мт
Сибирский край	39210	54785	45156	70408	120753	147804	251781	297011	330193	374562
Юго-Зап. Сибирь	672	18509	8089	46943	25065	59981	102555	155354	104223	165275
Омский окр.	303	8008	665	17412	3918	19301	13592	44659	17234	53628
Мангут	—	—	—	244	—	—	186	305	16	496
Наймаевка	—	—	9	1350	4	838	837	4218	532	1880
Драгуинская	—	—	—	34	—	—	35	119	10	893
Любинская	—	—	—	43	—	63	308	1366	8	570
Куломзино	66	132	78	1320	216	1770	2182	2468	3113	11337
Омск	236	7602	539	13749	3612	13808	8374	29213	11996	32398
Московка	—	—	16	—	32	—	—	9	—	20
Кормиловка	—	27	—	—	—	—	—	198	22	1113
Калачинская	—	48	—	52	—	414	560	1413	403	2260
Колония	—	28	—	64	—	—	256	1575	564	1213
Исиль-Куль	—	159	8	518	21	1290	540	1978	401	1176
Горькое	—	—	—	—	—	—	—	266	66	299
Москаленки	1	88	7	3	33	1002	166	375	—	303
Пикетное	—	—	—	—	—	—	—	16	50	247
Мариановка	—	14	8	35	—	26	98	822	52	1374
Лузино	—	—	—	—	—	—	50	318	1	49
Барабинск. окр.	12	834	174	4431	246	8619	3685	38139	3000	18314
Татарская	3	319	89	855	129	6105	581	5669	1002	3515
Чаны	—	150	20	62	7	678	429	1382	419	3507
Озеро-Карачи	—	—	—	16	43	50	3	622	8	127
Тебисская	—	11	—	132	—	16	—	194	64	135
Барабинск	—	—	31	991	34	460	1286	23998	607	4571
Каниск	8	332	1	449	32	972	389	2318	317	1881
Кожурла	—	3	—	42	—	—	15	142	33	232
Убинская	1	19	—	198	—	66	51	766	34	530
Табулга	—	—	—	—	—	—	115	629	63	337
Чистоозерная	—	—	—	18	1	10	—	318	14	262
Шипицино	—	—	—	401	—	1	—	241	—	274
Купино	—	—	33	1267	—	261	816	1860	499	2943
Славгородск. окр.	—	—	284	2460	533	7121	3200	7055	2306	6215
Баган	—	—	—	135	—	75	165	136	264	637
Карасук	—	—	148	234	17	810	416	560	249	763
Бурла	—	—	32	162	248	—	684	98	392	593
Айнак	—	—	—	226	—	374	—	414	63	181
Славгород	—	—	20	1498	252	4426	1900	4706	1287	3061
Табуны	—	—	—	—	—	—	—	—	25	583
Кулунда	—	—	84	205	16	1436	35	1141	26	397
Новосибирск. окр.	357	9577	6970	17359	18565	9613	71695	33277	65897	40864
Каргат	9	317	410	439	82	204	102	839	133	2619
Кокошино	—	—	—	—	—	—	18	97	170	464
Чулымская	—	21	138	353	—	128	415	657	595	2480
Дупленская	—	15	—	12	—	—	—	285	38	110
Коченево	—	45	3	20	—	3	24	664	88	2965
Чик	1	15	—	25	—	32	17	536	532	784

Таблица 42 (продолжение). Главн. строит. матер. минер. произ. (в тоннах)

Наименование округа и станций	1913 г.		1925-26 г.		1926-27 г.		1927-28 г.		1928-29 г.	
	Отпра- вление	Прыб- тие	Отпра- вление	Прыб- тие	Отпра- вление	Прыб- тие	Отпра- вление	Прыб- тие	Отпра- вление	Прыб- тие
1	2	3	4	5	6	7	8	9	10	
Кривошеково . . .	1	5	—	12	44	—	4219	308	6092	271
Новосибирск . . .	315	9151	1196	15885	14893	9026	58426	20985	41934	21511
Берск . . .	—	—	1339	—	242	—	219	409	1545	452
Искитим, раз. . .	—	—	—	—	415	83	5777	210	11206	412
Евсино . . .	—	—	3504	31	2802	29	2076	241	2959	492
Черепаново . . .	—	—	131	579	87	62	118	5274	483	3957
Мошково . . .	—	—	249	—	—	17	84	2060	8	418
Ояш . . .	30	8	—	3	—	14	5	213	48	914
Сокур . . .	1	—	—	—	—	15	195	447	50	223
Чебула . . .	—	—	—	—	—	—	—	52	16	291
Раз'езд № 5 . . .	—	—	—	—	—	—	—	—	—	—
„ № 9 . . .	—	—	—	—	—	—	—	—	—	2501
Барнаульск. окр. .	—	—	434	2511	748	5111	6007	16433	11226	23112
Усть-Тальменка . .	—	—	83	363	—	6	56	752	115	1591
Озерки, раз. . .	—	—	—	—	—	—	—	420	49	82
Повалиха . . .	—	—	8	—	—	327	225	367	372	83
Алтайская . . .	—	—	—	19	50	50	308	431	141	265
Барнаул . . .	—	—	298	1776	548	1826	4489	8422	9064	12300
Калманка . . .	—	—	—	—	—	—	102	1541	382	1651
Топчиха . . .	—	—	—	—	—	—	442	2496	125	1508
Алейская . . .	—	—	45	313	83	1979	323	1786	175	4456
Язевка . . .	—	—	—	—	—	—	—	—	205	297
Ваюново . . .	—	—	—	25	—	61	—	68	444	681
Овчинниково . . .	—	—	—	15	67	862	62	150	154	298
Рубцовский окр. .	—	—	96	890	796	6821	3731	9833	3949	12559
Шипуново . . .	—	—	—	143	165	2407	609	2079	371	3326
Хлопуново . . .	—	—	—	—	—	—	—	—	276	233
Поспелиха . . .	—	—	—	12	32	1504	488	750	358	1861
Мамонтово . . .	—	—	—	—	—	—	17	2103	231	983
Рубцова . . .	—	—	96	735	599	2910	2617	4901	2713	6156
Бийский окр. . .	—	—	66	1880	289	3395	645	5958	551	10583
Большая Речка . .	—	—	—	8	90	1028	17	173	—	56
Пост 100 верст . .	—	—	—	—	—	—	—	95	—	1085
Уткуль . . .	—	—	—	1	—	1	56	47	—	722
Бийск . . .	—	—	66	1871	199	2366	572	5643	551	8720
Сев.-Вост. Сибирь	38538	36276	36467	23465	95658	87623	149226	141657	225970	309287
Томский окр. . .	2389	1675	31290	11554	73797	44958	58370	47399	80328	61291
Волотная . . .	1	43	325	51	4	127	335	7000	717	3579
Юрга I . . .	—	—	18	91	—	52	277	1518	15	357
Тутальская . . .	2	57	407	19	901	—	2669	895	3325	389
Литвиново . . .	66	50	100	—	85	—	78	23	50	368
Яшкино . . .	912	102	22166	1012	30110	880	31453	3355	39393	587
Тайга . . .	—	4	343	403	27	1394	908	8979	1278	11323
Анжерка . . .	—	1	282	5809	711	30592	403	11588	309	25399
Судженка . . .	49	45	176	1714	—	9169	312	4853	296	8589
Яя . . .	—	—	545	827	20319	497	11367	586	19629	398
Ижморка . . .	701	47	—	130	—	21	17	180	335	1580
Беркульская . . .	—	39	—	4	16	50	259	3209	352	926

Таблица 42 (продолжение). Главн. строг. матер. минер. произ. (в тоннах)

Наименование округа и станций	1913 г.		1925-26 г.		1926-27 г.		1927-28 г.		1928-29 г.	
	Отправ- ление	Прибы- тие	Отправ- ление	Прибы- тие	Отправ- ление	Прибы- тие	Отправ- ление	Прибы- тие	Отправ- ление	Прибы- тие
	1	2	3	4	5	6	7	8	9	10
Маринск	39	51	2574	92	5384	141	2820	376	6557	1256
Томск	618	1122	4354	1306	16240	1856	7430	3738	8059	5905
Череношники	1	87	—	16	—	119	32	502	—	323
Межениновка	—	27	—	31	—	13	—	32	5	47
Арлюк	—	—	—	49	—	47	10	556	8	265
Ачинский окр.	1021	429	43	1391	439	1710	6967	9073	17749	10040
Суслово	—	3	—	—	—	4	—	83	—	54
Тяжин	1	82	—	14	222	54	278	214	230	1356
Итат	13	34	—	11	—	5	42	786	36	73
Воготол	1	12	4	3	—	4	136	669	149	2337
Кротово	—	4	—	12	—	21	11	160	7	51
Ачинск	935	118	39	1333	215	1288	4077	2797	11849	2007
Черноярченская	67	—	—	1	—	—	277	363	127	234
Козулька	—	—	—	—	—	50	16	527	17	119
Кемчуг	—	176	—	17	—	35	—	515	—	212
Адады	—	—	—	—	—	—	275	114	1984	240
Глядень	—	—	—	—	—	125	1660	263	—	203
Крутояр	—	—	—	—	—	56	16	549	18	522
Тарутино	4	—	—	—	—	—	—	—	—	—
Ужур	—	—	—	—	—	49	171	2033	299	2587
Копьево	—	—	—	—	2	19	8	50	3033	45
Красноярск. окр.	1758	184	487	1026	2764	3076	10671	12695	32202	25630
Кача	—	—	—	—	16	812	296	3375	639	3150
Минино	—	—	76	—	434	—	11756	3186	21359	130
Красноярск	1335	162	222	837	1162	1835	807	3990	2110	17995
Енисей	—	18	—	118	34	140	253	427	95	195
Зыково	—	—	—	—	—	—	—	41	2	1023
Сорокино	—	—	—	—	—	16	—	50	—	333
Камарчага	—	3	—	—	—	148	—	23	—	345
Балай	—	—	123	37	850	12	460	942	163	1454
Клюквенная	423	1	66	34	268	113	6099	661	7834	1006
Кузнецкий окр.	—	—	55	2939	10429	28242	32732	34188	62746	76881
Шишино	—	—	—	—	17	17	99	704	67	490
Топки	—	—	16	378	24	85	976	10782	867	11236
Плотниково	—	—	—	—	—	33	173	932	22	983
Кольчугино	—	—	39	841	130	10254	1617	3699	1689	2818
Белово	—	—	—	—	—	—	785	7919	3202	43700
Бочаты	—	—	—	—	—	—	2611	603	21473	689
Трудовармейская	—	—	—	—	—	—	—	77	1198	359
Акчурла	—	—	—	—	172	78	547	145	25	552
Усыты	—	—	—	—	596	7957	17524	1781	13521	4087
Кузнецк	—	—	—	—	1929	433	4587	378	9904	3051
Кемерово	—	—	—	1720	58	8898	777	6761	4359	7703
Гурьевск	—	—	—	—	7503	492	3036	407	6419	1213
Хакасский окр.	—	—	—	—	106	316	498	1493	1901	2111
Шира	—	—	—	—	1	106	161	516	1042	346
Сон	—	—	—	—	41	17	60	182	400	87
Уйбат	—	—	—	—	—	—	—	119	300	17
Абакан	—	—	—	—	64	193	197	661	159	1600
Черногорск. копи	—	—	—	—	—	—	80	18	—	61

Таблица 42 (продолжение). Главн. строитель. минер. промш. (в тоннах)

Наименование округа и станций	1913 г.		1925-26 г.		1926-27 г.		1927-28 г.		1928-29 г.	
	Отпра-вление	Прибы-тие	Отпра-вление	Прибы-тие	Отпра-вление	Прибы-тие	Отпра-вление	Прибы-тие	Отпра-вление	Прибы-тие
Канский окр.	4022	792	1009	646	852	982	13746	9078	12375	10238
Заозерная	—	3	740	68	679	114	452	210	483	330
Камала	—	—	—	2	—	7	5	629	271	498
Бошняково	—	—	—	—	—	—	—	512	16	654
Канск-Енис.	27	311	216	247	88	393	2784	2335	930	1678
Иланская	—	—	—	2	4	5	596	1004	330	577
Ингайская	—	2	—	37	—	1	13	88	208	115
Тинская	—	2	33	—	16	4	66	144	—	147
Ключи	—	1	—	—	—	10	—	122	—	242
Юрты	—	—	—	17	—	243	8	186	24	995
Тайшет	5	3	19	203	46	111	573	2213	948	2406
Вайроновка	—	1	—	—	—	1	—	26	37	56
Разгон	—	—	—	—	—	6	—	32	—	128
Алзая	—	—	—	19	—	22	7	175	48	185
Замзор	—	—	—	—	—	3	7	45	45	168
Камышет	4688	463	—	—	—	—	—	59	17	326
Ук	—	—	—	—	—	1	—	38	6	122
Н.-Удинск	202	4	1	50	19	58	9227	1108	9012	1530
Хингуй	—	—	—	—	—	—	—	48	—	49
Худоеланская	—	2	—	1	—	3	—	104	—	32
Курят	—	—	—	—	—	—	8	—	—	—
Иркутский окр.	28448	33196	3583	5909	7271	8339	17242	27740	18669	23096
Будагово	—	—	8	1	—	—	70	811	—	440
Тулун	8	52	42	113	173	548	2005	1666	3031	1786
Нюра	—	—	—	—	—	112	—	25	593	68
Шуба	—	—	—	—	—	1	—	54	15	80
Шерагул	—	—	—	16	—	12	82	191	27	971
Куйтун	—	4	—	6	—	18	18	171	45	1009
Кимилтей	—	1	—	32	—	26	20	928	32	886
Зима	75	6	19	5	58	133	691	7389	436	2883
Тыреть	3814	87	5	—	75	26	57	244	212	921
Залари	67	26	3	—	—	33	30	153	32	170
Черемхово	303	114	3	1562	1	3353	135	3895	174	3219
Гришево	—	205	—	—	—	—	38	15	—	1
Половина	3596	702	1971	1247	2492	742	3750	1503	3899	457
Белая	—	—	50	—	—	92	290	24	431	24
Мальта	441	35	260	3	679	—	1349	4	328	16
Ангара	—	—	149	84	254	115	171	60	415	157
Тельма	1736	4	—	12	16	190	66	107	—	23
Китой	—	—	—	65	13	33	119	220	—	702
Сухоцкая	16	199	—	—	—	—	—	33	—	—
Батарейная	—	—	—	—	—	46	—	9	17	15
Ииннокентьевская	38	3515	16	111	2563	76	5297	1332	5512	835
Иркутск	893	4588	188	2429	230	2743	1637	6481	3112	7285
Михалево	203	144	—	—	—	—	—	61	—	34
Байкал	3684	715	69	17	693	8	863	530	17	194
Маритуй	244	2976	—	—	—	2	—	111	29	195
Слюдянка	1948	4448	800	204	24	25	309	346	296	691
Култук	1492	1259	—	2	—	5	—	362	—	5
Утулик	867	2683	—	—	—	—	245	412	—	—
Мурино	490	192	—	—	—	—	—	63	16	29
Шарыжалгай	569	1436	—	—	—	—	—	—	—	—
Лиственничная	689	4790	—	—	—	—	—	—	—	—
Хвойная	6000	5009	—	—	—	—	—	—	—	—
Усолье	1271	6	—	—	—	—	—	—	—	—
Касьяновка	4	—	—	—	—	—	—	—	—	—

Таблица 43. Прочие грузы (в тоннах)

Наименование округа и станций	1913 г.		1925-26 г.		1926-27 г.		1927-28 г.		1928-29 г.	
	Отпра- вление	Прибы- тие	Отпра- вление	Прибы- тие	Отпра- вление	Прибы- тие	Отпра- вление	Прибы- тие	Отпра- вление	Прибы- тие
Сибирский край .	87350	253438	81411	64983	236225	279954	417628	468354	591477	648638
Юго-Зап. Сибирь .	18228	81427	26013	34085	103085	129608	172904	215953	209166	261670
Омский окр.	14034	37343	5484	10266	25339	37267	55159	60976	59786	83855
Мангут	—	—	17	10	95	75	144	322	201	287
Называевка	—	—	227	433	702	1506	1448	4249	3042	8829
Драгунская	—	—	10	4	81	95	327	978	389	766
Любинская	—	—	8	21	87	182	296	1216	426	3264
Куломзино	181	1435	475	401	3843	3337	10420	7112	18493	21399
Омск	13177	32272	4359	8572	18473	28522	35558	37321	31997	39628
Московка	—	—	6	2	28	1	1530	74	40	702
Кормчловка	6	46	4	4	67	58	571	168	931	1082
Калачинская	88	1267	39	154	230	556	609	1282	710	1524
Колония	42	191	1	6	96	158	368	1656	279	1101
Исиль-Куль	302	1119	164	342	675	1977	2572	2801	1581	2433
Горькое	—	—	—	—	—	—	38	867	91	8
Москаленки	116	483	87	158	485	650	562	1204	560	1183
Пикетное	—	—	—	—	—	—	28	3	55	127
Мариановка	103	529	18	15	219	134	466	986	902	717
Лузино	19	1	12	24	258	16	222	737	89	805
Озеро Комысловск	—	—	57	120	—	—	—	—	—	—
Барабинск. окр. .	559	10632	1681	3437	5247	10887	11701	28761	13176	22842
Татарская	257	3129	497	1194	1525	3132	3994	13471	4182	8681
Чаны	67	1010	213	307	550	813	1170	1887	1095	1791
Озеро-Карачи	—	—	—	3	17	41	53	236	32	22
Тебисская	3	89	1	1	36	9	13	292	38	184
Барабинск	—	—	614	451	1075	1840	2092	4515	2585	3800
Каинск	202	6138	190	1172	1384	3908	2045	4263	2417	3710
Кожурла	21	58	8	—	80	13	58	736	68	230
Убинская	9	208	19	26	241	272	286	652	725	432
Табулга	—	—	—	—	—	1	8	189	39	43
Чистоозерная	—	—	16	69	81	214	198	597	105	354
Шипицино	—	—	3	4	3	49	33	129	28	1665
Кулино	—	—	90	164	255	595	1751	1794	1862	1930
Кабаклы	—	—	—	37	—	—	—	—	—	—
Каратканск	—	—	—	9	—	—	—	—	—	—
Славгородск. окр.	—	—	1234	978	3696	8471	11505	11771	13314	11135
Баган	—	—	36	16	50	197	102	472	140	517
Карасук	—	—	107	42	259	561	649	1061	4096	1238
Бурла	—	—	52	—	124	73	339	87	426	185
Айнак	—	—	37	—	243	48	355	94	68	64
Славгород	—	—	824	901	2403	7298	6949	9405	5332	7958
Табуны	—	—	—	—	64	—	—	—	—	59
Кулунда	—	—	178	19	553	294	3111	652	3252	1114

Таблица 43 (продолжение). Прочие грузы (в тоннах)

Наименование округа и станций	1913 г.		1925-26 г.		1926-27 г.		1927-28 г.		1928-29 г.	
	Отправ- ление	Прибы- тие	Отправ- ление	Прибы- тие	Отправ- ление	Прибы- тие	Отправ- ление	Прибы- тие	Отправ- ление	Прибы- тие
	1	2	3	4	5	6	7	8	9	10
Новосибирск. окр.	3635	33452	12387	10586	45320	41276	58701	63142	67250	87179
Каргат	131	1066	916	513	2062	1261	1533	2373	1852	1826
Кокошино	—	—	—	—	43	—	1031	353	1135	21
Чулымская	62	338	779	167	1873	469	1745	1207	370	1180
Дупленская	12	54	1	—	990	36	549	486	499	129
Коченево	22	833	9	46	454	134	411	1598	190	1775
Чик	64	940	3	—	144	51	451	137	311	134
Кривошеково	5	271	36	16	294	72	5747	119	4142	20
Новосибирск	3276	29841	9845	9183	32241	37400	41984	50650	46207	62390
Верск	—	—	15	65	128	64	171	461	84	357
Искитим, раз.	—	—	—	—	3983	11	297	119	4499	144
Евсино	—	—	10	14	83	23	673	1421	594	242
Черепаново	—	—	681	485	1941	1364	3051	3144	4400	6160
Мошково	34	34	46	11	587	51	212	622	490	2281
Ояш	25	67	46	86	303	269	498	190	1205	2304
Сокур	4	18	—	—	30	71	170	214	878	949
Чебула	—	—	—	—	104	—	178	46	378	1276
Разъезд № 9	—	—	—	—	—	—	—	—	16	6001
Ельцовка	—	—	—	—	—	—	—	2	—	—
Барнаульск. окр.	—	—	2908	5985	9443	14764	18356	28598	26775	33092
Перуново	—	—	—	—	—	—	—	—	2	—
Усть-Тальменка	—	—	17	90	726	261	1155	694	2473	629
Озерки, раз.	—	—	—	—	46	—	740	141	1911	21
Повалиха	—	—	15	24	74	112	208	320	748	216
Алтайская	—	—	52	36	310	169	290	810	522	476
Барнаул	—	—	2529	4524	7065	9551	13419	20693	15761	24155
Калманка	—	—	3	—	37	5	96	236	187	463
Топчиха	—	—	71	127	52	194	158	975	308	1007
Алейская	—	—	191	1005	417	4138	1306	3915	3000	5409
Язевка	—	—	—	—	—	—	—	—	7	—
Ваюново	—	—	1	2	30	22	390	122	388	11
Овчинниково	—	—	29	177	686	312	594	692	1468	705
Рубцовский окр.	—	—	864	877	3488	9589	5703	11315	10360	10436
Шилуново	—	—	63	208	344	2426	950	2466	1889	3331
Хлопуново	—	—	—	—	—	—	—	—	4	13
Поспелиха	—	—	23	85	237	1329	258	1220	806	1247
Мамонтово	—	—	—	—	—	—	108	216	86	170
Рубцовка	—	—	778	584	2907	5834	4387	7413	7575	5675
Бийский окр.	—	—	1455	1956	10552	7354	11779	11390	18505	13131
Большая Речка	—	—	123	159	221	418	440	552	1758	554
Пост 100 верст	—	—	—	—	36	44	220	483	464	987
Уткуль	—	—	1	12	180	61	264	201	139	145
Бийск	—	—	1331	1785	10115	6831	10855	10154	16144	11445

Таблица 43 (продолжение). Прочие грузы (в тоннах)

Наименование округа и станций	1913 г.		1925-26 г.		1926-27 г.		1927-28 г.		1928-29 г.	
	Отправ- ление	Прий- ятие	Отправ- ление	Прий- ятие	Отправ- ление	Прий- ятие	Отправ- ление	Прий- ятие	Отправ- ление	Прий- ятие
	1	2	3	4	5	6	7	8	9	10
Сев.-Вост. Сибирь	69122	172011	35398	30898	133140	150346	244924	250401	382311	384968
Томский окр. . .	8520	135451	8726	6818	55856	54928	68577	69561	118502	99068
Болотная	260	448	1083	255	1381	801	1416	5720	2206	8955
Юрга	—	—	772	170	730	531	1820	2521	16597	4785
Тутальская	33	244	67	22	422	133	4491	329	1008	408
Литвиново	18	129	2	3	94	101	147	129	187	485
Яшкино	1	661	4	67	337	3374	659	7362	819	7445
Тайга	88	987	82	297	985	1663	5338	8965	3974	10015
Анжерна	31	377	241	1877	2188	23188	962	15732	1375	24503
Судженка	20	1484	9	60	639	12496	79	3748	1958	10543
Яя	—	—	1	7	31255	79	14531	625	34286	537
Ижморка	315	181	168	161	267	245	408	681	2489	573
Беркульская	316	60	12	4	378	46	351	3087	3148	1063
Маринск	876	2665	1740	656	5540	1526	23013	2382	30052	3466
Томск	6450	128039	4499	3221	10769	10560	14596	17143	17338	24053
Черемошники	103	172	19	6	654	90	302	76	60	39
Хопкино	—	—	4	—	—	—	—	—	—	289
Меженниновка	9	4	—	7	126	51	97	149	213	129
Разъезд 34 км	—	—	—	—	5	—	63	—	1419	65
Сураново	—	—	—	—	3	—	—	—	17	—
Арлюк	—	—	23	4	83	44	304	912	546	1735
Таскаево	—	—	—	1	—	—	—	—	—	—
Ачинский окр. . .	1799	5532	6799	3289	10578	7984	12762	15845	18868	23863
Суслово	15	79	11	7	1445	93	1095	90	2535	165
Тяжин	39	240	364	128	806	282	578	465	749	1960
Игат	312	233	122	171	314	510	804	1026	1194	1340
Воготол	172	497	2387	414	1776	555	1346	1609	2963	3148
Кротово	636	40	23	17	620	26	893	249	884	116
Ачинск	615	4390	3885	2440	4117	4978	5202	8983	6654	11408
Чернореченская	2	31	3	37	125	88	135	299	88	670
Козулька	—	—	1	36	207	88	244	138	465	349
Кемчуг	5	21	3	39	91	86	520	326	263	314
Адады	—	—	—	—	111	63	149	328	264	152
Глядень	—	—	—	—	102	400	61	374	73	245
Крутойр	—	—	—	—	129	126	261	205	469	703
Тарутино	3	1	—	—	—	—	—	—	—	—
Ужур	—	—	—	—	458	612	980	1710	1829	3129
Копьево	—	—	—	—	277	77	494	41	368	173
Красноярск. окр. .	6455	7470	4713	4560	9182	13161	30626	29645	35721	34518
Кача	—	41	—	—	48	927	98	2697	204	1197
Минино	—	442	—	—	12	18	27	118	92	186
Красноярск	6291	5739	3979	4114	6792	10772	14619	23796	19185	30295
Енисей	2	801	206	54	388	507	8195	1520	4577	440
Зыково	17	7	1	21	141	20	597	137	5321	49
Сорокино	—	6	2	—	95	16	241	144	567	638
Камарчага	31	159	111	113	137	149	1412	100	768	309
Балай	1	9	—	17	806	34	1448	38	1636	179
Клюквенная	113	266	396	241	763	718	3989	1095	3371	1225
Снежинца	—	—	18	—	—	—	—	—	—	—

Таблица 43 (продолжение). Прочие грузы (в тоннах)

Наименование округа и станций	1913 г.		1925-26 г.		1926-27 г.		1927-28 г.		1928-29 г.	
	Отпра- вление	Прибы- тие	Отпра- вление	Прибы- тие	Отпра- вление	Прибы- тие	Отпра- вление	Прибы- тие	Отпра- вление	Прибы- тие
Кузнецкий окр.	—	—	2240	1993	22783	28944	43916	41609	91416	95705
Шишино	—	—	7	34	32	258	139	647	1065	3686
Топки	—	—	884	142	550	848	1839	6482	3211	10104
Плотниково	—	—	2	5	61	46	182	994	273	2938
Кольчугино	—	—	1206	1106	1684	6063	3810	4583	3645	5843
Белово	—	—	—	—	488	309	3935	6399	2668	32975
Вочаты	—	—	2	—	653	436	3043	570	982	585
Трудоармейская	—	—	—	—	27	31	57	130	174	487
Акчура	—	—	—	—	50	58	55	190	244	1021
Усяты	—	—	—	—	746	15082	968	12018	1656	27024
Кузнецк	—	—	—	—	13839	1160	11327	2091	53785	2861
Кемерово	—	—	137	706	4138	4223	12373	5311	17175	4910
Гурьевск	—	—	—	—	515	430	6188	2188	6519	2604
Рассказиха	—	—	—	—	—	—	—	—	19	665
Ханасский окр.	—	—	—	—	5036	2912	7749	5354	12649	10002
Шира	—	—	—	—	375	260	668	675	1021	770
Сон	—	—	—	—	1066	103	249	341	400	295
Уябат	—	—	—	—	184	40	340	161	194	2485
Абакан	—	—	—	—	3399	1844	4418	4102	8658	6452
Черногорск. копи	—	—	—	—	12	665	2074	75	2376	—
Канский окр.	1866	8876	3181	2288	4269	5692	12452	11261	15007	25000
Заозерная	815	447	83	170	292	315	1992	364	577	507
Камала	16	23	4	36	45	135	20	670	683	937
Вощняково	—	34	1243	2	48	44	117	233	206	790
Канск-Енис.	822	6825	1378	1418	2118	3162	3854	4544	4512	6432
Иланская	26	128	41	57	299	238	1128	1104	715	2247
Ингашская	5	54	78	43	189	144	67	106	179	256
Тинская	9	64	4	22	332	112	475	697	636	131
Ключи	—	18	—	4	17	25	85	181	163	320
Юрты	4	16	—	1	19	57	50	77	412	137
Тайшет	30	524	128	173	220	630	448	1043	857	2358
Байроновка	1	4	85	—	44	23	7	52	219	23
Разгон	—	1	—	1	5	16	9	92	57	133
Алзайма	5	53	2	7	10	43	68	94	12	200
Замзор	—	17	3	48	25	28	144	138	221	2365
Камышет	2	70	—	2	9	8	4	20	51	1889
Ук	2	39	—	—	24	11	55	50	39	716
Нижнеудинск	121	531	96	291	431	606	3615	1507	5136	4563
Хингуй	1	1	—	1	48	42	192	149	99	775
Худоеланская	7	27	32	12	28	54	122	131	164	209
Шеберта	—	—	—	—	—	—	—	—	69	18
Суетица	—	—	1	—	66	—	—	—	—	—
Уда	—	—	3	—	—	—	—	—	—	—
Иркутский окр.	50482	14682	9739	11950	25436	36725	68842	77126	90058	96789
Будагово	—	9	—	3	32	18	89	530	205	1902
Тулун	577	436	289	624	776	2166	1807	2739	2402	5350

Таблица 43 (продолжение). Прочие грузы (в тоннах)

Наименование округа и станций	1913 г.		1925-26 г.		1926-27 г.		1927-28 г.		1928-29 г.	
	Отправ- ление	Прибы- тие	Отправ- ление	Прибы- тие	Отправ- ление	Прибы- тие	Отправ- ление	Прибы- тие	Отправ- ление	Прибы- тие
	1	2	3	4	5	6	7	8	9	10
Нюра	—	—	1	—	9	—	979	74	2236	9
Шуба	—	5	2	13	8	40	73	135	78	1448
Шерагул	19	21	—	5	30	54	34	269	79	414
Куйтун	83	405	46	123	87	275	246	484	256	2206
Кинильтей	9	136	15	50	134	143	74	106	276	924
Зина	148	372	73	166	320	839	1469	1865	1406	2888
Тыреть	37	424	5	90	3806	252	6493	269	9871	300
Залари	252	430	129	214	354	323	572	256	916	550
Черемхово	248	1339	516	423	1290	1721	4394	12232	5141	15199
Гришево	—	43	—	—	253	11	372	532	195	438
Половина	1025	253	9	54	1795	443	13531	565	13606	488
Белая	—	—	—	—	272	6	1635	26	1234	35
Мальта	18	43	1	8	235	72	308	27	1874	76
Ангара	—	—	1138	195	1389	789	2162	958	2332	1042
Тельна	330	167	10	25	248	836	1116	470	2459	1995
Китой	—	—	128	—	154	6	640	54	329	233
Суховская	10	16	—	—	15	8	114	5	368	24
Батарейная	—	—	97	—	37	50	2548	6951	18627	12929
Иннокентьевская	407	365	73	130	753	616	3268	4581	3964	3358
Иркутск	11477	7083	6562	8752	11998	26121	21614	37589	17993	41076
Михалево	1221	299	6	1	50	11	199	133	143	250
Байкал	8241	567	7	41	362	331	963	1636	471	677
Маритуй	890	149	41	4	41	56	223	549	220	497
Слюдянка	22494	1182	21	129	444	1144	2247	2177	2002	1058
Култук	759	213	570	880	484	355	1407	595	1329	459
Утулик	544	58	—	—	—	—	127	920	2	—
Мурино	462	37	—	—	60	39	138	336	27	59
Азей	2	2	—	—	—	—	—	—	—	—
Касьяновка	14	6	—	—	—	—	—	—	—	—
Усолье	1120	416	—	—	—	—	—	—	—	—
Шарыжалгай	106	100	—	—	—	—	—	—	—	—
Хвойная	39	106	—	—	—	—	—	—	—	—
Ока, II раз'езд	—	—	—	—	—	—	—	—	17	—

Таблица 44. Всех грузов (в тоннах)

Наименование округа и станций	1913 г.		1925-26 г.		1926-27 г.		1927-28 г.		1928-29 г.	
	Отправ- ление	Прий- тие	Отправ- ление	Прий- тие	Отправ- ление	Прий- тие	Отправ- ление	Прий- тие	Отправ- ление	Прий- тие
Сибирский край	1408718	1229539	3064144	1808109	5032318	2269755	6470807	4539446	8115638	4815419
Юго-Зап. Сибирь	694734	540704	856516	1912592	1870197	1063636	1817841	2270922	2341967	2809841
Омский окр.	348067	230581	218533	358920	899305	288370	317594	710664	421293	742695
Мангут	—	—	2670	709	1209	508	3498	5290	6058	5081
Называевка	—	—	11181	26468	17135	11065	12740	31714	20114	26889
Драгунская	—	—	5487	829	8932	1262	2434	3342	5834	4643
Любинская	—	—	4779	1617	10813	2116	4184	9834	8361	10275
Куломино	103244	35929	53576	42480	118091	49158	82982	78161	114811	116497
Омск	82045	157589	82129	260691	118434	189573	142071	510644	164400	502994
Московка	—	—	136	32	222	34	1955	1615	497	1988
Кормиловка	6376	948	1664	1090	5341	773	4734	5700	7028	7871
Калачинская	41688	11910	6659	3378	25753	5306	10825	13464	26574	15281
Колония	8523	2107	1468	392	7446	973	1969	10351	13790	6856
Исиль-Куль	44058	12662	24523	14803	32245	17056	25047	21868	28441	19253
Горькое	—	—	119	—	—	—	505	2221	4463	1767
Москаленки	38333	6343	15404	2511	37193	6772	16943	8760	10601	7716
Пикетное	—	—	—	—	—	—	95	360	923	516
Мариановка	19082	2885	5315	2659	16438	3079	5802	7427	7077	13081
Лузино	4768	211	2564	1137	5053	695	2010	2953	2263	2187
Раз'езд № 52	—	—	45	—	—	—	—	—	—	—
Сыропятское	—	—	2	—	—	—	—	—	—	—
Раз'езд № 49	—	—	777	1	—	—	—	—	—	—
Куянбар	—	—	—	3	—	—	—	—	—	—
Валерино	—	—	1	—	—	—	—	—	—	—
Камысловск. оз.	—	—	57	120	—	—	—	—	—	—
Барабинск. окр.	49212	68506	41018	119821	59292	90411	86776	340996	124985	247519
Татарская	25395	25457	10823	40484	12533	30202	21091	77352	24085	43150
Чаны	7422	8237	4061	5197	5556	8230	10223	15283	16532	16992
Озеро Карачи	—	—	294	1314	63	1040	413	3518	1413	2043
Тебисская	1187	868	170	1183	180	148	306	3575	2775	3400
Барабинск	—	—	8113	48035	4459	13320	13007	153959	25184	102066
Каинск	11081	31700	4588	12108	6847	23986	8406	33061	11234	30017
Кажурла	751	524	94	373	148	307	148	3317	861	3257
Убинская	3376	1710	5591	1290	10304	2147	7167	7598	6465	6401
Табулга	—	—	—	23	17	2	123	1565	929	1075
Чистоозерная	—	—	117	469	1366	1459	1210	6654	7017	3259
Шипицино	—	—	185	472	989	194	911	2476	2129	4311
Курино	—	—	7133	8827	16830	9376	23771	32338	26381	31548
Карпузово	—	—	98	—	—	—	—	—	—	—
Труновское р.	—	—	251	—	—	—	—	—	—	—
Каратманск. раз.	—	—	—	9	—	—	—	—	—	—
Кабаклы. раз.	—	—	—	37	—	—	—	—	—	—
Славгородск. окр.	—	—	100300	21517	197412	52256	164089	91934	221690	99864
Баган	—	—	1052	1110	7718	2623	10789	4571	11694	9053
Карасук	—	—	8889	1334	22745	5411	22153	9909	34545	11988
Бурла	—	—	213	282	6950	1002	9124	2169	7979	3952
Айнак	—	—	20790	255	30286	712	8759	1351	560	1272

Таблица 44 (продолжение). Всех грузов (в тоннах)

Наименование округа и станция	1913 г.		1925-26 г.		1926-27 г.		1927-28 г.		1928-29 г.	
	Отправ- ление	Прибы- тие	Отправ- ление	Прибы- тие	Отправ- ление	Прибы- тие	Отправ- ление	Прибы- тие	Отправ- ление	Прибы- тие
Славгород	—	—	50968	17845	74287	39010	72970	67322	98332	64317
Табунга	—	—	—	—	64	—	—	16	58	1110
Кулунда	—	—	18388	691	55862	3508	39874	6506	68522	8172
Новосибирск. окр.	297455	241017	232679	371764	325404	341629	617359	647399	798090	669039
Каргат	17382	17545	18072	8682	9237	12296	15232	19263	45566	18007
Кокошино	—	—	17540	536	14029	50	82900	1540	96525	1291
Чулымская	7846	5814	6167	17014	3348	4556	9647	35591	15485	15849
Дупленская	397	1939	1391	421	1306	849	1989	5503	7686	2085
Коченево	34643	8059	6468	3542	2071	4246	9986	10626	33215	17258
Чик	21445	5210	516	800	304	969	11832	4713	8316	5633
Криволаково	7397	5925	904	3855	4189	5746	14523	10728	22277	7515
Новосибирск	188089	195747	106620	305560	205712	285468	342731	493399	427009	517345
Верск	—	—	14371	10264	18184	12565	20012	15201	19765	13252
Искитим, раз	—	—	—	—	—	—	8062	2500	18262	5387
Евсино	—	—	6084	2440	5849	225	14574	3981	14771	3764
Черепаново	—	—	18596	16202	22510	10176	48592	21502	41119	26895
Мошково	6946	675	14585	708	13831	908	13845	12183	24696	6159
Ояш	11706	646	15383	1713	12540	2282	15098	4611	15005	7201
Сокур	1604	57	1313	22	1019	470	1458	4095	3221	5206
Чебула	—	—	4535	10	6369	—	6789	2051	5437	2121
Ельцовка	—	—	—	—	—	—	39	2	—	—
Разъезд № 5	—	—	17	—	4926	823	—	—	—	—
Мочище	—	—	97	—	—	—	—	—	—	—
Кошево	—	—	17	—	—	—	—	—	—	—
Тихомиров, раз.	—	—	3	—	—	—	—	—	—	—
Разъезд № 3	—	—	—	—	—	—	—	—	435	14151
Барнаульск. окр.	—	—	126673	118919	253855	132791	281465	266444	378261	287781
Усть-Тальменка	—	—	12039	1638	34776	1809	40489	5483	43445	8792
Озерки, раз.	—	—	11721	—	15943	—	20215	1770	23964	977
Повалиха	—	—	15616	13691	16351	13277	20576	12730	33840	15855
Алтайская	—	—	1104	390	1568	528	1783	3623	2899	3958
Барнаул	—	—	41064	85017	52719	84892	57434	190012	95494	186720
Калманка	—	—	64	34	2233	53	556	3584	5767	3950
Толчиха	—	—	1716	742	20133	2044	15090	8258	25419	7154
Алейская	—	—	21099	15252	65248	26194	67873	34946	92402	50578
Язевка	—	—	—	—	—	—	—	—	1313	1487
Важново	—	—	4066	252	10682	152	26185	1136	14024	2032
Одчинниково	—	—	18184	1903	34202	3782	31764	4932	39173	6278
Перуново раз.	—	—	—	—	—	—	—	—	521	—
Рубцовский окр.	—	—	7558	26903	205828	86589	174370	106548	208733	123407
Шилуново	—	—	14726	5572	57186	22167	54414	20861	75059	26676
Хлопуново	—	—	—	—	—	—	—	—	564	320
Поспелиха	—	—	17113	1371	65987	11853	45672	7901	49223	17151
Мамонтово	—	—	—	—	—	—	4569	3738	7086	2320
Рубцовка	—	—	25719	19960	82655	52569	69715	74048	76801	76940

Таблица 44 (продолжение). Всех грузов (в тоннах)

Наименование округа и станций	1913 г.		1925-26 г.		1926-27 г.		1927-28 г.		1928-29 г.	
	Отправ- ление	Прибы- тие	Отправ- ление	Прибы- тие	Отправ- ление	Прибы- тие	Отправ- ление	Прибы- тие	Отправ- ление	Прибы- тие
Бийский окр. . .	—	—	79755	55748	128601	71580	176248	107237	188315	132336
Большая Речка . . .	—	—	17293	878	25143	2806	33015	4263	34445	5619
Пост. 100 верст . . .	—	—	64	—	10500	244	37901	5193	38853	7019
Уткуль	—	—	4229	737	3061	1556	4488	2589	5666	5425
Бийск	—	—	58169	54133	80897	66884	100844	95192	108306	114273
Раз'езд № 51 . . .	—	—	—	—	—	—	—	—	1045	—
Сев.-Вост. Сибирь	801984	698835	2207628	734517	3462121	1206119	4632926	2292524	5773671	2547774
Гомский окр. . .	388329	288020	851785	237602	1262540	378006	1330991	623628	1062323	605399
Болотная	14359	5538	12140	4081	9077	5429	25125	93733	28091	62767
Юрга	65	—	7327	745	3849	4083	8255	11475	26533	14280
Тутальская	6633	4171	1781	563	1842	687	8289	3503	7020	3214
Литвиново	3489	887	975	173	4574	358	4049	1801	6434	1913
Яшкино	995	8227	31900	19577	37058	9582	34287	31067	47388	33702
Тайга	20257	7039	24025	3311	34061	7981	44772	108243	36294	95570
Анжерка	9082	4220	310534	49388	448929	131683	461460	89986	530123	89559
Судженка	236167	12932	319208	38888	493716	70671	483336	41699	613917	48550
Яя	—	—	32468	2183	103557	1781	81388	3730	100235	4291
Ижморка	22512	1818	6480	2000	6599	2141	13893	4381	14684	6299
Беркульская	5073	1389	8429	574	8405	843	16975	13147	19093	4483
Маринск	12129	11498	19046	11363	18928	8265	44685	23156	65302	19796
Томск	22975	22359	37118	102895	62745	130957	69019	182184	97194	207873
Черемошники	18966	7468	15521	1242	13840	2742	9250	8065	8900	6176
Межениновка	15327	137	14539	118	9502	159	4399	3480	9595	1433
Раз'езд № 32 . . .	—	—	—	—	3591	—	13826	—	—	—
„ 54 км.	—	—	—	—	—	—	—	—	17	289
Сураново	—	—	148	—	283	—	6541	567	17570	—
Арлюк	—	—	7125	500	1984	644	429	5375	14521	5131
Таскаево	—	—	—	1	—	—	—	—	—	—
Хопкино	—	—	4	—	—	—	—	—	—	—
Тальменка	—	—	17	—	—	—	—	—	—	—
Раз'езд 34	—	—	—	—	—	—	—	—	19510	73
Ачинский окр. . .	48997	33002	127156	45292	118619	50493	187040	195577	190872	185326
Суслово	1405	389	4760	270	5591	318	8783	1904	8188	1630
Тяжин	3769	3860	11825	1890	12198	2175	16346	4789	13859	9786
Итат	5743	3900	19996	2440	17052	3356	24962	8978	16681	9014
Боготол	8864	5536	11536	2683	7121	3406	11234	53174	18422	50185
Кривоно	4486	781	5458	4331	2432	2988	7786	7915	5410	4169
Ачинск	15879	17181	63806	32381	18594	29798	38826	57183	47520	54528
Чернореченская . . .	699	364	3687	513	7561	681	4639	16115	3802	3169
Козулька	—	—	4756	283	17568	939	10469	3891	12699	1783
Кемчуг	7351	906	1294	488	5352	512	7824	4280	13062	2205
Адады	—	—	—	—	3579	385	6568	1627	8154	3145
Глядень	—	—	—	—	8927	2243	18099	3498	12911	5004
Крутояр	—	—	—	—	5568	737	12450	2295	9624	4912
Ужур	—	—	—	—	7617	2772	26101	27405	29079	33974
Копьево	—	—	—	—	356	162	1043	2853	3771	1840
Тарутино	798	16	—	13	—	—	—	—	—	—
Каштан	—	—	33	—	—	—	—	—	—	—

Таблица 44 (продолжение). Всех сезонов (в тоннах)

Наименование округа и станций	1913 г.		1925-26 г.		1926-27 г.		1927-28 г.		1928-29 г.	
	Отпра- вление	Прибы- тие	Отпра- вление	Прибы- тие	Отпра- вление	Прибы- тие	Отпра- вление	Прибы- тие	Отпра- вление	Прибы- тие
	1	2	3	4	5	6	7	8	9	10
Красноярск. окр.	35454	67000	81304	62816	94669	92805	237868	282921	255157	333617
Кача	79	123	626	21	3095	2069	2844	7932	3118	7192
Минино	618	462	372	124	535	49	11932	5758	21855	2326
Красноярск	25781	54356	48020	45821	54154	64010	149662	231987	130749	282887
Енисей	1494	6301	9931	13183	9375	19225	37252	12471	49743	17921
Зыково	462	60	233	217	315	68	1558	1517	6491	2066
Сорокино	858	133	3970	127	6541	96	947	1703	5270	1748
Камарчага	517	3873	841	744	2302	981	10397	2401	6230	2498
Балай	15	64	709	130	2926	226	5586	2318	5175	3155
Ключевинная	5630	2594	16567	2449	15426	6075	17400	16834	26520	13824
Снежинца, раз.	—	—	35	—	—	—	—	—	—	—
Кузнецкий окр.	—	—	675412	119163	1363296	341318	1460640	443348	1999387	552426
Шишино	—	—	3290	584	1439	852	4546	4955	12190	7857
Топки	—	—	4196	1681	1793	4271	17257	98489	15953	85895
Плотниково	—	—	3962	461	1629	819	2026	5300	7805	8191
Кольчугино	—	—	453519	39938	643987	92009	542453	41913	715784	31252
Белово	—	—	—	—	3716	477	6274	37564	10497	94551
Бачаты	—	—	2	—	2407	1677	11562	4193	23718	2978
Трудоармейская	—	—	—	—	4257	149	1570	1650	3362	2109
Акчурла	—	—	—	—	4063	578	38829	3379	66479	4017
Усыты	—	—	—	—	319784	64063	430950	53318	623838	84022
Кузнецк	—	—	—	—	37916	5029	47427	16737	88227	28919
Кемерово	—	—	210443	76499	324376	148576	347565	131500	403233	163815
Гурьевск	—	—	—	—	18231	22818	19491	44350	26659	37390
Раскатиха	—	—	—	—	—	—	—	—	642	1400
Ханасский окр.	—	—	13	—	23928	16400	168812	47647	172915	58447
Шира	—	—	13	—	890	1757	2590	4690	4183	5344
Сон	—	—	—	—	8695	395	21743	7049	23241	1899
Уйбат	—	—	—	—	299	115	909	1501	868	3499
Ташеба	—	—	—	—	—	—	—	—	3	32
Абакан	—	—	—	—	9345	11409	49320	33848	54857	45770
Черногорск. копи	—	—	—	—	4822	2724	94280	559	89763	1903
Канский окр.	43652	48128	154507	39906	143162	51190	278903	166350	363596	202222
Заозерная	6231	2301	13053	2175	9820	2449	10278	4574	16575	6523
Камала	1052	146	15297	263	9784	499	5090	3012	13938	2836
Бошняково	32	74	6801	37	2035	214	3040	2539	7640	3396
Канск-Енис.	17916	23464	61130	29715	35434	33858	58814	32007	85613	32354
Иланская	1182	1057	6140	516	3218	1150	12571	38228	11972	45937
Ингадская	8595	488	14007	474	13807	712	16077	2182	16796	2429
Тинская	653	755	9267	328	23809	692	37963	2257	31868	1461
Ключи	4	283	2070	104	5329	297	12798	251	16294	4112
Юрты	54	803	704	174	2775	595	8522	2281	12655	2437

Таблица 44 (продолжение). Всех грузов (в тоннах)

Наименование округа и станций	1913 г.		1925-26 г.		1926-27 г.		1927-28 г.		1928-29 г.	
	Отправ- ление	Прибы- тие	Отправ- ление	Прибы- тие	Отправ- ление	Прибы- тие	Отправ- ление	Прибы- тие	Отправ- ление	Прибы- тие
	1	2	3	4	5	6	7	8	9	10
Тайшет	1162	4442	17037	1700	21932	4244	38110	20115	43059	23217
Байроновка	1	182	5672	38	9400	208	9477	1681	18869	976
Разгон	7	132	100	105	138	169	2110	1849	9402	1069
Алзай	70	776	156	190	2004	414	20326	2397	22881	1747
Замзор	136	415	73	134	866	264	4034	1676	6391	4210
Камышет	4728	4243	135	84	207	52	3366	572	1998	2940
Ук	523	454	627	174	38	121	481	1440	1360	1509
Н.-Удинск	1121	7503	876	3506	2022	4833	21312	44459	24195	62262
Хингуй	1	55	25	3	146	189	4544	990	3158	1205
Худовланская	184	558	1080	126	235	230	9879	1580	11326	1583
Шеберта	—	—	—	—	—	—	—	—	7451	18
Суетиха	—	—	1	—	66	—	58	—	155	—
Курят	—	—	185	—	—	—	26	—	—	—
Ула	—	—	16	—	—	—	27	—	—	—
Облепиха	—	—	55	—	—	—	—	—	—	—
Иркутский окр	285552	261719	317451	229738	455605	275907	979682	523053	1121421	575341
Будагово	75	99	5585	32	1990	113	18508	3059	16459	3291
Тулун	2879	10584	14430	5749	11511	9844	11932	17632	22780	22060
Нюра	—	—	80	—	59	112	18099	836	23573	533
Шуба	—	122	3490	85	707	139	6645	979	5331	1991
Шерагул	406	619	5412	141	2175	337	12701	1716	12105	2885
Куйтун	1817	3997	10111	1691	8267	2062	17611	4476	28428	13305
Кимилтей	656	2060	5156	1095	6768	772	8021	2859	14148	5404
Зима	10974	5333	23798	1780	33506	4191	90644	30740	85180	31786
Тыреть	5408	6842	1889	2065	5031	3173	9791	4624	15766	8941
Залари	7649	4511	4523	3034	4497	3001	9787	6815	17529	6343
Черемхово	90435	7839	100604	20302	146824	34036	404703	56929	491360	57991
Гришево	11969	1460	47057	2453	102801	5184	147879	5821	116272	3817
Половина	12082	1430	4188	5689	4716	2441	19028	8551	20602	8040
Белая	—	—	11347	552	21595	214	30673	741	39124	893
Мальта	7601	2942	553	256	975	215	1741	590	2400	505
Ангара	—	—	21381	32766	26058	37860	39890	39336	43406	40448
Тельна	18654	562	107	5036	1783	5477	2421	10222	4116	12474
Китой	—	—	8117	388	14557	125	17707	990	25411	2090
Суховская	3819	463	1316	261	3569	49	3496	716	1304	249
Батарейная	—	—	1403	1996	185	678	2812	7603	18883	13449
Иинюкентьевская	1115	22095	2064	7849	5907	6696	13700	35305	19054	51427
Иркутск	25709	122731	36742	121090	44729	144653	66347	221003	81020	234156
Михалево	4259	2353	2548	498	2695	585	2194	1663	1047	1616
Байкал	13494	9574	1019	3975	1568	3641	3217	12108	2971	7821
Маритуй	1669	6400	67	393	56	476	435	3889	1300	2297
Слюдянка	26940	18994	1356	7217	1698	7634	8152	35880	8670	37970
Култук	3979	3252	2966	3343	1314	2144	3205	2748	3040	2986
Утулик	1879	5625	—	—	—	—	7543	2912	34	—
Мурино	1397	790	9	32	64	55	830	2310	90	573
Ока, II раз.	—	—	133	—	—	—	—	—	17	—
Азей	613	40	—	—	—	—	—	—	—	—
Усолье	11375	1285	—	—	—	—	—	—	—	—
Касьяновка	9181	81	—	—	—	—	—	—	—	—
Листвиничная	937	4875	—	—	—	—	—	—	—	—
Хвойная	6884	9028	—	—	—	—	—	—	—	—
Шарыжалгай	1697	5733	—	—	—	—	—	—	—	—

Грузовая связь Сибирского края с прочими районами СССР

в 1928-29 и 1927-28 хоз. г.г.

По данным кон'юнктурного учета железно-дорожного грузооборота
55 пунктов в 1928-29 г. и 50 пунктов 1927-28 г.
(в декатонах)

Г р у з ы Районы отправления	Всего	Х л е б н				
		Итого	Рожь	Мука ржаная	Пшеница	Мука пшеничная
1	2	3	4	5	6	
Всего прибыло на 55 пунктов . . .	283416	36119	2101	1005	18630	5191
В том числе из:						
I. Северо-Восточного района . . .	6	—	—	—	—	—
II. Ленингр. обл. и Карел. АССР	430	44	—	—	—	44
III. Западного района	52	8	—	—	7	—
IV. Центрально-Промышл.	2186	49	—	—	37	3
V. " Черноземн.	1113	10	—	—	—	—
VI. Вятского района	92	—	—	—	—	—
VII. Уральской обл.	13403	160	44	—	2	—
VIII. Башкирской АССР	379	8	—	—	8	—
IX. Средне-Волжского района . . .	9634	500	—	848	—	99
X. Нижне	3505	59	—	—	40	—
XI. Крымской АССР	2	—	—	—	—	—
XII. Северного Кавказа	835	—	—	—	—	—
XIII. Дагестанской АССР	53	—	—	—	—	—
XIV. Казахской АССР	3798	334	—	—	225	22
XV. Киргизской АССР	8	—	—	—	—	—
XVI. Сибирского края	238771	34452	2030	1247	18263	4928
В том числе:						
Юго-Зап. Сибири	56268	17683	631	420	10078	2094
Омского округа	7266	2861	70	224	1278	300
Барыбинск. "	2910	1014	32	—	627	113
Славгородск. "	2476	1302	2	—	1000	67
Новосибирск. "	20634	4992	376	164	1366	1338
Барнаульск. "	13459	3802	99	4	2934	226
Рубцовского "	3608	2135	30	28	1650	32
Бийского "	5915	1577	22	—	1223	18
Сев.-Вост. Сибири	182503	16769	1399	827	8185	2834
Томского округа	55444	4026	437	87	730	1539
Ачинского "	5943	3085	106	95	1836	176
XIX. Красноярского "	6111	920	55	21	532	133
Кузнецкого "	61162	1202	237	4	677	138
Хакасского "	8084	995	53	—	646	113
Минусинского "	101	7	—	—	7	—
Канского "	9951	3310	88	102	2628	252
Тулуновского "	9372	1479	82	168	748	174
Иркутского "	26335	1745	341	350	381	309
XVII. Бурято-Монгольск. АССР . .	420	35	23	2	6	—
XIX. Дальне-Вост. обл.	1235	65	—	—	2	41
XX. Белорусской ССР	115	—	—	—	—	—
XXI. Украинской ССР	3051	4	—	—	—	—
XXII. Закавказской ССР	217	19	—	—	—	—
XXIII. Узбекской СФСР	32	—	—	—	—	—
Из-за границы	195	—	—	—	—	—
Мелкие отправки не распределенные по район. отправл.	3878	372	4	8	31	54

ы е			С е н о	Ж и т я и в ы - ж и м е н	Х л о п о к	Л е н	С е м е н а м а - с л я н н ы е	К а р т о ф е л ь	К р у п н ы й р о - г а т ы й с я г о т	М а с н ы е т о - в а р ы
О в е с	Я ч м е н ь	П р о ч и е х л е б н ы е								
7	8	9	10	11	12	13	14	15	16	17
4549	707	3339	1123	1456	155	270	3320	236	2355	1398
—	—	—	—	—	—	—	—	—	1	—
—	—	1	—	—	3	3	2	—	—	1
—	2	7	—	—	31	14	10	—	1	—
—	—	10	—	—	2	—	1	—	—	8
—	—	—	—	—	—	6	63	—	—	—
110	2	2	—	4	5	1	3	—	2	2
—	—	—	—	—	—	—	—	—	—	—
—	—	53	10	—	—	—	—	—	—	—
—	—	10	—	—	—	—	—	—	—	—
—	—	—	—	—	—	—	—	—	—	—
—	—	—	1	—	—	—	24	—	—	—
—	—	—	—	—	—	—	—	—	—	—
5	4	78	88	14	5	—	133	2	51	45
4404	685	2895	994	1434	6	220	2958	245	2299	1278
1937	422	2101	537	1163	4	145	2380	117	1631	892
414	265	310	144	173	2	21	240	63	99	139
152	23	67	112	46	1	10	79	2	261	232
15	35	183	8	—	—	—	210	—	374	108
752	9	987	193	518	1	31	328	49	289	115
213	12	314	64	297	—	29	528	3	260	83
195	74	126	10	47	—	8	477	—	324	130
196	4	114	6	82	—	46	518	—	24	85
2467	263	794	457	271	2	75	578	128	668	386
769	9	455	371	207	1	27	147	12	190	36
797	44	31	17	—	—	5	86	2	210	76
125	37	17	30	6	—	2	21	27	26	25
85	4	57	7	5	—	10	79	—	16	53
128	2	53	—	5	1	14	138	—	94	75
—	—	—	—	—	—	—	33	—	36	20
148	81	11	—	15	—	8	55	13	53	14
200	81	26	1	23	—	5	15	16	14	13
215	5	144	31	10	—	4	4	58	69	74
4	—	—	2	—	—	—	—	—	—	11
—	—	22	—	—	—	—	1	—	—	—
—	—	—	—	—	—	—	—	—	—	—
—	—	4	—	—	—	—	3	—	—	1
—	—	19	—	—	12	—	—	—	—	—
—	—	—	—	—	1	—	3	—	—	—
—	—	—	—	—	—	1	—	—	—	—
26	14	235	28	4	90	24	113	9	1	52

Прибытие (и декатоннах)

Г р у з и Районы отправления	Масло коровье	Шерсть жидкот., всякая	Шкуры невыделанные	Яйца куриные	Рыбный товар	Дрова	Лес круглый
	18	19	20	21	22	23	24
Всего прибыло на 55 пунктов . . .	266	359	1590	129	2539	26684	15865
В том числе из							
I. Северо-Восточного района . . .	—	—	—	—	4	—	—
II. Ленингр. обл. и Карельск . . .	—	—	2	—	128	—	—
III. Западного района . . .	—	—	—	—	—	—	25
IV. Центрально-Промышл.	—	—	—	—	11	—	—
V. Черноземн.	—	—	—	—	—	—	5
VI. Вятского района	—	—	—	—	1	—	—
VII. Уральской обл.	—	1	1	—	27	2798	584
VIII. Башкирской АССР	—	—	—	—	—	—	35
IX. Средне-Волжского района . . .	—	—	3	—	9	—	18
X. Нижне	—	—	—	—	350	—	—
XI. Крымской АССР	—	—	—	—	2	—	—
XII. Северного Кавказа	—	—	—	—	7	—	1
XIII. Дагестанской АССР	—	—	—	—	53	—	—
XIV. Казахской АССР	3	28	42	3	42	—	35
XV. Киргизской АССР	—	8	—	—	—	—	—
XVI. Сибирского края	240	265	1005	88	780	23593	15101
В том числе:							
Юго-Зап. Сибири	192	192	748	72	473	14511	4299
Омского округа	29	39	124	5	26	266	213
Барабинск.	58	26	123	8	342	103	75
Славгородск.	31	32	164	20	2	—	65
Новосибирск.	43	15	92	13	81	8479	1064
Барнаульск.	3	23	49	12	14	3591	2080
Рубцовского	2	46	92	11	4	20	51
Бийского	26	11	104	3	4	2052	151
Сев.-Вост. Сибири	48	73	257	16	307	9082	10802
Томского округа	13	4	36	3	131	4536	4838
Ачинского	10	13	33	4	12	877	210
Красноярского	2	10	52	—	42	331	349
Кузнецкого	8	4	39	—	4	7	230
Хакасского	5	28	50	2	—	380	133
Минусинского	3	1	—	1	—	—	—
Канского	5	2	3	5	1	849	1816
Тулуновского	2	—	5	1	5	1068	1319
Иркутского	—	11	39	—	112	1034	1907
XVII. Бурято-Монгольск. АССР . .	—	5	21	—	8	249	15
XIX. Дальне-Вост. обл.	—	—	4	—	864	—	33
XX. Белорусской АССР	—	—	—	—	—	—	—
XXI. Украинской ССР	—	—	3	—	3	—	—
XXII. Закавказской СФСР	—	—	—	—	18	—	—
XXIII. Узбекской ССР	—	4	—	—	1	—	—
Из-за границы	—	—	—	—	—	—	—
Мелкие отправки не распределенные по район. отпр.	23	48	509	38	231	44	13

Таблица 1 (продолжение)

Лес пиленный	Каменный уголь	Нефть и нефтяные остатки	Керосин и др. продукты перераб. нефти	Каучук	Цемент	Соль	Сахар	Масла семенные и растит.	Железо, сталь и чугун не в деле	Машиностроение
25	26	27	28	29	30	31	32	33	34	35
24124	117488	2598	7172	5061	5008	9394	4394	477	10843	2325
—	—	—	—	—	—	—	—	—	1	—
1	—	4	6	16	—	1	8	11	194	12
—	—	—	2	—	—	—	—	—	15	—
11	—	213	193	—	2	62	44	1	116	1415
3	—	—	—	10	2	22	1047	6	4	1
6	—	—	—	—	—	—	—	—	13	3
342	16	584	601	212	517	2926	15	1	5191	10
27	—	90	203	—	—	—	11	—	3	2
48	59	1172	4220	—	3	2320	1250	4	11	7
4	—	73	30	—	2448	280	—	4	257	—
—	—	—	—	—	—	—	—	—	—	—
20	—	21	667	—	—	—	11	34	43	—
—	—	—	—	—	—	—	—	—	—	—
29	—	7	28	6	26	2780	1	31	41	1
—	—	—	—	—	—	—	—	—	—	—
23301	117188	320	1019	4676	2778	1304	167	251	2437	97
—	—	—	—	—	—	—	—	—	—	—
6027	476	275	888	1162	603	291	79	190	960	68
—	—	—	—	—	—	—	—	—	—	—
955	199	108	302	489	362	92	31	7	260	14
159	77	3	4	26	43	16	2	6	73	1
48	1	3	26	19	2	10	2	1	44	2
2040	109	84	393	292	159	88	32	33	446	14
1641	71	64	140	324	13	68	10	112	81	8
51	11	13	23	19	21	17	2	—	47	13
1133	8	—	—	2	3	—	—	31	9	16
—	—	—	—	—	—	—	—	—	—	—
17274	116712	45	131	3514	2175	1073	88	61	1477	29
—	—	—	—	—	—	—	—	—	—	—
1917	35265	16	6	1346	1979	47	13	31	238	5
426	17	8	10	763	8	27	—	9	34	1
3387	59	6	67	561	23	43	22	5	92	2
280	58166	3	3	167	49	11	4	—	814	—
48	6119	—	1	1	3	—	—	5	27	—
—	—	—	—	—	—	—	—	—	—	—
3656	38	2	3	21	32	9	6	—	33	2
5178	30	5	20	72	9	8	11	—	52	11
2382	17018	5	11	583	72	928	32	11	187	8
—	—	—	—	—	—	—	—	—	—	—
39	—	—	2	14	—	—	8	1	7	3
34	—	—	6	2	97	—	—	15	109	2
3	—	—	—	—	—	3	2	—	110	—
5	2	4	5	123	—	173	1678	1	1043	3
83	—	55	29	—	—	—	—	1	—	—
4	—	—	—	—	—	—	—	19	—	—
—	—	—	—	—	—	—	—	—	194	—
—	—	—	—	—	—	—	—	—	—	—
164	223	55	161	2	35	63	152	97	554	769

Г р у з ы	Всего	Х л е б н				
		Итого	Рожь	Мука ржаная	Пшеница	Мука пшеничная
Районы назначения	1	2	3	4	5	6
Всего отправлено 55-ю пунктами . . .	465964	107062	8776	1731	56800	21446
В том числе в:						
I. Северо-Восточный район . . .	1771	1510	48	37	281	944
II. Ленингр. обл. и Карел. АССР . . .	18052	13769	2392	258	1696	6075
III. Западный район . . .	388	314	—	—	295	2
IV. Центрально-Промышленный . . .	31735	26450	3180	37	17243	4274
V. Центрально-Черноземный . . .	6906	6459	12	—	6318	31
VI. Вятский район . . .	1251	671	—	5	185	340
VII. Уральскую область . . .	117568	1813	441	7	1024	112
VIII. Башкирскую АССР . . .	5425	1027	65	—	768	2
IX. Средне-Волжский район . . .	7527	5669	414	3	4502	23
X. Нижне-Волжский . . .	1330	1257	—	—	1150	20
XI. Крымскую АССР . . .	630	600	—	—	600	—
XII. Северный Кавказ . . .	1994	1457	5	—	1423	26
XIII. Дагестанскую АССР . . .	166	16	—	—	13	3
XIV. Казакскую АССР . . .	21253	607	—	—	95	12
XV. Киргизскую АССР . . .	77	—	—	—	—	—
XVI. Сибирский Край . . .	190069	26871	1289	1073	11726	6556
В том числе в:						
Юго-Западную Сибирь . . .	93381	12898	711	372	7500	937
Омский округ . . .	29717	2050	141	169	699	187
Варабинск.	7177	848	88	11	75	210
Славгород.	2988	499	—	9	314	21
Новосибир.	25715	6882	297	176	5013	200
Барнаульск.	15502	1791	36	7	1312	175
Рубцовский	5148	120	—	—	58	17
Бийский	4134	708	149	—	29	127
Сев.-Вост. Сибирь . . .	96688	13973	578	701	4226	5619
Томский округ . . .	25137	4520	168	153	2580	1157
Ачинский	6647	607	92	29	120	298
Красноярск.	12188	1540	20	15	64	838
Кузнецкий	16902	1209	2	49	114	858
Хакяский	542	186	3	14	—	149
Минусинск.	21	7	—	—	—	7
Канский	5461	454	52	10	55	156
Тулуновск.	7692	882	110	27	195	271
Иркутский	22098	4568	131	404	1098	1885
XVII. Бурято-Монгол. АССР . . .	5185	1790	29	15	276	1106
XIX. Дальне-Вост. обл.	36474	10650	878	275	4039	1525
XX. Белорусскую ССР	279	262	—	—	154	29
XXI. Украинскую ССР	7625	3961	2	—	3844	83
XXII. Закавказскую СФСР	1985	836	—	—	836	—
XXIII. Узбекскую ССР	2434	71	—	—	28	—
XXIV. Туркменскую ССР	275	—	—	—	—	—
За границу	234	12	—	—	1	—
Мелкие отправки не распределенные по районам назначения	4728	990	21	21	303	274

Таблица 1 (продолжение)

М о			С е н о	Ж и т а и в ы ж и м а	Х л о п о к	Л е н	С е м е н а м а с л я н н ы е	К а р т о ф е л ь	К р у п н ы й р о г а т ы й с к о т	М я с н ы е т о в а р ы
О л о с	Я ч м е н ь	П р о ч и е х л е б н ы е								
1	2	3	10	11	12	13	14	15	16	17
12572	1652	4085	2496	2121	18	710	2548	1133	2244	4665
151	19	30	72	—	—	—	14	18	65	82
3049	69	230	120	—	—	16	468	43	296	1444
—	12	5	2	—	2	6	55	—	—	—
1042	488	186	753	20	1	359	73	2	152	1324
—	81	17	—	—	—	3	1	—	—	18
65	37	33	53	—	—	—	2	—	89	28
148	49	32	79	—	1	105	3	726	83	170
169	20	3	4	—	—	—	1	—	11	—
568	94	65	13	—	1	40	—	—	22	4
1	86	—	2	3	—	—	2	—	—	1
—	—	—	11	—	—	—	—	—	—	10
—	3	—	—	—	—	6	—	—	—	8
401	—	9	6	2	—	8	11	4	8	16
3000	396	2831	500	2069	3	11	1855	104	1463	858
855	290	2233	208	1672	—	84	1620	35	976	444
177	134	513	94	460	—	4	371	—27	103	55
52	2	410	25	461	—	2	7	—	24	5
20	—	135	—	240	—	1	5	—	—	—
373	64	759	55	200	—	50	621	— 8	625	332
99	89	73	24	110	—	—13	604	—	200	44
10	—	35	1	129	—	—	10	—	1	2
124	1	278	9	72	—	14	2	—	23	6
2145	106	598	292	397	3	27	235	69	487	414
313	37	112	169	31	—	2	182	21	303	169
29	2	37	7	95	—	6	19	—	1	4
489	18	96	1	47	—	7	8	8	33	85
129	—	57	—	63	—	5	2	1	38	19
1	—	19	—	22	—	—	1	—	—	—
—	—	—	—	8	—	—	—	—	—	—
141	5	35	1	28	3	5	13	—	—	12
227	10	42	—	67	—	—	3	—	8	11
816	34	200	114	36	—	2	7	39	104	114
332	6	23	2	1	—	1	1	—	3	2
3462	179	292	576	—	—	5	4	221	40	287
8	69	2	2	—	—	—	—	—	—	2
6	23	3	262	—	—	1	—	—	—	252
—	—	—	—	—	—	—	—	—	—	1
43	—	—	—	—	—	—	—	7	—	4
—	—	—	—	—	—	—	—	—	—	—
—	—	11	—	—	—	27	4	—	—	29
37	21	313	89	20	10	22	54	8	12	125

Г р у з ы Районы назначения	Масло коровье	Шерсть ж.- вотн. всякая	Шкуры мех- дажные	Яйца куриные	Рыбный товар	Дрова	Лес круглый
	18	19	20	21	22	23	24
Всего отправлено 55-ю пунктами . . .	2791	579	1537	491	1172	8521	12479
В том числе:							
I. Северо-Восточный район . . .	2	—	—	—	4	—	—
II. Ленингр. обл. и Карел. АССР . . .	1004	27	114	302	—	—	—
III. Западный район . . .	2	2	—	—	—	—	—
IV. Центрально-Промышленный . . .	671	86	80	88	31	—	9
V. Центрально-Черноземный . . .	—	43	—	—	—	—	—
VI. Вятский район . . .	1	4	140	—	46	—	3
VII. Уральскую область . . .	—	16	—	1	64	—	330
VIII. Башкирскую АССР . . .	—	4	—	—	—	—	11
IX. Средне-Волжский район . . .	1	100	2	—	1	—	8
X. Нижне-Волжский . . .	—	4	1	—	—	—	—
XI. Крымскую АССР . . .	9	—	—	—	—	—	—
XII. Северный Кавказ . . .	3	6	—	—	—	—	—
XIII. Дагестанскую АССР . . .	—	—	—	—	—	—	—
XIV. Казахскую АССР . . .	1	1	—	1	10	1255	2369
XV. Киргизскую АССР . . .	—	—	—	—	—	—	—
XVI. Сибирский Край . . .	169	191	767	68	615	7266	9582
В том числе:							
Юго-Западную Сибирь . . .	38	169	550	55	351	4105	4928
Омский округ . . .	10	66	165	14	48	64	1178
Барабинск.	11	2	3	—	15	11	522
Славгород.	—	—	—	2	15	103	407
Новосибир.	16	23	123	18	122	1117	814
Барнаулск.	1	77	256	12	79	1524	1135
Рубцовский	—	1	2	7	16	1060	655
Бийский	—	—	1	2	56	226	217
Сев.-Вост. Сибирь . . .	131	22	217	13	264	3161	4654
Томский округ	15	12	47	8	33	577	1380
Ачинский	4	—	18	—	20	206	260
Красноярск.	31	—	38	1	21	1533	209
Кузнецкий	6	1	1	2	65	472	1988
Хакасский	6	1	1	—	33	—	18
Минусинск.	—	—	—	—	3	—	—
Канский	—	—	2	—	46	170	52
Тулуновск.	1	—	—	1	22	40	110
Иркутский	68	8	110	1	21	163	637
XVII. Бурято-Монгол. АССР	14	1	—	1	—	—	35
XIX. Дальне-Вост. обл.	79	1	—	6	1	—	74
XX. Белорусской ССР	10	1	—	—	2	—	—
XXI. Украинскую ССР	—	19	5	—	1	—	7
XXII. Закавказскую СФСР	15	—	—	—	—	—	—
XXIII. Узбекскую ССР	7	—	—	—	6	—	11
XXIV. Туркменскую ССР	2	—	—	—	—	—	—
За границу	157	1	4	—	—	—	—
Мелкие отправки не распределенные по районам назначения	44	72	424	24	391	—	40

Таблица 1 (продолжение)

Лес пиленный	Каменный уголь	Нефть и нефтяные остатки	Керосин и др. продукты перераб. нефти	Каучук	Цемент	Соль	Сахар	Масла семянные и растит.	Железо, сталь и чугун не в деле	Мануфактура
26	26	27	28	29	30	31	32	33	34	35
39088	254484	663	2035	4802	4216	3077	516	1019	4281	472
—	—	—	—	—	—	—	—	4	—	—
253	100	—	1	—	—	—	—	85	4	3
3	—	—	—	—	—	—	—	2	—	—
1139	118	—	2	—	—	—	—	353	10	—
371	8	—	2	—	—	—	—	—	1	—
—	126	—	—	—	—	—	—	—	91	—
963	110905	5	2	33	28	12	1	5	2185	—
331	4015	—	—	4	—	—	—	5	12	—
1120	483	—	—	—	39	—	—	14	7	—
58	—	—	2	—	—	—	—	—	—	—
—	—	—	—	—	—	—	—	—	—	—
483	—	—	—	—	24	—	—	2	5	—
150	—	—	—	—	—	—	—	—	—	—
5945	9857	27	37	278	736	19	1	11	42	1
72	5	—	—	—	—	—	—	—	—	—
21758	102485	465	1491	4290	3301	1882	138	251	1290	128
11740	48449	362	904	1277	1376	298	54	99	544	56
5436	18322	84	355	339	243	68	14	26	112	8
1362	3179	79	26	351	128	43	10	12	44	7
865	658	28	55	9	33	21	—	11	35	1
1439	14879	39	155	345	605	69	10	36	108	17
1467	7341	80	177	146	110	56	19	4	183	11
1024	1756	49	114	45	97	30	—	8	16	5
147	2314	3	22	42	160	11	1	2	46	7
10018	54036	103	587	3013	1025	1584	84	152	755	72
1694	14*56	18	121	880	398	45	14	33	99	10
1232	3511	36	51	373	74	61	6	8	38	10
2904	4590	3	111	625	201	58	10	32	90	2
1514	9768	20	183	438	803	23	10	13	254	4
122	2	1	15	72	30	10	4	3	13	2
—	—	—	—	—	3	—	—	—	—	—
874	3044	4	12	209	110	370	11	4	34	3
890	4850	5	46	193	99	387	16	7	32	22
788	13915	16	48	223	207	630	13	52	195	19
25	2916	8	15	60	15	272	7	7	4	5
66	23361	20	39	127	22	737	17	50	81	10
—	—	—	—	—	—	—	—	—	—	—
3057	—	—	36	—	—	—	—	16	4	4
1133	—	—	—	—	—	—	—	—	—	—
2327	—	—	—	—	—	—	—	1	—	—
272	—	—	—	—	—	—	—	1	—	—
—	—	—	—	—	—	—	—	—	—	—
162	105	138	408	10	51	155	352	209	536	321

Г р у з ы Районы отправления	Всего	Х л е б н				
		Итого	Рожь	Мука ржаная	Пшеница	Мука пшеничная
	1	2	3	4	5	6
Всего прибыло на 50 пунктов . . .	260889	30994	2925	951	17449	5147
В том числе из:						
I. Северо-Восточного района . .	6	—	—	—	—	—
II. Ленингр. обл. и Карельск. . .	406	—	—	—	—	—
III. Западного района	7	—	—	—	—	—
IV. Центрально-Промышл.	1719	8	—	—	5	—
V. " Черноземн.	131	3	—	—	—	—
VI. Вятского района	54	—	—	—	—	—
VII. Уральской обл.	15289	23	3	—	—	—
VIII. Башкирской АССР	587	—	—	—	—	—
IX. Средне-Волжского района . .	4686	12	—	—	—	—
X. Нижне "	898	10	—	—	—	—
X. Северного Кавказа	275	—	—	—	—	—
XII. Дагестанской АССР	49	—	—	—	—	—
XIV. Казахской АССР	2578	443	5	2	378	18
XVI. Сибирского края	225053	29733	2757	941	17028	5048
В том числе:						
Юго-Зап. Сибири	54960	20554	834	379	13328	4019
Омского округа	6702	2826	71	11	1444	959
Барабинск. "	2216	672	4	2	530	108
Славгородск. "	2717	1730	5	—	1571	75
Новосибирск. "	22349	5766	661	355	1909	1841
Барнаульск. "	11243	4562	63	10	3733	562
Рубцовского "	3708	3051	11	1	2804	44
Бийского "	6025	1947	19	—	1337	430
Сев.-Вост. Сибири	170093	9179	1923	562	3700	1029
Томского округа	57836	2084	704	150	256	429
Ачинского "	4752	2854	491	37	1522	127
Красноярского "	7442	341	50	33	123	77
Кузнецкого "	53900	274	117	3	68	2
Каасского "	7351	507	7	—	365	71
Минусинского "	34	11	2	—	7	2
Канского "	6197	1287	111	60	935	84
Тулуновского "	7306	752	210	126	165	75
Иркутского "	25275	1069	231	153	259	162
> VII. Бурято-Монгольск. АССР . .	458	247	150	1	11	9
XIX. Дальне-Вост. обл.	1314	225	—	—	—	3
XX. Белорусской АССР	17	—	—	—	—	—
XXI. Украинской АССР	4287	—	—	—	—	—
XXII. Закавказской СФСР	75	12	—	—	—	—
XXIII. Узбекской ССР	57	—	—	—	—	—
Из-за границы	29	—	—	—	—	—
Мелкие отправки не распределенные по район. отпр.	2914	278	10	7	27	69

м е			С е н о	Ж и т л и к и и в и т л и к и	Х л о п о к	Л е н	С е м е н а м а л о с л о ж н ы е	К а р т о ф е л ь	К р у п н ы й р о г а т ы й с к о т	М а с л я н ы е т о в а р ы
О л о с	Я ч м е л ь	П р о ч и е х л е б н ы е								
7	8	9	10	11	12	13	14	15	16	17
2238	472	1812	—	1381	70	306	2012	279	410	979
—	—	—	—	1	—	—	—	—	—	—
—	—	—	—	—	2	7	20	—	—	—
—	—	—	—	—	1	1	—	—	—	—
—	—	3	—	—	13	10	42	—	—	—
—	—	3	—	2	—	—	6	—	—	—
—	—	20	—	—	2	13	—	—	—	—
—	—	—	—	—	—	3	3	—	—	—
—	—	12	—	—	2	1	1	—	—	6
—	—	10	—	—	—	—	26	—	—	—
—	—	—	—	—	1	—	45	—	—	1
1	11	28	—	3	8	—	33	—	82	14
1994	421	1544	—	1368	1	242	1710	270	318	923
575	223	1196	—	1165	1	134	1456	188	229	522
54	106	181	—	254	—	7	62	—	97	75
10	8	10	—	24	—	20	14	1	8	89
17	19	43	—	1	—	—	22	1	61	88
363	—	637	—	585	—	39	225	171	24	104
29	9	156	—	234	—	30	424	15	9	39
42	78	71	—	2	—	12	307	—	29	71
60	3	98	—	65	1	26	402	—	1	56
1419	198	348	—	203	—	108	254	82	89	401
313	6	226	—	185	—	65	75	68	5	30
587	58	32	—	—	—	7	33	4	17	75
45	11	2	—	6	—	1	1	—	4	28
72	5	7	—	1	—	5	55	2	—	40
50	5	9	—	11	—	8	50	—	6	72
—	—	—	—	—	—	—	14	—	—	6
65	29	3	—	—	—	6	16	—	19	55
108	67	1	—	—	—	15	1	—	—	13
179	17	68	—	—	—	1	9	8	38	82
70	4	2	—	—	—	—	—	—	1	1
159	2	61	—	—	—	—	—	—	—	3
—	—	—	—	5	—	—	61	—	—	—
1	—	11	—	—	1	—	—	—	—	—
—	—	—	—	—	1	—	2	—	—	—
—	—	—	—	—	—	—	2	—	—	—
13	34	118	—	—	38	29	61	9	9	31

Г р у п п ы Районы отправления	Масло коровье	Шерсть жи- вотн. всякая	Шкуры живы- деланные	Яйца куриные	Рыбный товар	Дрова	Лес круглый
	18	19	20	21	22	23	24
Всего прибыло на 55 пунктов . . .	229	289	1350	75	2806	23278	19096
В том числе:							
I. Северо-Восточного района . .	—	—	—	—	4	—	—
II. Ленингр. обл. и Карельск. . .	—	—	—	1	178	—	—
III. Западного района . . .	—	—	—	—	—	—	—
IV. Центрально-Промышл. . . .	—	4	1	1	9	—	—
V. Черноземн.	—	—	—	—	—	—	—
VI. Вятского района	—	—	—	—	2	—	—
VII. Уральской обл.	—	1	—	—	23	3170	1001
VIII. Башкирской АССР	—	—	—	—	—	—	39
IX. Средне-Волжского района . .	—	—	13	—	8	—	11
X. Нижне	—	—	—	—	462	—	—
XII. Северный Кавказ	—	2	—	—	8	—	—
XIII. Дагестанской АССР	—	—	—	—	48	—	—
XIV. Казанской АССР	7	35	82	—	91	69	5
XVI. Сибирского края	200	180	859	46	768	19845	18027
В том числе:							
Юго-Зап. Сибири	164	102	594	43	552	13762	3112
Омского округа	32	29	176	2	10	593	337
Варябинск.	61	25	100	2	274	305	167
Славгородск.	6	18	92	12	5	—	60
Новосибирск.	38	21	98	17	236	7238	1305
Барнаульск.	7	35	16	7	14	3614	935
Рубцовского	4	26	62	2	5	—	27
Бийского	16	8	50	1	8	2012	281
Сев.-Вост. Сибири	36	18	265	3	216	6083	14915
Томского округа	2	2	43	1	48	2171	6688
Ачинского	19	1	37	2	—	544	637
Красноярского	1	1	38	—	65	251	435
Кузнецкого	4	1	43	—	6	99	1272
Какаского	2	11	63	—	—	513	249
Минусинского	1	—	2	—	—	—	—
Канского	5	—	8	—	4	1151	2042
Тулуновского	1	—	7	—	1	926	1518
Иркутского	1	2	24	—	92	428	2079
XVII. Бурято-Монгольск. АССР . .	—	3	15	—	8	154	—
XIX. Дальне-Вост. обл.	—	—	1	—	898	—	—
XX. Белорусской АССР	—	—	—	—	—	—	2
XXI. Украинской АССР	—	—	4	—	20	—	—
XXII. Закавказской СФСР	—	1	—	—	—	—	—
XXIII. Узбекской АССР	—	—	1	—	1	—	—
Из-за границы	—	—	—	—	—	—	—
Мелкие отправки не распределенные по район. отпр.	22	63	374	27	278	40	11

Таблица 2 (продолжение)

Лес пиленный	Каменный уголь	Нефть и нефтяные остатки	Керосин и др. продукты перераб. нефти	Кирпич	Цемент	Соль	Сахар	Масла семенные и растит.	Железо, сталь и чугун не в деле	Мануфактура
26	26	27	28	29	30	31	32	33	34	35
21277	121755	1841	4106	3983	4285	5710	4144	254	7880	2015
1	—	—	—	—	—	—	—	—	—	—
33	—	1	2	30	—	—	36	—	60	36
4	—	67	66	3	13	—	19	4	113	1342
15	—	—	—	—	3	27	37	41	11	1
2126	2	244	244	316	1730	1440	7	6	4938	10
11	—	173	320	—	—	—	5	—	31	2
59	—	1067	2492	2	—	613	383	—	11	5
—	—	44	18	—	113	14	—	25	186	—
8	—	19	153	—	17	1	6	—	13	1
13	—	1	7	15	6	1620	3	—	41	—
18867	121599	169	737	3557	2224	1796	161	109	1231	91
5599	2537	130	634	1505	476	768	84	90	422	73
790	389	32	201	405	105	41	11	3	211	13
174	101	7	1	19	84	17	16	—	32	3
24	2	—	—	13	16	562	—	—	2	2
2729	1982	52	323	939	194	36	41	22	133	26
746	56	36	99	109	59	93	12	44	29	19
23	7	3	9	20	11	19	4	1	12	1
1113	—	—	1	—	7	—	—	20	3	7
13268	119062	39	103	2062	1748	1028	77	19	809	18
1217	42656	31	5	652	1582	28	45	18	139	2
320	134	2	19	20	6	10	2	1	5	3
3837	1686	4	42	472	9	158	13	—	29	4
239	50971	1	4	230	65	9	3	—	574	2
25	5829	—	—	—	3	—	—	—	—	—
1423	36	—	4	113	3	15	2	—	8	—
3952	32	1	24	5	13	16	—	—	23	6
2255	17718	—	5	560	67	792	12	—	32	1
2	—	1	—	21	—	—	5	—	—	—
7	—	—	3	—	165	—	4	—	5	1
14	—	—	—	—	—	1	—	—	—	—
32	—	3	1	38	—	179	3332	2	640	2
13	—	16	8	—	—	—	3	2	—	—
27	—	—	—	—	—	—	—	39	—	—
45	154	36	109	1	14	17	143	26	576	520

Отправление (в декартонах)

Г р у з ы Районы назначения	Всего	Х л е б ы				
		Итого	Рожь	Мука ржаная	Пшеница	Мука пшеничная
1	2	3	4	5	6	
Всего отправлено 50-ю пунктами . . .	336700	72223	4789	950	44103	14645
: том числе в:						
I. Северо-Восточный район . . .	1913	1645	41	16	119	1320
II. Ленингр. обл. и Карел. АССР . . .	8581	4696	847	9	221	2741
III. Западный район . . .	95	72	40	5	—	—
IV. Центрально-Промышленный . . .	17550	14122	1411	2	10223	1875
V. Центрально-Черноземный . . .	1464	1342	8	—	1294	21
VI. Вятский район . . .	1723	1379	42	27	173	1084
VII. Уральскую область . . .	66506	1822	169	53	923	144
VIII. Башкирскую АССР . . .	874	657	—	—	556	28
IX. Средне-Волжский район . . .	11522	9559	246	3	8746	267
X. Нижне-Волжский . . .	662	557	—	—	544	12
XI. Крымскую АССР . . .	3	—	—	—	—	—
XII. Северный Кавказ . . .	39	16	—	—	9	7
XIII. Дагестанскую АССР . . .	7	—	—	—	—	—
XIV. Казахскую АССР . . .	16111	329	—	—	104	40
XV. Киргизскую АССР . . .	148	46	—	—	46	—
XVI. Сибирский Край . . .	173410	23405	1487	743	12122	5412
В том числе:						
Юго-Западную Сибирь . . .	90306	11945	828	112	8106	657
Омский округ . . .	28145	2691	256	31	1747	74
Барабинск.	11349	770	14	4	188	220
Славгород	3285	257	—	2	50	5
Новосибир.	26716	5937	506	69	4595	176
Барнаульск.	12663	1796	42	4	1475	74
Рубцовский	4804	184	1	1	13	3
Бийский	3344	310	9	1	38	105
Сев.-Вост. Сибирь . . .	83104	11460	659	631	4016	4755
Томский округ	25570	4359	175	201	2758	900
Ачинский	6514	420	58	5	136	168
Красноярск.	9128	1170	102	66	101	521
Кузнецкий	15663	1173	5	34	16	1023
Хакаский	246	42	—	2	23	15
Канский	4276	350	43	4	96	109
Тулунск.	5342	535	26	36	125	284
Иркутский	16365	3411	250	280	761	1735
XVII. Бурято-Монгол. АССР	2097	770	53	24	185	338
XIX. Дально-Вост. обл.	18902	4389	437	61	2583	518
XX. Белорусскую ССР	43	26	—	—	—	6
XXI. Украинскую ССР	2303	427	—	—	423	4
XXII. Закавказскую СФСР	163	39	—	—	—	—
XXIII. Узбекскую ССР	8825	6362	—	—	5679	655
XXIV. Туркменскую ССР	98	29	7	—	22	—
За границу	294	—	—	—	—	—
Мелкие отправки не распределенные по районам назначения	3277	534	1	7	131	170

Таблица 2 (продолжение)

Овес	Ячмень	Прочие зерновые	Сено	Жмых и вы- жимки	Хлопок	Лен	Семена ма- сляничные	Картофель	Крупный ро- гатый скот	Мясные то- вары
7	8	9	10	11	12	13	14	15	16	17
4897	481	2358	—	1445	11	354	1688	89	630	3953
137	4	8	—	—	—	—	—	—	49	108
738	87	50	—	6	—	10	252	—	84	1175
25	2	—	—	—	—	3	11	—	—	—
578	22	11	—	1	—	192	45	—	85	1541
19	—	—	—	—	—	—	—	—	—	11
39	12	2	—	—	—	—	1	—	67	15
503	—	30	—	3	—	8	3	6	63	84
73	—	—	—	—	—	—	—	—	—	—
259	38	—	—	2	—	1	—	—	—	5
1	—	—	—	—	—	—	—	—	—	—
—	—	—	—	—	—	1	—	—	—	3
—	—	—	—	—	—	—	—	—	—	—
148	—	37	—	—	—	—	7	7	16	35
1429	284	1928	—	1418	—	101	1309	67	234	614
511	206	1525	—	1256	—	82	1153	32	105	253
109	136	338	—	197	—	3	463	6	12	25
45	—	209	—	336	—	3	2	4	3	1
7	—	193	—	220	—	1	5	—	—	1
200	25	366	—	306	—	41	290	3	68	174
64	39	98	—	51	—	27	382	15	15	47
4	2	160	—	136	—	—	7	3	2	4
82	4	71	—	10	—	7	4	1	10	1
918	78	403	—	162	—	19	156	35	129	361
165	32	125	—	32	—	1	132	1	79	125
25	—	28	—	9	—	1	7	—	—	—
301	13	66	—	16	—	5	6	7	9	46
41	—	54	—	55	—	—	4	26	—	25
—	—	2	—	5	—	—	1	—	—	—
76	1	21	—	9	—	5	1	—	—	2
42	11	11	—	—	—	—	2	—	—	18
268	21	96	—	35	—	7	3	1	41	145
151	—	19	—	—	—	—	2	—	—	9
726	4	60	—	6	—	5	4	—	14	176
—	20	—	—	—	—	1	—	—	—	7
39	—	—	—	—	—	—	—	—	—	—
26	—	2	—	—	—	—	—	—	—	—
—	—	—	—	—	—	2	—	—	—	28
6	8	211	—	9	11	30	54	9	18	142

Г р у з ы Районы назначения	Масло коровье	Шерсть жи- вотн. скотн.	Шкуры жив- отных	Яйца куриные	Рыбный товар	Дрова	Лес круглый
	18	19	20	21	22	23	24
Всего отправлено 50-ю пунктами . . .	2025	511	1336	378	1093	5821	9458
В том числе в:							
I. Северо-Восточный район . . .	97	1	—	—	—	—	—
II. Ленингр. обл. и Карел. АССР . . .	1454	24	93	232	6	—	8
III. Западный район . . .	—	1	—	—	—	—	—
IV. Центрально-Промышленный . . .	321	96	136	69	10	—	18
V. Центрально-Черноземный . . .	—	21	5	—	—	—	—
VI. Вятский район . . .	—	3	51	—	27	—	—
VII. Уральскую область . . .	2	26	1	—	21	1	21
VIII. Башкирскую АССР . . .	—	1	—	—	—	—	—
IX. Средне-Волжский район . . .	—	96	4	—	—	—	—
X. Нижне-Волжский . . .	3	18	7	—	—	—	—
XI. Крымскую АССР . . .	—	—	—	—	—	—	—
XII. Северный Кавказ . . .	6	1	—	—	—	—	—
XIII. Дагестанскую АССР . . .	—	—	—	—	—	—	—
XIV. Казахскую АССР . . .	3	—	1	—	25	962	1176
XV. Киргизскую АССР . . .	—	—	—	—	—	—	—
XVI. Сибирский Край . . .	145	146	732	51	622	4856	8175
В том числе:							
Юго-Западную Сибирь . . .	31	128	376	38	312	3225	3613
Омский округ . . .	10	67	139	3	45	566	966
Варябинск. . .	5	1	8	1	14	45	745
Славгород. . .	—	—	—	—	14	2	514
Новосибир. . .	15	3	43	12	87	622	460
Варнаулск. . .	1	57	186	19	68	1392	434
Рубцовский . . .	—	—	—	3	19	405	435
Вийский . . .	—	—	—	—	65	193	59
Сев.-Вост. Сибирь . . .	114	18	356	13	310	1631	4562
Томский округ . . .	8	6	63	2	57	468	1682
Ачинский . . .	—	—	33	—	40	349	124
Красноярск. . .	26	—	30	—	20	475	520
Кузнецкий . . .	4	—	6	7	87	305	1295
Хакасский . . .	—	—	—	—	35	—	22
Канский . . .	1	—	5	—	38	33	71
Тулуновск. . .	7	—	—	—	17	—	19
Иркутский . . .	68	12	219	4	21	1	829
XVII. Бурято-Монгол. АССР . . .	6	—	—	—	—	—	7
XIX. Дальне-Вост. обл. . . .	43	—	2	2	3	—	8
XX. Белорусскую ССР . . .	9	2	—	—	—	—	—
XXI. Украинскую ССР . . .	14	—	1	—	1	—	28
XXII. Закавказскую СФСР . . .	26	—	—	—	—	—	—
XXIII. Узбекскую ССР . . .	5	—	—	—	—	—	5
XXIV. Туркменскую ССР . . .	4	—	—	—	—	—	—
За границу . . .	252	2	—	10	—	—	—
Мелкие отправки не распределенные по районам назначения . . .	35	73	303	14	378	2	12

Таблица 2 (продолжение)

Лес пиленный	Каменный уголь	Нефть и нефтяные остатки	Керосин и др. продукты перераб. нефти	Кирпич	Цемент	Соль	Сахар	Масла семенные и растит.	Железо, сталь и чугун и др. металлы	Мануфактура
25	26	27	28	29	30	31	32	33	34	35
28426	105942	347	1433	4026	656	456	472	655	2188	412
9	—	—	—	—	—	—	—	4	—	—
405	16	—	—	—	2	—	—	112	2	4
419	95	—	—	2	—	—	—	8	—	—
85	—	—	—	—	—	—	—	171	4	—
—	73	—	—	—	—	—	—	4	—	—
1462	61967	—	6	53	22	4	—	10	103	—
—	201	—	6	—	—	—	—	4	937	5
185	1659	—	—	—	2	—	—	9	—	—
75	—	—	—	—	—	—	—	2	—	—
—	—	—	—	—	—	—	—	—	—	—
14	—	—	—	—	—	—	—	—	—	1
7	—	—	—	—	—	—	—	—	—	—
3300	9975	7	33	135	19	9	8	1	54	9
102	—	—	—	—	—	—	—	—	—	—
17875	106449	233	1070	3800	591	381	194	174	605	122
—	—	—	—	—	—	—	—	—	—	—
13318	51116	165	604	1484	419	229	82	80	202	58
6106	16176	32	226	225	80	37	20	18	25	7
2166	6503	33	29	539	59	17	—12	4	42	7
1005	1119	24	40	39	18	6	—	6	8	6
1792	16080	14	111	390	111	35	19	28	65	15
959	6643	41	127	101	120	94	21	20	36	11
1208	2129	18	62	127	14	22	8	1	14	3
82	2466	3	9	63	17	18	2	3	12	9
—	—	—	—	—	—	—	—	—	—	—
4557	55333	68	466	2316	172	152	112	94	403	64
—	—	—	—	—	—	—	—	—	—	—
958	16364	19	121	882	25	34	36	29	75	11
546	4464	16	54	314	27	25	13	3	31	4
1437	5080	2	92	104	5	30	1	15	30	2
1134	10652	22	141	437	57	4	31	5	178	15
55	4	—	2	49	4	2	1	—	21	3
158	3231	2	8	301	21	21	—	2	13	9
74	4416	—	18	191	14	10	4	4	4	9
195	11122	7	30	38	19	26	26	36	51	11
—	—	—	—	—	—	—	—	—	—	—
23	1241	—	7	4	—	—	1	9	15	3
—	14232	—	14	5	—	4	5	26	43	10
—	—	—	—	—	—	—	—	—	—	—
1788	—	—	—	—	—	—	—	23	—	—
89	—	—	—	—	—	—	—	6	—	—
2452	—	—	—	—	—	—	—	1	—	—
63	—	—	—	—	—	—	—	2	—	—
—	—	—	—	—	—	—	—	—	—	—
—	—	—	—	—	—	—	—	—	—	—
73	31	107	297	27	20	38	264	89	124	258

Транзит главнейших грузов через выход-
ные пункты Сибири—Тюмень, Челябинск и
Иннокентьевскую

З а 1928 - 29 и 1927 - 28 г о д ы

(Межрайонный грузообмен)

В декатонах.

Таблица 1. Хлебные грузы (в декартонках). ст. Тюмень. 1928-29 г.

Районы назначения Районы отправления и наименование грузов	Районы назначения												
	Всего	Северо-Восточный	Ленинградская обл. и Карельск. АССР	Западный	Центрально-промышленный	Центрально-черноземный	Вятский	Уральская область	Средне-Волжский	Северный Кавказ	Белорусская ССР	Украинская ССР	Прочие районы и отправления по указ. маршрутам
	1	2	3	4	5	6	7	8	9	10	11	12	13
Всего хлеб. грузов.	63238	2352	17950	411	32387	300	1143	5390	1829	41	612	811	302
В том числе:													
Рожь	9401	15	3503	—	5451	—	2	320	91	2	6	—	11
Мука ржаная	218	25	133	—	31	—	15	11	—	—	—	—	3
Пшеница	25936	455	2221	361	18195	254	445	1715	1231	39	174	746	100
Мука пшеничная	14459	1276	6657	4	5565	—	330	363	43	—	97	46	78
Овес	10907	503	5065	22	2160	5	255	2551	106	—	147	1	83
Ячмень	1123	30	105	16	438	39	51	211	40	—	171	17	5
Прочие хлеб. грузы	1194	48	266	8	548	2	45	219	18	—	17	1	22
Уральская область	7897	276	1343	27	864	22	196	4825	58	—	182	3	101
В том числе:													
Рожь	330	—	6	—	8	—	2	312	—	—	—	—	2
Мука ржаная	12	—	—	—	—	—	—	10	—	—	—	—	2
Пшеница	1648	—	4	—	40	—	—	1597	2	—	—	—	—
Мука пшеничная	919	76	342	—	154	—	52	269	5	—	3	—	18
Овес	4542	196	944	22	643	5	142	2328	49	—	137	1	75
Ячмень	258	—	33	5	15	17	—	138	2	—	42	2	4
Проч. хлебн. грузы	193	4	14	—	4	—	—	171	—	—	—	—	—
Казахская АССР	7243	290	1500	61	5027	15	87	20	52	2	144	33	12
В том числе:													
Рожь	53	—	29	—	22	—	—	—	—	—	2	—	—
Мука ржаная	4	—	2	—	2	—	—	—	—	—	—	—	—
Пшеница	3998	89	414	59	3294	15	40	2	24	2	16	33	10
Мука пшеничная	2658	187	875	—	1472	—	26	2	17	—	77	—	2
Овес	162	5	122	—	35	—	—	—	—	—	—	—	—
Ячмень	64	—	2	—	12	—	—	9	—	—	41	—	—
Прочие хлеб. грузы	304	9	56	2	190	—	21	7	11	—	8	—	—
Сибирский край	47602	1780	14965	322	26259	261	853	515	1412	39	277	774	145
В том числе:													
Рожь	9008	15	3464	—	5417	—	—	8	91	2	4	—	7
Мука ржаная	195	25	131	—	23	—	15	1	—	—	—	—	—
Пшеница	20284	366	1803	302	14858	239	403	114	1205	37	158	713	86
Мука пшеничная	10850	1013	5439	4	3937	—	252	92	21	—	17	46	29
Овес	6178	302	3977	—	1490	—	113	222	57	—	10	—	7
Ячмень	801	30	70	11	411	22	51	64	38	—	88	15	1
Прочие хлебные грузы	286	29	81	5	123	—	19	14	—	—	—	—	15
Юго-Зап. Сибирь	34185	1324	9812	303	19182	251	656	471	1144	37	137	747	121
В том числе:													
Рожь	2721	2	1087	—	1605	—	—	2	23	—	—	—	2
Мука ржаная	31	2	29	—	—	—	—	—	—	—	—	—	—

Таблица 1 (продолжение). Хлебные грузы (в декатоннах). ст. Тюмень. 1926-29 г.

<div> <div>Районы назначения</div> <div>Районы отправления и наименование грузов</div> </div>	Всего	Северо-Восточный	Ленинградская обл и Карельск АССР	Западный	Центрально-промышленный	Центрально-черноземный	Вятский	Уральская область	Средне-Волжский	Северный Хавказ	Белорусская ССР	Украинская ССР	Прочие районы и отправка на распр по район. изнач.
	1	2	3	4	5	6	7	8	9	10	11	12	13
Пшеница	17568	262	1666	202	12733	237	381	112	1011	37	58	698	81
Мука пшеничная	9471	850	4604	2	3611	—	215	83	21	—	15	46	24
Овес	3636	167	2316	—	851	—	23	208	57	—	7	—	7
Ячмень	541	19	50	7	285	14	20	54	32	—	57	3	—
Прочие хлебн. грузы	217	22	60	2	97	—	17	12	—	—	—	—	7
Северо-Восточн. Сибирь	13417	456	5153	19	7077	10	197	44	268	2	140	27	24
В том числе:													
Рожь	6287	13	2377	—	3812	—	—	6	68	2	4	—	5
Мука ржаная	164	23	102	—	23	—	15	1	—	—	—	—	—
Пшеница	2716	104	137	10	2125	2	22	2	194	—	100	16	5
Мука пшеничная	1379	163	835	2	326	—	37	9	—	—	2	—	5
Овес	2542	135	1661	—	639	—	90	14	—	—	3	—	—
Ячмень	260	11	20	4	126	8	31	10	6	—	31	12	1
Прочие хлебн. грузы	69	7	21	3	26	—	2	2	—	—	—	—	8
Бурято-Монгол. АССР	33	—	23	—	8	—	2	—	—	—	—	—	—
В том числе:													
Рожь	2	—	—	—	2	—	—	—	—	—	—	—	—
Мука ржаная	2	—	—	—	2	—	—	—	—	—	—	—	—
Пшеница	5	—	—	—	3	—	2	—	—	—	—	—	—
Мука пшеничная	1	—	1	—	—	—	—	—	—	—	—	—	—
Овес	23	—	22	—	1	—	—	—	—	—	—	—	—
Дальне-Восточн. Кр.	412	6	115	1	237	2	5	29	7	—	9	1	—
В том числе:													
Рожь	2	—	—	—	2	—	—	—	—	—	—	—	—
Мука ржаная	4	—	—	—	4	—	—	—	—	—	—	—	—
Пшеница	2	—	—	—	—	—	—	2	—	—	—	—	—
Прочие хлебн. грузы	404	6	115	1	231	2	5	27	7	—	9	1	—
Прочие районы отпра- вки не распр по райо- нам отправления	51	—	4	—	2	—	—	1	—	—	—	—	44
В том числе:													
Рожь	6	—	4	—	—	—	—	—	—	—	—	—	2
Мука ржаная	1	—	—	—	—	—	—	—	—	—	—	—	1
Пшеница	4	—	—	—	—	—	—	—	—	—	—	—	4
Мука пшеничная	31	—	—	—	—	—	—	—	—	—	—	—	29
Овес	2	—	—	—	—	—	—	1	—	—	—	—	1
Прочие хлебн. грузы	7	—	—	—	—	—	—	—	—	—	—	—	7

Таблица 1 (продолжение). Хлебные грузы (в децитоннах), ст. Тюмень, 1927-28 г.

Районы назначения Районы отправления и наименован. грузов	Всего	Сев. Восточн.	Ленингр. обл. и Карел. АССР	Центрально-Про- мышл.	Вятский	Уральская обл.	Средне Волжский	Украинская ССР	Проч. районы и от- правки не распр. по районам назнач.
	1	2	3	4	5	6	7	8	9
Всего хлебн. грузов . . .	34380	1274	5587	16483	1668	6708	2117	127	408
В том числе:									
Рожь	4582	65	1770	2162	60	456	4	8	57
Мука ржаная	407	21	23	34	34	248	—	—	47
Пшеница	16564	21	517	10794	328	2813	1834	107	150
Мука пшеничн.	8234	981	2806	2134	1091	921	225	10	66
Овес	3783	162	288	1168	133	1968	42	—	22
Ячмень	284	9	103	22	7	122	4	—	17
Прочие хлебн. грузы . . .	526	15	80	179	15	180	8	2	47
Уральская область . . .	6318	13	53	558	134	5323	157	2	78
В том числе:									
Рожь	398	—	2	5	—	391	—	—	—
Мука ржаная	220	9	—	—	15	157	—	—	39
Пшеница	3004	—	—	504	52	2293	151	2	2
Мука пшеничн.	789	4	7	2	50	706	3	—	17
Овес	1661	—	36	47	12	1563	3	—	—
Ячмень	124	—	8	—	—	116	—	—	—
Проч. хлебн. грузы . . .	122	—	—	—	5	97	—	—	20
Казанская АССР	3845	127	749	1869	202	206	624	—	68
В том числе:									
Рожь	180	5	58	94	—	23	—	—	—
Мука ржаная	2	—	—	—	—	2	—	—	—
Пшеница	2025	—	36	131	25	5	589	—	58
Мука пшеничн.	1499	114	634	394	175	139	35	—	8
Овес	13	8	3	2	—	—	—	—	—
Ячмень	12	—	8	2	2	—	—	—	—
Проч. хлебн. грузы . . .	114	—	10	65	—	37	—	—	2
Сибирский край	23701	1121	4588	13900	1320	1113	1313	123	223
В том числе:									
Рожь	3937	60	1645	2063	58	42	4	8	57
Мука ржаная	133	12	5	1	19	89	—	—	7
Пшеница	11492	21	481	8973	251	490	1081	105	90
Мука пшеничная	5931	863	2165	1736	866	76	185	10	30
Овес	2019	154	189	100	121	404	39	—	22
Ячмень	148	9	87	20	5	6	4	—	17
Проч. хлебн. грузы . . .	41	2	16	17	—	6	—	—	—

Таблица 1 (продолжение). Хлебные грузы (в декартоннах), ст. Тюмень. 1927-28 г.

Районы назначения Районы отправления и наименован. грузов	Всего	Сев. Восточн.	Ленингр. обл. и Карельск. АССР	Центрально-Промышл.	Вятский	Уральская обл.	Средне Волжский	Украинская ССР	Проч. районы и отправок не распр. по районам назнач.
	1	2	3	4	5	6	7	8	9
Юго-Зап. Сибирь . .	16225	842	2510	10029	1070	368	1144	118	144
В том числе:									
Рожь	995	4	310	615	28	8	—	3	27
Мука ржаная	50	5	—	1	2	42	—	—	—
Пшеница	9791	21	438	7751	247	168	976	105	85
Мука пшеничн.	4854	771	1605	1451	779	44	16	10	28
Овес	456	35	120	192	9	98	—	—	2
Ячмень	49	4	28	2	5	6	2	—	2
Проч. хлебн. грузы . .	30	2	9	17	—	2	—	—	—
Сев.-Вост. Сибирь . .	7476	279	2078	3871	250	745	169	5	79
В том числе:									
Рожь	2942	56	1335	1448	30	34	4	5	30
Мука ржаная	83	7	5	—	17	47	—	—	7
Пшеница	1701	—	43	1222	4	322	105	—	5
Мука пшеничн.	1077	92	560	285	87	32	19	—	2
Овес	1563	119	69	898	112	306	39	—	20
Ячмень	99	5	59	18	—	—	2	—	15
Проч. хлебн. грузы . .	11	—	7	—	—	4	—	—	—
Бурято-Монгол. АССР .	143	—	109	—	—	21	13	—	—
В том числе:									
Рожь	65	—	65	—	—	—	—	—	—
Пшеница	34	—	—	—	—	21	13	—	—
Овес	44	—	44	—	—	—	—	—	—
Дальне-Вост. Кр. . . .	344	13	88	166	10	33	10	2	22
В том числе:									
Мука ржаная	51	—	18	33	—	—	—	—	—
Пшеница	5	—	—	5	—	—	—	—	—
Мука пшеничн.	4	—	—	2	—	—	2	—	—
Овес	46	—	16	29	—	1	—	—	—
Проч. хлебн. грузы . .	238	13	54	97	10	32	8	2	22
Прочие районы и отправок не распр. по районам отпавл. . . .	29	—	—	—	2	12	—	—	15
В том числе:									
Рожь	2	—	—	—	2	—	—	—	—
Мука ржаная	1	—	—	—	—	—	—	—	1
Пшеница	4	—	—	—	—	4	—	—	—
Мука пшеничная	11	—	—	—	—	—	—	—	11
Проч. хлебн. грузы . .	11	—	—	—	—	8	—	—	3

Таблица 1 (продолжение). Хлебные

Районы назначения Районы отправления и наименование грузов	Районы назначения						
	Всего	Сев.-Восточн.	Ленингр. область и Карельск. АССР	Западный	Центрально-Про- мышленный	Центрально-Черно- земный	Вятский
	1	2	3	4	5	6	7
Всего хлебных грузов	119648	2413	11408	823	27400	14091	1395
В том числе:							
Рожь	3609	15	1033	108	1003	26	—
Мука ржаная	602	3	64	—	4	2	—
Пшеница	79968	650	2538	607	17978	13402	374
Мука пшеничная	10672	736	4455	6	4693	28	629
Овес	14120	923	3025	66	3072	58	236
Ячмень	2272	16	54	30	271	508	48
Прочие хлебные грузы	2404	70	239	6	379	67	108
Уральская область	39502	1332	4800	272	4194	2024	607
В том числе:							
Рожь	887	2	163	108	123	15	—
Мука ржаная	266	—	15	—	—	—	—
Пшеница	18763	144	203	106	1646	1966	99
Мука пшеничная	9431	505	2484	—	534	2	410
Овес	9603	675	1897	56	1863	7	94
Ячмень	246	2	5	2	2	34	3
Прочие хлебные грузы	306	4	33	—	26	—	1
Башкирская АССР	529	—	—	—	1	2	—
В том числе:							
Рожь	7	—	—	—	—	2	—
Пшеница	252	—	—	—	—	—	—
Мука пшеничная	89	—	—	—	—	—	—
Овес	152	—	—	—	1	—	—
Прочие хлебные грузы	29	—	—	—	—	—	—
Средне-Волжский	875	—	—	—	—	—	4
В том числе:							
Мука ржаная	277	—	—	—	—	—	—
Пшеница	148	—	—	—	—	—	2
Овес	3	—	—	—	—	—	—
Ячмень	2	—	—	—	—	—	—
Прочие хлебные грузы	445	—	—	—	—	—	2
Казахская АССР	36129	730	3588	291	14226	4388	641
В том числе:							
Рожь	321	13	206	—	49	7	—
Мука ржаная	2	—	—	—	2	—	—
Пшеница	27412	313	1927	249	9909	3949	235
Мука пшеничная	4687	133	1003	6	3099	14	154
Овес	1643	211	277	8	733	12	116
Ячмень	1138	2	11	28	127	352	40
Прочие хлебные грузы	926	58	164	—	567	54	96

Уральская область	Башкирская АССР	Средне-Волжск.	Нижне-Волжск.	Крымская АССР	Северный Кавказ	Сибкрай		Дальне-Вост. кр.	Белорусская САР	Украинская ССР	Западно-Кавказская СФСР	Узбекская ССР	Прочие районы и отправки не распр. по районам назван.
						Итого	Юго-Зап. Сибирь						
8	9	10	11	12	13	14	15	16	17	18	19	20	21
22837	3145	12308	2951	1547	5162	600	485	424	888	8126	2751	652	747
528	175	710	—	—	—	—	—	—	—	—	—	—	5
249	—	—	—	—	—	277	277	—	—	—	—	—	3
13055	1829	9703	2815	1541	5135	—	—	24	340	7851	2736	129	261
5485	93	36	2	—	2	149	146	—	108	14	11	54	172
3779	853	1237	12	1	—	1	—	48	141	58	—	467	143
451	182	267	119	—	2	—	—	13	272	30	—	2	7
290	13	349	3	5	23	173	62	339	7	173	4	—	156
21721	533	872	64	413	539	3	—	2	295	971	453	314	91
472	—	4	—	—	—	—	—	—	—	—	—	—	2
249	—	—	—	—	—	—	—	—	—	—	—	—	9
11521	3	589	61	415	539	—	—	—	107	905	450	—	7
5449	4	15	—	—	—	3	—	—	8	7	3	—	7
3705	481	246	—	—	—	—	—	—	138	57	—	314	70
91	44	14	3	—	—	—	—	2	42	2	—	—	—
234	1	4	—	—	—	—	—	—	—	—	—	—	3
43	417	6	—	—	—	—	—	57	—	3	—	—	—
—	5	—	—	—	—	—	—	—	—	—	—	—	—
5	239	6	—	—	—	—	—	—	—	2	—	—	—
2	87	—	—	—	—	—	—	—	—	—	—	—	—
18	84	—	—	—	—	—	—	48	—	1	—	—	—
18	2	—	—	—	—	—	—	9	—	—	—	—	—
7	—	—	—	—	—	513	446	257	—	—	—	—	94
—	—	—	—	—	—	277	277	—	—	—	—	—	—
—	—	—	—	—	—	146	146	—	—	—	—	—	—
3	—	—	—	—	—	—	—	—	—	—	—	—	—
4	—	—	—	—	—	90	23	255	—	—	—	—	94
616	582	4196	911	272	1683	—	—	24	413	2209	896	285	178
44	2	—	—	—	—	—	—	—	—	—	—	—	—
461	461	3725	880	272	1683	—	—	24	100	2202	886	111	25
15	—	18	—	—	—	—	—	—	93	—	8	54	90
42	—	53	9	—	—	—	—	—	1	—	—	120	61
43	117	179	22	—	—	—	—	—	212	5	—	—	—
11	2	221	—	—	—	—	—	—	7	2	2	—	2

Таблица 1 (продолжение). Хлебные

Районы назначения Районы отправления и наименования грузов							
	Всего	Сев.-Восточн.	Ленингр. область и Карельск. АССР	Западный	Центрально-Про- мышленный	Центрально-Чerno- земный	Вятский
	1	2	3	4	5	6	7
Сибирский край	41469	350	2996	254	8957	7600	143
В том числе:							
Рожь	2377	—	652	—	831	2	—
Мука ржаная	56	3	49	—	2	2	—
Пшеница	33294	193	408	252	6431	7479	40
Мука пшеничная	2270	98	968	—	1090	12	68
Овес	2706	36	850	2	475	39	26
Ячмень	565	12	38	—	142	122	5
Прочие хлебные грузы	201	8	31	—	26	4	9
Юго-Зап. Сибирь	36252	321	1922	245	7700	7343	124
В том числе:							
Рожь	710	—	203	—	191	2	—
Мука ржаная	10	3	5	—	—	2	—
Пшеница	31160	108	354	243	6034	7201	38
Мука пшеничная	2026	95	801	—	1004	7	52
Овес	1802	35	494	2	351	39	22
Ячмень	411	12	36	—	97	88	5
Прочие хлебные грузы	133	8	29	—	23	4	7
Сев.-Вост. Сибирь	5217	29	1074	9	1257	317	19
В том числе:							
Рожь	1667	—	449	—	640	—	—
Мука ржаная	46	—	44	—	2	—	—
Пшеница	2134	25	54	9	387	278	2
Мука пшеничная	244	3	167	—	56	5	11
Овес	904	1	356	—	124	—	4
Ячмень	154	—	2	—	45	34	—
Прочие хлебные грузы	68	—	2	—	3	—	2
Дальне-Восточн. Край	276	—	11	3	17	9	—
В том числе:							
Прочие хлебные грузы	276	—	11	3	17	9	—
Украинская ССР	302	—	—	—	—	—	—
В том числе:							
Ячмень	300	—	—	—	—	—	—
Прочие хлебные грузы	2	—	—	—	—	—	—
Закавказская СФСР	86	—	—	—	—	—	—
В том числе:							
Прочие хлебные грузы	86	—	—	—	—	—	—
Прочие районы и отправки не распре- деленные по районам отправления	480	1	13	3	5	8	—
В том числе:							
Рожь	17	—	12	—	—	—	—
Мука ржаная	1	—	—	—	—	—	—
Пшеница	247	—	—	—	2	8	—
Мука пшеничная	48	—	—	—	—	—	—
Овес	13	1	1	—	—	—	—
Ячмень	21	—	—	—	—	—	—
Прочие хлебные грузы	133	—	—	3	3	—	—

Уральская обл.	Башкирская АССР	Средне-Волжск.	Нижне-Волжск.	Крымская АССР	Северный Кавказ	Сибкрай		Дальне-Вост. ир.	Белорусская АССР	Украинская ССР	Закавказская СФСР	Узбекская ССР	Прочие районы отправки не распределены по районам назначения
						Итого	Юго-Зап. Сибирь						
8	9	10	11	12	13	14	15	16	17	18	19	20	21
122	1805	7212	1973	855	2917	—	—	—	160	4772	1402	53	38
12	168	712	—	—	—	—	—	—	—	—	—	—	—
63	1126	5873	1874	854	2013	—	—	—	133	4742	1400	18	5
19	2	3	2	—	2	—	—	—	7	7	—	—	27
11	288	988	3	1	—	—	—	—	2	—	—	33	2
10	21	74	94	—	2	—	—	—	18	23	—	2	2
7	—	112	—	—	—	—	—	—	—	—	2	—	2
102	1241	6054	1509	855	2687	—	—	—	101	4581	1376	53	38
—	66	248	—	—	—	—	—	—	—	—	—	—	—
58	952	5102	1431	854	2685	—	—	—	85	4558	1374	18	5
19	2	3	2	—	2	—	—	—	5	7	—	—	27
11	208	600	3	1	—	—	—	—	1	—	—	33	2
7	13	50	73	—	—	—	—	—	10	16	—	2	2
7	—	51	—	—	—	—	—	—	—	—	2	—	2
20	364	1158	464	—	230	—	—	—	59	191	26	—	—
12	102	464	—	—	—	—	—	—	—	—	—	—	—
5	174	271	448	—	228	—	—	—	48	184	26	—	—
—	80	338	—	—	—	—	—	—	2	—	—	—	—
3	8	24	21	—	2	—	—	—	1	—	—	—	—
—	—	61	—	—	—	—	—	—	8	7	—	—	—
10	8	12	3	5	23	—	—	—	—	171	—	—	4
10	8	12	3	5	23	—	—	—	—	171	—	—	4
300	—	—	—	—	—	2	2	—	—	—	—	—	—
300	—	—	—	—	—	2	2	—	—	—	—	—	—
4	—	—	—	—	—	62	24	—	—	—	—	—	20
4	—	—	—	—	—	62	24	—	—	—	—	—	20
14	—	10	—	—	—	20	13	84	—	—	—	—	322
—	—	—	—	—	—	—	—	—	—	—	—	—	5
5	—	10	—	—	—	—	—	—	—	—	—	—	1
—	—	—	—	—	—	—	—	—	—	—	—	—	222
7	—	—	—	—	—	1	—	—	—	—	—	—	48
2	—	—	—	—	—	—	—	9	—	—	—	—	10
—	—	—	—	—	—	19	13	75	—	—	—	—	5
—	—	—	—	—	—	—	—	—	—	—	—	—	31

Таблица 1 (продолжение). Хлебные

Районы назначения Районы отправления и наименования грузов	Всего	Северо-Восточный	Ленинградская обл. и Карельск. АССР	Центрально-Про- мышленный	Центрально-Черно- земный	Вятский
Всего хлебных грузов	77732	386	1329	4990	4280	795
В том числе:						
Рожь	1344	17	178	110	31	4
Мука ржаная	1470	2	—	—	12	12
Пшеница	53049	—	60	3418	4133	62
Мука пшеничная	12973	311	536	686	26	589
Овес	7209	33	381	663	58	80
Ячмень	466	—	62	66	7	7
Прочие хлебные грузы	1212	23	112	47	13	41
Уральская область	29555	159	689	1350	62	536
В том числе:						
Рожь	666	—	149	4	3	—
Мука ржаная	1471	2	—	—	12	12
Пшеница	13702	—	2	1128	42	9
Мука пшеничная	8101	136	153	66	—	478
Овес	4933	1	314	131	5	12
Ячмень	167	—	—	—	—	—
Прочие хлебные грузы	515	20	71	21	—	25
Башкирская АССР	603	—	—	—	—	—
В том числе:						
Рожь	6	—	—	—	—	—
Пшеница	242	—	—	—	—	—
Мука пшеничная	318	—	—	—	—	—
Овес	6	—	—	—	—	—
Прочие хлебные грузы	31	—	—	—	—	—
Средне-Волжский	114	—	—	—	—	—
В том числе:						
Рожь	5	—	—	—	—	—
Мука пшеничная	5	—	—	—	—	—
Овес	4	—	—	—	—	—
Прочие хлебные грузы	100	—	—	—	—	—
Кавказская АССР	17005	140	537	1607	1391	211
В том числе:						
Рожь	219	11	10	38	—	2
Мука ржаная	2	—	—	—	—	—
Пшеница	12169	—	37	702	1366	41
Мука пшеничная	3549	107	330	476	17	83
Овес	698	22	64	315	1	62
Ячмень	264	—	55	62	7	7
Прочие хлебные грузы	104	—	41	14	—	16

Уральская обл.	Башкирская АССР	Средне-Волжский	Нижне-Волжский	Казанская АССР	Киргизская АССР	Сибирский Край	Украинская ССР	Узбекская АССР	Туркменская ССР	Прочие районы и отправка из респ. по районам назна- чения
7	8	9	10	11	12	13	14	15	16	17
25107	1642	21143	2244	3067	376	144	594	10885	313	437
641	6	328	—	—	—	1	—	—	10	18
1443	—	4	—	—	—	—	—	—	—	6
10747	1115	19860	2214	1255	318	—	439	9147	231	50
7229	257	118	—	1673	54	7	2	1413	33	39
4546	222	687	4	70	4	4	8	312	37	100
107	21	115	2	12	—	1	1	10	2	53
394	21	31	24	57	—	131	144	3	—	171
23229	64	2356	13	285	43	10	5	511	187	56
508	—	2	—	—	—	—	—	—	—	—
1441	—	4	—	—	—	—	—	—	—	—
9504	48	2195	13	261	36	—	5	300	158	1
7024	9	44	—	11	7	7	—	159	—	7
4303	7	51	—	1	—	3	—	52	29	24
100	—	59	—	8	—	—	—	—	—	—
349	—	1	—	4	—	—	—	—	—	24
111	455	3	—	—	—	13	—	—	—	21
—	6	—	—	—	—	—	—	—	—	—
3	239	—	—	—	—	—	—	—	—	—
108	210	—	—	—	—	—	—	—	—	—
—	—	3	—	—	—	—	—	—	—	3
—	—	—	—	—	—	13	—	—	—	18
13	6	—	—	2	—	50	—	—	—	43
5	—	—	—	—	—	—	—	—	—	—
5	—	—	—	—	—	—	—	—	—	—
—	3	—	—	—	—	1	—	—	—	—
3	3	—	—	2	—	49	—	—	—	43
986	142	5862	1303	2576	233	—	2	1841	76	98
126	—	27	—	—	—	—	—	—	—	5
2	—	—	—	—	—	—	—	—	—	—
753	112	5643	1302	821	182	—	—	1155	33	22
85	6	57	—	1680	47	—	2	637	33	9
8	3	96	1	69	4	—	—	36	8	9
7	21	38	—	4	—	—	—	10	2	51
5	—	1	—	22	—	—	—	3	—	2

Таблица 1 (продолжение). Хлебные

Районы назначения Районы отправления и наименования грузов	Всего	Северо-Восточный	Ленинградская обл. и Карел. АССР	Центрально-Промышленный	Центрально-Черноземный	Вятский
	1	2	3	4	5	6
Сибирский край	29934	84	103	2018	2804	48
В том числе:						
Рожь	447	6	19	68	28	2
Пшеница	26914	—	21	1588	2725	12
Мука пшеничная	979	68	53	144	9	28
Овес	1553	10	3	212	42	6
Ячмень	34	—	7	4	—	—
Прочие хлебные грузы	7	—	—	2	—	—
Юго-Зап. Сибирь	23627	77	90	1825	1968	41
В том числе:						
Рожь	212	—	9	44	7	2
Пшеница	22408	—	21	1553	1958	11
Мука пшеничная	684	68	53	144	2	28
Овес	305	9	2	80	1	—
Ячмень	15	—	5	2	—	—
Прочие хлебные грузы	3	—	—	2	—	—
Сев.-Вост. Сибирь	6307	7	13	193	836	7
В том числе:						
Рожь	235	6	10	24	21	—
Пшеница	4506	—	—	35	767	1
Мука пшеничная	295	—	—	—	7	—
Овес	1248	1	1	132	41	6
Ячмень	19	—	2	2	—	—
Прочие хлебные грузы	4	—	—	—	—	—
Дальне-Вост. Кр.	334	3	—	15	23	—
В том числе:						
Пшеница	2	—	—	—	—	—
Овес	15	—	—	5	10	—
Прочие хлебные грузы	317	3	—	10	13	—
Прочие районы и отправки на рас- пред. по районам отпр.	187	—	—	—	—	—
В том числе:						
Рожь	1	—	—	—	—	—
Мука ржаная	6	—	—	—	—	—
Пшеница	20	—	—	—	—	—
Мука пшеничная	21	—	—	—	—	—
Ячмень	1	—	—	—	—	—
Прочие хлебные грузы	138	—	—	—	—	—

Уральская обл.	Башкирская АССР	Средне-Волжский	Нижне-Волжский	Казанская АССР	Киргизская АССР	Сибирский край	Украинская ССР	Узбекская АССР	Туркменская ССР	Прочие районы и отправлен на распр. по районам назна- чения
7	8	9	10	11	12	13	14	15	16	17
728	957	12894	904	175	100	—	443	8533	50	98
2	—	299	—	—	—	—	—	—	10	13
482	716	12020	899	173	100	—	434	7892	40	12
7	32	17	—	2	—	—	—	617	—	2
235	209	537	3	—	—	—	8	224	—	64
—	—	18	2	—	—	—	1	—	—	2
2	—	3	—	—	—	—	—	—	—	—
156	576	9795	683	138	100	—	440	7643	43	52
2	—	145	—	—	—	—	—	—	3	—
129	550	9519	681	136	100	—	432	7269	40	9
4	25	14	—	2	—	—	—	342	—	2
20	1	111	—	—	—	—	8	32	—	41
—	—	6	2	—	—	—	—	—	—	—
1	—	—	—	—	—	—	—	—	—	—
572	381	3009	221	37	—	—	3	890	7	41
—	—	154	—	—	—	—	—	—	7	13
353	166	2501	218	37	—	—	2	423	—	3
3	7	3	—	—	—	—	—	275	—	—
215	208	426	3	—	—	—	—	192	—	23
—	—	12	—	—	—	—	1	—	—	2
1	—	3	—	—	—	—	—	—	—	—
15	18	28	24	4	—	—	144	—	—	60
—	—	2	—	—	—	—	—	—	—	—
—	—	—	—	—	—	—	—	—	—	—
15	18	26	24	4	—	—	144	—	—	60
25	—	—	—	25	—	71	—	—	—	66
—	—	—	—	—	—	1	—	—	—	—
—	—	—	—	—	—	—	—	—	—	6
5	—	—	—	—	—	—	—	—	—	15
—	—	—	—	—	—	—	—	—	—	21
20	—	—	—	25	—	69	—	—	—	24

Таблица 1 (продолжение). Хлебные грузы (в декатонах), ст. Ишюкентьевск, 1928-29 г.

<div> <div>Районы назначения</div> <div>Районы отправления и наименован. грузов</div> </div>	Всего	Ленингр. область и Карельск. АССР	Центрально-Пром. районы	Сибирь			Бурато-Монг. АССР	Дальне-Вост. край	Прочие районы и отправления не распредел. по районам назван.
				Итого	Юго-Зап. Сибирь	Сев.-Вост. Сибирь			
	1	2	3	4	5	6	7	8	9
Всего хлебных грузов	23777	189	282	4603	148	4455	2445	16186	92
В том числе:									
Рожь	1723	169	110	305	59	246	82	1055	2
Мука ржаная	600	—	—	413	41	372	29	209	9
Пшеница	7974	—	22	1544	—	1544	390	6012	6
Мука пшеничная	3921	—	—	1314	5	1309	1152	1438	17
Овес	7563	—	—	512	—	512	601	6445	5
Ячмень	320	—	30	56	1	55	3	228	3
Прочие хлебные грузы	1616	—	120	450	42	417	188	790	50
Центрально-Промышл.	78	—	—	—	—	—	—	78	—
В том числе:									
Прочие хлебные грузы	78	—	—	—	—	—	—	78	—
Централь.-Черноземный	37	—	—	5	—	5	2	30	—
В том числе:									
Овес	3	—	—	—	—	—	—	3	—
Прочие хлебные грузы	34	—	—	5	—	5	2	27	—
Средне-Волжский	474	—	—	62	—	62	139	273	—
В том числе:									
Ячмень	3	—	—	—	—	—	—	3	—
Прочие хлебные грузы	471	—	—	62	—	62	139	270	—
Кавказская АССР	341	—	—	39	—	39	4	298	—
В том числе:									
Пшеница	122	—	—	2	—	2	—	120	—
Мука пшеничная	28	—	—	—	—	—	—	28	—
Овес	29	—	—	1	—	1	—	28	—
Ячмень	43	—	—	—	—	—	—	43	—
Прочие хлебные грузы	119	—	—	36	—	36	4	79	—
Сибирский край	22158	169	164	4397	146	4251	2026	15374	28
В том числе:									
Рожь	1632	169	110	283	59	224	37	1033	—
Мука ржаная	602	—	—	399	41	358	—	200	3
Пшеница	7777	—	22	1525	—	1525	337	5888	5
Мука пшеничная	3856	—	—	1295	5	1290	1148	1410	3
Овес	7327	—	—	492	—	492	473	6362	—
Ячмень	271	—	30	54	1	53	2	182	3
Прочие хлебные грузы	693	—	2	349	40	309	29	299	14

Таблица 1 (продолжение). Хлебные грузы (в декартоннах). ст. Иннокентьевск. 1928-29 г.

<div> <div>Районы назначения</div> <div>Районы отправления</div> <div>наименован. грузо</div> </div>	Всего	Ленингр. область и Карельск. АССР	Центрально-Пром. районы	Сибирь			Бурято-Монг. АССР	Дальне-Вост. Край	Прочие районы и отправки не распредел. по районам назнач.
				Итого	Юго-Зап. Сибирь	Сев.-Вост. Сибирь			
	1	2	3	4	5	6	7	8	9
Юго-Зап. Сибири . . .	7589	—	—	684	5	679	1054	5846	5
В том числе:									
Рожь	140	—	—	—	—	—	—	140	—
Мука ржаная	19	—	—	—	—	—	—	19	—
Пшеница	3302	—	—	—	—	—	17	3283	2
Мука пшеничная . . .	2573	—	—	454	5	449	983	1133	3
Овес	948	—	—	43	—	43	30	875	—
Ячмень	153	—	—	—	—	—	—	153	—
Прочие хлебные грузы	454	—	—	187	—	187	24	243	—
Сев.-Вост. Сибири . . .	14569	169	164	3713	141	3572	972	9528	23
В том числе:									
Рожь	1492	169	110	283	59	224	37	893	—
Мука ржаная	583	—	—	399	41	358	—	181	3
Пшеница	4475	—	22	1525	—	1525	320	2605	3
Мука пшеничная . . .	1283	—	—	841	—	841	165	277	—
Овес	6379	—	—	449	—	449	443	5487	—
Ячмень	118	—	30	54	1	53	2	29	3
Прочие хлебные грузы	239	—	2	162	40	122	5	56	14
Бурято-Монг. АССР . .	419	—	—	82	2	80	257	80	—
В том числе:									
Рожь	89	—	—	22	—	22	45	22	—
Мука ржаная	47	—	—	14	—	14	24	9	—
Пшеница	60	—	—	7	—	7	53	—	—
Мука пшеничная . . .	23	—	—	19	—	19	4	—	—
Овес	195	—	—	18	—	18	128	49	—
Ячмень	1	—	—	—	—	—	1	—	—
Прочие хлебные грузы	4	—	—	2	2	—	2	—	—
Дальне-Вост. Край . .	135	—	118	14	—	14	—	—	3
В том числе:									
Пшеница	10	—	—	10	—	10	—	—	—
Овес	1	—	—	1	—	1	—	—	—
Прочие хлебные грузы	124	—	118	3	—	3	—	—	3
Прочие районы и отправки не распредел. по район. отправки . .	135	—	—	4	—	4	17	53	61
В том числе:									
Рожь	2	—	—	—	—	—	—	—	2
Мука ржаная	11	—	—	—	—	—	5	—	6
Пшеница	5	—	—	—	—	—	—	4	1
Мука пшеничная . . .	14	—	—	—	—	—	—	—	14
Овес	8	—	—	—	—	—	—	3	5
Ячмень	2	—	—	2	—	2	—	—	—
Прочие хлебные грузы	93	—	—	2	—	2	12	46	33

Таблица 1 (продолжение). Хлебные грузы. (в декатонах). ст. Иннокентьевск. 1927-28 г

Районы назначения Районы отправления наименования грузов											
	Всего	Ленингр. область и Карел. АССР	Центрально-Черно- земный	Уральская обл.	Сибкрай		Кур.-Монг. АССР	Дальне-Вост. Край	Белорусск. ССР	Украинская ССР	Проч. районы и отпр. не распред. по район. назнач.
					Итого	Сев.-Вост. Сибирь					
	1	2	3	4	5	6	7	8	9	10	11
Всего хлебных грузов	12863	300	289	117	3975	3889	1792	5537	248	175	430
В том числе:											
Рожь	1147	82	55	40	479	464	67	208	215	—	1
Мука ржаная	422	—	—	—	313	313	71	35	—	—	3
Пшеница	4291	—	—	—	1066	1066	367	2830	—	—	28
Мука пшеничная	2992	—	—	—	1461	1461	814	634	—	—	75
Овес	2640	110	40	1	365	364	402	1677	—	—	45
Ячмень	73	10	7	—	25	25	13	16	—	—	2
Прочие хлебные грузы	1298	98	187	68	266	266	58	137	33	175	276
Уральская область	94	—	—	—	3	3	2	86	—	—	3
В том числе:											
Овес	83	—	—	—	3	3	—	77	—	—	3
Прочие хлебные грузы	11	—	—	—	—	—	2	9	—	—	—
Средне-Волжский	61	—	—	—	6	6	10	45	—	—	—
В том числе:											
Рожь	2	—	—	—	—	—	2	—	—	—	—
Мука ржаная	2	—	—	—	2	2	—	—	—	—	—
Пшеница	4	—	—	—	—	—	2	2	—	—	—
Мука пшеничная	2	—	—	—	2	2	—	—	—	—	—
Прочие хлебные грузы	51	—	—	—	2	2	6	43	—	—	—
Казакская АССР	244	—	—	—	65	65	31	148	—	—	—
В том числе:											
Рожь	1	—	—	—	1	1	—	—	—	—	—
Пшеница	129	—	—	—	55	55	20	54	—	—	—
Мука пшеничная	52	—	—	—	—	—	2	50	—	—	—
Овес	25	—	—	—	—	—	—	25	—	—	—
Ячмень	8	—	—	—	—	—	—	8	—	—	—
Прочие хлебные грузы	29	—	—	—	9	9	9	11	—	—	—
Сибирский край	10725	46	60	49	3629	3624	1416	5202	215	—	108
В том числе:											
Рожь	1019	16	53	40	445	445	42	208	215	—	—
Мука ржаная	346	—	—	—	296	296	17	33	—	—	—
Пшеница	4076	—	—	—	1000	1000	280	2772	—	—	24
Мука пшеничная	2857	—	—	—	1455	1455	773	571	—	—	50
Овес	2174	20	—	1	296	295	275	1553	—	—	29
Ячмень	51	10	7	—	24	24	2	8	—	—	—
Прочие хлебные грузы	202	—	—	—	113	109	27	57	—	—	5

Таблица 1 (продолжение). Хлебные грузы (в денатоннах), ст. Иннокентьевск, 1927-28 г.

Районы назначения Районы отправления наименования грузов					Сибирь						Проч. районы и отпр. не распр. по район. назначениям
	Всего	Ленингр. область и Карел. АССР	Центрально-Черно- земный	Уральская обл.	Итого	Сев.-Вост. Сибирь	Бур.-Монг. АССР	Дальне-Вост. Край	Белорусск. ССР	Украинская ССР	
	1	2	3	4	5	6	7	8	9	10	11
Юго-Зап. Сибирь	3376	—	—	—	1218	1218	728	1386	44	—	—
В том числе:											
Рожь	83	—	—	—	28	28	—	11	44	—	—
Мука ржаная	24	—	—	—	24	24	—	—	—	—	—
Пшеница	1649	—	—	—	300	300	169	1180	—	—	—
Мука пшеничная	1422	—	—	—	812	812	534	76	—	—	—
Овес	84	—	—	—	—	—	4	80	—	—	—
Ячмень	2	—	—	—	—	—	—	2	—	—	—
Прочие хлебные грузы	112	—	—	—	54	54	21	37	—	—	—
Сев.-Вост. Сибирь	7349	40	60	49	2411	2406	688	3816	171	—	108
В том числе:											
Рожь	936	16	53	40	417	417	42	197	171	—	—
Мука ржаная	322	—	—	—	272	272	17	33	—	—	—
Пшеница	2427	—	—	—	700	700	111	1592	—	—	24
Мука пшеничная	1435	—	—	—	8	643	239	495	—	—	50
Овес	2090	20	—	1	296	295	271	1473	—	—	29
Ячмень	49	10	7	—	24	24	2	6	—	—	—
Прочие хлебные грузы	90	—	—	—	59	55	6	20	—	—	5
Бурято-Монг. АССР	589	127	2	—	133	115	289	38	—	—	—
В том числе:											
Рожь	124	66	2	—	33	18	23	—	—	—	—
Мука ржаная	71	—	—	—	15	15	54	2	—	—	—
Пшеница	78	—	—	—	11	11	65	2	—	—	—
Мука пшеничная	25	—	—	—	4	4	9	12	—	—	—
Овес	276	61	—	—	66	66	127	22	—	—	—
Ячмень	12	—	—	—	1	1	11	—	—	—	—
Прочие хлебные грузы	3	—	—	—	3	—	—	—	—	—	—
Дальне-Вост. Край	1032	127	227	68	125	72	30	—	33	175	247
В том числе:											
Мука пшеничная	30	—	—	—	—	—	30	—	—	—	—
Овес	82	29	40	—	—	—	—	—	—	—	13
Прочие хлебные грузы	920	98	187	68	125	72	—	—	33	175	234
Прочие районы и отправки не распр. по районам отпавлен.	118	—	—	—	14	14	14	18	—	—	72
В том числе:											
Рожь	1	—	—	—	—	—	—	—	—	—	1
Мука ржаная	3	—	—	—	—	—	—	—	—	—	3
Пшеница	4	—	—	—	—	—	—	—	—	—	4
Мука пшеничная	26	—	—	—	—	—	—	1	—	—	25
Ячмень	2	—	—	—	—	—	—	—	—	—	2
Прочие хлебные грузы	82	—	—	—	14	14	14	17	—	—	37

Таблица 2 (продолжение). Продукты животноводства (в млн. т.) ст. Челябинск. 1928-29 г.

Районы назначения Районы отправл. и наименован. грузов	Районы назначения											
	Всего	Сев.-Восточный	Ленингр. область и Карл. АССР	Центрально-Промышленный	Центрально-Черноземный	Восточный	Уральская обл.	Башкирская АССР	Средне-Волжский	Нижне-Волжский	Украинская ССР	Проч. районы и отправл. не распр. по районам назнач.
	1	2	3	4	5	6	7	8	9	10	11	12
Всего за 1928-29 г.												
Крупный рогатый скот	3512	185	1771	944	—	52	2377	11	169	—	—	3
Мясные товары	5008	142	1179	2398	12	21	1293	—	63	2	311	187
Масло коровье	592	—	23	—	—	—	—	—	4	—	—	113
Шерсть животных всякая	1118	—	—	—	—	—	—	—	377	175	13	62
Шкуры немыдел. сухие и вялые	270	—	4	—	1	31	49	2	5	31	9	42
Шкуры немыдел. сырые и мокр.	501	—	187	37	3	132	59	2	—	—	—	81
Яйца	234	1	86	69	—	—	40	—	—	—	4	34
Уральская область												
Крупный рогатый скот	2022	3	52	68	—	—	1889	—	10	—	—	—
Мясные товары	1635	54	246	249	2	4	1009	—	6	—	—	65
Масло коровье	208	—	101	20	—	—	59	—	—	—	—	28
Шерсть животных всякая	7	—	—	—	—	—	6	1	—	—	—	—
Шкуры немыдел. сухие и вялая	49	—	1	1	—	2	45	—	—	—	—	—
Шкуры немыдел. сырые и мокр.	59	—	2	1	—	3	53	—	—	—	—	—
Яйца	105	1	38	14	—	—	39	—	—	—	—	13
Казахская АССР												
Крупный рогатый скот	3212	164	1588	804	—	34	471	—	151	—	—	—
Мясные товары	2964	77	689	1842	—	10	257	—	56	—	4	29
Масло коровье	280	—	109	140	—	2	5	—	4	—	—	20
Шерсть животных всякая	341	—	—	42	109	—	7	13	112	51	—	7
Шкуры немыдел. сухие и вялая	146	—	30	36	1	28	4	—	5	14	1	27
Шкуры немыдел. сырые и мокр.	309	—	146	28	3	111	5	—	—	—	—	16
Яйца	89	—	32	53	—	—	1	—	—	—	—	3

Таблица 2 (продолжение). Продукты животноводства (в десят.), ст. Чалабинск, 1928-29 г

Районы назначения Районы отправки и наименован. грузов	Всего	Сев.-Восточный	Ленингр. область и Карел. АССР	Центрально-про- мышленный	Центрально-Черно- земный	Вятский	Уральская обл.	Башкирская АССР	Средне-Волжский	Нижне-Волжский	Украинская ССР	Проч. районы и отправки не распр. по районам назна- ч.
	1	2	3	4	5	6	7	8	9	10	11	12
Сибирский край												
Крупный рогатый скот . . .	269	18	131	72	—	18	11	11	8	—	—	—
Мясные тнвары	936	11	244	307	10	7	27	—	1	2	307	20
Масло коровье	77	—	22	15	1	—	—	—	—	—	—	39
Шерсть животных всякая .	208	—	—	21	64	—	1	6	62	26	13	15
Шкуры невыдел. сухие и вялые	34	—	9	22	—	1	—	—	—	—	—	2
Шкуры невыдел. сырые и мокр:	65	—	39	8	—	18	—	—	—	—	—	—
Яйца	22	—	16	2	—	—	—	—	—	—	4	—
Юго-Зап. Сибирь												
Крупный рогатый скот . .	269	18	131	72	—	18	11	11	8	—	—	—
Мясные товары	930	11	244	303	10	7	26	—	1	2	306	20
Масло коровье	72	—	22	14	1	—	—	—	—	—	—	35
Шерсть животных всякая .	201	—	—	20	64	—	1	6	61	26	13	10
Шкуры невыдел. сухие и вялые	32	—	9	22	—	1	—	—	—	—	—	—
Шкуры сырые и мокрые .	65	—	39	8	—	18	—	—	—	—	—	—
Яйца	22	—	16	2	—	—	—	—	—	—	4	—
Бурято-Монг. АССР												
Шерсть животных всякая .	372	—	—	11	112	—	—	16	154	77	—	2
Шкуры невыдел. сухие и вялые	28	—	—	1	—	—	—	—	—	17	8	2
Дальне-Вост. край												
Мясные товары	1	—	—	—	—	—	—	—	—	—	—	1
Шерсть животных всякая .	139	—	—	4	55	—	—	3	49	21	—	7
Прочие районы и отправки не распр. по районам ст- правления												
Крупный рогатый скот . .	9	—	—	—	—	—	6	—	—	—	—	3
Мясные товары	72	—	—	—	—	—	—	—	—	—	—	72
Масло коровье	27	—	—	—	—	—	1	—	—	—	—	26
Шерсть животных всякая .	51	—	—	—	—	13	7	—	—	—	—	31
Шкуры невыдел. сухие и вялые	13	—	—	—	—	—	—	2	—	—	—	11
Шкуры невыдел. сырые и мокрые	68	—	—	—	—	—	1	2	—	—	—	65
Яйца	18	—	—	—	—	—	—	—	—	—	—	18

Таб. 2 (продолж.): Продукты животноводства (в декатонах), ст. Челябинск. 1927-28 г.

Районы назначения Районы отправления и наименование грузов	Районы назначения Районы отправления и наименование грузов									
	Всего	Северо-Восточный	Ленинградская обл. и Карельск. АССР	Центрально-промышленный	Центрально-черноземный	Уральская область	Средне-Волжский	Нижне-Волжский	За границу	Проч. районы и отправки не распредел. по районам назнач.
Всего за 1927-28 год	1	2	3	4	5	6	7	8	9	10
Крупный рогатый скот	4234	158	1335	732	—	1800	61	—	—	88
Мясо всякое	2740	80	850	925	17	598	58	6	87	110
Масло коровье	693	—	251	192	—	95	3	3	59	90
Шерсть животных всякая	900	—	5	56	217	32	391	137	—	62
Шкуры невыдел. сырые и мокр.	242	—	32	58	6	27	4	1	—	114
Шкуры невыдел. сух. и вял.	373	—	36	78	18	85	8	19	—	129
Яйца	316	2	200	54	—	34	—	—	—	26
Уральская область										
Крупный рогатый скот	1379	5	79	165	—	1093	13	—	—	24
Мясо всякое	1308	35	217	430	6	480	33	4	87	16
Масло коровье	340	—	161	57	—	69	1	—	43	9
Шерсть животных всякая	11	—	—	—	—	8	3	—	—	—
Шкуры невыдел. сырые и мокр.	25	—	1	4	—	20	—	—	—	—
Шкуры невыдел. сух. и вял.	89	—	3	6	1	78	—	—	—	1
Яйца	218	1	166	19	—	32	—	—	—	—
Казахская АССР										
Крупный рогатый скот	2687	136	1188	543	—	735	48	—	—	37
Мясо всякое	1188	37	564	417	5	104	22	1	—	38
Масло коровье	246	—	77	121	—	25	2	1	1	19
Шерсть животных всякая	311	—	—	34	80	10	136	36	—	15
Шкуры невыдел. сырые и мокр.	183	—	31	54	6	4	4	—	—	84
Шкуры невыдел. сух. и вял.	233	—	32	72	16	5	7	7	—	94
Яйца	60	1	23	35	—	1	—	—	—	—
Сибирский край										
Крупный рогатый скот	156	17	68	24	—	24	—	—	—	23
Мясо всякое	199	17	69	76	6	14	3	1	—	13
Масло коровье	86	—	13	14	—	1	—	2	15	41
Шерсть животных всякая	124	—	4	12	23	—	60	16	—	9
Шкуры невыдел. сырые и мокр.	1	—	—	—	—	—	—	1	—	—
Шкуры невыдел. сух. и вял.	14	—	—	—	1	—	—	9	—	4
Яйца	12	—	11	—	—	1	—	—	—	—

Таб. 2 (продолж.). Продукты животноводства (в декатонах), ст. Челябинск. 1927-28 год.

Районы назначения Районы отправления и наименование грузов	Районы назначения									
	Всего	Северо-Восточный	Ленинградская обл. и Карельск. АССР	Центрально-примор- ский	Центрально-Черно- земный	Уральская область	Средне-Волжский	Нижне-Волжский	За границу	Проч. районы и от- правк. не распредел. по районам назнач.
	1	2	3	4	5	6	7	8	9	10
Юго-Западная Сибирь										
Крупный рогатый скот	151	17	68	19	—	24	—	—	—	23
Мясо всякое	196	17	67	75	6	14	3	1	—	13
Масло коровье	84	—	13	14	—	1	—	2	15	39
Шерсть животных всякая	100	—	4	9	19	—	46	16	—	6
Шкуры невыдел.; сырые и мокр.	1	—	—	—	—	—	—	1	—	—
Шкуры невыдел. сух. и вял.	14	—	—	—	1	—	—	9	—	4
Яйца	12	—	11	—	—	1	—	—	—	—
Северо-Восточная Сибирь										
Крупный рогатый скот	5	—	—	5	—	—	—	—	—	—
Мясо всякое	3	—	2	1	—	—	—	—	—	—
Масло коровье	2	—	—	—	—	—	—	—	—	2
Шерсть животных всякая	24	—	—	3	4	—	14	—	—	3
Бурято-Монгольская АССР										
Шерсть животных всякая	288	—	1	3	74	—	133	68	—	9
Шкуры невыдел. сух. и вял.	6	—	1	—	—	—	1	3	—	1
Дальне-Восточный край										
Шерсть животных всякая	132	—	—	7	40	—	59	17	—	9
Шкуры невыдел. сух. и вял.	6	—	—	—	—	—	—	—	—	6
Прочие районы и мелкие отправки не распр. по районам отпавл.										
Крупный рогатый скот	12	—	—	—	—	8	—	—	—	4
Мясо всякое	45	—	—	2	—	—	—	—	—	43
Масло коровье	21	—	—	—	—	—	—	—	—	21
Шерсть животных всякая	34	—	—	—	—	14	—	—	—	20
Шкуры невыдел. сыр. и мокр.	33	—	—	—	—	3	—	—	—	30
Шкуры невыдел. сух. и вял.	25	—	—	—	—	2	—	—	—	23
Яйца	26	—	—	—	—	—	—	—	—	26

Таблица 2. Продукты животноводства (в декартонах), ст. Тюмень, 1928-29 г.

Районы назначения Районы отправления и наименование грузов										
	Всего	Северо-Восточный	Ленинградск. обл. и Карельская АССР	Центр. промышленн.	Вятский	Уральская область	Средне-Волжский	Украинская ССР	За границу	Проч. районы и от- правка нераспр. по районам назн.
Всего за 1928-29 г.	1	2	3	4	5	6	7	8	9	10
Крупный рогатый скот	1708	141	422	356	157	632	57	—	—	3
Мясо всякое	3874	73	1472	1742	52	449	9	23	33	21
Масло коровье	3288	3	2085	853	2	73	—	—	251	21
Шерсть животн. всякая	483	—	39	265	8	75	54	2	4	36
Шкуры не выдел. сырые и мокр.	318	—	78	66	128	21	1	—	—	24
Шкуры не выдел. сух. и вял.	620	—	192	196	116	23	14	1	4	74
Яйца куриные	594	—	422	123	6	37	1	—	—	5
Уральская область										
Крупный рогатый скот	354	—	—	—	—	353	—	—	—	1
Мясо всякое	461	1	74	23	2	359	—	—	1	1
Масло коровье	211	—	102	16	—	68	—	—	24	1
Шерсть животных, всяк.	16	—	1	1	—	11	—	—	—	3
Шкуры не выд. сырые и мокр.	8	—	1	—	4	3	—	—	—	—
Шкуры не выдел. сух. и вял.	20	—	4	1	1	14	—	—	—	—
Яйца куриные	31	—	6	2	—	23	—	—	—	—
Казакская АССР										
Крупный рогатый скот	672	66	257	173	5	171	—	—	—	—
Мясо всякое	801	24	258	468	19	15	7	3	—	7
Масло коровье	283	—	145	129	1	5	—	—	3	—
Шерсть животных, всяк.	123	—	1	76	3	27	13	—	2	1
Шкуры не выд. сырые и мокр.	168	—	48	44	65	11	—	—	—	—
Шкуры не выдел. сух. и вял.	265	—	109	77	65	5	4	1	3	1
Яйца, куриные	28	—	16	12	—	—	—	—	—	—
Сибирский край										
Крупный рогатый скот	741	75	165	183	152	108	57	—	—	1
Мясо всякое	2604	48	1140	1250	31	75	2	20	32	6
Масло коровье	2785	3	1838	707	1	—	—	—	224	12
Шерсть животных, всяк.	170	—	22	101	4	13	25	—	2	3
Шкуры не выдел. сыр. и мокр.	99	—	21	18	52	7	1	—	—	—
Шкуры не выдел. сух. и вял.	126	—	25	66	28	1	5	—	1	—
Яйца куриные	530	—	400	109	6	14	—	—	—	1

Таб. 2 (продолжение) Продукты животноводства (в днз.). ст. Тюмень. 1928-29 год.

Районы назначения Районы отправления и наименование грузов	Районы назначения									
	Всего	Северо-Восточный	Ленинградск. обл. и Карельская АССР	Центр. промышлен.	Вятский	Уральская область	Средне-Волжский	Уральская ССР	За границу	Проч. районы и от- правк. нераспр. по районам назнач.
Юго-Западная Сибирь	1	2	3	4	5	6	7	8	9	10
Крупный рогатый скот	740	75	165	188	152	108	57	—	—	—
Мясо всякое	2397	48	1047	1156	30	61	2	20	27	6
Масло коровье	2675	2	1794	643	1	—	—	—	223	12
Шерсть животн. всякая	135	—	16	84	4	8	19	—	2	2
Шкуры не выдел. сырые и мокр.	96	—	21	17	50	7	1	—	—	—
Шкуры не выдел. сух. и вял.	102	—	18	54	24	1	4	—	1	—
Яйца куриные.	502	—	380	102	6	13	—	—	—	1
Северо-Восточная Сибирь										
Крупный рогатый скот	1	—	—	—	—	—	—	—	—	1
Мясо всякое	207	—	93	94	1	14	—	—	5	—
Масло коровье	110	1	44	64	—	—	—	—	1	—
Шерсть животных всяк.	35	—	6	17	—	5	6	—	—	1
Шкуры не выд. сырые и мокр.	3	—	—	1	2	—	—	—	—	—
Шкуры не выдел. сух. и вял.	24	—	7	12	4	—	1	—	—	—
Яйца куриные	28	—	20	7	—	1	—	—	—	—
Бурято-Монгольская АССР										
Шерсть животных всяк.	133	—	13	81	1	19	13	2	—	4
Шкуры не выдел. сыр. и мокр.	12	—	—	4	7	—	—	—	—	1
Шкуры не выдел. сухие и вял.	132	—	50	52	16	3	5	—	—	6
Дальне-Восточный край										
Мясо всякое	1	—	—	1	—	—	—	—	—	—
Масло коровье	1	—	—	1	—	—	—	—	—	—
Шерсть животных всяк.	19	—	2	6	—	5	3	—	—	3
Шкуры не выдел. сырые и мокр.	8	—	8	—	—	—	—	—	—	—
Шкуры не выдел. сух. и вял.	10	—	4	—	6	—	—	—	—	—
Яйца куриные	1	—	—	—	—	—	1	—	—	—
Прочие районы и мелкие отправки не распр. по районам отправл.										
Крупный рогатый скот	1	—	—	—	—	—	—	—	—	1
Мясо всякое	7	—	—	—	—	—	—	—	—	7
Масло коровье	8	—	—	—	—	—	—	—	—	8
Шерсть животных всяк.	22	—	—	—	—	—	—	—	—	22
Шкуры не выдел. сыр. и мокр.	23	—	—	—	—	—	—	—	—	23
Шкуры не выдел. сух. и вял.	67	—	—	—	—	—	—	—	—	67
Яйца куриные	4	—	—	—	—	—	—	—	—	4

Таб. 2 (продолжение). Продукты животноводства (в декатонах), ст. Тюмень, 1927-28 г.

<div> <div>Районы назначения</div> <div>Районы отправления и наименован. грузов</div> </div>	Всего	Северо-Восточный	Ленингр. область и Карел. АССР	Центрально-Промышленный	Ватский	Уральская обл.	Средне-Волжский	За границу	Проч. районы и места отправления нераспр. по районам назнач.
	1	2	3	4	5	6	7	8	9
Всего за 1927-28 г.									
Крупный рогатый скот	623	34	130	175	50	228	—	—	6
Мясо всякое	2124	94	818	970	21	178	1	34	8
Масло коровье	3748	—	2610	635	—	71	2	400	30
Шерсть животных всяк.	503	2	39	244	8	100	92	1	17
Шкуры невыдел. сырые и мокрые	366	—	70	94	156	25	13	—	8
Шкуры невыдел. сухие и вялые	738	—	179	279	210	20	15	1	34
Яйца	468	—	323	101	—	30	—	11	3
Уральская обл.									
Крупный рогатый скот	138	—	—	5	1	132	—	—	—
Мясо всякое	207	18	60	13	1	111	—	3	1
Масло коровье	357	—	221	30	—	66	—	34	6
Шерсть животных всяк.	7	—	—	2	—	5	—	—	—
Шкуры невыдел. сырые и мокрые	3	—	—	—	1	—	2	—	—
Шкуры невыдел. сухие и вялые	10	—	1	1	—	8	—	—	—
Яйца	71	—	29	12	—	30	—	—	—
Казахская АССР									
Крупный рогатый скот	217	18	79	76	4	40	—	—	—
Мясо всякое	336	8	116	193	5	11	—	1	2
Масло коровье	281	—	199	76	—	—	—	6	—
Шерсть животных всяк.	122	—	3	56	2	48	12	—	1
Шкуры невыдел. сырые и мокрые	239	—	36	28	142	25	8	—	—
Шкуры невыдел. сухие и вялые	310	—	51	95	150	2	11	1	—
Сибирский край									
Крупный рогатый скот	266	16	51	94	45	56	—	—	4
Мясо всякое	1574	68	642	761	15	56	1	30	1
Масло коровье	3096	—	2190	529	—	5	2	360	10
Шерсть животных всяк.	248	1	29	127	6	21	62	1	1
Шкуры невыдел. сырые и мокрые	83	—	26	49	6	—	2	—	—
Шкуры невыдел. сухие и вялые	169	—	41	81	41	2	4	—	—
Яйца	394	—	293	89	—	—	—	11	1

Таб. 2 (продолжение). Продукты животноводства (в декатонн.), ст. Тюмень, 1927-28 г.

<div> Районы назначения Районы отправления и наименован. грузов </div>	Всего	Северо-Восточный	Ленингр. область и Карел. АССР	Центрально-Промышленный	Вятский	Уральская обл.	Средне-Волжский	За границу	Проч. районы и мелкие отправки не распр. по работам отправления
	1	2	3	4	5	6	7	8	9
Юго-Зап. Сибирь									
Крупный рогатый скот	266	16	51	94	45	56	—	—	4
Мясо всякое	1371	37	580	666	15	47	1	24	1
Масло коровье	2973	—	2143	455	—	5	2	358	10
Шерсть животных всяк.	200	—	11	116	4	16	51	1	1
Шкуры невыдел. сырые и мокросол.	73	—	26	39	6	—	2	—	—
Шкуры невыдел. сухие и вялые	133	—	36	56	35	2	4	—	—
Яйца	386	—	290	84	—	—	—	11	1
Сев.-Вост. Сибирь									
Мясо всякое	203	31	62	95	—	9	—	6	—
Масло коровье	123	—	47	74	—	—	—	2	—
Шерсть животных всяк.	48	1	18	11	2	5	11	—	—
Шкуры невыдел. сырые и мокросол.	10	—	—	10	—	—	—	—	—
Шкуры невыдел. сухие и вялые	36	—	5	25	6	—	—	—	—
Яйца	8	—	3	5	—	—	—	—	—
Бурято-Монг. АССР									
Мясо всякое	1	—	—	1	—	—	—	—	—
Шерсть животных всяк.	96	1	7	54	—	15	18	—	1
Шкуры невыдел. сырые и мокросол.	24	—	7	9	7	—	1	—	—
Шкуры невыдел. сухие и вялые	198	—	86	86	17	8	—	—	1
Яйца	1	—	1	—	—	—	—	—	—
Дальне-Вост. Рр.									
Мясо всякое	2	—	—	2	—	—	—	—	—
Шерсть животных всяк.	17	—	—	5	—	11	—	—	1
Шкуры невыдел. сырые и мокросол.	9	—	1	8	—	—	—	—	—
Шкуры невыдел. сухие и вялые	19	—	—	16	2	—	—	—	1
Прочие районы и мелкие отправки не распр. по работам отправления									
Крупный рогатый скот	2	—	—	—	—	—	—	—	2
Мясо всякое	4	—	—	—	—	—	—	—	4
Масло коровье	14	—	—	—	—	—	—	—	14
Шерсть животных всяк.	13	—	—	—	—	—	—	—	13
Шкуры невыдел. сырые и мокросол.	8	—	—	—	—	—	—	—	8
Шкуры невыдел. сухие и вялые	32	—	—	—	—	—	—	—	35
Яйца	2	—	—	—	—	—	—	—	2

Табл. 2 (продолжение). Прод. животноводства (в декарт.). ст. Иннокентьевская. 1928-29 г.

Районы назначения Районы отправлен. и наименование грузов	Районы назначения											
	Всего	Ленингр. область и Карел. АССР	Центрально-про- мышленный	Центрально-Черно- земный	Уральская область	Средне-Волжский	Нижне-Волжский	Сибирь		Бурято-Монг. АССР	Дальне-Вост. Край	Проч. районы и отпра- вок. по районам назна- чения
	1	2	3	4	5	6	7	8	9	10	11	12
Всего за 1928-29 г.												
Крупный рогатый скот	288	—	—	—	—	—	—	141	141	6	132	9
Мясо всякое	782	10	8	—	—	—	—	221	215	9	503	31
Масло коровье	186	—	—	—	—	—	—	81	81	—	88	9
Шерсть животных всякая	706	17	124	149	30	205	93	34	27	—	2	52
Шкуры невыдел. сыр. и мокросол.	236	26	6	—	12	2	—	118	117	—	—	72
" сух. и вял.	287	74	61	9	4	14	14	42	31	—	1	68
Яйца куриные	22	—	—	—	—	—	—	6	6	1	8	7
Центрально-Черноземн.	—	—	—	—	—	—	—	—	—	—	—	—
Мясо всякое	23	—	—	—	—	—	—	—	—	—	23	—
Уральская обл.	—	—	—	—	—	—	—	—	—	—	—	—
Мясо всякое	19	—	—	—	—	—	—	—	—	—	19	—
Казахская АССР	—	—	—	—	—	—	—	—	—	—	—	—
Мясо всякое	92	—	—	—	—	—	—	15	15	—	77	—
Масло коровье	2	—	—	—	—	—	—	2	2	—	—	—
Шерсть животных	3	—	—	—	—	—	—	2	2	—	1	—
Сибирский край	—	—	—	—	—	—	—	—	—	—	—	—
Крупный рогатый скот	237	—	—	—	—	—	—	140	140	3	94	—
Мясо всякое	592	4	—	—	—	—	—	204	199	9	372	3
Масло коровье	176	—	—	—	—	—	—	79	79	8	88	1
Шерсть животных всяк.	25	4	—	—	—	—	—	20	14	—	1	—
Шкуры не выдел. сыр. и мокросол.	113	2	—	—	—	—	—	111	110	—	—	—
" сух. и вял.	27	—	1	—	—	—	—	26	21	—	—	—
Яйца куриные	15	—	—	—	—	—	—	6	6	1	8	—
В т. ч. Сев.-Вост. Сибирь	—	—	—	—	—	—	—	—	—	—	—	—
Крупный рогатый скот	236	—	—	—	—	—	—	140	140	3	93	—
Мясо всякое	176	4	—	—	—	—	—	79	74	7	83	3
Масло коровье	33	—	—	—	—	—	—	26	26	—	6	1
Шерсть животных всяк.	20	4	—	—	—	—	—	16	10	—	—	—
Шкуры невыдел. сыр. и мокросол.	54	2	—	—	—	—	—	52	51	—	—	—
" сух. и вялые	27	—	1	—	—	—	—	26	21	—	—	—
Яйца куриные	13	—	—	—	—	—	—	4	4	1	8	—
Бурято-Монгольская АССР	—	—	—	—	—	—	—	—	—	—	—	—
Крупный рогатый скот	39	—	—	—	—	—	—	1	1	2	36	—
Мясо всякое	2	—	1	—	—	—	—	1	—	—	—	—
Шерсть животных	495	7	108	108	18	165	63	5	4	—	—	21
Шкуры невыдел. сыр. и мокросол.	27	2	6	—	12	2	—	4	4	—	—	1
" сух. и вялые	219	61	54	9	4	12	14	16	10	—	1	48
Дальне Вост. Край	—	—	—	—	—	—	—	—	—	—	—	—
Мясо всякое	13	6	7	—	—	—	—	—	—	—	—	—
Шерсть животных всяк.	164	6	16	41	12	40	30	7	7	—	—	12
Шкуры невыдел. сыр. и мокросол.	25	22	—	—	—	—	—	2	2	—	—	1
" сух. и вялые	28	13	6	—	—	2	—	—	—	—	—	7
Прочие районы и отправки не рас- пред. по районам отправления	—	—	—	—	—	—	—	—	—	—	—	—
Крупный рогатый скот	12	—	—	—	—	—	—	—	—	1	2	9
Мясо всякое	41	—	—	—	—	—	—	1	1	—	12	28
Масло коровье	8	—	—	—	—	—	—	—	—	—	—	8
Шерсть животных всяк.	19	—	—	—	—	—	—	—	—	—	—	19
Шкуры невыдел. сыр. и мокросол.	71	—	—	—	—	—	—	1	1	—	—	70
" сух. и вялые	13	—	—	—	—	—	—	—	—	—	—	13
Яйца куриные	7	—	—	—	—	—	—	—	—	—	—	7

Табл. 2 (продолжение). Прод. животноводства (в декат.). ст. Иннокентьевская. 1927-28 г.

Районы назначения Районы отправлен и наименование грузов	Сибкрай											Проч. районы и отпра- вки по районам назна- чения
	Всего	Ленингр. область и Карел. АССР	Центрально-про- мышленный	Центрально-Черно- земный	Вятский	Уральская область	Средне-Волжский	Нижне-Волжский	Итого	Сев.-Вост. Сибирь	Дальне-Вост. Кр.	
Всего за 1927-28 г.	1	2	3	4	5	6	7	8	9	10	11	12
Крупный рогатый скот	53	—	—	—	—	—	—	—	23	23	—	30
Мясо всякое	665	5	76	—	—	—	—	—	242	236	306	36
Масло коровье	174	—	2	—	—	—	—	—	98	98	58	16
Шерсть животных всяк.	640	19	76	119	—	38	232	90	16	11	1	49
Шкуры невыдел. сыр. и мокр.	200	5	19	—	—	—	—	—	169	166	7	60
Шкуры " " сух. и вялые	270	57	100	1	40	9	5	6	16	13	7	26
Яйца	11	—	—	—	—	—	—	—	6	6	—	5
Казахская АССР												
Мясо всякое	26	—	—	—	—	—	—	—	6	6	20	—
Масло коровье	10	—	—	—	—	—	—	—	10	10	—	—
Шерсть животных всяк.	1	—	—	—	—	—	—	—	1	1	—	—
Шкуры невыдел. сыр. и мокр.	7	—	—	—	—	—	—	—	—	—	7	—
Сибирский край												
Крупный рогатый скот	23	—	—	—	—	—	—	—	23	23	—	—
Мясо всякое	570	—	54	—	—	—	—	—	229	225	278	9
Масло коровье	152	—	—	—	—	—	—	—	88	88	58	6
Шерсть животных всяк.	18	7	1	—	—	—	1	—	9	8	—	—
Шкуры невыдел. сыр. и мокр.	184	2	14	—	—	—	—	—	167	164	—	1
Шкуры " " сух. и вялые	21	—	2	—	8	—	—	—	10	9	1	—
Яйца	8	—	—	—	—	—	—	—	6	6	—	2
В т. ч. Сев.-Вост. Сибирь												
Крупный рогатый скот	23	—	—	—	—	—	—	—	23	23	—	—
Мясо всякое	283	—	54	—	—	—	—	—	121	117	103	5
Масло коровье	23	—	—	—	—	—	—	—	17	17	4	2
Шерсть животных всяк.	13	7	1	—	—	—	1	—	4	3	—	—
Шкуры невыдел. сыр. и мокр.	69	2	14	—	—	—	—	—	53	50	—	—
Шкуры " " сух. и вялые	19	—	2	—	8	—	—	—	9	8	—	—
Яйца	1	—	—	—	—	—	—	—	1	1	—	—
Бурято Монг. АССР												
Мясо всякое	17	4	10	—	—	—	—	—	3	1	—	—
Масло коровье	2	—	2	—	—	—	—	—	—	—	—	—
Шерсть животных в як.	423	12	56	77	—	21	167	70	6	2	—	14
Шкуры невыдел. сыр. и мокр.	6	3	2	—	—	—	—	—	1	1	—	—
Шкуры " " сух. и вялые	201	57	77	1	32	9	5	6	6	4	—	8
Дальне-Вост. Кр.												
Мясо всякое	14	1	12	—	—	—	—	—	1	1	—	—
Шерсть животных всякая	171	—	19	42	—	17	64	20	—	—	—	9
Шкуры невыдел. сыр. и мокр.	4	—	3	—	—	—	—	—	1	1	—	—
Шкуры " " сух. и вялые	30	—	30	—	—	—	—	—	—	—	—	—
Прочие районы и отпра- вки по районам отпра- вления												
Крупный рогатый скот	30	—	—	—	—	—	—	—	—	—	—	30
Мясо всякое	38	—	—	—	—	—	—	—	3	3	8	27
Масло коровье	10	—	—	—	—	—	—	—	—	—	—	10
Шерсть животных всяк.	27	—	—	—	—	—	—	—	—	—	1	26
Шкуры невыдел. сыр. и мокр.	59	—	—	—	—	—	—	—	—	—	—	59
Шкуры " " сух. и вял.	18	—	—	—	—	—	—	—	—	—	—	18
Яйца	3	—	—	—	—	—	—	—	—	—	—	3

Таблица 3. Технические культуры (в декатоннах), ст. Тюмень, 1928-29 и 1927-28 г.г.

Районы назначения Районы отправления	Районы назначения										Проч. районы и от- правки не распре- д. по районам назнач.
	Всего	Северо-Восточный	Ленинградская обл. и Карельская АССР	Западный	Центрально-промыш- ленный	Уральская область	Средне-Волжский	Казанская АССР	Итого	Ю.-Зап. Сибирь	
	1	2	3	4	5	6	7	8	9	10	11
1928-29 г.											
Л е н											
Всего	846	1	17	4	480	203	33	1	—	—	107
В т. ч. Уральская область . .	269	—	1	—	152	97	12	—	—	—	7
Сибирский Край	542	1	15	4	317	105	21	—	—	—	79
В т. ч. Юго-Зап. Сибирь.	405	1	12	3	218	76	17	—	—	—	78
Семена масленичные											
Всего	1045	32	391	66	177	280	—	—	63	44	36
В т. ч. Вятский	48	—	—	—	—	—	—	—	48	29	—
Уральская область . .	336	14	9	—	33	258	—	—	—	—	22
Казанская АССР	83	5	32	11	31	4	—	—	—	—	—
Сибирский край	555	13	350	55	113	12	—	—	—	—	12
В т. ч. Юго-Зап. Сибирь.	470	13	203	46	100	9	—	—	—	—	9
Сев.-Вост. Сибирь . .	85	—	57	9	13	3	—	—	—	—	3
Картофель											
Всего	817	6	36	—	—	773	—	—	—	—	2
В т. ч. Уральская область . .	35	—	—	—	—	35	—	—	—	—	—
Казанская АССР	73	—	—	—	—	73	—	—	—	—	—
Сибирский Край	707	6	36	—	—	665	—	—	—	—	—
В т. ч. Юго-Зап. Сибирь.	695	6	36	—	—	653	—	—	—	—	—
1927-28 г.											
Л е н											
Всего	369	—	24	—	222	82	—	—	—	—	41
В т. ч. Уральская область . .	130	—	—	—	44	82	—	—	—	—	4
Сибирский Край	235	—	24	—	174	—	—	—	—	—	37
В т. ч. Юго-Зап. Сибирь.	199	—	24	—	138	—	—	—	—	—	37
Семена масленичные											
Всего	434	—	170	7	58	146	—	3	37	28	13
В т. ч. Центрально-Промышл.	38	—	—	—	—	11	—	—	22	13	5
Уральская область . .	120	—	2	—	—	115	—	3	—	—	—
Казанская АССР	13	—	9	—	—	—	—	—	—	—	4
Сибирский край	228	—	159	7	58	2	—	—	—	—	2
В т. ч. Юго-Зап. Сибирь.	214	—	154	7	54	2	—	—	—	—	2
Картофель											
Всего	16	—	—	—	—	16	—	—	—	—	—
В т. ч. Сибирский край . .	12	—	—	—	—	12	—	—	—	—	—

Таб. 3 (прод.). Технические культуры (в дециатоннах). ст. Челябин. 1928-29 и 1927-28 г.г.

Районы назначения Районы отправления		Сиб. Край												
		Всего	Северо-Восточный	Ленинградская обл. и Карельская АССР	Западный	Центрально-промышленный	Уральская область	Средне-Волжский	Нижне-Волжский	Итого	Ю.-Зап. Сибирь	С.-Вост. Сибирь	Украинская ССР	Проч. районы и отправления не распр. по районам назнач.
		1	2	3	4	5	6	7	8	9	10	11	12	13
1928-29 г.		Л е н												
Всего		336	—	1	—	93	161	58	—	—	—	—	—	23
В т. ч. Уральская обл.		230	—	1	—	47	156	21	—	—	—	—	—	5
Сибирск. Край . . .		96	—	—	—	46	5	37	—	—	—	—	—	8
Всего		61	—	—	—	39	3	12	—	—	—	—	—	7
В т. ч. Ю.-З. Сиб.		35	—	—	—	7	2	25	—	—	—	—	—	1
		С е м е н а м а с л е н н ы е												
С.-В. Сибирь		1371	58	172	172	296	593	—	—	22	—	13	—	58
В т. ч. Уральская обл.		777	50	2	24	188	497	—	—	2	—	—	—	14
Северн. Кавказ . . .		23	—	—	—	—	—	—	—	19	—	13	—	4
Казанск. АССР . . .		453	8	124	118	102	77	—	—	—	—	—	—	24
Сибирск. Край . . .		87	—	46	30	6	—	—	2	—	—	—	—	3
В т. ч. Ю.-З. Сиб.		80	—	46	25	6	—	—	—	—	—	—	—	3
		К а р т о ф е л ь												
Всего		1058	9	1	—	5	1006	1	—	—	—	—	—	36
В т. ч. Уральская обл.		466	—	—	—	—	466	—	—	—	—	—	—	—
Вашкирск. АССР . . .		43	—	—	—	—	25	—	—	—	—	—	—	18
Средне-Волжский . .		25	—	—	—	—	25	—	—	—	—	—	—	—
Казанская АССР . . .		273	—	—	—	5	260	—	—	—	—	—	—	8
Сибирск. Край . . .		249	9	1	—	—	230	1	—	—	—	—	—	8
В т. ч. Ю.-З. Сиб.		247	9	1	—	—	228	1	—	—	—	—	—	8
1927-28 г.		Л е н												
Всего		185	—	1	1	37	135	4	2	—	—	—	—	5
В т. ч. Уральская обл.		173	—	1	1	32	132	4	2	—	—	—	—	1
		С е м е н а м а с л е н н ы е												
Всего		533	—	22	4	7	327	3	17	119	36	83	17	17
В т. ч. Центр-Черномор.		37	—	—	—	—	31	—	—	5	2	3	—	1
Уральская обл. . . .		195	—	—	—	2	189	—	2	—	—	—	—	2
Нижне-Волжск. . . .		34	—	—	—	—	10	—	—	23	9	14	—	1
Северный Кавказ . . .		63	—	—	—	—	8	—	—	54	18	36	—	1
Казанская		49	—	2	—	—	28	—	3	2	2	—	14	—
Сибирск. Край . . .		48	—	20	4	5	1	3	12	—	—	—	3	—
В т. ч. Ю.-З. Сиб.		41	—	18	2	5	1	—	12	—	—	—	3	—
		К а р т о ф е л ь												
Всего		66	—	—	—	—	63	—	—	—	—	—	—	3
В т. ч. Уральская обл.		41	—	—	—	—	40	—	—	—	—	—	—	1
Казанская АССР . . .		19	—	—	—	—	19	—	—	—	—	—	—	—

Табл. 3 (продолж.). Технич. культуры (в декат.). ст. Иннокентьевская. 1928-29 и 1927-28 г.г.

Районы назначения Районы отправления	Всего	Ленингр. область и Карел. АССР	Сиб. край		Бурято-Монг. АССР	Дальне-Вост. Кр.	Прочие районы и отправ. не распр. по районам назначения
			Итого	Сев.-Вост. Сибирь			
	1	2	3	4	5	6	7
1928-29 г.							
Л е н							
Всего	40	5	8	8	—	21	6
В т. ч. Сев.-Вост.	13	—	—	—	—	13	—
Центрально-Пром.	8	—	5	5	—	3	—
Сибирский край	7	—	3	3	—	4	—
Дальне-Вост. Кр.	8	5	—	—	—	—	3
С е м е н а н а с л е н и ч н ы е							
Всего	36	—	16	15	—	15	5
В т. ч. Северный Кавказ	8	—	4	4	—	4	—
Сибирский край	15	—	12	11	—	3	—
К а р т о ф е л ь							
Всего	419	—	71	71	33	312	3
В т. ч. Сибирский край	393	—	70	70	11	312	—
В т. ч. Ю.-Зап. Сиб.	228	—	—	—	—	228	—
С.-В. Сиб.	165	—	70	70	11	84	—
Бурято-Монг. АССР	23	—	1	1	22	—	—
1927-28 г.							
Л е н							
Всего	133	—	36	36	1	48	48
В т. ч. Ленингр. об. Кар. АССР	15	—	1	1	—	14	—
Центрально-Пром.	23	—	9	9	—	14	—
Вятский	11	—	11	11	—	—	—
Уральская обл.	12	—	5	5	1	6	—
Сибирский край	20	—	9	9	—	11	—
С е м е н а н а с л е н и ч н ы е							
Всего	135	13	59	58	5	15	43
В т. ч. Центрально-Пром.	9	—	3	3	—	6	—
Нижне-Волжский	9	—	7	7	—	2	—
Сев.-Кавказ	11	—	10	10	—	1	—
Сибирский край	31	12	8	7	—	—	11
В т. ч. С.-В. Сиб.	30	12	7	6	—	—	11
Бурято-Монг. АССР	18	1	—	—	—	—	17
Украинская ССР	37	—	27	27	5	5	—
К а р т о ф е л ь							
Всего	45	—	12	12	2	31	—
В т. ч. Сибирский край	43	—	12	12	—	31	—
В т. ч. С.-В. Сиб.	43	—	12	12	—	31	—

Таблица 4. Лесные грузы и кам. уголь (в декарт.) ст. Тюмень, 1928-29 и 1927-28 г.г.

<div> <div>Районы назначения</div> <div>Районы отправления</div> </div>	Сибкрай													Проч. районы и отпр. не распр. по районам назн.
	Всего	Ленинградская область и Карельская АССР	Центрально-Промышленный	Центрально-Черноземный	Вятский	Уральская область	Башкирская АССР	Средне-Волжский	Казахская АССР	Итого	Юго-Зап. Сибирь	Украинская ССР	Туркменская ССР	
1928-29 г.														
Всего	2449	3	—	—	—	—	617	—	4	1825	1824	—	—	—
В т. ч. Уральск. обл.	2445	—	—	—	—	—	616	—	4	1825	1824	—	—	—
Л е с к р у г л ы й														
Всего	866	12	17	—	—	409	7	4	121	277	274	—	14	5
В т. ч. Уральск. обл.	830	—	—	—	—	409	7	—	121	277	274	—	14	2
Сибирск. край	35	12	17	—	—	—	—	4	—	—	—	—	—	2
В т. ч. С.-В. Сиб.	30	12	12	—	—	—	—	4	—	—	—	—	—	2
Л е с п и л е н ы й														
Всего	2034	198	369	82	—	441	282	281	171	110	108	2	94	4
В т. ч. Уральск. обл.	1436	1	2	82	—	416	282	281	171	105	105	2	94	—
Сибирск. край	574	184	367	—	—	20	—	—	—	—	—	—	—	3
В т. ч. Ю.-З. Сиб.	54	18	33	—	—	3	—	—	—	—	—	—	—	—
С.-В.	520	166	334	—	—	17	—	—	—	—	—	—	—	3
Д.-Вост. Кр. *	13	13	—	—	—	—	—	—	—	—	—	—	—	—
К а м е н н ы й у г о л ь														
Всего	68629	186	344	—	181	53705	14197	—	—	—	—	—	—	16
В т. ч. Уральск. обл.	46	3	—	—	—	43	—	—	—	—	—	—	—	—
Сибирск. край	68562	183	325	—	181	53660	14197	—	—	—	—	—	—	16
В т. ч. Ю.-З. Сиб.	73	4	25	—	—	20	24	—	—	—	—	—	—	—
С.-В.	68489	179	300	—	181	53640	14173	—	—	—	—	—	—	16
Д.-Вост. Кр. *	19	—	19	—	—	—	—	—	—	—	—	—	—	—
1927-28 г.														
Всего	4138	—	—	—	—	2140	—	—	—	1976	1976	—	—	22
В т. ч. Уральск. обл.	4138	—	—	—	—	2140	—	—	—	1976	1976	—	—	22
Л е с к р у г л ы й														
Всего	1263	—	—	—	—	704	—	—	11	515	515	—	—	33
В т. ч. Уральск. обл.	1259	—	—	—	—	701	—	—	11	515	515	—	—	32
Сибирск. край	3	—	—	—	—	3	—	—	—	—	—	—	—	—
Л е с п и л е н ы й														
Всего	2303	163	114	421	—	623	77	8	3	234	234	509	—	151
В т. ч. Уральск. обл.	1985	2	2	421	—	619	77	8	3	205	205	499	—	149
Ср.-Волжск. *	27	—	—	—	—	—	—	—	—	27	27	—	—	—
Сибирск. край	277	154	112	—	—	4	—	—	—	—	—	7	—	—
В т. ч. Ю.-З. Сиб.	30	4	22	—	—	4	—	—	—	—	—	—	—	—
С.-В.	247	150	90	—	—	—	—	—	—	—	—	7	—	—
Д.-Вост. Кр. *	9	7	—	—	—	—	—	—	—	—	—	—	—	2
К а м е н н ы й у г о л ь														
Всего	28466	57	212	—	119	28044	—	5	—	2	2	—	—	27
В т. ч. Сибирск. край	28455	57	212	—	119	28035	—	5	—	—	—	—	—	27
В т. ч. С.-В. Сиб.	28455	57	212	—	119	28035	—	5	—	—	—	—	—	27

Таблица 4 (продолжение). Лесные грузы

Районы назначения Районы отправления	Всего	Ленингр. область и Карел. АССР	Центрально-промышленный	Центрально-Черноземный	Уральская область	Башкирская АССР
1928-29 год						
Всего	2669	—	—	—	2463	—
В т. ч. Уральская область	2667	—	—	—	2462	—
Л е с к р у г л ы й						
Всего	6257	—	14	31	4138	107
В т. ч. Уральская область	5616	—	2	—	3921	107
Башкирская АССР	34	—	—	—	32	—
Средне-Волжский	32	—	—	—	14	—
Сибирский край	508	—	12	31	163	—
В т. ч. Юго-Зап. Сибирь	237	—	—	7	163	—
„ Сев.-Вост. „	271	—	12	24	—	—
Украинская ССР	38	—	—	—	—	—
Л е с п и л е н ы й						
Всего	22576	127	501	950	6110	507
В т. ч. Вятский	111	—	—	—	105	—
Уральская область	9399	—	10	517	5872	153
Башкирская АССР	64	—	—	—	6	2
Сибирский край	12388	127	491	433	84	352
В т. ч. Юго-Зап. Сибирь	2407	32	38	246	70	295
„ Сев.-Вост. „	9981	95	453	187	14	57
Бурято-Монг. АССР	324	—	—	—	—	—
Закавказская СФСР	119	—	—	—	12	—
К а м е н ы й у г о л ь						
Всего	68854	3	19	—	63682	3795
В т. ч. Уральская область	40591	—	5	—	39378	69
Сибирский край	27015	3	14	—	22696	3726
В т. ч. Сев.-Вост. Сибирь	27013	3	14	—	22694	3726
Украинская ССР	1002	—	—	—	1000	—
1927-28 год						
Всего	739	—	—	—	721	—
В т. ч. Уральская область	674	—	—	—	657	—
Башкирская АССР	64	—	—	—	64	—
Л е с к р у г л ы й						
Всего	3026	3	—	42	2404	19
В т. ч. Уральская область	2661	3	—	—	2392	19
Сибирский край	352	—	—	42	—	—
В т. ч. Сев.-Вост. Сибирь	329	—	—	42	—	—
Л е с п и л е н ы й						
Всего	10977	13	153	36	2487	164
В т. ч. Уральская область	3894	—	9	8	2427	164
Башкирская АССР	60	—	—	—	15	—
Сибирский край	6879	8	144	28	5	—
В т. ч. Сев.-Вост. Сибирь	5716	8	142	28	5	—
Закавказская СФСР	43	—	—	—	6	—
К а м е н ы й у г о л ь						
Всего	44414	—	—	20	42492	198
В т. ч. Уральская область	29224	—	—	20	29004	44
Сибирский край	13760	—	—	—	12078	149
В т. ч. Сев.-Вост. Сибирь	13742	—	—	—	12062	149
Украинская ССР	1384	—	—	—	1384	—

Средне-Волжский	Нижне-Волжский	Северный	Дагестанская АССР	Кавказская АССР	Киргизская АССР	Сибирь			Украинская ССР	Западно-Казахстанская ССР	Узбекская ССР	Туркменская ССР	Прочие районы и отгрузки не распределенные по районам назначения
						Итого	Юго-Зап. Сибирь	Сев.-Вост. Сибирь					
7	8	9	10	11	12	13	14	15	16	17	18	19	20
Д р о в а													
1	—	—	—	205	—	—	—	—	—	—	—	—	—
1	—	—	—	204	—	—	—	—	—	—	—	—	—
Л е с к р у г л ы й													
40	82	80	—	949	15	14	14	—	330	82	245	71	59
34	—	80	—	763	15	5	5	—	291	82	210	71	35
—	—	—	—	1	—	1	1	—	—	—	—	—	—
—	—	—	—	9	—	8	8	—	—	—	—	—	1
6	82	—	—	138	—	—	—	—	39	—	35	—	2
—	3	—	—	38	—	—	—	—	26	—	—	—	—
6	79	—	—	100	—	—	—	—	13	—	35	—	2
—	—	—	—	38	—	—	—	—	—	—	—	—	—
Л е с п и л е н ы й													
1470	518	434	187	2667	75	181	176	—	3625	1300	3336	342	156
—	—	—	—	6	—	—	—	—	—	—	—	—	—
352	404	22	42	1521	—	6	6	—	195	114	31	57	103
—	—	—	—	15	—	41	39	—	—	—	—	—	—
1118	114	412	145	1089	73	—	—	—	3419	1271	2958	285	17
364	2	103	—	48	—	—	—	—	791	62	351	3	2
754	112	309	145	1041	73	—	—	—	2628	1209	2607	282	15
—	—	—	—	3	—	—	—	—	3	—	318	—	—
—	—	—	—	18	—	88	86	—	—	—	—	—	1
К а м е н н ы й у г о л ь													
397	—	—	—	641	3	—	—	—	—	—	—	—	314
—	—	—	—	464	—	—	—	—	—	—	—	—	75
397	—	—	—	175	3	—	—	—	—	—	—	—	1
397	—	—	—	175	3	—	—	—	—	—	—	—	1
—	—	—	—	2	—	—	—	—	—	—	—	—	—
Д р о в а													
—	—	—	—	—	—	14	14	—	—	—	—	—	4
—	—	—	—	—	—	13	13	—	—	—	—	—	4
Л е с к р у г л ы й													
18	125	9	—	167	4	6	5	1	27	4	102	3	13
18	—	—	—	132	1	3	3	—	3	—	78	3	5
—	125	9	—	35	—	3	—	—	24	—	114	—	—
—	125	9	—	35	3	—	—	—	3	—	—	112	—
Л е с п и л е н ы й													
219	82	17	77	1863	125	90	85	5	1036	137	2987	562	29
39	35	—	—	757	—	3	3	—	4	—	45	403	—
—	—	—	—	15	—	30	30	—	—	—	—	—	—
177	47	10	77	1086	125	—	—	—	1929	137	2938	159	9
113	47	8	77	1066	117	—	—	—	1459	137	2344	156	9
—	—	—	—	1	—	36	34	2	—	—	—	—	—
К а м е н н ы й у г о л ь													
1514	—	—	—	167	—	—	—	—	—	—	—	—	28
22	—	—	—	134	—	—	—	—	—	—	—	—	—
1489	—	—	—	33	—	—	—	—	—	—	—	—	11
1489	—	—	—	33	—	—	—	—	—	—	—	—	9

Табл. 4 (прод.). Лесн. грузы и кам. уголь (в декар.) ст. Иннокентьевск. 1928-29 и 1927-28 г.г.

Районы назначения	Районы отправки	Всего	Ленингр. область и Карел. АССР	Центрально-Промышленный	Северный Кавказ	Кавказская АССР	Сибкрай		Бур.-Монг. АССР	Дальне-Вост. Край	Уральская ССР	Закарпатская ССР	Узбекская ССР	Проч. районы и отправки не распр. по район. назнач.
							Итого	Сев.-Вост. Сибирь						
		1	2	3	4	5	6	7	8	9	10	11	12	13
1928-29 год														
Д р о в а														
Всего		132	—	—	—	—	131	131	—	1	—	—	—	—
В т. ч. Сибирский край . .		31	—	—	—	—	30	30	—	1	—	—	—	—
В т. ч. С.-В. Сиб.		31	—	—	—	—	30	30	—	1	—	—	—	—
Бурято-Монг. АССР		101	—	—	—	—	101	101	—	—	—	—	—	—
Л е с к р у г л ы й														
Всего		176	—	—	—	—	176	176	—	—	—	—	—	—
В т. ч. Сибирский край . .		176	—	—	—	—	176	176	—	—	—	—	—	—
В т. ч. С.-В. Сиб.		176	—	—	—	—	176	176	—	—	—	—	—	—
Л е с п и л е н ы й														
Всего		2854	72	139	59	107	1134	695	—	16 376	207	587	157	—
В т. ч. Сибирский край . .		2324	34	136	59	107	1058	626	—	6 376	207	185	156	—
В т. ч. С.-В. Сиб.		2318	34	136	59	107	1058	626	—	376	207	185	156	—
Бурято-Монг. АССР		353	—	—	—	—	33	31	—	3	—	317	—	—
Дальне-Вост. Край		169	38	3	—	—	43	38	—	—	—	85	—	—
К а м е н н ы й у г о л ь														
Всего		43846	—	24	—	—	12476	12476	3516	27777	—	—	—	53
В т. ч. Сибирский край . .		43808	—	—	—	—	12476	12476	3516	27777	—	—	—	39
В т. ч. С.-В. Сиб.		43803	—	—	—	—	12476	12476	3514	27774	—	—	—	39
Дальне-Вост. обл.		24	—	24	—	—	—	—	—	—	—	—	—	—
1927-28 год														
Д р о в а														
Всего		223	—	—	—	—	223	223	—	—	—	—	—	—
В т. ч. Сибирский край . .		120	—	—	—	—	120	120	—	—	—	—	—	—
В т. ч. С.-В. Сиб.		120	—	—	—	—	120	120	—	—	—	—	—	—
Бурято-Монг. АССР		103	—	—	—	—	103	103	—	—	—	—	—	—
Л е с к р у г л ы й														
Всего		434	—	—	—	—	427	427	—	6	—	—	—	1
В т. ч. Крымская АССР		14	—	—	—	—	14	14	—	—	—	—	—	—
Сибирский край		419	—	—	—	—	413	413	—	6	—	—	—	—
В т. ч. С.-В. Сиб.		419	—	—	—	—	413	413	—	6	—	—	—	—
Л е с п и л е н ы й														
Всего		1817	85	110	82	124	813	265	—	3 179	—	368	53	—
В т. ч. Сибирский край . .		1794	72	110	82	124	808	262	—	3 178	—	368	49	—
В т. ч. С.-В. Сиб.		1794	72	110	82	124	808	262	—	3 178	—	368	49	—
Дальне-Вост. Край		23	13	—	—	—	5	3	—	—	1	—	—	4
К а м е н н ы й у г о л ь														
Всего		36018	156	—	—	—	10407	10407	2531	22796	128	—	—	—
В т. ч. Уральская обл.		363	—	—	—	—	41	41	11	311	—	—	—	—
Сибирский край		35655	156	—	—	—	10366	10366	2520	22485	128	—	—	—
В т. ч. С.-В. Сиб.		35655	156	—	—	—	10366	10366	2520	22485	128	—	—	—

Табл. 5. Прод. питан. пром. происход. (в докат.). ст. Тюмень. 1928-29 и 1927-28 г.г

<div> <div>Районы назначения</div> <div>Районы отправления</div> </div>	Сибирь										
	Всего	Ленингр. область и Карел. АССР	Центрально-промышленный	Уральская область	Казахская АССР	Итого	Юго-Зап. Сибирь	Сев.-Вост. Сибирь	Бурято-Монг. АССР	Дальне-Вост. область	Проч. районы и отправления не распр. по район. назнач.
1928-29 год											
С о л ь											
Всего	2933	4	—	852	58	2498	1407	1091	—	17	4
В т. ч. Уральская обл.	2635	—	—	195	58	2303	1277	1086	—	17	2
Средне-Волжский	96	—	—	2	—	94	94	—	—	—	—
Казахская АССР	143	1	—	187	—	5	5	—	—	—	—
Сибирский край	11	3	—	8	—	—	—	—	—	—	—
В т. ч. Сев.-Вост. Сиб.	7	—	—	7	—	—	—	—	—	—	—
Украинская ССР	34	—	—	10	—	24	24	—	—	—	—
Сахар (песок и рафинад)											
Всего	833	—	—	110	127	450	231	219	34	109	3
В т. ч. Центрально-Промышлен.	37	—	—	2	—	35	23	12	—	—	—
Черноземн.	71	—	—	23	—	48	31	17	—	—	—
Средне-Волжский	11	—	—	9	—	—	—	—	2	—	—
Украинская ССР	690	—	—	68	123	362	174	188	32	105	—
Масла семенные и древесные											
Всего	257	41	191	15	—	—	—	—	—	—	10
В т. ч. Уральская обл.	17	—	5	12	—	—	—	—	—	—	—
Сибирский край	238	41	184	3	—	—	—	—	—	—	10
В т. ч. Юго-Зап. Сиб.	200	27	162	3	—	—	—	—	—	—	8
Сев.-Вост.	38	14	22	—	—	—	—	—	—	—	2
1927-28 год											
С о л ь											
Всего	1516	2	3	212	55	1235	691	544	—	5	4
В т. ч. Уральская обл.	1450	2	—	179	55	1218	680	538	—	5	—
Казахская АССР	13	—	—	11	—	2	2	—	—	—	—
Украинская ССР	34	—	—	25	—	9	9	—	—	—	—
Сахар (песок и рафинад)											
Всего	2110	—	—	200	157	1549	789	760	59	140	3
В т. ч. Центрально-Пром.	13	—	—	2	—	11	3	8	—	—	—
Украинская ССР	2066	—	—	173	157	1536	786	750	59	136	3
Масла семенные и древесные											
Всего	174	57	96	12	—	5	5	—	—	2	2
В т. ч. Центрально-Пром.	7	—	—	—	—	5	5	—	—	2	—
Уральская обл.	8	—	—	8	—	—	—	—	—	—	—
Сибирский край	153	57	92	4	—	—	—	—	—	—	—
В т. ч. Юго-Зап. Сиб.	126	47	75	4	—	—	—	—	—	—	—
Сев.-Вост.	27	10	17	—	—	—	—	—	—	—	—

Таб. 5 (прод.). Пред. инт. пром. произ. (в дек.). ст. Челябинск, 1928-29 и 1927-28 г.г.

Районы назначения Районы отправления	Всего	Центрально-промыш- ленный	Уральская область	Казахская АССР	Сиб. Край			Бурято-Монг. АССР	Дальне-Вост. кр.	Украинская АССР	Прочие районы и отправки не распре- делены по районам назнач.	
					Итого	Ю.-Зап. Сибирь	Сев.-Вост. Сибирь					
1928-29 г.												
С о л ь												
Всего	5107	—	1118	700	3233	2540	608	—	—	37	—	10
В т. ч. Уральская область	682	—	503	111	68	64	4	—	—	—	—	—
Средне-Волжский	3673	—	566	545	2523	1893	630	—	—	35	—	4
Нижне-Волжский	477	—	35	—	442	397	45	—	—	—	—	—
Казахская АССР	35	—	—	19	12	12	—	—	—	2	—	2
Украинская ССР	233	—	14	34	185	171	14	—	—	—	—	—
(Сахар песок и рафинад)												
Всего	5523	—	333	739	3813	1866	1947	198	434	—	—	6
В т. ч. Центрально-черноз.	1478	—	64	154	1091	543	548	37	132	—	—	—
Средне-Волжский	2014	—	92	249	1454	456	998	41	178	—	—	—
Украинская ССР	201	—	169	336	1264	865	399	118	118	—	—	6
Масла семенные и древесные												
Всего	263	20	18	2	63	56	7	8	94	15	—	34
В т. ч. Центрально-черноз.	48	—	—	—	3	—	3	3	41	—	—	—
Уральская область	8	—	6	1	—	—	—	—	—	—	—	1
Средне-Волжский	6	—	2	—	1	—	1	—	3	—	—	—
Нижне-Волжский	62	—	7	—	3	1	2	5	47	—	—	—
Северный Кавказ	37	—	1	—	35	34	1	—	1	—	—	—
Сибирский край	58	28	2	—	—	—	—	—	—	12	—	16
В т. ч. Юго-Зап. Сибирь	47	24	2	—	—	—	—	—	—	8	—	13
Сев.-Вост. Сибирь	11	4	—	—	—	—	—	—	—	4	—	3
Узбекская ССР	23	—	—	—	21	21	—	—	2	—	—	—
1927-28 г.												
С о л ь												
Всего	1992	—	821	312	820	688	132	2	11	—	—	26
В т. ч. Уральская область	601	—	486	77	36	36	—	—	—	—	—	2
Средне-Волжский	1070	—	294	182	558	449	109	2	11	—	—	23
Нижне-Волжский	59	—	20	18	21	16	5	—	—	—	—	—
Казахская АССР	22	—	4	9	9	6	3	—	—	—	—	—
Украинская ССР	239	—	17	26	196	181	15	—	—	—	—	—
Сахар (песок и рафинад)												
Всего	3006	—	339	404	1900	1012	884	144	200	—	—	19
В т. ч. Центрально-Промышл.	6	—	2	4	—	—	—	—	—	—	—	—
Центрально-черноз.	64	—	5	9	32	10	22	—	18	—	—	—
Уральская область	14	—	14	—	—	—	—	—	—	—	—	—
Башкирская АССР	17	—	2	—	3	3	—	—	12	—	—	—
Средне-Волжский	698	—	152	39	442	254	188	6	51	—	—	8
Украинская ССР	2199	—	162	349	1423	745	678	138	119	—	—	8
Масла семенные и древесные												
Всего	274	1	16	3	137	126	11	—	75	19	—	23
В т. ч. Центрально-черноз.	122	—	2	2	57	48	9	—	61	—	—	—
Нижне-Волжский	27	—	3	1	13	11	2	—	10	—	—	—
Сибирский край	36	1	2	—	—	—	—	—	—	19	—	14
В т. ч. Юго-Зап. Сибирь	29	1	2	—	—	—	—	—	—	13	—	13
Украинская ССР	13	—	2	—	11	—	—	—	—	—	—	—
Узбекская ССР	42	—	—	—	39	39	—	—	3	—	—	—

Таб. 5 (прод.). Прод. пит. пром. произв. (в дек.), ст. Иннокент. 1928-29 и 1927-28 г.г.

Районы назначения Районы отправления		Сиб. край		Бурято-Монг. АССР	Дальне-Вост. Край	Прочие районы и отправления не распределены по районам назначения
Всего	Итого	Сев.-Вост. Сибирь				
1	2	3	4	5	6	
1928-29 г.						
С о л ь						
Всего	1483	406	406	246	827	4
В т. ч. Средне-Волжский	29	—	—	—	29	—
Казахская АССР	55	5	5	—	50	—
Сибирский край	1393	401	401	246	744	2
В т. ч. Сев.-Вост. Сибирь	1390	401	401	246	741	2
Сахар (песок и рафинад)						
Всего	1442	558	558	246	599	39
В т. ч. Ленингр. обл. и Кар. АССР	7	2	2	2	3	—
Центрально-Черноземный	308	125	125	36	147	—
Средне-Волжский	435	203	203	46	186	—
Сибирский край	32	26	26	3	3	—
В т. ч. Сев.-Вост. Сибирь	29	26	26	—	3	—
Украинская ССР	616	199	199	159	256	2
Масла семенные и древесные						
Всего	333	70	70	15	203	45
В т. ч. Центрально-Черноземный	49	3	3	2	44	—
Нижне-Волжский	60	2	2	4	54	—
Казахская АССР	29	7	7	—	22	—
Сибирский край	126	57	57	9	60	—
У т. ч. Юго-Зап. Сибирь	88	36	36	8	44	—
Сев.-Вост. Сибирь	38	21	21	1	16	—
1927-28 г.						
С о л ь						
Всего	1637	475	475	351	803	8
В т. ч. Средне-Волжский	15	—	—	2	13	—
Казахская ССР	46	—	—	—	46	—
Сибирский край	1572	474	474	349	742	7
В т. ч. Сев.-Вост. Сибирь	1571	474	474	349	741	7
Сахар (песок и рафинад)						
Всего	1296	567	567	246	443	40
В т. ч. Ленингр. обл. и Кар. АССР	12	5	5	—	7	—
Центрально-Черноземный	30	13	13	—	17	—
Башкирская АССР	10	—	—	2	8	—
Средне-Волжский	75	34	34	2	39	—
Сибирский край	51	49	49	—	2	—
В т. ч. Сев.-Вост. Сибирь	42	40	40	—	2	—
Украинская ССР	1072	464	464	242	366	—
Масла семенные и древесные						
Всего	237	57	57	7	151	22
В т. ч. Центрально-Черноземный	75	6	6	—	69	—
Нижне-Волжский	11	4	4	—	7	—
Казахская АССР	7	—	—	—	7	—
Сибирский край	117	47	47	7	63	—
В т. ч. Юго-Зап. Сибирь	68	43	43	5	20	—
Сев.-Вост. Сибирь	49	4	4	2	43	—

Районы назначения Транзиты, пункты, годы Районы отправления									
	Всего	Сев.-Восточный	Ленингр. область и Карел. АССР	Западный	Центрально-про- мышленный	Центрально-черно- земный	Вятский	Уральская обл.	Башкирская АССР
Транзиты, пункт—Тюмень 1928-29 год									
Всего	3759	162	588	100	1880	—	139	334	—
В т. ч. Ленинградская обл.	132	—	—	—	—	—	—	3	—
Уральская обл.	37	—	—	—	1	—	—	30	—
Казанская АССР	25	—	1	—	6	—	8	10	—
Сибирский край	213	5	8	—	55	—	73	70	—
В т. ч. Юго-Зап. Сиб.	134	—	8	—	23	—	37	64	—
Дальне-Вост. Кр.	3337	157	579	100	1818	—	58	219	—
1927-28 год									
Всего	2608	70	395	41	1160	—	123	638	—
В т. ч. Ленинградская обл.	96	—	—	—	—	—	—	3	—
Уральская обл.	599	5	22	—	13	—	66	487	—
Сибирский край	125	19	2	—	18	—	45	40	—
В т. ч. Юго-Зап. Сиб.	119	19	—	—	18	—	43	38	—
Дальне-Вост. Кр.	1750	40	371	41	1120	—	12	106	—
Транзиты, пункт—Челябинск 1928-29 год									
Всего	3476	—	—	—	146	268	—	154	—
В т. ч. Ленинградская обл.	27	—	—	—	—	—	—	17	—
Уральская обл.	57	—	—	—	—	—	—	45	—
Нижне-Волжский	409	—	—	—	—	—	—	22	—
Дагестанская АССР	72	—	—	—	—	—	—	1	—
Казанская АССР	67	—	—	—	2	—	—	44	—
Дальне-Вост. Кр.	2727	—	—	—	144	268	—	17	—
Украинская ССР	23	—	—	—	—	—	—	1	—
Закавказская СФСР	15	—	—	—	—	—	—	—	—
1927-28 год									
Всего	1425	—	—	—	64	63	—	90	—
В т. ч. Ленинградская обл.	12	—	—	—	—	—	—	5	—
Уральская обл.	54	—	—	—	—	—	1	41	—
Нижне-Волжский	325	—	—	—	—	—	—	23	—
Северный Кавказ	16	—	—	—	—	—	—	—	—
Дагестанская АССР	43	—	—	—	—	—	—	—	—
Казанская АССР	41	—	—	—	1	—	—	9	—
Дальне-Вост. Кр.	884	—	—	—	63	63	—	11	—
Транз. пункт—Иннокентьевск. 1928-29 год									
Всего	7134	155	649	214	2671	271	46	323	—
В т. ч. Центрально-Пром.	7	—	—	—	—	—	—	—	—
Нижне-Волжский	7	—	—	—	—	—	—	—	—
Сибирский край	55	—	—	—	—	—	10	1	—
В т. ч. Сев.-Вост. Сиб.	46	—	—	—	—	—	10	1	—
Дальне-Вост. обл.	6977	155	649	214	2661	271	46	322	—
1927-28 год									
Всего	4575	151	561	90	1703	73	24	220	—
В т. ч. Сибирский край	55	—	1	—	—	—	—	5	—
В т. ч. Сев.-Вост. Сиб.	50	—	1	—	—	—	—	5	—
Дальне-Вост. Кр.	4382	151	559	90	1702	70	24	215	—

Средне-Волжский	Нижне-Волжский	Крымская АССР	Северный Кавказ	Казанская АССР	Сибкрай			Дальне-Вост. край	Белорусская АССР	Украинская ССР	Закарпатская ССР	Узбекская ССР	Прочие районы и отправка не ра. пр. по районам назнач.
					Итого	Юго-Зап. Сибирь	Сев.-Вост. Сибирь						
10	11	12	13	14	15	16	17	18	19	20	21	22	23
72	—	—	—	10	131	82	49	—	97	169	—	—	17
—	—	—	—	8	121	72	49	—	—	—	—	—	—
—	—	—	—	—	6	6	—	—	—	—	—	—	—
1	—	—	—	—	—	—	—	—	1	—	—	—	—
1	—	—	—	—	—	—	—	—	1	—	—	—	—
71	—	—	—	—	—	—	—	—	96	169	—	—	10
—	—	—	—	—	89	69	29	—	25	—	—	—	67
—	—	—	—	—	85	67	18	—	—	—	—	—	8
—	—	—	—	—	4	2	2	—	—	—	—	—	2
—	—	—	—	—	—	—	—	—	—	—	—	—	1
—	—	—	—	—	—	—	—	—	25	—	—	—	1
—	—	—	—	—	—	—	—	—	—	—	—	—	29
105	—	—	224	73	482	363	—	—	—	1753	—	—	271
—	—	—	—	10	—	—	—	—	—	—	—	—	—
—	—	—	—	10	2	2	—	—	—	—	—	—	—
—	—	—	—	33	346	278	—	—	—	—	—	—	8
—	—	—	—	6	65	39	—	—	—	—	—	—	—
—	—	—	—	1	19	17	—	—	—	—	—	—	1
105	—	—	224	8	—	—	—	—	—	1753	—	—	208
—	—	—	—	—	22	14	—	—	—	—	—	—	—
—	—	—	—	—	15	8	—	—	—	—	—	—	—
32	—	—	30	32	390	302	—	—	—	597	—	42	85
—	—	—	—	7	—	—	—	—	—	—	—	—	—
—	—	—	—	3	9	8	—	—	—	—	—	—	—
—	—	—	—	16	283	223	—	—	—	—	—	—	3
—	—	—	—	—	16	14	—	—	—	—	—	—	—
—	—	—	—	—	43	28	—	—	—	—	—	—	—
32	—	—	30	1	31	27	—	—	—	—	—	—	—
—	—	—	—	—	—	—	—	—	—	—	—	—	—
—	—	—	—	—	—	—	—	—	—	—	—	—	—
169	71	26	224	23	877	415	462	22	119	1085	54	—	135
—	—	—	—	—	1	—	1	6	—	—	—	—	—
—	—	—	—	—	2	—	2	5	—	—	—	—	—
—	—	—	—	—	43	5	38	1	—	—	—	—	—
—	—	—	—	—	35	5	30	—	—	—	—	—	—
169	71	26	224	23	827	410	417	—	119	1085	54	—	61
—	—	—	—	—	—	—	—	—	—	—	—	—	—
64	34	2	64	11	833	528	305	2	55	525	—	27	133
—	—	—	—	—	48	7	41	—	—	1	—	—	—
—	—	—	—	—	43	7	36	—	—	—	—	—	—
64	34	2	64	11	776	520	256	—	55	524	—	27	11

Табл. 7. Промтовары и стройматериалы (в декарт.), ст. Тюмень, 1928-29 и 1927-28 гг.

Районы назначения		Сибирь									
Районы отправления	Всего	Вятский	Уральская обл.	*Казанская АССР	Сибирь			Бурято-Монг. АССР	Дальне-Вост. край	Проч. районы и отрасли не распр. по район. назнач.	
					Итого	Юго-Зап. Сибирь	Сев.-Вост. Сибирь				
1928-29 год											
Железо, жель, сталь и чугун не в деле											
Всего	7193	37	1879	274	3834	2537	1297	118	831	220	
В т. ч. Ленинградская обл.	168	—	—	8	137	105	32	2	21	—	
Центрально-пром.	133	—	—	23	66	28	38	2	42	—	
Уральская обл.	4531	—	136	185	3348	2234	1114	109	751	2	
Казанская АССР	43	—	38	—	—	—	—	—	—	5	
Сибирский край	1640	33	1582	—	—	—	—	—	—	25	
В т. ч. Юго-Зап. Сибирь	840	10	811	—	—	—	—	—	—	19	
Северо-Вост. Сибирь	800	23	771	—	—	—	—	—	—	6	
Бурято-Монг. АССР	27	—	22	5	—	—	—	—	—	—	
Дальне-Вост. край	97	4	88	—	—	—	—	—	—	5	
Белорусская ССР	124	—	2	31	82	28	54	3	6	—	
Украинская ССР	18	—	4	3	9	2	7	2	—	—	
Из загранич.	218	—	5	19	185	139	46	—	9	—	
М а н у ф а к т у р а											
Всего	2925	—	59	256	1362	749	613	104	389	755	
В т. ч. Ленинградская обл.	18	—	—	2	10	10	—	4	2	—	
Центрально-пром.	2137	—	50	253	1347	734	613	100	387	—	
Уральская обл.	14	—	9	—	5	5	—	—	—	—	
Ц е м е н т в с я к и й											
Всего	1092	—	43	90	944	861	83	2	9	4	
В т. ч. Уральская обл.	123	—	39	7	68	65	3	—	9	—	
Нижне-Волжский	965	—	4	83	876	796	80	2	—	—	
К и р п и ч в с я к и й											
Всего	783	—	259	36	454	365	89	2	30	2	
В т. ч. Уральская обл.	355	—	251	—	78	17	61	—	26	—	
Нижне Волжский	385	—	8	16	361	334	27	—	—	—	
1927-28 год											
Железо, жель, сталь и чугун не в деле											
Всего	5279	112	628	284	3045	2003	1042	95	952	163	
В т. ч. Ленинградская обл.	47	—	—	2	41	34	7	—	4	—	
Центрально-промышл.	179	—	2	9	60	25	35	—	68	—	
Вятский	24	—	—	5	6	6	—	—	13	—	
Уральская обл.	4307	—	181	266	2912	1918	994	93	855	—	
Сибирский край	501	104	389	—	—	—	—	—	—	8	
В т. ч. Юго-Зап. Сибирь	235	55	177	—	—	—	—	—	—	3	
Сев.-Вост. Сибирь	266	49	212	—	—	—	—	—	—	5	
Дальне-Вост. край	47	8	37	—	—	—	—	—	—	2	
Украинская ССР	50	—	14	—	26	20	6	—	10	—	
М а н у ф а к т у р а											
Всего	3534	—	59	286	1898	1053	845	126	510	655	
В т. ч. Ленинградская обл.	42	—	—	4	36	29	7	1	1	—	
Центрально-пром.	2814	—	49	282	1852	1019	833	125	506	—	
Ц е м е н т в с я к и й											
Всего	786	—	144	—	557	523	34	—	—	85	
В т. ч. Уральская обл.	784	—	144	—	557	523	34	—	—	83	
К и р п и ч в с я к и й											
Всего	127	—	8	—	104	32	72	—	—	15	
В т. ч. Ленинградская обл.	18	—	3	—	15	15	—	—	—	—	
Уральская обл.	90	—	5	—	85	13	72	—	—	—	

(Таб. 7 род.). Промтогары и стройматериалы (в декат.). ст. Челябин. 1928-29 и 1927-28 г.г.

Районы назначен. районы отправл.	Сибкрай												Проч. районы и отправл. не распр. по район. назнач.
	Всего	Центрально-про- мышленный	Центрально-Черно- земный	Уральская обл.	Средне-Волжский	Казахская АССР	Итого	Юго-Зап. Сибирь	Сев.Вост. Сибирь	Бурято-Монг. АССР	Дальне-Вост. край	Украинская ССР	
	1	2	3	4	5	6	7	8	9	10	11	12	13
1928-29 год													
Железо, сталь и чугун не в деле													
Всего	7081	58	113	1827	21	884	2159	1495	664	70	954	543	452
В т. ч. Ленингр. обл. . .	19	—	—	7	—	12	—	—	—	—	—	—	—
Цетральн.-Пром. . . .	25	—	—	17	—	6	2	2	—	—	—	—	—
Уральская обл.	3525	39	110	963	21	515	941	723	218	18	292	541	85
Средне-Волжск.	94	—	—	77	—	2	15	12	3	—	—	—	—
Нижне-Волжск.	347	—	—	28	—	31	218	147	71	6	64	—	—
Северн. Кавказ	79	—	—	7	—	14	33	18	15	3	22	—	—
Казахская АССР	121	14	—	99	—	4	—	—	—	—	—	—	4
Сибирский край	438	2	—	399	—	—	—	—	—	—	—	—	37
Украинск. ССР	1997	—	—	187	—	261	919	573	346	43	563	—	24
М а н у ф а к т у р а													
Всего	611	—	—	142	—	297	28	19	—	—	—	—	144
В т. ч. Центральн.-Пром. .	409	—	—	127	—	276	4	—	—	—	—	—	—
Уральская обл.	14	—	—	14	—	—	—	—	—	—	—	—	-2
Цемент всякий													
Всего	2411	—	—	688	—	497	1171	1012	159	25	—	—	30
В т. ч. Уральская обл. . .	960	—	—	482	—	203	253	220	33	—	—	—	20
Средне-Волжск.	237	—	—	7	—	41	186	127	59	—	—	—	—
Нижне-Волжск.	1129	—	—	180	—	224	722	655	67	—	—	—	3
Северн. Кавказ	27	—	—	—	—	2	—	—	—	25	—	—	—
Кирпич всякий													
Всего	1748	—	—	1592	—	20	128	29	99	—	—	—	8
В т. ч. Уральская обл. . .	1500	—	—	1439	—	20	38	14	24	—	—	—	3
Башкирск. АССР	105	—	—	103	—	—	—	—	—	—	—	—	—
Украинск. ССР	105	—	—	28	—	—	77	2	75	—	—	—	—
1927-28 год													
Железо, жель, сталь и чугун не в деле													
Всего	4984	88	52	849	86	766	2002	1384	618	45	439	65	592
В т. ч. Центральн.-Пром. .	18	—	—	1	—	6	11	4	7	—	—	—	—
Уральская обл.	3191	86	51	606	86	551	1281	899	382	31	232	65	202
Башкирск. АССР	25	—	—	16	—	—	1	1	—	—	3	—	5
Средне-Волжск.	32	—	—	25	—	7	—	—	—	—	—	—	—
Нижне-Волжск.	226	—	—	30	—	13	145	97	48	9	32	—	3
Казахская АССР	27	—	—	27	—	—	—	—	—	—	—	—	—
Сибирский край	49	—	1	43	—	—	—	—	—	—	—	—	5
Дальн.-Вост. край	14	2	—	11	—	—	—	—	—	—	—	—	1
Украинск. ССР	976	—	—	66	—	185	555	377	178	11	157	—	2
М а н у ф а к т у р а													
Всего	410	—	—	117	—	163	3	1	2	—	8	—	117
В т. ч. Центральн.-Пром. .	258	—	—	94	—	164	—	—	—	—	—	—	—
Уральская обл.	17	—	—	17	—	—	—	—	—	—	—	—	—
Цемент всякий													
Всего	1747	—	—	399	—	143	1109	916	193	—	—	—	96
В т. ч. Уральская обл. . .	1421	—	—	371	—	93	945	775	190	—	—	—	12
Нижне-Волжск.	287	—	—	17	—	45	147	144	3	—	—	—	78
Северн. Кавказ	18	—	—	—	—	3	15	15	—	—	—	—	—
Кирпич всякий													
Всего	112	—	—	52	—	26	24	20	4	—	—	—	10
В т. ч. Уральская обл. . .	107	—	—	52	—	26	22	20	2	—	—	—	7

таб. 7 (прод.) Промтовары и стройматер. (в дек.), ст. Иннокентьевск, 1928-29 и 1927-28 г. г.

Районы отправления	Районы назначения	Сиб. Край													Прочие районы и отправления не распредел. по районам назнач.
		Всего	Ленинградская обл. и Карельск. АССР	Центрально-промыш- ленный	Центрально-Черно- земный	Вятский	Уральская обл.	Башкирская АССР	Итого	Ю.-Зап. Сибирь	С.-Вост. Сибирь	Буруто-Монг. АССР	Дальне-Вост. кр.		
1	2	3	4	5	6	7	8	9	10	11	12	13			
1928-29 г.															
Железо, жесть, сталь и чугун не в деле															
Всего	3671	—	5	5	5	246	4	885	22	803	256	2086	182		
В т. ч. Центр.-Промышл.	86	—	—	—	—	—	—	13	—	13	3	70	—		
Уральская обл.	1749	—	—	—	—	—	—	247	—	247	183	1315	4		
Нижне-Волжск.	53	—	—	—	—	—	—	8	—	8	3	42	—		
Сибирский край.	575	—	—	—	2	115	2	443	16	427	1	12	—		
Дальне-Вост. кр.	220	—	5	5	3	114	2	88	4	84	—	—	3		
украинская ССР.	653	—	—	—	—	3	—	40	—	40	47	563	—		
Мануфактура															
Всего	1057	—	—	—	1	—	—	222	—	222	164	464	206		
В т. ч. Ленингр. обл.	17	—	—	—	—	—	—	1	—	1	8	8	—		
Центр.-Пром.	813	—	—	—	—	—	—	209	—	209	152	452	—		
Уральская обл.	6	—	—	—	—	—	—	3	—	3	1	2	—		
Сибирский край	10	—	—	—	—	—	—	8	—	8	—	2	—		
Цемент всякий															
Всего	176	—	—	—	—	—	—	140	—	140	31	4	1		
В т. ч. Сибирский край	101	—	—	—	—	—	—	82	—	82	15	4	—		
В т. ч. С.-Вост. Сибирь.	81	—	—	—	—	—	—	69	—	69	10	2	—		
Д.-Вост. кр.	46	—	—	—	—	—	—	46	—	46	—	—	—		
Кирпич всякий															
Всего	599	—	—	—	—	—	—	416	—	416	10	172	1		
В т. ч. Уральская обл.	123	—	—	—	—	—	—	5	—	5	—	118	—		
Сибирский край	446	—	—	—	—	—	—	393	—	393	5	48	—		
В т. ч. С.-Вост. Сибирь.	443	—	—	—	—	—	—	390	—	390	5	48	—		
1927-28 г.															
Железо, жесть, сталь и чугун не в деле															
Всего	2918	7	—	—	7	20	317	589	—	585	166	1515	297		
В т. ч. Центр.-Пром.	122	—	—	—	—	—	—	9	—	9	7	105	1		
Вятский	21	—	—	—	—	—	—	—	—	—	—	21	—		
Уральская обл.	1500	—	—	—	—	—	—	262	—	262	126	1111	1		
Нижне-Волжский	46	—	—	—	—	—	—	5	—	5	—	41	—		
Сибирский край	326	—	—	—	—	71	—	201	—	201	12	42	—		
В т. ч. С.-Вост. Сибирь.	290	—	—	—	—	71	—	182	—	182	11	26	—		
Д.-Вост. Сибирь	342	7	—	—	7	20	229	72	—	68	—	—	7		
Украинская ССР.	203	—	—	—	—	—	—	23	—	23	14	166	—		
Мануфактура															
Всего	1189	1	—	—	—	—	—	239	—	239	128	560	261		
В т. ч. Ленингр. обл.	15	—	—	—	—	—	—	3	—	3	3	9	—		
Центр.-Пром.	879	—	—	—	—	—	—	224	—	224	123	532	—		
Нижне-волжский	8	—	—	—	—	—	—	—	—	—	—	8	—		
Сибирский край	24	1	—	—	—	—	—	11	—	11	2	9	1		
Цемент всякий															
Всего	112	—	—	—	—	—	—	76	—	76	8	27	1		
В т. ч. Нижне-Волжский	15	—	—	—	—	—	—	—	—	—	—	15	—		
Сибирский край	45	—	—	—	—	—	—	25	—	25	8	12	—		
Д.-Вост. кр.	38	—	—	—	—	—	—	38	—	38	—	—	—		
Кирпич всякий															
Всего	294	—	—	—	—	—	—	242	—	242	18	31	3		
В т. ч. Сибирский край	266	—	—	—	—	—	—	227	—	227	18	21	—		
В т. ч. С.-Вост. Сибирь	266	—	—	—	—	—	—	227	—	227	18	21	—		

Табл. 8. Керосин (в декахт.) ст. ст. Тюмень, Челябин. и Инновент. 1928-29 и 1927-28 г.г

Транзитные пункты, годы, районы отправления	Районы назначения		Всего	Уральская обл.	Казахская АССР	Сибкрай			Бурято-Монг. АССР	Дальне-Вост. край	Прочие районы и отгр. не распредел. по районам назначения
						Итого	Юго-Зап. Сибирь	Сев.-Вост. Сибирь			
Транзитный пункт—Тюмень											
1928-29 год											
Всего	1087	317	13	569	551	18	—	—	184	—	4
В т. ч. Центрально-Пром.	47	—	—	34	27	7	—	—	13	—	—
Уральская обл.	1039	317	13	535	524	11	—	—	171	—	3
1927-28 год											
Всего	2528	2268	8	208	192	16	—	—	44	—	—
В т. ч. Центрально-Пром.	10	—	—	—	—	—	—	—	10	—	—
Уральская обл.	2518	2268	8	208	192	16	—	—	34	—	—
Транзитный пункт—Челябинск											
1928-29 год											
Всего	10216	1295	1703	8000	4061	1945	267	925	20	—	—
В т. ч. Центрально-Пром.	64	30	29	5	—	—	—	—	—	—	—
Уральская обл.	1616	1160	440	16	5	11	—	—	—	—	—
Башкирская АССР	335	1	43	252	151	101	9	30	—	—	—
Средне-Волжский	6942	79	957	5029	3335	1694	158	711	—	—	8
Нижне-Волжский	185	5	26	101	75	26	2	51	—	—	—
Северный Кавказ	986	11	201	563	451	112	98	113	—	—	—
Закавказская СФСР	72	9	7	36	35	1	—	20	—	—	—
1927-28 год											
Всего	5241	692	859	3183	2050	1133	136	366	5	—	—
В т. ч. Уральская обл.	884	512	290	31	21	10	—	1	—	—	—
Башкирская АССР	500	4	16	385	84	301	24	71	—	—	—
Средне-Волжский	3517	173	521	2576	1792	784	61	186	—	—	—
Нижне-Волжский	52	1	3	28	20	8	2	18	—	—	—
Северный Кавказ	293	—	22	143	114	29	49	79	—	—	—
Закавказская СФСР	29	—	—	18	18	—	—	11	—	—	—
Транзитный пункт—Ииннокентьевск.											
1928-29 год											
Всего	2033	—	—	561	—	561	252	1159	61	—	—
В т. ч. Ленинградская обл.	36	—	—	4	—	4	—	32	—	—	—
Центрально-Пром.	253	—	—	20	—	20	12	221	—	—	—
Центрально-Черноземн.	18	—	—	—	—	—	—	18	—	—	—
Уральская обл.	238	—	—	32	—	32	3	202	—	—	1
Башкирская АССР	79	—	—	31	—	31	9	39	—	—	—
Средне-Волжский	902	—	—	365	—	365	127	410	—	—	—
Нижне-Волжский	75	—	—	13	—	13	2	60	—	—	—
Северный Кавказ	307	—	—	84	—	84	97	126	—	—	—
Сибирский край	26	—	—	8	—	8	1	17	—	—	—
В т. ч. Юго-Зап. Сибирь	17	—	—	—	—	—	—	17	—	—	—
Сев.-Вост.	9	—	—	8	—	8	1	—	—	—	—
Закавказская СФСР	33	—	—	2	—	2	—	31	—	—	—
1927-28 год											
Всего	1143	—	—	360	—	360	172	544	67	—	—
В т. ч. Центрально-Пром.	75	—	—	4	—	—	—	71	—	—	—
Уральская обл.	121	—	—	26	—	26	4	91	—	—	—
Башкирская АССР	206	—	—	104	—	104	23	79	—	—	—
Средне-Волжский	451	—	—	169	—	169	73	209	—	—	—
Северный Кавказ	188	—	—	40	—	40	69	79	—	—	—
Сибирский край	20	—	—	13	—	13	3	4	—	—	—
В т. ч. Сев.-Вост. Сибирь	18	—	—	13	—	13	—	3	—	—	—

Табл. 9. Нефт. грузы (в декарт.), ст. ст. Тюмень, Челябин., Иннокент. 1928-29 и 1927-28 г.г.

Районы назначения Транзиты, пункт, годы, районы отправления	Сибирь								
	Всего	Уральская обл.	Казахская АССР	Итого	Юго-Зап. Сибирь	Сев.-Вост. Сибирь	Бурято-Монг. АССР	Дальне-Вост. край	Прочие районы и отправка не распр. по районам назначения
1	2	3	4	5	6	7	8	9	
Транзитный пункт—Тюмень									
1928-29 год									
Всего	636	113	—	468	351	117	—	44	11
В т. ч. Центрально-Пром.	77	—	—	57	45	12	—	17	3
Уральская обл.	549	103	—	411	306	105	—	25	8
1927-28 год									
Всего	632	429	—	141	116	25	—	54	8
В т. ч. Центрально-промышлен.	12	2	—	8	7	1	—	2	—
Уральская обл.	613	422	—	133	109	24	—	52	6
Транзитный пункт—Челябинск									
1928-29 год									
Всего	1420	306	299	605	521	—	—	205	5
В т. ч. Центрально-Пром.	91	56	33	2	2	—	—	—	—
Уральская обл.	387	228	126	33	33	—	—	—	—
Средне-Волжский	806	3	129	510	431	—	—	162	2
Нижне-Волжский	45	3	5	11	19	—	—	26	—
Северный Кавказ	11	10	—	1	—	—	—	—	—
Закавказская СФСР	71	4	5	45	44	—	—	17	—
1927-28 год									
Всего	2220	324	365	1263	1012	251	23	246	3
В т. ч. Центрально-Пром.	20	5	10	5	5	—	—	—	—
Уральская обл.	416	264	131	20	17	3	—	1	—
Башкирская АССР	225	1	37	150	123	27	3	34	—
Средне-Волжский	1461	48	183	1009	799	210	22	198	1
Нижне-Волжский	40	2	4	29	21	8	—	5	—
Северный Кавказ	26	2	—	24	24	—	—	—	—
Закавказская СФСР	28	—	—	26	23	3	—	2	—
Транзитный пункт—Иннокентьевск.									
1928-29 год									
Всего	590	—	—	88	—	88	22	477	3
В т. ч. Центрально-Пром.	80	—	—	4	—	4	3	73	—
Уральская обл.	82	—	—	22	—	22	12	48	—
Средне-Волжский	403	—	—	56	—	56	7	340	—
Сибирский край	11	—	—	4	—	4	—	6	1
Закавказская СФСР	7	—	—	—	—	—	—	—	—
1927-28 год									
Всего	620	—	—	66	1	65	28	514	12
В т. ч. Центрально-Пром.	184	—	—	8	—	8	7	169	—
Уральская обл.	85	—	—	17	—	17	6	62	—
Башкирская АССР	46	—	—	8	—	8	4	34	—
Средне-Волжский	233	—	—	23	—	23	8	199	—
Нижне-Волжский	36	—	—	5	—	5	2	27	—
Сибирский край	5	—	—	2	1	1	—	3	—
Закавказская СФСР	17	—	—	—	—	—	1	16	—

ТРАНСПОРТНЫЕ БАЛАНСЫ ПО ЖЕЛЕЗНО-
ДОРОЖНОМУ ГРУЗОБОРОТУ

за 1928-29—1925-26-27 и 1913 гг. (в тоннах)

*(превышение отправления +, прибытия —)

Г о д ы Наименование округов	1912	1925—26	1926—27
	Р	о	ж
Сибирский край	+ 4573	+ 96488	+ 94088
Юго-Западная Сибирь	+ 3861	+ 40731	+ 37809
Омский	+ 2567	+ 13211	+ 13863
Варабинский	- 1498	+ 1030	- 501
Славгородский		+ 2145	+ 319
Новосибирский	+ 2792	+ 10865	+ 17794
Барнаульский		+ 4307	+ 5345
Рубцовский	-	+ 474	+ 737
Бийский	-	- 301	+ 342
Северо-Восточная Сибирь	+ 712	+ 55735	+ 56109
Томский	+ 5148	+ 7452	+ 14081
Ачинский	+ 7784	+ 13361	+ 14753
Красноярский	- 2387	+ 3772	+ 2195
Кузнецкий	-	+ 4893	+ 7083
Хакасский	-	-	- 292
Канский	- 642	+ 15849	+ 11270
Иркутский	- 9191	+ 10608	+ 7079
	О	в	е
Сибирский край	+ 73359	+ 120272	+ 58290
Юго-Западная Сибирь	+ 38955	+ 21140	+ 34601
Омский	+ 765	+ 3900	+ 21541
Варабинский	+ 612	+ 1816	+ 851
Славгородский	-	+ 285	- 75
Новосибирский	+ 37578	+ 9194	+ 1831
Барнаульский	-	+ 386	+ 1717
Рубцовский	-	+ 1553	+ 212
Бийский	-	+ 4006	+ 8524
Северо-Восточная Сибирь	+ 34404	+ 99132	+ 23689
Томский	+ 19940	+ 17208	+ 433
Ачинский	+ 18006	+ 36974	+ 17888
Красноярский	+ 2374	+ 11890	+ 756
Кузнецкий	-	+ 3665	- 28
Хакасский	-	+ 13	- 54
Канский	+ 7088	+ 26109	- 384
Иркутский	- 11004	+ 3273	+ 5078
	К	р	у
Сибирский край	- 1119	+ 1865	+ 1601
Юго-Западная Сибирь	- 256	+ 2995	+ 2876
Омский	- 175	- 10	- 240
Варабинский	- 140	- 15	- 21
Славгородский		+ 107	- 3
Новосибирский	+ 59	+ 282	+ 1243
Барнаульский	-	+ 66	- 21

дорожному грузообороту (в тоннах)

1927—28	1928—29	1913	1925—26	1926—27	1927—28	1928—29
Р о ж ь			П ш е н и ц а			
+ 80608	+ 161568	+ 247810	+ 235145	+ 641517	+ 506737	+ 703210
+ 11814	+ 37812	+ 270074	+ 144431	+ 635094	+ 434899	+ 612951
— 247	+ 1604	+ 230360	+ 9647	+ 156686	+ 18615	+ 60332
— 364	— 151	+ 17345	+ 1220	+ 10986	+ 3915	+ 25237
+ 90	+ 101	—	+ 54000	+ 143044	+ 100907	+ 139082
+ 10318	+ 36000	+ 22369	— 18901	— 23909	— 917	+ 58066
+ 2126	+ 2568	—	+ 21138	+ 104031	+ 93420	+ 122570
+ 408	+ 443	—	+ 40655	+ 184021	+ 142993	+ 144319
— 517	— 2753	—	+ 36372	+ 60235	+ 66962	+ 63345
+ 68794	+ 123756	— 22464	+ 90714	+ 6423	+ 71838	+ 90259
+ 21868	+ 27948	— 4358	— 16702	— 38945	— 37450	— 44645
+ 18579	+ 23985	— 1711	+ 44446	+ 18499	+ 38019	+ 27820
+ 1111	+ 6658	— 1548	+ 10979	+ 3125	+ 4661	+ 10624
+ 9095	+ 13153	—	+ 6253	— 1125	+ 4514	+ 2213
+ 2618	+ 4163	—	—	+ 1574	+ 24659	+ 15067
+ 6114	+ 18598	— 2940	+ 46799	+ 28006	+ 36670	+ 78623
+ 9409	+ 29251	— 11907	+ 1339	— 4711	+ 765	+ 557
О в е с			Я ч м е н ь			
+ 84192	+ 183107	+ 2068	+ 1784	+ 6852	+ 2933	+ 16883
+ 13030	+ 81583	+ 1160	— 488	+ 5949	— 199	+ 10186
+ 2760	+ 20427	+ 3643	— 634	+ 4210	— 1014	+ 5961
— 327	+ 6299	— 133	— 22	+ 239	+ 142	+ 890
+ 264	+ 2266	—	+ 200	+ 313	+ 243	+ 1732
+ 7670	+ 32955	— 2350	— 1027	— 667	— 595	— 270
— 702	+ 5526	—	— 477	+ 59	— 30	— 570
+ 1276	+ 7227	—	+ 1579	+ 1731	+ 1003	+ 2352
+ 2089	+ 6883	—	— 107	+ 64	+ 52	+ 91
+ 71162	+ 101524	+ 908	+ 2272	+ 703	+ 3132	+ 6697
+ 11042	+ 20818	+ 2830	+ 50	— 309	— 410	— 386
+ 41115	+ 35665	+ 154	+ 583	+ 807	+ 1358	+ 1179
— 5672	— 4527	— 512	— 251	— 527	— 29	+ 464
+ 1154	+ 15207	—	+ 104	+ 29	+ 214	+ 163
+ 7244	+ 12690	—	—	+ 11	+ 48	+ 153
+ 1877	+ 7681	+ 30	+ 1057	+ 396	+ 506	— 2244
+ 14402	+ 14110	— 1594	+ 729	+ 296	+ 1445	+ 2880
Крупа гречневая			П ш е н о			
+ 211	+ 3917	— 4153	+ 1480	+ 1625	— 864	— 974
+ 2145	+ 6268	— 1636	+ 3702	+ 3103	+ 210	+ 924
— 310	— 350	— 63	+ 60	— 107	— 121	— 321
— 56	— 117	— 550	— 718	— 107	— 52	+ 51
+ 26	— 43	—	+ 4239	+ 2785	+ 288	+ 1468
+ 1639	+ 6777	— 1023	— 763	— 153	+ 12	— 148
+ 3	— 94	—	+ 129	+ 114	2	— 50

Наименование округа ^в	Годы		
	1913	1925—26	1926—27
К р у п а г р е ч н е в а я			
Рубцовский	—	+ 43	+ 86
Бийский	—	+ 2522	+ 1832
Северо-Восточная Сибирь	— 863	— 1130	— 1275
Томский	— 179	— 114	— 233
Ачинский	— 85	— 36	— 80
Красноярский	— 62	— 89	— 301
Кузнецкий	—	— 14	— 78
Хакасский	—	—	—
Канский	— 22	— 58	— 117
Иркутский	— 515	— 819	— 466
М у к а р ж а н а я ¹⁾			
Сибирский край	+ 15342	+ 26211	—
Юго-Западная Сибирь	+ 1538	+ 12055	—
Омский	+ 186	+ 3951	—
Барабинский	— 49	+ 1032	—
Славгородский	—	+ 320	—
Новосибирский	+ 1401	+ 5627	—
Барнаульский	—	+ 773	—
Рубцовский	—	+ 127	—
Бийский	—	+ 225	—
Северо-Восточная Сибирь	+ 13804	+ 14156	—
Томский	+ 6562	+ 2893	—
Ачинский	+ 4163	+ 2202	—
Красноярский	+ 2444	+ 2125	—
Кузнецкий	—	+ 1214	—
Хакасский	—	—	—
Канский	+ 5286	+ 3856	—
Иркутский	— 4651	+ 1866	—
М у к а п р о ч а я ²⁾			
Сибирский край	+ 156	+ 333	+ 98484
Юго-Западная Сибирь	+ 198	+ 339	+ 118998
Омский	— 1	+ 99	+ 48080
Барабинский	— 2	— 5	— 280
Славгородский	—	+ 6	+ 2701
Новосибирский	+ 201	+ 36	+ 39535
Барнаульский	—	+ 39	+ 17788
Рубцовский	—	—	+ 2020
Бийский	—	+ 165	+ 9154
Северо-Восточная Сибирь	— 42	— 6	— 20514
Томский	— 25	— 2	+ 9359
Ачинский	—	+ 4	— 1755

1) За 1926—27 и 1927—28 гг. показаны по муке прочей

2) За 1926—27 и 1927—28 гг. показана мука всякая

1927—28	1928—29	1913	1925—26	1926—27	1927—28	1928—29
1	2	3	4	5	6	7
Крупа гречневая		П ш е н о				
+ 20	- 22	-	+ 1304	+ 531	+ 43	+ 83
+ 823	+ 117	-	- 549	+ 40	+ 49	- 159
- 1934	- 2351	- 2517	- 2242	- 1478	- 1074	- 1898
- 372	- 481	- 1151	- 523	- 509	- 257	- 455
- 129	- 156	- 422	- 310	- 67	- 24	- 40
- 268	- 399	- 334	- 367	- 267	- 214	- 253
- 246	- 317	-	- 18	- 125	- 50	- 175
- 27	- 87	-	-	-	+ 17	+ 285
- 165	- 226	- 102	- 50	- 128	- 27	- 126
- 727	- 685	- 508	- 974	- 382	- 519	- 1134
Мука ржаная ¹⁾		Мука пшеничная ²⁾				
-	+ 5692	+ 51232	+ 114984	-	-	+ 174951
-	- 623	+ 9904	+ 117842	-	-	+ 175308
-	- 2261	+ 19725	+ 55228	-	-	+ 40490
-	- 49	- 2626	+ 2138	-	-	+ 3675
-	- 12	-	+ 4564	-	-	+ 6280
-	+ 1079	+ 82805	+ 33625	-	-	+ 88596
-	+ 608	-	+ 15843	-	-	+ 25449
-	+ 12	-	+ 802	-	-	+ 3471
-	-	-	+ 5642	-	-	+ 7347
-	+ 6515	- 48672	- 2878	-	-	- 357
-	+ 129	+ 3402	+ 5575	-	-	+ 23138
-	+ 1021	- 6143	+ 2717	-	-	+ 2877
-	+ 585	- 10419	+ 696	-	-	- 11346
-	- 55	-	- 2324	-	-	- 4439
-	- 144	-	-	-	-	+ 2628
-	+ 685	- 2713	+ 3556	-	-	+ 2017
-	+ 4294	- 32799	- 13098	-	-	- 15232
Мука прочая ²⁾		Прочие хлебные				
+ 113053	+ 413	+ 6421	+ 23026	+ 8386	+ 1339	+ 7341
+ 130479	+ 403	+ 14624	+ 18987	+ 6264	- 1795	- 1458
+ 39001	+ 36	+ 184	+ 7119	+ 4623	+ 1831	+ 746
+ 163	- 33	- 700	+ 261	- 1854	- 5199	- 4472
+ 3120	- 6	-	+ 170	+ 182	- 2133	- 126
+ 60315	+ 441	+ 15140	+ 7510	+ 3	+ 4023	+ 2232
+ 14998	- 47	-	+ 2102	+ 1740	+ 1062	+ 2365
+ 1367	+ 12	-	+ 576	+ 1020	- 1099	+ 423
+ 10915	-	-	+ 1249	+ 550	- 280	- 2626
- 17426	+ 10	- 8203	+ 4039	+ 2122	+ 3134	+ 8799
+ 14095	+ 5	- 4534	+ 2503	+ 2197	+ 3814	+ 7010
+ 4149	-	- 168	+ 39	- 34	+ 693	+ 293

Наименование округов	Годы		
	1913	1925—26	1926—27
	1	2	3
Мука прочая ¹⁾			
Красноярский	+ 2	—	— 5461
Кузнецкий	—	—	— 9478
Хакасский	—	—	+ 1230
Канский	—	+ 1	+ 401
Иркутский	— 10	— 13	— 14810
Итого хлебных			
Сибирский край	+ 385489	+ 621526	+ 910623
Юго-Западная Сибирь	+ 428422	+ 361734	+ 844784
Омский	+ 257191	+ 92571	+ 248656
Барабинский	+ 12259	+ 6737	+ 9313
Славгородский	—	+ 66036	+ 149266
Новосибирский	+ 158972	+ 55747	+ 35677
Барнаульский	—	+ 44306	+ 130773
Рубцовский	—	+ 47113	+ 190358
Бийский	—	+ 49224	+ 80741
Северо-Восточная Сибирь	— 32933	+ 259792	+ 65839
Томский	+ 27635	+ 18944	— 13926
Ачинский	+ 19578	+ 96980	— 50011
Красноярский	— 11328	+ 29133	— 557
Кузнецкий	—	+ 13833	— 3867
Хакасский	—	+ 13	+ 2443
Канский	+ 5647	+ 97499	+ 39462
Иркутский	— 74459	+ 3390	— 7727
Ж и м ы х			
Сибирский край	+ 1006	+ 4445	+ 7929
Юго-Западная Сибирь	+ 1004	+ 3558	+ 6465
Омский	+ 838	+ 1687	+ 2271
Барабинский	+ 78	— 65	— 453
Славгородский	—	+ 31	— 116
Новосибирский	+ 88	+ 1584	+ 3375
Барнаульский	—	+ 297	+ 1546
Рубцовский	—	+ 2	— 16
Бийский	—	+ 22	— 142
Северо-Восточная Сибирь	+ 2	+ 887	+ 1464
Томский	2 +	+ 870	+ 1596
Ачинский	—	—	—
Красноярский	—	—	—
Кузнецкий	—	—	— 132
Хакасский	—	—	—
Канский	—	— 1	—
Иркутский	—	+ 18	—

¹⁾ За 1926—27 и 1927—28 г.г. показана мука всякая

1927—28	1928—29	1913	1925—26	1926—27	1927—28	1928—29
4	5	1	2	3	4	5
Мука прочая ¹⁾		Прочие хлебные				
— 6656	—	— 886	+ 378	— 77	— 727	— 308
— 12996	— 1	—	+ 260	— 145	— 544	+ 346
+ 2856	—	—	—	— 26	+ 319	+ 428
— 1435	—	— 344	+ 380	+ 18	— 58	+ 14
— 17439	+ 6	— 2271	+ 479	+ 189	— 363	+ 1016
Итого хлебных		Семена масляничные				
+ 788209	+ 1258308	— 719	+ 13234	+ 10104	+ 1945	+ 5438
+ 590583	+ 923354	+ 633	+ 20200	+ 11074	+ 3225	+ 4385
+ 61105	+ 126664	+ 183	— 3241	— 2887	— 5101	— 2973
— 1780	+ 81330	— 123	+ 169	+ 451	+ 83	+ 828
+ 111804	+ 150742	—	+ 1263	+ 945	+ 196	+ 2538
+ 82471	+ 225728	+ 573	+ 3624	— 2638	— 3243	5817
+ 110879	+ 158325	—	+ 4724	— 1021	— 56	— 2795
+ 146011	+ 158320	—	+ 8635	+ 4345	+ 3595	+ 6223
+ 80093	+ 72245	—	+ 10026	+ 12479	+ 7751	+ 6381
+ 197626	+ 332954	— 1352	— 6966	— 1570	— 1280	+ 1053
+ 12330	+ 33081	— 543	— 7450	— 2555	— 2391	— 3406
+ 103760	+ 92544	— 300	— 102	+ 532	+ 296	+ 753
— 7794	+ 1498	— 292	— 208	— 71	+ 8	+ 322
+ 1141	+ 26095	—	+ 1822	+ 930	+ 568	+ 982
+ 37734	+ 35183	—	—	+ 267	+ 680	+ 1798
+ 43482	+ 109490	— 130	— 104	— 94	+ 61	+ 643
+ 6973	+ 35063	— 87	— 924	— 579	502	— 39
Ж н ы х и		К а р т о ф е л ь				
+ 58	+ 389	— 173	+ 283	+ 325	+ 878	+ 15470
— 1097	— 325	— 218	+ 287	+ 456	+ 482	+ 14383
+ 644	— 1473	— 183	+ 181	+ 364	+ 2	+ 398
— 3198	— 5238	+ 27	+ 7	+ 56	— 67	+ 734
— 2116	— 2381	—	+ 18	— 2	—	+ 3853
+ 1298	+ 4865	— 62	— 2	— 141	+ 620	+ 5288
+ 2297	+ 3402	—	+ 7	+ 160	— 45	+ 2738
— 1153	— 1144	—	+ 3	+ 19	— 33	+ 1304
+ 1131	+ 1644	—	+ 8	—	+ 5	+ 68
+ 1155	+ 694	+ 45	— 4	— 131	+ 396	+ 1087
+ 1719	+ 2912	+ 8	—	— 119	+ 183	— 149
— 32	— 634	+ 42	—	+ 32	+ 69	+ 116
— 87	— 186	+ 141	+ 1	— 17	— 23	+ 845
— 280	— 451	—	— 1	+ 3	— 299	+ 192
— 49	— 296	—	—	— 19	— 13	— 24
— 66	— 180	— 23	— 2	+ 1	+ 23	+ 121
— 50	— 471	— 123	— 2	— 12	+ 456	— 14

Наименование округов	Годы		
	1913	1925—26	1926—27
	1	2	3
	Я	Я	ц
Сибирский край	+ 1398	+ 506	+ 891
Юго-Западная Сибирь	+ 1445	+ 405	+ 1059
Омский	— 9	+ 18	+ 104
Варабинский	—	+ 4	+ 34
Славгородский	—	+ 421	+ 868
Новосибирский	+ 1454	+ 38	+ 6
Барнаульский	—	+ 13	+ 10
Рубцовский	—	+ 1	+ 18
Бийский	—	—	+ 19
Северо-Восточная Сибирь	— 47	+ 11	— 168
Томский	+ 43	— 5	— 10
Ачинский	+ 14	+ 10	+ 14
Красноярский	+ 46	+ 1	— 12
Кузнецкий	—	+ 1	—
Хакасский	—	—	—
Канский	+ 20	+ 6	+ 4
Иркутский	— 170	— 2	— 164
Крупный рогатый скот			
Сибирский край	623	+ 571	+ 2591
Юго-Западная Сибирь	— 672	+ 1127	+ 3914
Омский	— 475	+ 1305	+ 3395
Варабинский	— 37	+ 30	+ 61
Славгородский	—	+ 118	+ 388
Новосибирский	— 160	— 355	— 52
Барнаульский	—	— 34	+ 28
Рубцовский	—	—	+ 82
Бийский	—	+ 63	+ 12
Северо-Восточная Сибирь	+ 49	— 556	— 1323
Томский	— 98	— 498	— 1221
Ачинский	— 6	+ 250	+ 208
Красноярский	— 179	— 120	— 93
Кузнецкий	—	+ 29	— 164
Хакасский	—	—	— 5
Канский	— 78	+ 40	+ 109
Иркутский	+ 410	— 257	— 157
Масло растительное			
Сибирский край	— 4574	— 727	+ 1459
Юго-Западная Сибирь	— 1306	+ 412	+ 2099
Омский	— 757	+ 357	+ 1093
Варабинский	— 341	— 63	— 86
Славгородский	—	— 14	— 29
Новосибирский	— 208	— 68	+ 159
Барнаульский	—	+ 93	+ 976
Рубцовский	—	+ 30	— 39
Бийский	—	+ 77	+ 25

1927—28	1928—29	1913	1925—26	1926—27	1927—28	1928—29
4	5	1	2	3	4	5
Я и ц а			М я с о в с я к о е			
+ 4163	+ 6091	+ 27297	+ 16815	+ 27320	+ 4.569	+ 50211
+ 4129	+ 5991	+ 19757	+ 14910	+ 23810	+ 38965	+ 48463
+ 480	+ 584	+ 3026	+ 2024	+ 4063	+ 8193	+ 11120
+ 209	+ 470	+ 6354	+ 2408	+ 4641	+ 6081	+ 6184
+ 2180	+ 2629	—	+ 1511	+ 2039	+ 4639	+ 7384
+ 702	+ 993	+ 10377	+ 2793	+ 5878	+ 7766	+ 5481
+ 200	+ 378	—	+ 1991	+ 2183	+ 3374	+ 5730
+ 215	+ 595	—	+ 1303	+ 960	+ 2671	+ 4141
+ 143	+ 272	—	+ 2880	+ 4046	+ 6251	+ 8423
+ 34	+ 200	+ 7540	+ 1905	+ 3510	+ 2604	+ 1748
— 20	— 20	+ 3454	+ 158	— 1	— 1318	— 1852
+ 71	+ 126	+ 2165	+ 2345	+ 1805	+ 1669	+ 1286
— 18	+ 4	— 80	— 419	— 19	— 703	— 836
— 32	— 27	—	+ 260	+ 151	— 82	— 280
+ 50	+ 119	—	—	+ 2172	+ 3159	+ 3206
—	+ 73	+ 393	+ 209	+ 785	+ 899	+ 97
— 17	— 80	+ 1608	— 648	— 1383	— 1020	+ 128
Крупн. рогат. скот			М а с л о к о р о в ь е			
+ 4726	+ 12585	+ 65974	+ 30242	+ 39804	+ 38123	+ 35083
+ 6363	+ 14134	+ 63658	+ 31062	+ 40363	+ 38109	+ 35064
+ 4979	+ 6190	+ 15878	+ 7907	+ 10445	+ 9755	+ 8643
+ 264	+ 5319	+ 11938	+ 7035	+ 10172	+ 8852	+ 7567
+ 2140	+ 7969	—	+ 2843	+ 3436	+ 3157	+ 3190
— 1187	— 9838	+ 35842	+ 5676	+ 7564	+ 8296	+ 7729
— 14	+ 819	—	+ 2394	+ 2497	+ 2140	+ 2309
+ 439	+ 3623	—	+ 2484	+ 2882	+ 2119	+ 2142
— 258	+ 52	—	+ 2723	+ 3367	+ 3790	+ 3484
— 1636	— 1549	+ 2316	— 820	— 559	+ 14	+ 19
— 1725	— 5029	+ 1571	— 22	+ 187	+ 158	+ 245
+ 81	+ 1917	+ 421	+ 96	+ 367	+ 292	+ 264
— 188	— 160	+ 85	+ 294	— 265	— 303	— 306
— 22	— 200	—	+ 428	+ 324	+ 431	+ 400
+ 41	+ 929	—	—	+ 67	+ 238	+ 190
+ 327	+ 422	— 20	+ 59	+ 84	+ 146	+ 139
— 150	+ 572	+ 259	— 1087	— 1323	— 948	— 913
Масло растительное			Р ы б а в с я к а я			
+ 2331	+ 5759	— 14192	— 8883	— 15551	— 14159	— 15242
+ 2629	+ 6712	— 5653	— 4366	— 8478	— 7451	— 7426
+ 992	+ 808	— 5332	— 1860	— 2115	— 2065	— 2514
— 98	— 136	+ 4512	+ 3093	+ 2975	+ 2985	+ 4690
— 47	— 113	—	+ 107	— 415	— 344	— 509
— 553	+ 1665	— 4835	— 2512	— 3732	— 3244	— 3955
+ 1272	+ 2464	—	— 2149	— 2384	— 2014	— 2470
— 15	— 148	—	— 166	— 965	— 820	— 868
+ 1075	+ 2172	—	— 1479	— 1842	— 1949	— 1770

Наименование округов	Годы		
	1913	1925—26	1926—27
	1	2	3
Масло растительное			
Северо-Восточная Сибирь	— 3268	— 1139	— 640
Томский	— 651	+ 302	+ 719
Ачинский	— 168	— 118	— 52
Красноярский	— 407	— 197	— 242
Кузнецкий	—	— 46	— 108
Хакасский	—	—	+ 4
Канский	— 185	— 92	— 49
Иркутский	— 1857	— 988	— 912
С а х а р			
Сибирский край	— 44597	— 32002	— 33184
Юго-Западная Сибирь	— 26518	— 14768	— 17591
Омский	— 11515	— 4799	— 5540
Барабинский	— 2207	— 933	— 1280
Славгородский	—	— 548	— 1055
Новосибирский	— 12706	— 4571	— 5057
Барнаульский	—	— 1847	— 2273
Рубцовский	—	— 608	— 801
Бийский	—	— 1402	— 1585
Северо-Восточная Сибирь	— 18070	— 17234	— 15573
Томский	— 5368	— 4092	— 3566
Ачинский	— 1468	— 1482	— 981
Красноярский	— 3545	— 3939	— 2368
Кузнецкий	—	— 875	— 1907
Хакасский	—	—	— 988
Канский	— 1379	— 862	— 1062
Иркутский	— 6319	— 5384	— 4701
Д р о в а			
Сибирский край	— 20443	+ 2876	+ 25708
Юго-Западная Сибирь	— 1736	— 8700	+ 13288
Омский	+ 3161	— 9828	— 2870
Барабинский	— 2784	— 1173	— 932
Славгородский	—	+ 566	— 2261
Новосибирский	— 2113	+ 392	+ 9843
Барнаульский	—	+ 3892	+ 24700
Рубцовский	—	— 1297	— 12673
Бийский	—	— 1252	— 2519
Северо-Восточная Сибирь	— 18707	+ 11576	+ 12420
Томский	+ 507	+ 13834	+ 12647
Ачинский	+ 1356	+ 168	— 487
Красноярский	— 325	+ 684	— 1080
Кузнецкий	—	— 184	— 229
Хакасский	—	—	— 874
Канский	— 5	— 573	+ 1071
Иркутский	— 20240	— 2353	— 376

1927—28		1928—29		1913		1925—26		1926—27		1927—28		1928—29	
6		3		1		2		3		4		5	
Масло растительное				Р ы б а в с я к а я									
— 298	— 953	— 8587	— 4517	— 7073	— 6708	— 7816							
+ 593	+ 928	— 2146	+ 121	— 519	— 1097	+ 490							
— 64	— 100	— 1065	— 1327	— 926	— 961	— 815							
— 167	— 321	— 1290	— 12	— 364	+ 67	— 565							
— 122	— 269	—	— 920	— 1605	— 1581	— 2343							
+ 5	— 40	—	—	— 354	— 528	— 962							
— 64	— 142	— 1180	— 837	— 957	— 978	— 1462							
— 479	— 1009	— 2856	— 1542	— 2348	— 1630	— 2159							
Са х а р				С е л ь									
— 43854	— 47943	— 6241	— 12603	— 33385	— 41163	— 97731							
— 22138	— 23896	— 3558	— 7151	— 16266	— 30476	— 69556							
— 6342	— 6610	+ 1239	— 3499	— 6066	— 7976	— 13099							
— 1716	— 1693	— 2786	— 2481	— 6095	— 3567	— 8208							
— 1411	— 1459	—	+ 20491	+ 29821	+ 7386	— 3316							
— 5800	— 6275	— 2011	— 6783	— 10900	— 10312	— 17308							
— 3043	3370	—	— 5461	— 8837	— 6341	— 9813							
— 1383	— 1544	—	— 1840	— 4620	— 2858	— 5449							
— 2443	— 2945	—	— 7678	— 9560	— 6808	— 12363							
— 21716	— 24047	— 2683	— 5652	— 17119	— 10687	— 28175							
— 4536	— 4926	— 301	— 4730	— 10880	— 7404	— 12699							
— 1596	— 2054	— 2417	— 4236	— 6189	— 4067	— 7994							
— 2537	— 2931	— 1881	— 3199	— 5046	— 3432	— 5777							
— 2802	— 3204	—	— 3271	— 6094	— 4347	— 7118							
— 1710	— 1762	—	—	— 2387	— 3347	— 5978							
— 1594	— 1854	— 1088	— 1596	— 2740	— 3794	— 4961							
— 6941	— 7316	+ 3004	+ 11380	+ 16217	+ 15704	+ 16352							
Д р е в а				Лесные строительные материалы									
— 31863	— 17548	+ 18479	+ 15584	+ 68673	+ 136212	+ 292649							
— 24249	— 29253	— 33360	— 67023	— 48525	— 112392	— 49877							
— 79365	— 66134	— 17840	— 39482	— 19540	— 76287	— 74892							
— 24542	— 29755	— 18390	— 11710	— 12562	— 40626	— 27940							
— 7193	— 10103	—	— 1094	— 12172	— 16298	— 15575							
+ 66946	+ 54737	+ 2870	— 21916	+ 12356	+ 33158	+ 68207							
+ 14578	+ 31335	—	+ 11897	+ 17578	— 1312	+ 3664							
— 11963	— 10766	—	— 4806	— 33026	— 22064	— 20394							
+ 17290	+ 10433	—	+ 88	— 1159	+ 11032	+ 16953							
— 7614	+ 11705	+ 51839	+ 82007	+ 117198	+ 248604	+ 342526							
+ 3656	+ 32686	+ 25627	+ 7414	— 7233	— 29212	+ 18067							
— 933	+ 3638	+ 7544	+ 3880	+ 33253	— 8465	— 6022							
— 23661	— 22034	+ 7557	+ 5341	+ 26212	+ 60259	+ 30819							
— 11528	— 10794	—	— 9194	— 63897	— 31960	— 27469							
+ 8157	+ 6159	—	—	+ 3814	+ 6735	+ 5221							
+ 35144	+ 19832	+ 3455	+ 26572	+ 64902	+ 117553	+ 150609							
— 18449	— 17782	+ 7656	+ 48594	+ 60147	+ 133694	+ 171301							

Г о д ы Наименование округов	Г о д ы		
	1913	1925—26	1926—27
	1	2	3
Каменный уголь и кокс			
Сибирский край	+ 199378	+ 795941	+ 1997896
Юго-Западная Сибирь	— 94263	— 391007	— 170229
Омский	— 46450	— 127904	— 58331
Барабинский	— 4504	— 67978	— 13230
Славгородский	—	— 4591	— 3456
Новосибирский	— 43309	— 126949	— 53647
Барнаульский	—	— 37897	— 23883
Рубцовский	—	— 8166	— 3442
Бийский	—	— 17462	— 14140
Северо-Восточная Сибирь	+ 283041	+ 1186948	+ 2168125
Томский	+ 193011	+ 579049	+ 894999
Ачинский	— 415	— 3894	— 5429
Красноярский	— 10010	— 6103	— 7363
Кузнецкий	—	+ 556739	+ 1134704
Хакасский	—	—	+ 4218
Канский	— 2913	— 944	— 2122
Иркутский	+ 103968	+ 62101	+ 152118
Керосин и бензин			
Сибирский край	— 12729	— 20412	— 24429
Юго-Западная Сибирь	— 4798	— 11103	— 14085
Омский	— 1599	— 4387	— 5950
Барабинский	— 1635	— 1292	— 2220
Славгородский	—	— 1002	— 2095
Новосибирский	— 1564	— 3687	— 560
Барнаульский	—	+ 480	— 118
Рубцовский	—	— 908	— 1538
Бийский	—	307	— 1604
Северо-Восточная Сибирь	— 7931	— 9309	— 10835
Томский	— 2720	— 926	— 818
Ачинский	— 1154	— 1294	— 1263
Красноярский	— 2250	— 2155	— 1975
Кузнецкий	—	— 1012	— 1425
Хакасский	—	—	— 926
Канский	— 937	— 1027	— 1437
Иркутский	— 870	— 2895	— 2491
Ч у г у н н ы е в д е л ы			
Сибирский край	—	+ 17434	+ 1491
Юго-Западная Сибирь	—	+ 3700	— 4713
Омский	—	+ 2919	— 3899
Барабинский	—	+ 937	+ 10
Славгородский	—	— 40	— 36
Новосибирский	—	+ 182	— 204
Барнаульский	—	— 181	— 316
Рубцовский	—	—	+ 14
Бийский	—	— 117	— 282
Северо-Восточная Сибирь	—	+ 13734	+ 6204
Томский	—	+ 232	+ 305
Ачинский	—	+ 72	+ 214
Красноярский	—	+ 6421	+ 3635
Кузнецкий	—	+ 4283	+ 1915

1927—28	1928—29	1913	2025—26	1926—27	1927—28	1928—29
а	б	в	г	д	е	ж
Каменный уголь и кокс		Нефть и ее остатки				
+1354112	+2141839	— 7388	— 9584	— 13195	— 14639	— 19333
— 690062	— 573168	— 6286	— 7585	— 11151	— 10721	— 14890
— 233127	— 206529	— 3263	— 3224	— 4099	— 3940	— 4274
— 129443	— 69505	— 1605	— 1284	— 1477	— 1841	— 2442
— 15656	— 8137	—	— 543	— 956	— 911	— 1637
— 202386	— 176398	— 1418	— 1581	— 2221	— 1666	— 2483
— 69422	— 69053	—	— 591	— 1294	— 1639	— 1804
— 21305	— 15953	—	— 339	— 570	— 467	— 1163
— 27723	— 27613	—	— 23	— 534	— 257	— 1187
+2053174	+2715007	— 1102	— 1999	— 2044	— 3918	— 4443
+ 751228	+ 968562	— 609	— 348	— 235	— 889	— 891
— 84687	— 59012	— 103	— 227	— 201	— 495	— 437
— 65778	— 81261	— 233	— 471	— 345	— 698	— 618
+1088462	+1503862	—	— 85	— 302	— 519	— 674
+ 78407	+ 81142	—	—	— 57	— 63	— 116
— 76184	— 90997	— 103	— 149	— 279	— 558	— 607
+ 364726	+ 392711	— 54	— 719	— 625	— 696	— 1100
Керосин и бензин		Смазочные масла				
— 29982	— 60200	— 2060	— 7105	— 6421	— 6901	— 10359
— 16746	— 40647	— 1604	— 5738	— 5067	— 5939	— 5101
— 5062	— 18172	— 801	— 1703	— 1747	— 1951	— 1930
— 2249	— 3058	— 261	— 669	— 341	— 432	— 449
— 2692	— 4722	—	— 368	— 709	— 611	— 500
— 1493	— 4048	— 542	— 2110	— 1258	— 1445	— 1376
— 631	— 1546	—	— 455	— 376	— 307	— 342
— 2485	— 5044	—	— 167	— 381	— 904	— 834
— 2134	— 4087	—	— 266	— 255	— 589	— 270
— 13236	— 19553	— 456	— 1367	— 1354	— 2962	— 4658
— 1430	— 1905	— 216	— 853	— 94	— 465	— 586
— 1590	— 2041	— 83	— 171	— 183	— 322	— 657
— 1561	— 2676	— 108	— 276	— 231	— 451	— 733
— 1543	— 2835	—	+ 888	— 246	— 291	— 575
— 1632	— 1556	—	—	— 124	— 324	— 308
— 1547	— 2621	— 24	— 178	— 202	— 291	— 629
— 3933	— 5919	— 25	— 777	— 274	— 818	— 1173
Чугун не в деле		Железо и сталь не в деле				
+ 6637	+ 18788	— 26574	— 30672	— 44027	— 50509	— 67016
— 2449	+ 9594	— 13230	— 22754	— 26447	— 34098	— 44902
— 1152	+ 3774	— 7242	— 10124	— 9798	— 11688	— 20727
+ 87	+ 1526	— 1277	— 508	— 878	— 1745	— 1373
+ 4	+ 1161	—	— 640	— 1519	— 2094	— 2095
— 459	+ 526	— 4572	— 7919	— 7131	— 10769	— 9581
— 634	+ 1911	— 88	— 1332	— 2338	— 2552	— 4515
+ 45	+ 517	—	— 773	— 1846	— 1707	— 2237
— 310	+ 179	— 51	— 1458	— 3437	— 4043	— 4384
+ 9086	+ 9194	— 13344	— 7918	— 17580	— 16411	— 22114
+ 1257	+ 2540	— 3053	— 2071	— 3773	— 4186	— 4651
+ 462	+ 971	— 1522	— 1157	— 1559	— 1966	— 2499
+ 5929	+ 5987	— 3060	— 1549	— 3985	— 4655	— 4904
— 1141	— 1247	—	— 220	— 3142	+ 1268	+ 272

Наименование округов	Годы		
	1913	1925—26	1926—27
	1	2	3
Чугунные изделия			
Хакасский	—	—	+ 32
Канский	—	+ 453	+ 336
Иркутский	—	+ 2273	+ 367
Железные изделия			
Сибирский край	— 28832	— 35164	— 29026
Юго-Западная Сибирь	— 17067	— 20933	— 15266
Омский	— 7912	— 8263	— 4979
Варабинский	— 1359	— 1576	— 942
Славгородский	—	— 895	— 1235
Новосибирский	— 7796	— 6428	— 3756
Барнаульский	—	— 1390	— 1118
Рубцовский	—	— 810	— 1368
Бийский	—	— 1571	— 1868
Северо-Восточная Сибирь	— 11565	— 14231	— 13760
Томский	— 2390	— 2646	— 4005
Ачинский	— 1412	— 5176	— 640
Красноярский	— 3402	— 703	— 1270
Кузнецкий	—	— 1348	— 3917
Хакасский	—	—	— 771
Канский	— 409	— 576	— 690
Иркутский	— 3952	— 3782	— 2467
Мануфактура			
Сибирский край	— 10870	— 15830	— 17027
Юго-Западная Сибирь	— 7758	— 8872	— 9797
Омский	— 6173	— 2588	— 2446
Варабинский	— 1069	— 572	— 768
Славгородский	—	— 522	— 811
Новосибирский	— 516	— 2950	— 2618
Барнаульский	—	— 953	— 1151
Рубцовский	—	— 425	— 830
Бийский	—	— 862	— 1173
Северо-Восточная Сибирь	— 3112	— 7058	— 7230
Томский	— 639	— 1295	— 1416
Ачинский	— 929	— 627	— 562
Красноярский	+ 1308	— 1279	— 841
Кузнецкий	—	— 515	— 767
Хакасский	—	—	— 526
Канский	— 490	— 416	— 478
Иркутский	— 2362	— 2926	— 2640
С е н о			
Сибирский край	— 1386	+ 778	+ 1251
Юго-Западная Сибирь	— 21	— 1193	— 232
Омский	— 200	+ 199	+ 548
Варабинский	+ 255	+ 1	+ 54

1927—28	1928—29	1913	1925—26	1926—27	1927—28	1928—29
4	5	1	2	3	4	5
Чугун не в деле		Железо и сталь не в деле				
+ 180	+ 397	—	—	— 1020	— 2393	— 2989
+ 720	+ 1088	— 711	— 921	— 1009	— 1365	— 2390
+ 1679	— 542	— 4998	— 2000	— 3092	— 3114	— 4956
Железные изделия		Главн. стронт. материалы				
— 59232	— 49825	— 15575	— 25252	— 26851	— 45230	— 44389
— 29461	— 24588	— 17837	— 38254	— 34886	— 52799	— 61052
— 9533	— 5932	— 7795	— 16747	— 15383	— 31067	— 36394
— 2969	— 2227	— 822	— 4257	— 8373	— 34454	— 15254
— 1283	— 1590	—	— 2176	— 6588	— 3855	— 3909
— 8713	— 7652	— 9220	— 10389	+ 8952	+ 38418	+ 25033
— 3186	— 3023	—	— 2077	— 4363	— 10425	— 11886
— 1253	— 1948	—	— 794	— 6025	— 6102	— 8610
— 2524	— 2216	—	— 1814	— 8106	— 5313	— 10032
— 29771	— 25237	+ 2262	+ 13002	+ 8035	+ 7509	+ 16683
— 9145	— 2411	+ 714	+ 19736	+ 28839	+ 10980	+ 19087
— 2623	— 2649	+ 592	— 1348	— 1271	— 2106	+ 7709
— 4907	— 3789	+ 1574	— 539	— 312	+ 6976	+ 6572
— 4904	— 5896	—	— 2884	— 17813	— 1456	— 14135
— 1697	— 2303	—	—	— 210	— 995	— 210
— 1182	— 2210	+ 4130	+ 363	— 130	+ 4698	+ 2137
— 5311	— 5977	— 4748	— 2326	— 1098	— 10498	— 4427
Мануфактура		Л е н и н с к а я				
— 11378	— 23112	+ 700	+ 4042	+ 4368	+ 4810	+ 10613
— 10206	— 12204	+ 730	+ 1904	+ 3304	+ 2771	+ 5444
— 2192	— 2634	— 98	+ 100	+ 96	+ 189	+ 698
— 859	— 980	— 52	+ 177	+ 115	+ 118	+ 366
— 923	— 1125	—	— 12	— 2	+ 6	— 33
— 2651	— 3216	+ 880	+ 1236	+ 1324	+ 1286	+ 1109
— 1288	— 1630	—	— 265	+ 276	+ 292	+ 1228
— 797	— 1214	—	— 1	+ 23	+ 141	+ 166
— 1496	— 1435	—	+ 669	+ 1472	+ 739	+ 1940
— 9172	— 10908	— 30	+ 2138	+ 1064	+ 2039	+ 5169
— 1637	— 1864	+ 93	+ 939	+ 429	+ 700	+ 1632
— 773	— 929	+ 33	+ 409	+ 102	+ 387	+ 524
— 982	— 1103	— 64	+ 480	+ 4	— 81	+ 22
— 873	— 1136	—	— 85	— 171	+ 43	+ 178
— 960	— 1250	—	—	+ 410	+ 693	+ 1629
— 756	— 1067	— 8	+ 374	+ 153	+ 230	+ 839
— 3191	— 3559	— 84	— 29	+ 137	+ 67	+ 345
С е н о		Машины земледельческие				
+ 6502	+ 50483	— 59236	— 49855	— 25902	— 47860	— 80684
+ 900	+ 35168	— 50745	— 27710	— 17333	— 28029	— 31874
+ 1005	+ 10448	— 17689	— 4285	+ 2371	+ 1744	+ 4685
+ 231	+ 5864	— 4394	— 3211	— 3043	— 4926	— 7335

Годы Наименование округов	1913	1925—26	1926—27
	1	2	3
	С	е	н
Славгородский	—	+ 114	+ 60
Новосибирский	— 76	— 1267	— 788
Барнаульский	—	— 315	— 163
Рубцовский	—	+ 68	+ 44
Вийский	—	+ 7	+ 10
Северо-Восточная Сибирь	— 1365	+ 1971	+ 1488
Томский	+ 293	+ 1075	+ 1540
Ачинский	+ 243	+ 800	+ 197
Красноярский	— 391	+ 11	— 28
Кузнецкий	—	+ 1041	+ 199
Хакасский	—	—	—
Канский	— 30	+ 1371	+ 21
Иркутский	— 1480	— 1827	— 446
Машины прочие			
Сибирский край	— 7045	— 2940	— 4378
Юго-Западная Сибирь	— 4377	— 1473	— 2167
Омский	— 2496	— 556	— 478
Барабинский	— 107	— 94	— 154
Славгородский	—	— 60	— 321
Новосибирский	— 1774	— 363	— 459
Барнаульский	—	— 177	— 254
Рубцовский	—	— 57	— 268
Вийский	—	— 166	— 233
Северо-Восточная Сибирь	— 2668	— 1464	— 2211
Томский	— 526	— 107	— 565
Ачинский	— 471	— 140	— 104
Красноярский	— 225	+ 22	— 517
Кузнецкий	—	— 109	— 697
Хакасский	—	—	— 38
Канский	— 160	72	— 107
Иркутский	— 1286	— 1061	— 183
Прочие грузы			
Сибирский край	— 166088	— 3572	— 43729
Юго-Западная Сибирь	— 63199	— 8072	— 26523
Омский	— 23309	— 4782	— 11928
Барабинский	10073	— 1756	— 5640
Славгородский	—	+ 256	— 4775
Новосибирский	— 29817	+ 1801	+ 4044
Барнаульский	—	— 3077	— 5321
Рубцовский	—	13	— 6101
Вийский	—	— 501	— 3198
Северо-Восточная Сибирь	— 102889	+ 4500	— 17206
Томский	— 126931	+ 1908	+ 928
Ачинский	— 3733	+ 3510	+ 2594
Красноярский	— 1015	+ 153	— 3979
Кузнецкий	—	+ 247	— 6161
Хакасский	—	—	+ 2124
Канский	— 7016	+ 893	— 1423
Иркутский	— 35800	— 2211	— 11289

грузообороту (в тоннах) (продолжение)

1927—28	1928—29	1913	1925—26	1926—27	1927—28	1928—29
С	е	н	о	Машины земледельческие		
+ 64	+ 1689	—	— 2542	— 3068	— 4763	— 6008
+ 289	+ 19007	— 28662	— 7185	— 2606	— 5231	— 7748
— 674	+ 2850	—	— 3090	— 2890	— 4549	— 5201
+ 39	+ 1805	—	— 2539	— 4125	— 5471	— 4548
— 54	— 555	—	— 4858	— 3913	— 5133	— 5719
+ 5602	+ 15325	— 8491	— 22145	— 8569	— 19631	— 28810
— 1306	+ 6936	— 3213	— 3729	— 1100	— 4215	— 5650
+ 1978	+ 682	— 1542	— 4176	— 676	— 2788	— 4033
—	— 44	— 1981	— 3463	— 528	— 1986	— 2333
+ 261	+ 2308	—	— 1985	— 2025	— 2140	— 3197
+ 5	+ 45	—	—	— 722	— 2264	— 4153
— 11	+ 942	— 732	— 4390	— 1400	— 2147	— 3818
+ 4675	+ 4456	— 1073	— 4402	— 2118	— 4091	— 5626
Машины прочие		Стекло оконное и изделия				
— 5427	— 11748	— 4819	— 1096	— 5005	— 3552	— 5618
— 2245	— 5719	— 4315	— 2335	— 6686	— 6558	— 7713
— 377	— 1989	— 2040	— 611	— 3322	— 3844	— 3512
— 111	— 311	— 530	— 159	+ 68	— 845	— 1322
— 365	— 690	—	— 165	— 318	+ 47	— 225
— 773	— 1079	— 1745	— 1269	— 2463	— 2787	— 2975
— 169	— 472	—	+ 210	— 621	— 510	— 1553
— 135	— 627	—	— 171	— 501	— 886	— 1531
— 295	— 551	—	+ 250	+ 471	+ 2267	+ 3405
— 3182	— 6029	— 604	+ 1239	+ 1681	+ 3006	+ 2095
— 581	— 657	— 1166	— 196	— 1041	— 1316	— 1484
— 361	— 711	+ 1084	— 300	— 284	— 312	+ 133
— 522	— 692	— 580	+ 2366	+ 5276	+ 6106	+ 7588
— 636	— 775	—	— 311	— 797	— 1076	— 1086
— 70	— 510	—	—	— 365	— 874	— 1204
— 326	— 383	— 259	— 248	— 439	— 710	— 1264
— 486	— 2301	+ 287	— 72	— 669	+ 1188	— 598
Прочие грузы		В с е г о г р у з о в				
— 48528	— 58181	+ 257179	+ 1258035	+ 2782563	+ 1911381	+ 3300219
— 43049	— 52504	+ 154030	— 217076	+ 506561	— 459041	+ 39326
— 5817	— 24069	+ 117488	— 140387	+ 110935	— 390070	— 321462
— 17060	— 9666	— 19294	— 78803	— 31119	— 253920	— 122534
— 266	+ 9179	—	+ 78883	+ 145646	+ 72135	+ 121826
— 4441	— 19929	+ 55838	— 139085	— 16225	— 36040	+ 129651
— 10242	— 6317	—	+ 7754	+ 121064	+ 15021	+ 90480
— 5612	— 76	—	+ 30655	+ 119239	+ 67822	+ 85326
+ 389	+ 5374	—	+ 24097	+ 57921	+ 69011	+ 55979
— 5477	— 2657	+ 103149	+ 1473111	+ 2256002	+ 2370402	+ 3260893
— 984	+ 19504	+ 100309	+ 614183	+ 884534	+ 767353	+ 1056924
— 3083	— 4995	+ 15995	+ 81864	+ 68126	— 8537	+ 14546
+ 1861	+ 1203	— 32512	+ 18488	+ 1864	— 45053	+ 78400
+ 2307	— 4289	—	+ 856249	+ 1022280	+ 1039292	+ 1445961
+ 2395	+ 2647	—	+ 13	+ 7526	+ 121165	+ 114466
+ 1191	— 9999	— 4476	+ 114601	+ 91972	+ 112563	+ 161374
— 8284	— 6728	+ 23833	+ 87713	+ 779898	+ 456629	+ 540690

ИТОГИ ВОДНОГО ГРУЗОБОРОТА СИБИРСКОГО КРАЯ

ПОПРИСТАНСКИЕ, ОКРУЖНЫЕ,
ПОДРАЙОННЫЕ И КРАЕВЫЕ
ДАННЫЕ (В ТОННАХ)

Таблица 1. Итоги водного грузооборота Сибирского края. Отправление.
Р о ж ь (в тоннах)

Наименован. округа и пристани	1913 г.	1926 г.	1927 г.	1928 г.	1929 г.	Наименован. округа и пристани	1913 г.	1926 г.	1927 г.	1928 г.	1929 г.
	1	2	3	4	5		1	2	3	4	5
Сибиряй	15625	—	1585	11346	18403	Барнаульский	66	—	—	2	13
Ю.-З. Сибирь	3504	—	550	817	2046	Шелаболиха	66	—	—	—	8
Омский	3112	—	43	204	933	Устье р. Лосихи	—	—	—	—	3
Паюновское	—	—	—	—	8	Проч. пристани	—	—	—	2	2
Усть-Ишим	—	—	1	14	—	Рубцовский	—	3863	—	25	2
Тевриз	98	—	—	—	—	Кабановская	—	3863	—	25	2
Знаменское	—	—	—	3	—	Бийский	—	—	253	127	124
Тара	—	—	—	9	—	Усть-Чарышск.	—	—	179	97	65
Есаушино	—	—	—	—	42	Быстрый Исток	—	—	41	26	5
Красный Яр	1605	—	—	—	—	Устье р. Катунь	—	—	—	—	10
Такимское	—	—	—	—	65	Бийск	—	—	33	—	43
Вольшереецкое	—	—	5	—	208	Проч. пристани	—	—	—	4	1
Вешаул	—	—	—	—	35						
Исакова	—	—	—	—	116	С.-В. Сибирь	12121	—	1035	10529	17357
Ново-Покровка	—	—	—	—	104	Томский	181	—	291	2851	4339
Черноозерская	—	—	—	—	99	Колпашево	—	—	—	91	—
Крупянская	—	—	—	22	40	Баранакново	—	—	—	—	9
Красноярская	—	—	—	—	38	Могочина	—	—	—	—	7
Чернолудье	—	—	—	—	7	Молчанова	—	—	—	—	57
Омск	1409	—	2	2	1	Устье р. Лапы	—	—	—	—	3
Ново-Омск	—	—	—	—	67	Кривошеино	—	—	—	—	275
Ачанрская	—	—	—	—	29	Никольское	—	—	—	—	21
Овхоз № 31	—	—	19	31	23	Брагина	—	—	—	4	35
Романт. заимка	—	—	16	161	—	Вогородское	—	—	—	4	172
Соляная	—	—	—	52	53	Киреевское	—	—	—	—	13
Барабинский	—	—	—	—	140	Кожевниково	—	—	11	116	622
Сеткулова	—	—	—	—	9	Уртан	33	—	11	204	327
Карташевское	—	—	—	—	48	Вороново	115	—	149	185	722
Кучусова	—	—	—	—	7	Батурино	—	—	—	—	673
Пустынное	—	—	—	—	76	Подгорная	—	—	—	—	12
Каменский	—	—	10	314	223	Соловьевская	—	—	—	—	6
Кырза	—	—	—	14	57	Варгатовская	—	—	—	—	3
Чингиз	—	—	—	26	30	Устьер. Вочкары	—	—	—	—	3
Камень	—	—	10	274	77	Устье р. Б. Юн-	—	—	—	—	—
М.-Сузунская	—	—	—	—	59	са-Юл	—	—	—	15	—
Новосибирский	326	—	244	55	611	Николаевка	—	—	—	207	13
Орский Бор	—	—	—	26	340	Сергеева	—	—	—	180	20
Колыванская	16	—	—	4	189	Троицкое	—	—	—	508	88
Новосибирск	16	—	—	—	—	Вознесенка	—	—	—	347	144
Огурцова	—	—	—	—	36	Куляны	—	—	—	10	—
Бердское	180	—	—	—	—	Зыряновское	—	—	—	—	988
Тула	—	—	—	—	4	Окунейское	—	—	—	—	6
Атаманово	—	—	—	22	26	Томск	—	—	120	719	4
Устьер. Крутихи	98	—	—	—	—	Колтайское	—	—	—	—	37
Красный Яр	—	—	—	1	13	Вершина	—	—	—	—	32
Ордымское	16	—	244	2	2	Ярское	—	—	—	—	40
Проч. пристани	—	—	—	—	1	Мохово	33	—	—	—	—
						Проч. пристани	—	—	—	—	7

Таблица 1 (продолжение). Итоги водного грузооборота Сибирского края. Отправление.
Рожь. Мука ржаная (в тоннах)

Наименование округа и пристань	1913 г.	1926 г.	1927 г.	1928 г.	1929 г.	Наименование округа и пристань	1913 г.	1926 г.	1927 г.	1928 г.	1929 г.
Ачинский . . .	—	—	—	—	103	Иркутский . . .	—	—	660	5741	8528
Педкамен. Улус	—	—	—	—	9	Братск. Острог	—	—	410	54	993
Кемчук	—	—	—	—	4	Кежма	—	—	1	2	75
Берилло см. . . .	—	—	—	—	50	Заярская	—	—	—	—	24
Арефьево	—	—	—	—	9	Громы	—	—	8	4	7
Четышьево	—	—	—	—	10	Гавриловская . .	—	—	6	—	9
Новоселово	—	—	—	—	8	Суворово	—	—	10	4	19
Б. Улуй	—	—	—	—	13	Распутинское . .	—	—	—	5	99
Красноярский . .	1141	—	83	1533	2083	Атаманская . . .	—	—	—	19	82
Енисейск	4	—	—	172	3	Янды	—	—	—	55	175
Казачинское . . .	—	—	—	443	841	Усть-Ула	—	—	2	226	944
Шепелевская . . .	—	—	—	—	6	Рютино	—	—	—	180	97
Заливная	—	—	—	—	194	Багаева	—	—	—	20	—
Симоновская . . .	—	—	—	—	27	Коновалова	—	—	11	286	396
Юсеевское	295	—	71	337	969	Балаганск	—	—	2	34	—
Нахвальское . . .	—	—	—	—	24	Малышевска . . .	—	—	—	1361	1561
Балчукская	—	—	—	5	38	Прорва	—	—	—	61	—
Атамановское . . .	98	—	—	—	33	В. Острожное . . .	—	—	195	571	2147
Красноярск	835	—	—	33	—	Буреть	—	—	—	401	1077
Езагаш	—	—	—	—	5	Аланка	—	—	—	—	62
Дербинское	—	—	—	—	27	Долоново	—	—	15	48	—
Даурское	115	—	3	295	306	Байкал	—	—	—	17	—
Сисимское	—	—	—	18	—	Качуг	—	—	—	2159	259
Корякова	—	—	2	3	20	Верхотенск	—	—	—	35	—
Устье р. Убей . . .	98	—	1	—	—	Жигалово	—	—	—	199	500
Убей	—	—	—	—	46	Проч. пристани . .	—	—	—	—	2
Комское	—	—	—	—	32	Иренский	—	—	—	35	66
Новосельская . . .	—	—	5	205	386	Киренск	—	—	—	35	11
Улаасская	—	—	—	—	4	Усть-Кут	—	—	—	—	27
Онашенское	—	—	—	3	20	Мука	—	—	—	—	6
Тесинская	—	—	—	19	2	Карам	—	—	—	—	19
Проч. пристани . .	—	—	1	—	—	Проч. пристани . .	—	—	—	—	3
Кузнецкий	16	—	—	—	15	Мука ржаная					
Шевелева	16	—	—	—	15	Сибирский край . .	—	—	12073	26337	22225
Хакасский	—	—	1	21	27	Ю.-З. Сибирь . . .	—	—	581	8837	4232
Батени	—	—	—	10	18	Омский	—	—	491	1	2959
Хакасск	—	—	1	11	9	Пановское	—	—	—	—	5
Минусинский . .	10483	—	—	348	1206	Усть-Ишим	—	—	28	—	—
Уньюк	—	—	—	—	187	Усть-р. Шиша . . .	—	—	—	—	36
Абаканское	—	—	—	—	5	Усть-Минское . . .	—	—	17	—	2
Сорокино	1114	—	—	—	—	Тевриз	—	—	32	—	—
Устье р. Тубы . . .	3997	—	—	—	—	Устье р. Туй	—	—	10	—	—
Минусинск	1392	—	—	246	922	Аевские Юрты . . .	—	—	6	—	—
Шушенское	3980	—	—	4	—	Иванов мыс	—	—	25	—	—
Коптыревская . . .	—	—	—	98	—	Устье р. Шиш . . .	—	—	18	—	—
Шелаболинская . .	—	—	—	—	63	Знаменское	—	—	2	—	—
Курашинская	—	—	—	—	119	Тара	—	—	6	—	243

Таблица 1 (продолжение). Итоги водного грузооборота Сибирского края. Отправление.

Мука ржаная (в тоннах)

Наименование округа и пристаней	1913 г.	1926 г.	1927 г.	1928 г.	1929 г.	Наименование округа и пристаней	1913 г.	1926 г.	1927 г.	1928 г.	1929 г.
	1	2	3	4	5		1	2	3	4	5
Екатерининская	—	—	5	1	—	Вогородское	—	—	—	2	10
Евгачино . . .	—	—	—	—	55	Киреевское . .	—	—	29	—	1
Такимское . .	—	—	—	—	64	Кожевниково . .	—	—	788	263	348
Большеречское	—	—	—	—	2	Уртан	—	—	244	9	29
Черноозерская	—	—	6	—	—	Вороново . . .	—	—	263	59	153
Баскаловск. зав.	—	—	—	—	17	Батурино . . .	—	—	5	10	23
Омск	—	—	332	—	—	Охтиурьевские	—	—	—	—	—
Ново-Омск . .	—	—	4	—	2531	юрты	—	—	33	—	—
Проч. пристани	—	—	—	—	1	Лариатское . .	—	—	—	1	19
Намевский . .	—	—	19	200	21	Чанская	—	—	—	—	25
Кырза	—	—	—	—	4	Подгорная . .	—	—	4	—	63
Камень	—	—	19	200	17	Соловьевская .	—	—	—	—	12
Новосибирский	—	—	21	8269	1235	Варгатовское .	—	—	—	3	51
Колыванская .	—	—	—	—	18	Усть-р. Вочкара	—	—	—	—	93
Новосибирск .	—	—	21	7599	1217	Тисина	—	—	—	3	—
Красный Яр . .	—	—	—	689	—	Широковы юрты	—	—	—	3	8
Проч. пристани	—	—	—	1	—	Максимогорская	—	—	—	3	—
Барнаульский .	—	—	—	315	17	Черкасская . .	—	—	—	8	—
Шелаболиха . .	—	—	—	48	—	Трескулово . .	—	—	2	—	9
Барнаул . . .	—	—	—	67	1	Красная Курья	—	—	—	—	12
Легостаево . .	—	—	—	200	16	Альшикова . .	—	—	5	7	4
Бийский . . .	—	—	—	52	—	Тулубицина . .	—	—	4	—	2
Усть-Чарышск.	—	—	—	33	—	Николаевка . .	—	—	—	147	6
Устье р. Катунь	—	—	—	6	—	Сергеева	—	—	49	54	2
Бийск	—	—	—	13	—	Троицкое	—	—	327	—	336
С.-В. Сибирь .	—	—	11542	17500	17993	Вознесенка . .	—	—	—	82	26
Томский . . .	—	—	8014	2811	4403	Зырянское . . .	—	—	931	—	1205
Н.-Вартовские	—	—	49	35	—	Томск	—	—	4165	1925	1630
Былина	—	—	17	—	—	Кафтанчикова .	—	—	—	—	6
Мегилугольская	—	—	3	—	—	Пяткова	—	—	4	—	6
Ново-Никольск.	—	—	—	7	34	Проч. пристани	—	—	3	—	—
Прорытова . .	—	—	17	37	—	Ачинский . . .	—	—	—	—	3
Тыское	—	—	5	—	7	Тегульдэт . . .	—	—	—	—	3
Каргасокская .	—	—	227	17	20	Красноярский .	—	—	1068	3334	2459
Нарым	—	—	33	—	69	Шориха	—	—	—	13	—
Парабельская .	—	—	—	—	11	Туруханск . . .	—	—	29	—	—
Инкина	—	—	—	—	5	Н.-Туруханск .	—	—	12	—	—
Коплашево . .	—	—	803	36	13	В.-Имбатское .	—	—	—	9	—
Ново-Ильинское	—	—	15	—	—	Устье р. Бакты	—	—	—	16	—
Могочина . . .	—	—	7	—	11	Мирная	—	—	—	3	—
Молчанова . .	—	—	7	65	85	Лебедь	—	—	4	1	—
Кривошеино . .	—	—	8	5	69	Под.-Тунгузун	—	—	—	4	—
Былина	—	—	—	24	—	Енисейск	—	—	104	317	118
Брагина	—	—	1	6	—	Казачинское . .	—	—	10	495	435
						Юсеевское . . .	—	—	86	23	3
						Красноярск . .	—	—	770	2437	1885
						Даурское	—	—	1	2	—
						Коряково	—	—	12	—	—
						Брагина	—	—	9	—	—
						Устье р. Убей .	—	—	9	—	—
						Бержекова . . .	—	—	6	—	—
						Гладень	—	—	—	3	—

Таблица 1 (продолжение). Итоги водного грузооборота Сибирского края. Отправление.
Мука ржаная. Пшеница (в тоннах)

Наименование округа и пристанн	1913 г.	1926 г.	1927 г.	1928 г.	1929 г.	Наименование округа и пристанн	1913 г.	1926 г.	1927 г.	1928 г.	1929 г.
Новосельское . . .	—	—	3	1	4	Карам	—	—	—	—	3
Проч. пристани . . .	—	—	13	10	6	Половина	—	—	—	—	36
Кузнецкий	—	—	3	17	6	П ш е н и ц а					
Щегловск	—	—	—	10	—	Сибирский край	156370	—	82415	83898	116270
Краниннино	—	—	—	—	3	Ю.-З. Сибирь	150601	—	81729	84006	91797
Кузнецк	—	—	3	7	3	Омский	138600	—	8858	8155	16519
Хакасский	—	—	15	—	—	Тевриз	16	—	—	—	—
Хакасск	—	—	15	—	—	Знаменское	—	—	—	8	—
Минусинский	—	—	17	85	75	Тара	98	—	—	11	—
Бельская	—	—	6	—	—	Елагинино	66	—	—	35	149
Сорокино	—	—	3	—	—	Красный Яр	1576	—	200	—	1
Минусинск	—	—	8	85	75	Такимское	—	—	—	7	140
Иркутский	—	—	2425	11188	10040	Большерецкое	—	—	—	5	211
Братск. Острог	—	—	2	5	213	Бешаул	—	—	—	—	98
Б. Мамыр	—	—	—	4	5	Исакова	—	—	—	—	456
Заярская	—	—	—	5	—	Ново-Покровка	—	—	—	—	791
Громы	—	—	—	5	2	Черноозерская	—	—	—	13	235
Гавриловская	—	—	—	—	4	Крупянская	—	—	—	52	237
Аталанская	—	—	3	5	2	Баскаловск. зав.	—	—	—	—	61
Янды	—	—	15	21	—	Красноярская	—	—	—	—	52
Усть-Уда	—	—	11	122	4	Чернолуцье	—	—	—	—	8
Рютино	—	—	3	16	—	Омск	2211	—	1704	298	552
Коновалова	—	—	—	39	51	Ново-Омск	—	—	—	75	2271
Бялаганск	—	—	11	—	—	Усть-Заостров	98	—	20	—	—
Малышевка	—	—	16	123	221	Ачирская	1933	—	1506	2557	2118
Прорва	—	—	141	62	—	Совхоз № 31	—	—	—	—	—
В.-Острожное	—	—	254	142	17	(Бубенково)	98	—	374	227	416
Макарьева	—	—	8	—	—	Покровское	655	—	1789	—	80
Буреть	—	—	81	6	7	Ильинская	131	—	—	—	39
Бархатова	—	—	14	—	—	Изылбашевская	1687	—	289	—	729
Иркутск	—	—	130	213	363	Романтева за- имка	—	—	2548	3736	4297
Долонова	—	—	3	6	—	Совхоз № 26	1800	—	—	—	784
Байкал	—	—	231	555	1028	Верникова	—	—	—	118	524
Листвиничная	—	—	—	1	3	Соляная	3342	—	428	1013	2242
Качуг	—	—	1500	6709	5890	Елизаветинская	49	—	—	—	27
Верхотенск	—	—	—	93	166	Проч. пристани	—	—	—	—	1
Жигалово	—	—	—	3058	1880	Барабинский	—	—	—	—	440
Знаменская	—	—	—	—	5	Сеткулова	—	—	—	—	16
Бодайбо	—	—	—	—	172	Карташевское	—	—	—	—	125
Проч. пристани	—	—	2	—	2	Кучусова	—	—	—	—	29
Киренский	—	—	—	65	1007	Пустынное	—	—	—	—	270
Муна	—	—	—	65	—	Каменский	70054	1	30005	45168	38474
Усть-Кут	—	—	—	—	414	Кыраа	16	—	17	2253	1815
Суховская	—	—	—	—	69	Чингиз	—	—	—	277	219
Киренск	—	—	—	—	402	Милитина	—	—	—	314	—
Каймоново	—	—	—	—	83						

Таблица Г (продолжение). Итоги водного грузооборота Сибирского края. Отправление.

Пшеница в (тоннах)

Наименование округа и пристанн	1913 г.	1926 г.	1927 г.	1928 г.	1929 г.	Наименование округа и пристанн	1913 г.	1926 г.	1927 г.	1928 г.	1929 г.
	1	2	3	4	5		1	2	3	4	5
Камень	70827	—	29988	41540	85730	Устьское	—	—	48	—	—
Н.-Сузун	—	—	—	—	89	Новиково	—	—	53	—	99
М.-Сузунская	—	—	—	784	621	Лебяжье	—	—	6	—	90
Новосибирский	425	—	1934	6220	7579	Пильна	—	—	6	—	6
Орский бор	—	—	—	320	317	Усть-Кожя	—	—	—	—	42
Скала	—	—	—	—	293	Ажннская	—	—	—	—	31
Колыванская	—	—	—	120	937	Коробасинник	—	—	—	—	179
Новосибирск	49	—	650	875	1404	Красноярское	—	—	—	—	1128
Огурцова	—	—	—	—	84	Усть-Калманск	672	—	2231	593	1066
Бердское	213	—	—	9	170	Проч. пристани	—	—	—	—	1
Мильтошинское	—	—	—	—	107	С.-В. Сибирь	2719	—	10686	9830	24573
Гуселетовское	16	—	16	374	104	Томский	—	—	273	880	3139
Тула	—	—	—	442	216	Кривошеино	—	—	—	—	4
Ирменская	—	—	—	—	177	Брагина	—	—	—	—	3
Атаманово	—	—	17	585	311	Богородское	—	—	—	8	281
Красный Яр	131	—	1250	1644	2252	Киреевск	—	—	—	—	5
Ордынское	16	—	—	1851	1072	Коженинково	—	—	—	199	532
Елбань	—	—	1	—	135	Уртам	—	—	—	40	113
Барнаульский	22291	—	4980	8661	7029	Вороново	—	—	—	89	256
Шелаболиха	5029	—	2968	6898	4893	Батурино	—	—	—	33	304
Чеснокоское	—	—	—	—	6	Сергеева	—	—	—	—	5
Устье р. Лосихи	—	—	—	—	12	Троицкое	—	—	—	—	4
Барнаул	16378	—	1132	—	692	Вознесенка	—	—	—	—	3
Устье р. Рас- савихи	—	—	—	—	37	Зыряновское	—	—	—	—	121
Бураново	—	—	—	42	—	Томск	—	—	111	—	1250
Калистратиха	—	—	400	814	93	Ярское	—	—	—	—	6
Калманская	808	—	—	—	—	Проч. пристани	—	—	—	—	3
Легостаево	16	—	438	949	1294	Ачинский	—	—	—	—	43
Проч. пристани	—	—	—	—	2	Бирлюсы	—	—	—	—	5
Рубцовский	6879	—	1454	1637	1433	Арефьево	—	—	—	—	7
Пономарева	16	—	—	—	30	Четышево	—	—	—	—	25
Кабановская	49	—	—	1637	1173	Б.-Улуй	—	—	—	—	6
Воробьевское	164	—	116	—	—	Красноярский	1515	—	371	2834	10676
Бураново	—	—	1085	—	—	Енисейск	—	—	—	36	6
Ксобокова	—	—	65	—	26	Казахинское	—	—	1	270	644
Самсоновское	—	—	188	—	71	Шепеловская	—	—	—	—	63
Белоглазова	6650	—	500	—	133	Заливная	—	—	—	—	521
Бийский	41442	—	33998	14225	20323	Симоновская	—	—	—	—	54
Налимное	5045	—	—	—	—	Юсеевское	16	—	29	173	1903
Усть-Чарышск	33792	—	25527	11513	8401	Нахвальское	—	—	—	—	28
Быстрый исток	311	—	3077	1544	5955	Балчунская	—	—	—	5	8
Окутиха	—	—	52	—	—	Атамановское	—	—	—	—	54
Усть-Акуйское	—	—	240	223	299	Красноярск	475	—	—	—	—
Устье р. Катунн	—	—	500	36	542	Езагаш	—	—	—	—	8
Бийск	1622	—	2258	316	2440	Дербинское	—	—	—	—	41
Енисейское	—	—	—	—	14	Даурское	424	—	39	563	2369
Ключи	—	—	—	—	21	Корякова	—	—	5	15	31
						Брагина	—	—	5	—	—

Таблица 1 (продолжение). Итоги водного грузооборота Сибирского края. Отправление.

Пшеница. Мука пшеничная (в тоннах)

Наименование округа и пристаней	1913 г.	1926 г.	1927 г.	1928 г.	1929 г.	Наименование округа и пристаней	1913 г.	1926 г.	1927 г.	1928 г.	1929 г.
Устье р. Убей . . .	—	—	45	—	—	Алаика	—	—	—	—	10
Вержекова	—	—	7	—	—	Долбиново	—	—	2	44	—
Убей	—	—	—	—	405	Байкал	—	—	—	—	53
Кривошеино	—	—	44	—	—	Качук	—	—	—	163	258
Комское	—	—	20	29	110	Жигалово	—	—	—	219	326
Новосельская . . .	—	—	174	1643	4103	Проч. пристани . .	—	—	—	—	1
Улаасская	—	—	—	—	17	Иренский	—	—	—	22	102
Онашинская	600	—	—	33	308	Иренск	—	—	—	20	—
Тесинская	—	—	—	67	—	Усть-Кут	—	—	—	—	47
Проч. пристани . . .	—	—	2	—	3	Иренск	—	—	—	—	7
Кузнецкий	447	—	—	—	30	Каймоново	—	—	—	—	40
Ильинское	250	—	—	—	30	Проч. пристани . .	—	—	—	2	2
Шевелева	197	—	—	—	—						
Хакасский	—	—	72	46	86	Мука пшеничная					
Батени	—	—	—	32	23	Сибирский край . .	60181	—	14911	26301	33213
Хакасск	—	—	72	14	63	Ю.-З. Сибирь . . .	35511	—	3365	3833	7243
Минусинский	757	—	8328	4026	5436	Омский округ . . .	6405	—	1350	1766	2781
Белышская	—	—	—	6	—	Усть-Ишим	16	—	1	—	—
Уньюк	—	—	—	—	13	Тара	688	—	41	62	4
Абаканское	—	—	—	—	2	Екатериновское . .	—	—	—	9	—
Сорокино	246	—	8315	3998	3171	Евгачино	115	—	—	—	4
Минусинск	328	—	5	1	1713	Такимское	33	—	3	—	—
Шушенское	33	—	—	21	—	Большерецкое . . .	—	—	8	—	—
Очурское	150	—	—	—	134	Ново-Покровка . .	—	—	—	—	15
Устье р. Голубой . .	—	—	8	—	—	Баскаловск. зав. . .	—	—	17	—	—
Головань	—	—	—	—	209	Чернолучье	—	—	—	—	30
Курашенская	—	—	—	—	194	Омск	5553	—	524	642	578
Иркутский	—	—	1642	2022	5061	Ново-Омск	—	—	385	983	1772
Братский острог . .	—	—	24	69	690	Совхоз № 31	—	—	266	—	115
Лучихина	—	—	—	—	101	Изылбашевская . .	—	—	8	—	—
Кежма	—	—	2	27	—	Романтьевская . .	—	—	—	68	256
В. Мамыр	—	—	16	20	304	завинка	—	—	97	—	5
Громы	—	—	—	22	64	Соляная	—	—	—	2	2
Гавриловская	—	—	—	—	35	Проч. пристани . .	—	—	—	—	—
Суворова	—	—	—	23	105	Каменский	3227	—	1420	581	3162
Распутинское	—	—	—	1	29	Кырга	—	—	2	3	46
Атланская	—	—	—	17	39	Милитина	—	—	—	6	—
Янды	—	—	—	28	120	Камень	3227	—	1416	571	3110
Усть-Уда	—	—	3	36	267	М.-Сузунская . . .	—	—	2	—	5
Рютино	—	—	—	48	60	Проч. пристани . .	—	—	—	1	1
Багаево	—	—	—	5	—	Новосибирский . .	15808	—	31	482	479
Коновалово	—	—	14	303	111	Дибровино	1507	—	—	—	—
Балаганск	—	—	914	232	—	Колывань	66	—	—	—	—
Малышевка	—	—	—	380	512	Жернакова	1229	—	—	—	—
Прорва	—	—	—	57	—	Новосибирск . . .	5897	—	10	402	477
В. Острожное	—	—	666	287	1696						
Буреть	—	—	—	40	300						
Иркутск	—	—	1	1	10						

Таблица 1 (продолжение). Итоги водного грузооборота Сибирского края. Отправление.
Мука пшеничная (в тоннах)

Наименование округа и пристанн	1913 г.	1926 г.	1927 г.	1928 г.	1929 г.	Наименование округа и пристанн	1913 г.	1926 г.	1927 г.	1928 г.	1929 г.
	1	2	3	4	5		1	2	3	4	5
Бердское . . .	7109	—	20	—	—	Васюганское . .	—	—	—	19	—
Гуселетовское . .	—	—	—	32	—	Парабель . . .	—	—	—	—	14
Тула	—	—	—	40	—	Альмяково . . .	—	—	—	—	4
Атаманово . . .	—	—	1	6	2	Троицкое	—	—	—	616	1
Проч. пристани	—	—	—	12	—	Вознесенка . . .	—	—	—	—	5
Барнаульский . .	7944	—	419	137	408	Зырянское . . .	—	—	20	—	17
Шелаболиха . . .	—	—	1	—	77	Томск	2129	—	2598	3742	3840
Устье р. Пова- лнхи	33	—	—	—	—	Константиновка .	16	—	—	—	—
Кисловка	2588	—	—	—	—	Зеледеево . . .	16	—	—	—	—
Платоновка . . .	262	—	—	—	—	Пяткова	—	—	23	—	—
Варикул	5061	—	25	51	291	Поломошное . . .	82	—	—	—	1
Устье р. Рас- сказихи	—	—	—	—	7	Новочетыва . . .	49	—	—	—	—
Калистратиха . .	—	—	—	—	6	Шевелева	131	—	—	—	—
Легостаево . . .	—	—	303	86	19	Крапивинская . .	131	—	—	—	—
Проч. пристани	—	—	—	—	3	Проч. пристани	—	—	5	5	7
Рубцовский . . .	33	—	—	37	—	Ачинский	—	—	—	—	2
Кабановская . . .	—	—	—	37	—	Проч. пристани	—	—	—	—	2
Белоглазова . . .	33	—	—	—	—	Красноярский . .	12565	—	2352	2527	7199
Бийский	5094	—	145	830	418	Малые Хоуты . .	—	—	—	—	4
Усть-Чарышск. . .	33	—	7	63	276	Гольчиха	—	—	—	20	1
Выстрый Исток . .	16	—	11	1	14	Караульное . . .	—	—	1	8	—
Окутха	—	—	3	—	—	Устье р. М. Хетм	—	—	—	—	3
Вийск	5045	—	124	766	128	Ново-Плахинск. .	—	—	—	4	—
С. В. Сибирь . . .	21671	—	11546	22468	25970	Шориха	—	—	5	13	—
Томский	2735	—	2857	4812	4331	Туруханск	—	—	20	23	2
Н.-Вартовское . .	—	—	14	—	—	Н.-Туруханск . . .	—	—	13	—	—
Ново-Никольск. .	—	—	—	—	6	Ванлайна	—	—	9	1	5
Прорытова	—	—	—	—	5	Устье р. Вахтм	—	—	—	—	—
Тымское	—	—	1	55	2	Мирная	—	—	—	3	—
Казальцева . . .	—	—	—	—	6	П.-Тунгуска . . .	—	—	—	16	—
Каргасокская . .	—	—	41	6	54	Ярцева	—	—	4	—	—
Ильино	—	—	—	—	9	Енисейск	3669	—	5	67	67
Нарым	—	—	—	4	19	Стрелковское . .	—	—	—	—	5
Колпашево	—	—	32	8	13	Казачинское . . .	33	—	6	133	165
Могочина	—	—	2	—	6	Заливная	—	—	11	5	—
Молчаново	—	—	2	11	48	Юсеевское	475	—	51	22	1
Кривошеино . . .	—	—	—	—	47	Павловское . . .	66	—	—	—	—
Вогородское . . .	—	—	—	—	3	Атамановское . .	66	—	—	—	—
Киреевское	16	—	—	—	1	Красноярск	7207	—	2964	2105	6474
Кожениково . . .	—	—	24	62	19	Ермолаева	—	—	4	—	—
Уртан	66	—	—	—	—	Даурское	246	—	30	23	24
Вороново	66	—	82	284	186	Караульн. остр. .	—	—	2	6	—
Батурино	33	—	13	—	2	Сисимское	—	—	—	18	—
Лариатское . . .	—	—	—	—	16	Корякова	—	—	13	13	2
						Брагина	—	—	21	—	—
						Устье р. Убей . .	639	—	44	—	—
						Бержекова	—	—	3	—	—
						Убей	—	—	—	6	15
						Кривошеино . . .	—	—	4	—	—
						Комское	—	—	28	5	5
						Новосельская . .	164	—	8	13	43

Таблица 1 (продолжение). Итоги водного грузооборота Сибирского края. Отправление.
Мука пшеничная. Крупа разная (в тоннах)

Наименование округа и пристани	1913 г.	1926 г.	1927 г.	1928 г.	1929 г.	Наименование округа и пристани	1913 г.	1926 г.	1927 г.	1928 г.	1929 г.
	1	2	3	4	5		1	2	3	4	5
Учаща	—	—	—	6	—	Долонова	—	—	9	18	—
Онашенская	—	—	5	—	—	Байкал	—	—	285	309	838
Тесинская	—	—	—	1	370	Листвинничное . .	—	—	—	2	3
Фарково	—	—	—	—	4	Качук	—	—	—	5001	—
Учали	—	—	—	9	—	Верхотенск	—	—	—	—	8
Ви-ви	—	—	—	—	4	Жигалово	—	—	3825	6339	7890
Проч. пристани . . .	—	—	1	7	5	Закаменская	—	—	—	—	13
Кузнецкий	—	—	6	25	36	Водайбо	—	—	—	13	210
Щегловск	—	—	3	18	1	Проч. пристани . . .	—	—	—	2	1
Крапивино	—	—	—	—	14	Киренский	—	—	—	902	1952
Кузнецк	—	—	3	6	21	Орлинг	—	—	—	9	—
Проч. пристани . . .	—	—	—	1	—	Усть-Кут	—	—	—	334	1416
Хакасский	—	—	228	1	91	Таюра	—	—	—	12	—
Усть-Ербинская . . .	—	—	107	—	—	Киренск	—	—	—	539	374
Хакасск	—	—	121	—	91	Мука	—	—	—	65	—
Проч. пристани . . .	—	—	—	1	—	Суховская	—	—	—	—	27
Минусинский	6371	—	1186	1801	2341	Назаровская	—	—	—	—	23
Белынская	—	—	7	—	—	Марково	—	—	—	—	39
Уньок	—	—	—	5	1	Вологусино	—	—	—	—	9
Абаканское	—	—	—	—	—	Каймоново	—	—	—	—	67
Сорокино	—	—	404	68	503	Проч. пристани . . .	—	—	—	3	3
Бирская	—	—	—	5	—	К р у п а в с я к а я					
Устье р. Тубы	1261	—	—	—	—	Сибирский край . . .	2454	—	426	754	741
Минусинск	4848	—	772	1721	1766	Ю.-З. Сибирь	2357	—	222	97	306
Шушенское	262	—	—	—	—	Омский	195	—	119	5	88
Устье р. Голубой . . .	—	—	3	—	—	Тара	16	—	1	—	—
Проч. пристани . . .	—	—	—	2	4	Исакино	—	—	—	—	12
Канский	—	—	—	—	22	Ново-Покровка . . .	—	—	—	—	42
Пит	—	—	—	—	22	Чернозерская	—	—	—	—	4
Иркутский	—	—	7017	12340	9996	Омск	147	—	118	5	25
Братский острог . . .	—	—	58	—	167	Ачаирская	16	—	—	—	—
Лучихина	—	—	—	1	6	Покровское	16	—	—	—	3
В.-Мамыр	—	—	—	—	5	Проч. пристани . . .	—	—	—	—	2
Громы	—	—	1	—	3	Барабинский	—	—	—	—	14
Аталанская	—	—	—	7	2	Сеткулова	—	—	—	—	7
Янды	—	—	—	21	6	Карташевское	—	—	—	—	7
Усть-Уда	—	—	7	81	192	Каменский	49	—	—	43	87
Рютино	—	—	1	20	—	Камень	49	—	—	43	87
Коновалово	—	—	1	9	87	Новосибирский . . .	197	—	70	35	52
Балаганск	—	—	36	1	—	Колыванская	33	—	—	—	—
Малышева	—	—	27	121	72	Новосибирск	164	—	70	34	28
Прорва	—	—	93	63	—	Красный Яр	—	—	—	1	21
В.-Острожное	—	—	219	299	14	Проч. пристани . . .	—	—	—	—	3
Буреть	—	—	47	8	16						
Бархагова	—	—	17	—	—						
Иркутск	—	—	391	25	463						

Таблица 1 (продолжение). Итоги водного грузооборота Сибирского края. Отправление.

К р у п а в с я к а я . Я ч м е н ь (в т о н н а х)

Наименование округа и пристани	1913 г.	1926 г.	1927 г.	1928 г.	1929 г.	Наименование округа и пристани	1913 г.	1926 г.	1927 г.	1928 г.	1929 г.
1	2	3	4	5		1	2	3	4	5	
Барнаульский	770	—	2	2	28	Иркутский	—	—	22	449	77
Шелаболиха	—	—	—	1	4	Атланская	—	—	—	6	—
Барнаул	721	—	2	1	24	Янды	—	—	—	4	—
Легостаево	49	—	—	—	—	Усть-Уда	—	—	—	30	—
Рубцовский	16	—	—	—	—	Рютин	—	—	—	14	—
Белоглазова	16	—	—	—	—	Коновалово	—	—	1	147	2
Бийский	1130	—	31	12	37	Балаганск	—	8	—	—	—
Усть-Чарышск.	786	—	—	1	20	Малышевск	—	—	—	233	1
Быстрый Исток	33	—	26	—	—	В.-Острожное	—	2	—	9	—
Бийск	311	—	5	11	17	Буреть	—	2	—	—	6
						Иркутск	—	—	7	4	5
						Байкал	—	—	—	2	63
						Проч. пристани	—	—	2	—	—
						Я ч м е н ь					
С.-В. Сибирь	97	—	204	657	435	Сибирский край	672	—	403	838	7279
Томский	16	—	111	94	105	Ю.-З Сибирь	426	—	162	393	1098
Александровск.	—	—	—	17	—	Омский	—	—	52	131	644
Колпашево	—	—	17	—	—	Исаково	—	—	—	—	4
Молчаново	—	—	—	2	3	Ново-Покровка	—	—	—	—	5
Богородское	—	—	—	6	1	Омск	—	—	—	—	13
Уртам	—	—	8	—	—	Ачальская	—	—	—	88	77
Воронovo	—	—	10	—	—	Измалбашевская	—	—	16	—	115
Лариатское	—	—	5	—	—	Романтеева за- имка	—	—	33	—	146
Куланы	—	—	—	—	5	Совхоз № 26	—	—	—	—	21
Зырянское	—	—	—	—	8	Беринкова	—	—	—	—	100
Тонск	16	—	71	69	78	Соляная	—	—	3	43	100
Проч. пристани	—	—	—	—	10	Проч. пристани	—	—	—	—	1
Красноярский	65	—	61	60	128	Наменский	33	—	—	104	122
Н.-Туруханск	—	—	1	3	—	Камень	33	—	—	104	120
Енисейск	16	—	—	—	1	Проч. пристани	—	—	—	—	2
Красноярск	49	—	60	57	122	Новосибирский	49	—	10	—	9
Проч. пристани	—	—	—	—	5	Дубровино	49	—	—	—	—
Кузнецкий	—	—	1	—	8	Кольмиванская	—	—	—	—	7
Кузнецк	—	—	—	—	3	Новосибирск	—	—	10	—	—
Шевелева	—	—	—	—	5	Проч. пристани	—	—	—	—	2
Проч. пристани	—	—	1	—	—	Барнаульский	16	—	—	1	20
Минусинский	16	—	9	17	68	Шелаболиха	—	—	—	—	4
Уньок	—	—	—	—	6	Барнаул	16	—	—	—	—
Сорскино	16	—	5	2	—	Легостаева	—	—	—	1	16
Минусинск	—	—	4	15	61						
Проч. пристани	—	—	—	—	1						
Хакасский	—	—	—	37	49						
Хакасск	—	—	—	37	49						

Таблица 1 (продолжение). Итоги водного грузооборота Сибирского края. Отправление.
Я ч м е н ь . О в а с (в тоннах)

Наименование округа и пристаней	1919 г.	1926 г.	1927 г.	1928 г.	1929 г.	Наименование округа и пристаней	1919 г.	1926 г.	1927 г.	1928 г.	1929 г.
	1	2	3	4	5		1	2	3	4	5
Рубцовский . . .	—	—	—	69	27	Лучинина . . .	—	—	—	—	15
Кабановская . . .	—	—	—	69	17	В. Мамырь . . .	—	—	4	1	45
Самсоновское . . .	—	—	—	—	4	Задрская . . .	—	—	—	—	10
Белоглазова . . .	—	—	—	—	6	Громы	—	—	34	4	113
Бийский	328	—	100	88	276	Гавриловская . . .	—	—	5	—	4
Наливное	33	—	—	—	—	Суворова	—	—	9	1	18
Усть-Чарышск. . .	205	—	66	73	156	Распутинское . . .	—	—	—	1	13
Быстрый исток . .	—	—	33	3	79	Аталанская	—	—	—	—	5
Устье р. Катунь . .	—	—	—	—	6	Янды	—	—	—	2	8
Вийск	—	—	1	12	—	Рютино	—	—	—	2	9
Усть-Калманск. . .	—	—	—	—	33	Коновалова	—	—	—	14	6
Проч. пристани . .	—	—	—	—	2	Балаганск	—	—	38	—	—
С.-В. Сибирь . . .	246	—	241	445	6181	Малышевка	—	—	—	37	27
Томский	180	—	30	180	4963	Прора	—	—	1	3	—
Кожениково	82	—	9	32	24	В.-Острожное	—	—	25	29	119
Уртан	—	—	7	66	95	Буреть	—	—	—	—	26
Вороново	33	—	11	75	97	Иркутск	—	—	33	—	2
Батурино	16	—	—	3	9	Аланка	—	—	—	—	3
Томск	33	—	3	4	4730	Байкал	—	—	—	3	—
Пяткова	16	—	—	—	—	Качук	—	—	—	84	133
Проч. пристани . .	—	—	—	—	8	Жигалово	—	—	—	18	292
Ачинский	—	—	—	—	4	Проч. пристани . . .	—	—	3	4	2
Проч. пристани . .	—	—	—	—	4	Киренский	—	—	—	1	14
Красноярский . . .	66	—	—	50	84	Усть-Кут	—	—	—	—	9
Стрелковское . . .	—	—	—	18	—	Мука	—	—	—	—	4
Кизачинское	—	—	—	—	8	Проч. пристани . . .	—	—	—	1	1
Заливная	—	—	—	—	13	О в а с					
Юкеевское	66	—	—	16	31	Сибирский край . . .	22979	—	3841	17144	47834
Даурское	—	—	—	5	12	Ю.-З. Сибирь	17803	—	1650	2253	18246
Усей	—	—	—	—	5	Омский	1842	—	618	558	5691
Новосельская . . .	—	—	—	11	8	Пановское	33	—	—	—	6
Проч. пристани . .	—	—	—	—	7	Усть-Ишим	33	—	—	—	—
Хакасский	—	—	—	—	6	Устье р. Ишима . . .	33	—	—	—	—
Хакасск	—	—	—	—	6	Усть-Минское	16	—	13	—	1
Шинусинский . . .	—	—	—	—	8	Тевриз	—	—	4	—	—
Минусинск	—	—	—	—	4	Знаменское	—	—	—	—	17
Проч. пристани . .	—	—	—	—	4	Тара	377	—	150	—	115
Иркутский	—	—	211	214	1102	Екатериновское . . .	16	—	—	—	32
Братский острог . .	—	—	59	11	252	Евгачино	426	—	224	—	344
						Такмыкское	147	—	—	—	257
						Артымское	49	—	—	—	—
						Вольшерское	49	—	—	2	724
						Тунгуслинская . . .	16	—	—	—	—
						Бешаул	49	—	—	—	120
						Исакова	—	—	—	—	334
						Боровянка	16	—	—	—	34
						Ново-Покровск. . . .	—	—	—	50	502
						Черноозерная	16	—	—	1	299

Таблица 1 (продолжение). Итоги водного грузооборота Сибирского края. Отправление.

О в е с (в т о н н а х)

Наименование округа и пристаней	1913 г.	1926 г.	1927 г.	1928 г.	1929 г.	Наименование округа и пристаней	1913 г.	1926 г.	1927 г.	1928 г.	1929 г.
1	2	3	4	5	6	7	8	9	10	11	12
Крупинская . . .	—	—	—	41	1	Барнаульский . . .	9631	—	320	26	496
Витая Горная . .	—	—	—	—	56	Шелаболиха . . .	966	—	—	—	223
Васкаловск. зав.	—	—	—	—	11	Усть-р. Лосихи . .	—	—	—	—	6
Красноярская . . .	—	—	—	—	79	Барнаул . . .	8665	—	15	24	44
Чернолучье . . .	—	—	—	—	207	Усть-р. Рас- сказихи . . .	—	—	—	—	6
Омск . . .	66	—	14	14	345	Бураново . . .	—	—	305	—	—
Ново-Омск . . .	—	—	25	441	1766	Легостаево . . .	—	—	—	2	215
Ачаирская . . .	—	—	—	—	2	Проч. пристани . .	—	—	—	—	2
Союз № 31 . . .	—	—	53	—	—	Рубцовский . . .	—	—	—	190	755
Покровское . . .	—	—	53	—	35	Кдбановская . . .	—	—	—	190	483
Илимское . . .	—	—	—	—	8	Кособоково . . .	—	—	—	—	40
Иттибашевская . .	—	—	—	—	91	Самсоновское . . .	—	—	—	—	80
Романтеева за- инка . . .	—	—	—	2	95	Белоглазова . . .	—	—	—	—	152
Союз № 26 . . .	—	—	—	—	16	Бийский	4391	—	705	450	6089
Соляная . . .	—	—	82	5	67	Налимное	213	—	—	—	—
Барабинский . . .	262	—	—	—	594	Усть-Чарышская . .	672	—	283	323	1916
Тансатова . . .	82	—	—	—	—	Быстрый Исток . .	33	—	308	8	1424
Сеткулова . . .	98	—	—	—	31	Усть-Ануйское . . .	—	—	—	—	225
Карташевское . . .	49	—	—	—	213	Усть-р. Катунь . .	—	—	—	11	635
Пустыньское . . .	33	—	—	—	350	Бийск	3473	—	114	106	720
Каменский . . .	1670	—	—	651	1248	Енисейское	—	—	—	—	8
Кырла	—	—	—	44	402	Ключи	—	—	—	—	42
Чингиз	—	—	—	22	83	Новиково	—	—	—	—	59
Спирино	16	—	—	—	—	Лебяжье	—	—	—	—	71
Камень	1572	—	—	584	623	Пильна	—	—	—	—	13
М.-Сузунская . . .	82	—	—	—	140	Усть-Кожа	—	—	—	—	54
Проч. пристани . .	—	—	—	1	—	Ажинская	—	—	—	—	126
Новосибирский . .	507	—	7	372	3373	Красноярское . . .	—	—	—	—	104
Татаринская . . .	16	—	—	—	—	Усть-Калманск. . .	—	—	—	2	691
Дубровино	49	—	—	—	—	Проч. пристани . . .	—	—	—	—	1
Орский Бор	—	—	—	63	331	С.-В. Сибирь	5175	—	2191	14891	29588
Скала	—	—	—	—	221	Томский	508	—	760	1830	4241
Колыванская . . .	—	—	—	91	994	Н.-Вартовские . . .	—	—	8	—	—
Новосибирск . . .	33	—	7	29	23	Тымское	—	—	—	31	7
Огурцово	—	—	—	—	49	Каргасокская . . .	—	—	—	3	2
Бераское	—	—	—	1	106	Нарын	—	—	—	—	19
Мультиштинское . .	—	—	—	—	96	Коллашево	—	—	—	—	18
Гуселевское	—	—	—	14	77	Баранково	—	—	—	—	11
Тула	—	—	—	11	137	Кулосица	—	—	—	—	6
Ирменское	—	—	—	—	61	Молчанова	—	—	—	4	98
Атаманово	—	—	—	10	228	Кривощенно	—	—	1	—	248
Понькина	16	—	—	—	—	Никольское	—	—	—	—	12
Красный Яр	180	—	—	34	768	Брагина	—	—	1	10	61
Ордынское	180	—	—	118	262	Богородское	33	—	1	—	194
Елбань	33	—	—	—	20	Кожевниково	33	—	17	187	624
Проч. пристани . .	—	—	—	1	—	Уртан	—	—	41	27	186

Таблица 1 (продолжение). Итоги водного грузооборота Сибирского края. Отправление.
О в е с (в тоннах)

Наименование округа и пристани	1913 г.	1926 г.	1927 г.	1928 г.	1929 г.	Наименование округа и пристани	1913 г.	1926 г.	1927 г.	1928 г.	1929 г.
Вороново . . .	115	—	111	283	382	Брагина . . .	—	—	11	—	—
Батурина . . .	—	—	7	291	404	Устье р. Убей . . .	66	—	18	—	—
Чанская . . .	—	—	—	—	20	Бержекова . . .	—	—	3	—	—
Подгорная . . .	—	—	—	—	28	Убей . . .	—	—	—	1	60
Гаргатерская . . .	—	—	—	—	75	Кривошеино . . .	—	—	3	—	—
Устье р. Бочкара . . .	—	—	—	—	17	Комское . . .	—	—	2	1	39
Альмякова . . .	—	—	—	—	7	Новосельское . . .	—	—	21	123	173
Николаевка . . .	—	—	—	2	15	Уласская . . .	—	—	—	—	4
Сергеева . . .	—	—	—	—	38	Онашенское . . .	—	—	2	—	13
Троицкое . . .	—	—	10	—	225	Тесинская . . .	—	—	—	9	2
Вознесенка . . .	—	—	—	44	206	р. Сисим . . .	—	—	—	—	7
Зыряновское . . .	—	—	—	—	792	Проч. пристани . . .	—	—	6	3	1
Окунейское . . .	—	—	—	—	3						
Томск . . .	131	—	562	948	391	Кузнецкий . . .	636	—	—	1	1
Колтайское . . .	—	—	—	—	26						
Вершинина . . .	—	—	—	—	3	Мокрушина . . .	16	—	—	—	—
Ярское . . .	—	—	—	—	23	Верхотомское . . .	33	—	—	—	—
Усть-Искитим . . .	16	—	—	—	—	Денисова . . .	16	—	—	—	—
Пачинское . . .	—	—	—	—	5	Мозжукина . . .	16	—	—	—	—
Колмагорова . . .	98	—	—	—	—	Евсеева . . .	33	—	—	—	—
Усть-Стрельная . . .	82	—	—	—	—	Журавлева . . .	16	—	—	—	—
Проч. пристани . . .	—	—	—	—	5	Березовая . . .	16	—	—	—	—
						Смолинская . . .	33	—	—	—	—
Ачинский . . .	—	—	—	—	46	Устье р. Шумихи . . .	147	—	—	—	—
						Щевелева . . .	180	—	—	—	—
Бирлюсы . . .	—	—	—	—	17	Березовоярская . . .	16	—	—	—	—
Четышево . . .	—	—	—	—	16	Ажандарская . . .	16	—	—	—	—
Новоселово . . .	—	—	—	—	8	Бело-этап . . .	49	—	—	—	1
Б. Улуй . . .	—	—	—	—	5	Казанкова . . .	16	—	—	—	—
						Куанецк . . .	33	—	—	—	—
Красноярский . . .	3818	—	480	3867	6511	Проч. пристани . . .	—	—	—	1	—
Лебедь . . .	—	—	3	—	—	Хакасский . . .	—	—	50	—	17
Назимовская . . .	—	—	—	—	5						
Енисейск . . .	1343	—	10	112	83	Батени	—	—	—	—	3
Стрелковское . . .	—	—	—	—	215	Хакаск	—	—	43	—	14
Казачинское . . .	377	—	—	30	161	Устье р. Сось . . .	—	—	7	—	—
Шепелевская . . .	—	—	—	—	21						
Заливная . . .	—	—	—	—	81	Шинусинский . . .	213	—	31	466	3115
Симоновская . . .	—	—	—	—	76						
Юсеевское . . .	803	—	—	109	688	Балыкская . . .	—	—	—	6	—
Павловское . . .	82	—	—	—	—	Уньюк	—	—	—	—	452
Нахвальское . . .	—	—	—	—	9	Абаканское . . .	—	—	—	3	5
Балчужская . . .	—	—	—	—	18	Сорокино . . .	115	—	17	126	404
Атамановское . . .	672	—	—	—	59	Устье р. Тубы . . .	49	—	—	—	—
Красноярск . . .	459	—	356	3300	4425	Минусинск . . .	49	—	13	331	1533
Устье р. Селез- невой . . .	—	—	—	—	9	Очурская	—	—	—	—	132
Езагаш	—	—	—	—	3	Означенная . . .	—	—	—	—	20
Дербинское . . .	—	—	—	—	67	Шелаболинская . . .	—	—	—	—	353
Даурское	16	—	11	68	257	Курашская	—	—	—	—	216
Усть-Погромная . . .	—	—	7	—	—	Проч. пристани . . .	—	—	1	—	—
Кар-ульный острог	—	—	13	26	—						
Сисимское	—	—	—	23	—	Каиский	—	—	—	—	12
Корякова	—	—	14	3	35	Пинчуга	—	—	—	—	12

Таблица 1 (продолжение). Итоги водного грузооборота Сибирского края. Отправление.
О в с. Прочие хлебные грузы (в тоннах)

Наименование округа и пристанн	1913 г.	1926 г.	1927 г.	1928 г.	1929 г.	Наименование округа и пристанн	1913 г.	1926 г.	1927 г.	1928 г.	1929 г.
Иркутский . . .	—	—	870	7119	13414	Тарасово . . .	—	—	—	—	12
Братский Остр.	—	—	109	35	672	Суховская . . .	—	—	—	—	12
Лучихина . . .	—	—	—	—	21	Вологусино . .	—	—	—	—	98
Кежна	—	—	6	9	—	Алмюшка . . .	—	—	—	—	36
Б. Мамыр . . .	—	—	—	5	137	Сполошино . .	—	—	—	—	16
Заирская . . .	—	—	—	—	3	Кутима	—	—	—	—	22
Громы	—	—	21	15	55	Половина . . .	—	—	—	—	78
Суворова . . .	—	—	4	820	167	Рыкова	—	—	—	—	25
Распутинское .	—	—	—	5	43	Короткое . . .	—	—	—	—	22
Аталанская . .	—	—	—	4	12	Юсеевка	—	—	—	—	8
Янды	—	—	—	19	27	Проч. пристани	—	—	—	1	1
Усть-Уда . . .	—	—	3	24	11						
Рютино	—	—	—	9	64						
Коновалово . .	—	—	—	64	92						
Малышева . . .	—	—	—	335	686						
Прорва	—	—	22	63	—	Сибирский край	—	—	2563	4961	5093
Федяева	—	—	—	4	—						
В.-Острожное .	—	—	385	314	734	Ю.-З. Сибирь	—	—	1934	3825	2826
Макарьева . . .	—	—	5	—	—						
Буреть	—	—	180	114	608	Омский	—	—	81	1931	1221
Бархатова . . .	—	—	14	—	—						
Иркутск	—	—	—	7	19	Устье р. Ишим	—	—	—	—	6
Аланка	—	—	—	—	20	Тара	—	—	1	52	167
Долонова . . .	—	—	2	6	—	Таймыкское . .	—	—	—	—	3
Байкал	—	—	20	78	286	Большерецкое .	—	—	—	6	55
Листвиничное .	—	—	5	1	32	Бешаул	—	—	—	—	34
Кахуг	—	—	—	3261	5587	Исаково	—	—	—	—	45
Бодайбо	—	—	—	—	20	Ново-Покровка	—	—	—	—	14
Головская . . .	—	—	—	—	4	Черноозерская	—	—	—	—	22
Верхотенск . .	—	—	—	1	35	Крупянская . .	—	—	—	—	6
Жигалово . . .	—	—	—	1926	4077	Красноярская	—	—	—	—	10
Проч. пристани	—	—	4	—	2	Омск	—	—	2	1415	782
Киренский . .	—	—	—	1608	2231	Ново-Омск . . .	—	—	78	458	27
Усть-Кут	—	—	—	50	640	Ильинская . . .	—	—	—	—	3
Подымахино . .	—	—	—	58	90	Изылбашевская	—	—	—	—	3
Марково	—	—	—	198	64	Романтеева за- инка	—	—	—	—	20
Красноярское .	—	—	—	11	112	Солнцкая	—	—	—	—	22
Киренск	—	—	—	838	781	Проч. пристани	—	—	—	—	2
Зменнова	—	—	—	3	—						
Банщикова . . .	—	—	—	60	35	Барабинский .	—	—	—	1	139
Чечуйск	—	—	—	54	—						
Вишняково . . .	—	—	—	7	—	Сеткилова . . .	—	—	—	—	10
Петропавловск	—	—	—	27	68	Карташенское .	—	—	—	1	43
Петропавловский	—	—	—	50	—	Кучусова	—	—	—	—	64
Чуя	—	—	—	18	—	Пустынное . . .	—	—	—	—	22
пр. Ермака . . .	—	—	—	41	—	Каменский . .	—	—	2	225	312
Мартыново . . .	—	—	—	11	11	Кыраа	—	—	—	9	7
Мендеулево . .	—	—	—	33	—	Чингиз	—	—	—	1	3
Караи	—	—	—	18	24	Камень	—	—	2	215	204
Номоселово . .	—	—	—	15	—	М.-Сузунская . .	—	—	—	—	8
Казачинская . .	—	—	—	115	76						

Таблица 1 (продолжение). Итоги водного грузооборота Сибирского края. Отправление.
Прочие хлебные грузы. Всего хлебных грузов (в тоннах)

Наименование округа и пристаней	1913 г.	1926 г.	1927 г.	1928 г.	1929 г.	Наименование округа и пристаней	1913 г.	1926 г.	1927 г.	1928 г.	1929 г.
Новосибирский	—	—	1231	1000	206	Красноярский	—	—	55	28	191
Орский Бор . . .	—	—	—	1	3	Атамановское . . .	—	—	—	—	6
Колыванская . . .	—	—	—	—	28	Красноярск . . .	—	—	47	23	171
Новосибирск . . .	—	—	163	991	163	Даурское . . .	—	—	—	3	1
Огуцово . . .	—	—	—	—	3	Новосельская . . .	—	—	4	1	10
Бераское . . .	—	—	1068	—	—	Проч. пристани	—	—	4	1	3
Агапанова . . .	—	—	—	6	—	Хакаский	—	—	1	—	18
Красный Яр . . .	—	—	—	2	51	Усть-Ерминское	—	—	—	—	3
Ордынское . . .	—	—	—	—	16	Хакасск	—	—	1	—	15
Проч. пристани	—	—	—	—	2	Минусинский	—	—	2	167	39
Барнаульский	—	—	110	11	128	Минусинск	—	—	2	166	35
Шелаболиха . . .	—	—	—	—	23	Проч. пристани	—	—	—	1	4
Устье р. Повалихи . . .	—	—	99	—	—	Иркутский	—	—	123	459	1298
Барнаул . . .	—	—	11	10	96	Распутинское . . .	—	—	—	—	3
Калистратиха . . .	—	—	—	—	4	Алтайское . . .	—	—	—	—	6
Легостаево . . .	—	—	—	1	5	Янды . . .	—	—	—	10	66
Рубцовский	—	—	—	33	11	Устье р. Удм . . .	—	—	2	—	57
Кабановская . . .	—	—	—	33	5	Рютино . . .	—	—	—	1	7
Белоглазова . . .	—	—	—	—	6	Конюшкова . . .	—	—	—	8	5
Бийский	—	—	510	624	719	Балаганск . . .	—	—	6	—	—
Усть-Чарышская . . .	—	—	44	242	101	Мачышева . . .	—	—	—	13	20
Быстрый Исток . . .	—	—	4	2	15	Провва . . .	—	—	24	9	—
Окутиха . . .	—	—	—	—	3	И-Исторожное . . .	—	—	19	87	4
Устье р. Катунь . . .	—	—	—	—	53	Биреть . . .	—	—	67	—	32
Бийск . . .	—	—	462	380	570	Иркутск . . .	—	—	—	3	7
Пильна . . .	—	—	—	—	3	Ванчал . . .	—	—	5	—	8
Проч. пристани	—	—	—	—	1	Бодайбо . . .	—	—	—	—	11
С.-В. Сибирь	—	—	629	1136	2267	Качуг . . .	—	—	—	326	1032
Томский	—	—	448	428	579	Жигалово . . .	—	—	—	1	37
Молчаново . . .	—	—	—	—	17	Проч. пристани	—	—	—	1	3
Кривошеино . . .	—	—	—	—	8	Иренинский	—	—	—	54	142
Никольское . . .	—	—	17	—	2	Усть-Кут . . .	—	—	—	2	69
Богородское . . .	—	—	—	5	13	Иренск . . .	—	—	—	52	71
Кожевниково . . .	—	—	16	35	16	Проч. пристани	—	—	—	—	2
Уртам . . .	—	—	—	84	95	Всего хлебных грузов					
Вороново . . .	—	—	5	9	14	Сибирский край	260370	—	129217	191577	252188
Батурино . . .	—	—	—	39	11	Ю.-З. Сибирь	218245	—	90143	104121	127773
Альма-Това . . .	—	—	—	3	—	Омский	23014	11907	11402	13709	30836
Троицкое . . .	—	—	—	—	17	Пановское . . .	33	—	—	—	19
Вознесенка . . .	—	—	—	—	8	Усть-Ишим . . .	49	44	30	—	—
Зырянское . . .	—	—	—	—	32						
Томск . . .	—	—	397	253	337						
Пяткова . . .	—	—	12	—	—						
Проч. пристани	—	—	1	—	9						

Таблица 1 (продолжение). Итоги водного грузооборота Сибирского края. Отправление.
Всего хлебных грузов (в тоннах)

Наименование округа и пристаней	1913 г.	1926 г.	1927 г.	1928 г.	1929 г.	Наименование округа и пристаней	1913 г.	1926 г.	1927 г.	1928 г.	1929 г.
1	2	3	4	5		1	2	3	4	5	
Устье р. Ишима	33	—	—	—	42	Спирино . . .	16	—	—	—	—
Усть-Минское . .	16	37	30	3	3	Милютин . . .	—	—	—	321	—
Тевриз	114	29	36	5	—	Камень	75708	14995	31435	43331	40058
Устье р. Туй . .	—	—	10	—	—	Н.-Сузун . . .	—	—	—	—	89
Аевские юрты . .	—	—	6	—	—	М.-Сузунская .	82	3	2	784	835
Иванов Мыс . . .	—	8	25	—	1	Проч. пристани	1856	—	—	—	1
Устье р. Шили .	—	—	18	—	3						
Знаменская . . .	—	—	2	11	17	Новосибирский	17312	2488	1668	15833	13583
Тара	1179	330	199	134	529	Татаринская . .	16	—	—	—	—
Екатерининское .	16	—	5	10	32	Дубровино . . .	1605	8	5	—	—
Атак. Юрты . . .	—	43	—	—	—	Орский Бор . . .	—	—	—	411	992
Евгашино	607	493	224	35	594	Скала	—	—	—	—	515
Красный Яр . . .	3181	—	—	—	1	Колыванская . .	115	—	—	215	2173
Такимское	180	10	3	7	529	Жариданова . .	1229	—	—	—	—
Большерецкое . .	49	23	13	13	1202	Новосибирск . .	6159	2145	281	9930	3312
Бешаул	49	—	—	—	287	М.-Кривошеков-	—	—	—	—	9
Тунгуслы	16	—	—	—	193	ская	—	—	—	—	172
Исаково	—	—	—	—	1	Огурцова	—	—	—	—	276
Боровянка	16	2	—	—	34	Бераское	7502	66	1088	10	203
Ново-Покровск. .	—	—	—	50	1474	Милытинское . .	—	—	—	—	181
Черноозерская . .	16	2	6	14	659	Гуселетовское . .	16	1	16	420	359
Крулянская . . .	—	—	—	115	284	Тула	—	2	—	493	208
Горная бития . .	—	—	—	9	58	Ирменская	—	—	—	—	567
Баскалское, зав. .	—	1	17	—	89	Атаманово . . .	—	35	18	629	3106
Красноярская . .	—	—	—	10	178	Понькина	16	—	—	—	98
Чернолучье . . .	—	—	—	—	252	Красный Яр . . .	311	85	15	1751	3106
Омск	9386	1203	2696	2376	2298	Устье р. Кутюхи	98	—	—	—	—
Ново-Омск	—	266	492	1280	8434	Ордынское	212	146	244	1972	1354
Усть-Заостров-	—	—	—	—	—	Елбань	33	—	1	—	156
ское	98	—	—	—	—	Проч. пристани .	—	—	—	2	—
Ачарская	1949	2062	1506	2647	2354	Барнаульский	41662	4077	5043	9087	8134
Совет № 31	98	806	712	258	554	Шелаболиха . . .	6061	2684	2969	6947	5232
Покровское . . .	671	1277	1842	425	119	Устье р. Пова-	—	33	—	99	—
Ильинская	131	—	—	118	50	лихи	—	—	—	203	101
Изюмбашевская .	—	506	313	795	938	Белоярская . . .	—	—	—	—	5
Романтеева за-	—	—	—	—	—	Черноярское . . .	—	108	—	—	8
мка	1687	2830	2597	3967	4814	Кисловка	2588	—	—	—	—
Совет № 26	—	—	—	—	821	Платоновка . . .	262	—	—	—	—
Берникова	—	—	—	118	684	Устье р. М. Ло-	—	45	28	1	21
Соляная	3342	2116	620	1113	2489	сихи	—	—	—	—	30841
Елизаветинская .	49	—	—	—	27	Барнаул	30841	438	60	155	1148
Артыское	49	—	—	—	—	Устье р. Рас-	—	51	—	—	50
Проч. пристани . .	—	3	—	2	—	сказихи	—	—	—	—	—
Барабинский . .	262	40	—	1	1327	Чесноковское . .	—	—	66	—	—
Сектулова	98	—	—	—	73	Бураново	—	299	347	—	—
Карташевское . .	49	22	—	1	436	Калистратиха . .	—	75	440	814	103
Кучусова	—	—	—	—	100	Колманская . . .	868	—	—	—	—
Пустынное	33	18	—	—	718	Легостаево . . .	65	192	831	1039	1567
Танатова	82	—	—	—	—	Большая - Гля-	—	163	—	—	—
						денская	—	—	—	—	—
Каменский . . .	77678	15094	31465	47086	43649	Устье р. Боб-	—	1	—	7	—
Кыраа	16	91	19	2323	2331	ровки	—	21	—	—	—
Чингиз	—	5	—	327	335	Токарево	—	—	—	—	—
						Проч. пристани .	944	—	—	—	—

Таблица 1 (продолжение). Итоги водного грузооборота Сибирского края. Отправление.
Всего хлебных грузов (в тоннах)

Наименование округа и пристаней	1913 г.	1926 г.	1927 г.	1928 г.	1929 г.	Наименование округа и пристаней	1913 г.	1926 г.	1927 г.	1928 г.	1929 г.
1	2	3	4	5			1	2	3	4	5
Рубцовский . . .	6928	4710	5223	1997	2228	Ново-Ильинское	—	—	—	—	—
Пономарево . . .	16	47	—	—	30	Куломнина . . .	—	—	—	—	9
Кабановская . . .	49	3863	3769	1997	1680	Могочина . . .	—	3	9	—	24
Воробьевское . . .	164	46	116	—	—	Молчаново . . .	—	11	10	82	308
Вураново . . .	—	484	1085	—	—	Кривошеино . . .	—	178	9	181	653
Кособокова . . .	—	221	65	—	66	Былина . . .	—	—	—	24	—
Самсоновское . . .	—	49	188	—	155	Никольское . . .	—	23	19	—	36
Белоглазово . . .	6699	—	—	—	297	Врагина . . .	—	—	2	20	101
Бийский . . .	51385	12950	35351	16408	28016	Богородское . . .	33	14	1	25	675
Налимное . . .	5291	—	—	—	—	Ки еевское . . .	16	3	29	—	20
Усть-Чарышск. . .	35578	5267	26106	12345	10938	Кожевниково . . .	115	1347	331	894	2187
Выстрел Исток . . .	303	3075	3500	1584	7492	Уртам . . .	99	611	351	503	1067
Окутиха . . .	—	—	55	—	3	Вороново . . .	329	1149	720	1155	1852
Усть-Окуское . . .	—	275	240	225	527	Батурино . . .	49	213	58	904	1411
Устье р. Катунь . . .	—	160	—	53	1246	Охтиуровские . . .	—	—	33	—	—
Бийск . . .	9451	710	2997	1604	3918	юрты . . .	—	—	—	—	—
Енисейское . . .	—	1	—	—	22	Ларинское . . .	—	—	5	1	35
Ключи . . .	—	—	—	—	63	Васюганское . . .	—	—	—	19	—
Усть-Яское . . .	—	249	48	—	—	Парабель . . .	—	—	—	—	14
Новиково . . .	—	229	53	—	159	Чанская . . .	—	—	—	2	49
Лебяжье . . .	—	195	6	—	170	Подгорная . . .	—	—	4	—	103
Пильна . . .	—	39	6	—	22	Соловьевская . . .	—	—	—	—	20
Усть-Коза . . .	—	5	—	—	96	Воргатерская . . .	—	—	—	3	132
Ажиская . . .	—	29	—	—	157	Устье р. Бочка- . . .	—	—	—	—	113
Коробейново . . .	—	—	109	—	179	ра . . .	—	—	—	—	—
Красноярское . . .	—	—	—	—	1232	Широковы юр- . . .	—	—	—	3	8
Усть-Калманск. . .	672	2061	2231	597	1790	ты . . .	—	—	—	—	—
Каменные па- . . .	—	615	—	—	—	Колсберга . . .	—	—	—	—	—
Вяткино . . .	—	38	—	—	—	Черкасская . . .	—	4	—	9	—
Проч. пристани . . .	—	2	—	—	2	Трескулово . . .	—	—	3	—	9
						Устье р. Б. Юк- . . .	—	—	—	15	—
						са-Юл . . .	—	—	—	—	—
						Альмякова . . .	—	—	5	10	16
С.-В. Сибирь . . .	42029	76880	38074	77456	124385	Никольское . . .	—	—	—	356	35
						Сергеева . . .	—	23	49	234	67
Томский . . .	3764	11894	11284	15499	26000	Успенское . . .	—	79	—	—	—
Н.-Вартовские . . .	—	42	71	35	—	Троицкое . . .	—	34	337	1124	673
Былина . . .	—	—	17	—	—	Вознесемка . . .	—	—	—	463	482
Александровск . . .	—	3	—	18	—	Тарабаево . . .	—	21	—	173	—
Ново-Никольск. . .	—	4	—	7	40	Куляны . . .	—	—	—	10	5
Прорытова . . .	—	1	17	37	5	Зырянское . . .	—	908	951	1581	3164
Тымское . . .	—	16	6	86	16	Окунейское . . .	—	—	—	—	11
Казальцева . . .	—	—	—	—	6	Самусьск. затон . . .	—	17	—	—	—
Каргасокская . . .	—	71	268	26	80	Томск . . .	23 ⁰⁰	6517	7027	7337	12260
Ильина . . .	—	—	—	—	10	Кофанчикова . . .	—	1	—	—	6
Нарым . . .	—	18	33	4	108	Колтайское . . .	—	2	—	—	63
Порабельская . . .	—	27	—	—	12	Вершина . . .	—	—	—	—	35
Ново-Былина . . .	—	16	—	—	—	Константиновка . . .	—	16	—	—	—
Инкина . . .	—	—	—	—	7	З-ледеево . . .	—	16	—	—	—
Колпашево . . .	—	292	852	135	46	Усть-Искитимск . . .	—	—	—	—	—
Ново-Иланское . . .	—	116	15	—	—	Ярское . . .	—	—	—	—	69
Баранакново . . .	—	98	2	—	21	Пяткова . . .	—	16	66	39	—
						Поломошное . . .	—	82	15	—	1
						Убинская . . .	—	8	—	—	—

Таблица 1 (продолжение). Итоги водного грузооборота Сибирского края. Отправленные.
Всего хлебных грузов (в тоннах)

Наименование округа и пристани	1913 г.	1926 г.	1927 г.	1928 г.	1929 г.	Наименование округа и пристани	1913 г.	1926 г.	1927 г.	1928 г.	1929 г.
Пачинское . . .	—	18	—	—	5	Сумарокова . .	—	—	—	2	—
Мохово	33	—	—	—	—	Под. Тунгузка .	—	—	1	20	—
Новочетова . . .	49	—	—	—	—	Вордгола . . .	—	4	—	—	—
Шевелево	131	—	—	—	—	Зотина	—	—	2	—	—
Холмогорово . .	98	—	—	—	—	Ярцева	—	16	5	1	—
Усть-Стрельная .	82	—	—	—	1	Назимовская . .	—	2	1	—	6
Кропивицкая . .	131	21	3	—	—	Енисейск	5028	358	119	704	280
Проч. пристани .	144	4	8	9	20	Стрелковское . .	—	36	—	19	220
Ачинский	—	—	—	—	203	Казачинское . .	410	178	17	1371	2258
Кемчук	—	—	—	—	6	Шепеловская . .	—	—	—	3	91
Бирилюсы	—	—	—	—	72	Заливная	—	80	11	254	—
Арефьево	—	—	—	—	16	Симоновская . .	—	17	—	32	159
Четышево	—	—	—	—	52	Юсеевское	1655	1547	237	680	3595
Новоселово . . .	—	—	—	—	17	Павловское . . .	148	—	—	—	—
Б. Улуй	—	—	—	—	26	Нахвальское . .	—	—	—	16	61
Подкамен. Улус .	—	—	—	—	9	Балучукская . .	—	—	2	11	64
Проч. пристани .	—	—	—	—	5	Атамановское . .	886	80	—	26	155
Красноярский . .	18446	13646	4370	15276	29439	Красноярск . . .	9025	5272	3197	8015	13077
Ефремов камень .	—	3	1	—	—	Устье р. Селез- невой	—	—	—	—	11
Омулевая бухта .	—	—	—	1	—	Устье р. Вирюсы	—	9	—	—	—
Широкая	—	—	—	2	—	Ошарова	—	—	1	—	—
Малые Холты . .	—	—	—	—	4	Езагаш	—	—	—	—	16
Сопочная карга .	—	14	—	—	—	Устье р. Дербин- ной	—	2	—	—	—
Гольчиха	—	—	—	1	20	Дербинское . . .	—	—	—	64	136
Насоновский . . .	—	—	1	1	—	Потопово	—	—	2	1	2
остров	—	—	—	8	—	Ермолаева	—	4	6	4	—
Караульное . . .	—	—	—	—	—	Даурское	377	1692	84	959	2977
Толстый Нос . . .	—	1	—	—	—	Усть-Погромная	—	—	7	—	—
Казанцево	—	1	—	—	—	Караульный . . .	—	—	—	—	—
Усть-Енисейск. порт	—	1	1	—	—	остров	—	33	18	33	—
Устье р. М. Хе- ты	—	—	—	—	4	Караульная . . .	—	22	3	—	—
Дудинское	—	34	—	1	—	Устье р. Сисим- ской	—	16	—	63	1
Ново-Плахинск .	—	—	—	4	—	Коряково	—	82	46	34	89
Усть-Кирейское .	—	9	—	—	—	Баркова	—	5	—	—	—
Шориха	—	—	—	13	—	Брагина	—	121	48	47	—
Туруханск	—	—	34	—	—	Устье р. Убей . .	803	25	117	—	—
Н.-Туруханск . .	—	4	33	26	2	Ижуйское	—	16	—	10	—
Костина	—	4	—	—	—	Бережкова	—	8	20	—	—
Бакланыха	—	—	13	—	—	Убей	—	96	—	168	531
Песковская . . .	—	—	—	2	—	Глядень	—	3	—	3	—
Н.-Черноостров- ское	—	—	—	—	2	Кургат	—	37	—	—	—
В.-Имбацкое . . .	—	22	9	10	—	Кривошеино . . .	—	93	52	53	—
Верацагино . . .	—	—	—	—	1	Трифоновна . . .	—	19	—	—	—
Сургут	—	—	—	2	—	Комское	—	32	52	315	187
Устье р. Бахты .	—	1	—	16	5	Комский перев.	—	311	—	—	—
Мирная	—	—	—	3	—	Новоселовская .	164	3070	215	1997	4727
Игорское	—	—	—	—	1	Янова	—	2	—	1	—
Лебедь	—	3	8	2	1	Уласская	—	—	—	—	25
Хомса	—	2	—	3	—	Улаза	—	13	—	6	—
						Аешка	—	73	—	—	—
						Онашенское . . .	—	91	7	164	341
						Терси	—	82	—	96	374
						Фарково	—	—	—	—	4

Таблица 1 (продолжение). Итоги водного грузооборота Сибирского края. Отправление.
Всего хлебных грузов (в тоннах)

Наименование округа и пристани	1913 г.	1926 г.	1927 г.	1928 г.	1929 г.	Наименование округа и пристани	1913 г.	1926 г.	1927 г.	1928 г.	1929 г.
Удани	—	—	—	9	—	Алтайская	—	21	—	—	—
Ви-ви	—	—	—	—	5	Шушенское	4275	4	—	25	—
р. Сисим	—	—	—	—	7	Коптыревская	—	116	1	—	—
Кузнецкий	849	52	10	54	114	Огульская	—	921	—	—	290
Подонино	—	7	—	—	—	Означенная	—	330	—	—	20
Мокрушина	16	—	—	—	—	Устье р. Голубой	—	—	12	—	—
Верхотомское	33	—	—	—	—	Устье р. Тубы	—	8	—	—	—
Денисова	16	—	—	—	—	Кавказская	—	15	11	—	—
Мозжухина	16	—	—	—	—	Ильинна	—	53	26	20	—
Евсеево	33	—	—	—	—	Шелаболинская	—	2273	91	58	625
Щегловск	—	26	3	29	1	Пойловская	—	48	—	—	—
Ново-Гурьева	—	7	—	—	—	Качарино	—	574	16	5	—
Журавлева	16	—	—	—	—	Мурино	—	11	—	—	—
Березовая	16	—	—	—	—	Курашинская	—	645	52	—	550
Сталинская	33	—	—	—	—	Бугуртак	—	15	—	—	—
Устье р. Шум- ихи	147	—	—	—	—	р. Амыл	—	—	—	13	1
Щевелева	393	4	—	—	20	р. Кизира	—	52	—	9	2
Кривинино	—	8	1	—	17	Жербатиха	—	13	—	—	—
Салтымакова	—	—	—	1	—	Имисское	—	43	—	—	—
Березовоярская	16	—	—	—	—	Каратуз	—	32	—	—	—
Ажандармейск.	16	—	—	11	—	Байков ст.	—	—	83	—	—
Бело-Этап	49	—	—	—	—	Тераковская	—	—	81	—	—
Казанкова	16	—	—	—	—	Проч. пристани	1264	1	—	1	—
Ильинское	—	—	—	—	30	Канский	—	99	461	—	34
Кузнецк	33	—	6	13	45	Пинчуга	—	—	10	—	12
Хакасский	16	502	367	118	294	Пит	—	—	—	—	22
Батени	—	109	—	43	44	Устье р. Тасе- евой	—	16	18	—	—
Усть-Ербинское	16	164	107	—	3	Устье р. Вируссы	—	82	29	—	—
Хакасск	—	166	253	62	247	Покатей	—	—	404	—	—
Устье р. Сось	—	2	7	—	—	Проч. пристани	—	1	—	—	—
Абаканский ле- ревоз	—	9	—	—	—	Иркутский	—	32166	18454	39532	53167
Абаканский за- вод	—	29	—	—	—	Братский острог	—	525	754	174	2958
Чебашь	—	7	—	—	—	Лучихина	—	—	—	1	145
Матур	—	1	—	10	—	Кежна	—	122	11	38	—
Устье р. Тир- тым	—	18	—	3	—	Б.-Мамыр	—	326	20	30	571
Минусинский	18954	13825	1661	3948	9721	Заярская	—	—	—	—	43
Бельская	—	—	10	12	—	Громы	—	116	64	50	244
Баладина	—	457	—	—	3	Гавриловская	—	26	12	—	53
Устье р. Сады	—	11	—	—	—	Суворово	—	73	23	848	310
Уньюк	—	—	—	—	729	Распутинское	—	99	—	12	187
Абаканское	—	15	—	8	13	Атланская	—	12	3	58	148
Сорокино	1491	3960	429	1227	1383	Янды	—	114	15	160	402
Бирская	—	67	105	5	—	Усть-Уда	—	276	28	521	1477
Устье р. Тубы	5307	8	—	—	—	Рютино	—	40	4	290	237
Минусинск	6617	4129	744	2565	6109	Богоева	—	65	—	26	—
Луговое	—	3	—	—	—	Коновалово	—	213	27	870	750
						Ташлыкская	—	18	—	—	—
						Усть Тальнинск.	—	18	—	—	—
						Балаганск	—	1420	1016	267	—
						Малышевска	—	115	43	2903	3100
						Прорва	—	232	281	318	—

Таблица 1 (продолжение). Итоги водного грузооборота Сибирского края. Отправление
Всего хлебных грузов. С о л ь (в тоннах)

Наименование округа и пристани	1913 г.	1926 г.	1927 г.	1928 г.	1929 г.	Наименование округа и пристани	1913 г.	1926 г.	1927 г.	1928 г.	1929 г.
Федяева . . .	—	47	—	6	—	С о л ь					
В.-Острожное . . .	—	3004	1765	1738	4731	Сибирский край	8451	5770	5483	5693	9868
Макарьево . . .	—	6	13	—	—	Ю.-З. Сибирь . . .	6093	1189	1189	1710	3263
Буреть . . .	—	531	377	572	2072	Омский . . .	1637	396	540	707	2338
Пономарево . . .	—	27	—	—	—	Усть-Ишим . . .	—	17	—	—	—
Бархатова . . .	—	68	45	—	—	Черноярка . . .	622	—	—	—	—
Усолье . . .	—	13	4	1	—	Тара . . .	33	104	28	103	27
Иркутск . . .	—	402	562	252	870	Евгасино . . .	—	—	4	2	—
Иланна . . .	—	1	—	—	95	Красный Яр . . .	278	—	—	—	—
Долоново . . .	—	536	32	123	—	Вольшерещков . . .	—	—	3	46	8
Байгал . . .	—	564	306	964	2227	Омск . . .	704	275	505	554	1451
Листвиничное . . .	—	1	5	5	38	Ново-Омск . . .	—	—	—	2	852
Качуг . . .	—	8804	4876	17703	16863	Барабинский . . .	—	—	—	—	23
Верхотенск . . .	—	—	—	129	209	Карташенское . . .	—	—	—	—	23
Жигалово . . .	—	14492	7541	11760	15002	Наменский . . .	66	8	3	29	6
Бодайбо . . .	—	48	486	13	413	Камень . . .	66	8	3	29	6
Закаменская . . .	—	—	—	—	18	Новосибирский . . .	3538	367	343	804	636
Проч. пристани . . .	—	212	81	—	3	Новосибирск . . .	3112	367	340	804	636
Киренский . . .	—	4696	1467	3119	5342	Бердское . . .	426	—	8	—	—
Орлинга . . .	—	—	—	10	—	Барнаульский . . .	704	744	46	34	54
Тарасово . . .	—	—	2	—	12	Барнаул . . .	704	742	46	31	54
Усть-Кут . . .	—	1385	608	398	2616	Устье р. Боб- ровки . . .	—	—	—	3	—
Подымахино . . .	—	—	—	58	90	Проч. пристани . . .	—	2	—	—	—
Таюра . . .	—	—	—	12	—	Бийский . . .	148	74	257	136	206
Сузовская . . .	—	—	—	—	108	Усть-Чарышск. . .	—	9	50	34	7
Назаровская . . .	—	—	—	—	23	Быстрый Исток . . .	82	—	—	—	—
Марково . . .	—	—	92	219	103	Бийск . . .	66	65	207	102	199
Красноярское . . .	—	—	—	15	112	С.-В. Сибирь . . .	2358	4181	4294	3983	6605
Волотусино . . .	—	—	—	—	107	Томский . . .	82	814	865	641	1270
Киренск . . .	—	3311	765	1823	1474	Н.-Вартовское . . .	—	—	4	14	—
Альмовна . . .	—	—	—	—	36	Александровск. . .	—	10	4	23	—
Баншикова . . .	—	—	—	60	35	Лукашинск. Яр . . .	—	8	4	—	—
Чечуйск . . .	—	—	—	54	—	Н.-Никольское . . .	—	3	—	—	15
Вишняково . . .	—	—	—	7	—	Прорытова . . .	—	—	5	—	—
Петропавловск . . .	—	—	—	27	68	Колгуинская . . .	—	17	—	—	—
Слолошино . . .	—	—	—	—	16	Тымское . . .	—	3	—	4	3
Петропавловск. район . . .	—	—	—	50	—						
Чуя . . .	—	—	—	18	—						
Пр. Ермака . . .	—	—	—	41	—						
Мартыново . . .	—	—	76	11	11						
Мендеулево . . .	—	—	—	33	—						
Мука . . .	—	—	—	130	10						
Каймоново . . .	—	—	—	—	199						
Карам . . .	—	—	—	18	48						
Новоселово . . .	—	—	—	15	—						
Казачинская . . .	—	—	73	115	76						
Кутима . . .	—	—	—	—	22						
Половина . . .	—	—	—	—	118						
Рыково . . .	—	—	—	—	25						
Коротково . . .	—	—	—	—	22						
Юсеевна . . .	—	—	—	—	8						
Проч. пристани . . .	—	—	71	5	3						

Таблица 1 (продолжение). Итоги водного грузооборота Сибирского края. Отправление.
С о л ь. Р ы б а (в тоннах)

Наименование округа и пристань	1913 г.	1926 г.	1927 г.	1928 г.	1929 г.	Наименование округа и пристань	1913 г.	1926 г.	1927 г.	1928 г.	1929 г.
Казальцева . . .	—	—	13	—	—	Новоселовская	835	—	—	—	3
Пенин Мыс . . .	—	—	—	—	10	Фарново	—	—	—	—	3
Карагоокская . .	—	—	3	—	57	Шура	—	—	5	—	—
Нарын	—	—	10	27	3	Лебедь	—	4	—	—	—
Невальцевская . .	—	—	13	—	13	Проч. пристани	—	6	7	8	1
Колпашево	—	—	2	31	35	Кузнецкий	16	1	19	12	2
Куломина	—	—	24	—	—	Щегловск	—	1	2	12	—
Могочина	—	—	—	—	9	Кузнецк	16	—	17	—	2
Молчанова	—	4	1	19	151	Хакасский	—	4	712	855	1338
Амбарцева	—	—	—	3	—	Батени	—	4	178	—	—
Охтиуровские	—	—	—	—	—	Хакасс	—	—	534	855	1338
юрты	—	—	5	—	—	Минусинский . . .	314	5	76	104	19
Васюганское . . .	—	—	—	3	—	Минусинск	344	5	76	104	19
Парабель	—	—	—	—	40	Канский	—	231	—	—	366
Черкасская	—	—	—	2	—	Усолки	—	—	—	—	366
Красная Курья . .	—	—	—	—	13	Устье р. Бирюсы	—	231	—	—	—
Томск	82	769	779	514	919	Иркутский	—	870	941	957	1124
Проч. пристани . .	—	—	—	1	2	Братский острог .	—	—	—	—	17
Ачинский	—	—	—	—	33	Коновалово	—	—	—	3	—
Ачинск	—	—	—	—	33	Усолье	—	629	510	501	618
Красноярский . .	1910	1697	1199	835	1591	Иркутск	—	43	178	30	11
Ефремов камень .	—	—	3	1	8	Байкал	—	161	231	422	450
Слободская бух- та	—	—	—	4	—	Качуг	—	5	22	—	16
Омулевая бухта . .	—	—	—	4	—	Бодайбо	—	26	—	—	12
Варгузинна бухта	—	—	—	4	—	Проч. пристани . .	—	6	—	1	—
М. Хауты	—	—	—	8	1	Киренский	—	559	482	579	862
В. Хауты	—	—	—	2	3	Турука	—	—	—	8	—
Сопочная карга . .	—	4	1	4	2	Усть-Кут	—	394	473	519	821
Ошмерино	—	—	—	16	—	Киренск	—	165	9	52	41
Гольчиха	—	4	—	1	6	Р ы б а					
Гостинный мыс . .	—	3	—	—	—	Сибирский край	10105	4426	3746	2888	3511
Носоновский	—	—	—	—	—	Ю.-З. Сибирь	4586	921	726	500	317
остров	—	—	6	11	—	Омский	1081	78	249	119	79
Мининские дес- ки	—	—	—	8	—	Усть-Ишим	—	5	—	—	—
Караульное	—	15	10	—	—	Тевриз	—	2	3	—	—
Казанцево	—	2	—	5	—	Тара	—	7	110	12	24
Усть-Енисейск. порт	—	11	2	—	—	Большереецкое . .	—	—	—	—	5
Дудинское	—	—	—	—	8	Омск	1081	64	135	107	25
Турузанск	—	—	6	—	—						
Н.-Туруханск . . .	—	3	—	6	3						
В.-Имбатское . . .	—	9	13	—	—						
Устье р. Бахты . .	—	7	—	—	—						
Сумароково	—	—	4	1	—						
Ярцево	—	—	29	—	—						
Енисейск	344	64	23	95	40						
Поповщина	—	—	164	—	—						
Устье р. Ангара . .	393	—	—	—	—						
Казачинское	—	—	—	—	15						
Красноярск	344	1563	926	637	1498						

Таблица 1 (продолжение). Итоги водного грузооборота Сибирского края. Отправление.

Р ы б а (в тоннах)

Наименование округа и пристанн	1913 г.	1926 г.	1927 г.	1928 г.	1929 г.	Наименование округа и пристанн	1913 г.	1926 г.	1927 г.	1928 г.	1929 г.
	1	2	3	4	5		1	2	3	4	5
Ново-Омск . . .	—	—	—	—	22	Кашинский пе- рекаж	—	—	—	6	—
Проч. пристани	—	—	1	—	3	Каргасокская . . .	213	111	50	62	163
Именоский . . .	16	1	15	2	15	Ильино	—	2	1	10	12
Камень	16	1	15	1	15	Мизуркина	—	18	22	10	17
Проч. пристани	—	—	—	1	—	Мысовая	—	—	—	—	3
Новосибирский . .	3276	749	383	301	173	Пашня	—	18	8	2	—
Дубровнио	—	4	—	3	2	Нарым	213	21	14	23	35
Орский Бор	—	2	—	1	6	Парабельская . . .	66	35	8	23	15
Колыванская . . .	3276	737	383	295	161	Мамышева	—	—	3	—	—
Атаманово	—	6	—	—	—	Невальцевская . . .	—	29	7	6	9
Проч. пристани	—	—	—	2	—	Басманские юр- ты	—	19	11	15	14
Барнаульский . . .	115	35	48	44	24	Инкина	33	18	4	21	13
Барнаул	115	33	48	42	21	Иванкино	—	9	17	12	8
Легостаево	—	—	—	—	3	Петропавловск . . .	—	—	1	7	9
Проч. пристани	—	2	—	2	—	Тяголом Юрты . . .	—	3	—	—	—
Бийский	98	58	31	34	26	Коллашево	164	73	35	33	45
Усть-Чарышск. . .	33	32	11	4	8	Баранково	16	17	18	6	5
Быстрый Исток . .	49	—	—	—	—	Тискина	—	17	15	7	14
Бийск	16	26	20	30	18	Тайзановка	—	—	—	3	—
С.-В. Сибирь . . .	5519	3505	3020	2388	3194	Чулкова	—	—	—	5	—
Томский	1097	1466	973	861	944	Кумина	—	7	7	7	1
Н.-Вартовское . . .	—	162	180	117	2	Могочина	—	3	—	—	1
Сосина	—	5	—	9	—	Молчанова	16	6	1	—	2
Медведева	—	16	20	49	—	Амбарцева	—	6	2	—	8
Александровск . . .	—	88	40	29	—	Кривошеино	33	3	4	—	5
Лукашинский . . .	—	—	—	—	—	Никольское	—	6	1	2	7
Яр	—	47	34	37	—	Киреевское	—	15	5	9	5
Мегингольская . . .	—	23	1	—	—	Бибеева	—	—	—	3	—
Кривошущая	—	33	16	18	—	Батурино	—	2	3	2	1
Вартовские юр- ты	—	42	2	—	—	Тарховы юрты . . .	—	—	10	—	23
Амбары	—	—	—	8	8	Охтиурьевские юрты	—	3	—	—	—
Панины Юрты . . .	—	—	45	—	—	Лариатское	—	27	—	10	—
Ново-Никольск. . .	—	50	1	38	67	Кетская	—	—	—	—	3
Пиргини юрты . . .	16	—	5	—	—	Широковы юрты . . .	—	—	2	1	13
Прохоркина	16	39	27	28	52	Устьер. Озерной . . .	—	—	—	—	8
Мурасы	—	3	1	2	—	Томск	1097	236	218	63	172
Проточка	—	28	2	—	—	Проч. пристани	—	3	11	9	9
Прорытова	—	—	6	18	37	Ачинский	—	—	—	—	3
Колгуйская	16	21	33	25	25	Тегульдт	—	—	—	—	3
Петровка	—	41	16	26	19	Красноярский . . .	3522	1953	1790	1313	1976
Тымское	98	113	44	82	64	Ефремов камень . .	—	307	499	214	143
Перфиловка	—	—	—	5	—	Слободская бух- та	—	—	—	6	41
Казальцева	—	31	17	23	35	Омулевая бухта . . .	—	40	—	47	87
Пенин Мыс	—	17	5	20	15	Варгузна	—	31	—	8	22
						Широкая	—	6	—	59	78
						Устье р. Глубо- кой	—	5	—	—	—
						М. Хоуты	—	—	79	69	249

Таблица 1 (продолжение). Итоги водного грузооборота Сибирского края. Отправление.

Р м б а (в тоннах).

Наименование округа и пристань	1913 г.	1926 г.	1927 г.	1928 г.	1929 г.	Наименование округа и пристань	1913 г.	1926 г.	1927 г.	1928 г.	1929 г.
Б. Хоуты . . .	—	—	—	105	214	Султановская . . .	—	9	—	—	—
Шайтанская . . .	—	9	5	38	27	Ново-Плахинск . . .	—	31	61	27	14
Сопочная Карга . . .	—	264	187	62	116	Носовое . . .	—	4	—	—	3
Чаяшное . . .	—	—	—	—	29	Шасское . . .	—	13	—	15	10
Ошарино . . .	—	138	60	3	88	Сушково . . .	—	10	—	5	4
Гольчиха . . .	—	82	76	172	63	Карасинское . . .	—	34	55	—	2
Устье р. Ка- зачей . . .	—	5	—	—	11	Полой . . .	—	3	1	5	—
Гостинный Мыс . . .	—	6	—	—	—	Ермаково . . .	—	5	—	6	6
Мезинин Мыс . . .	—	—	—	—	27	Денежкино . . .	—	3	—	—	3
Карекоское . . .	—	—	—	—	14	Усть-Курейское . . .	—	15	68	14	6
Насоновский остров . . .	—	—	—	—	—	Горошинское . . .	—	34	17	34	40
Толстый нос . . .	—	144	271	92	61	Канашель . . .	—	5	—	—	—
Мининские пе- ски . . .	—	2	—	—	10	Анчутиха . . .	—	6	4	10	12
Караульное . . .	—	15	—	16	56	Шариха . . .	—	3	10	3	—
Казанцево . . .	—	22	—	—	13	р. Турухан . . .	2031	—	—	—	—
Селякино . . .	—	19	—	—	20	Селиваново . . .	—	—	4	—	—
Усть-Енисейск. порт . . .	—	—	65	3	51	Н.-Туруханск . . .	—	72	28	5	14
Устье р. Б. Хе- ты . . .	—	34	—	—	—	Костина . . .	—	3	2	6	8
Устье р. М. Хе- ты . . .	—	159	3	23	33	Байнская . . .	—	—	1	—	5
Онааньна . . .	—	—	3	3	2	Пупковская . . .	—	1	—	—	4
Дудинское . . .	—	17	66	15	5	Песковская . . .	—	1	1	—	9
Лизино . . .	—	28	—	28	28	Н. Черноостров- ская . . .	—	2	23	—	—
Алинская . . .	—	—	—	1	10	Бакланыха . . .	—	1	—	—	4
В.-Имбацкое . . .	—	7	22	24	54	Верещагина . . .	—	3	3	16	17
Сургут . . .	—	2	1	4	10	Маркова . . .	—	—	2	5	8
Устье р. Бахты . . .	—	—	2	11	6	Песковская . . .	—	—	1	5	34
Мирная . . .	—	2	—	15	12	Конгатеовская . . .	—	1	3	—	6
Лебедь . . .	—	43	17	2	4	Проч. пристани . . .	—	15	3	15	2
Хомса . . .	—	—	—	1	5	Кузнецкий . . .	—	—	—	—	1
Сумарово . . .	—	5	—	4	18	Проч. пристани . . .	—	—	—	—	1
Под. Тулгузла . . .	—	4	—	4	10	Хакасский . . .	—	8	94	36	170
Белый Валун . . .	—	5	—	—	—	Хакасси . . .	—	8	94	36	170
Осиновая . . .	—	9	5	—	12	Минусинский . . .	—	24	19	—	—
Кокуйская . . .	—	3	—	—	—	Сорокино . . .	—	3	1	—	—
Вороново . . .	—	18	8	5	3	Минусинск . . .	—	21	18	—	—
Тонкова . . .	—	—	—	—	7	Иркутский . . .	—	51	144	163	193
Никulina . . .	—	—	—	4	—	Усть-Уда . . .	—	—	—	52	—
Лебединская . . .	—	12	—	—	—	Иркутск . . .	—	32	25	35	39
Ярцево . . .	—	3	3	1	13	Байкал . . .	—	1	24	14	1
Назимовское . . .	—	2	—	10	—	Голоустное . . .	—	—	3	17	24
Анциферово . . .	—	—	—	9	—	Качуг . . .	—	18	85	45	27
Енисейск . . .	1016	4	34	38	9	Жигалово . . .	—	—	7	—	—
Стреловское . . .	—	—	—	—	2	Проч. пристани . . .	—	—	—	—	2
Казачинское . . .	—	3	1	—	7	Иркенский . . .	—	3	—	—	—
Ладайское . . .	—	16	—	—	—	Киренск . . .	—	3	—	—	—
Красноярск . . .	475	183	96	26	42						
Даурское . . .	—	—	—	—	4						
Нарым . . .	—	5	—	—	1						
Поталовское . . .	—	10	—	—	5						
Хонтайское . . .	—	10	—	20	38						

Таблица 1 (продолжение). Итоги водного грузооборота Сибирского края. *Отправление.
Металлы не в деле. Каменный уголь (в тоннах)

Наименование округа и пристани	1913 г.	1926 г.	1927 г.	1928 г.	1929 г.	Наименование округа и пристани	1913 г.	1926 г.	1927 г.	1928 г.	1929 г.
	1	2	3	4	5		1	2	3	4	5
Металлы не в деле						Красноярский	1163	521	256	2369	801
Сибирский край	6256	5482	2816	5969	5339	Усть-Енисейск. порт . . .	—	—	—	1905	—
Ю.-З. Сибирь	5077	1691	1694	2078	2327	Ярцево . . .	—	3	—	—	19
Омский	753	481	563	693	1112	Енисейск . . .	—	8	26	—	6
Тара	—	28	22	117	81	Маклакова . . .	—	—	—	—	7
Евгашино . . .	—	2	—	2	10	Казахинское . .	—	—	—	—	—
Большеречное .	—	—	—	1	38	Красноярск . . .	1163	506	230	464	749
Омск	—	397	538	565	604	Новоселовское .	—	—	—	—	11
Ново-Омск . .	753	51	3	8	353	Проч. пристани	—	4	—	—	9
Изылбашевская	—	—	—	—	3	Кузнецкий	—	1	2	—	—
Романтеева за- имка	—	—	—	—	18	Проч. пристани	—	1	2	—	—
Соляная	—	—	—	—	3	Хакассский	—	54	346	968	769
Проч. пристани	—	3	—	—	2	Хакассск	—	3	346	968	769
Каменский	—	32	7	22	109	Абаканский зап	—	51	—	—	—
Камень	—	32	7	22	107	Минусинский	16	53	48	105	58
Проч. пристани	—	—	—	—	2	Сорокина	16	8	—	—	1
Новосибирский	3178	1052	1013	1157	933	Минусинск . . .	—	45	48	105	57
Дубровино . . .	—	—	—	5	—	Иркутский	—	2970	353	297	1000
Новосибирск .	3178	1052	1013	1152	933	Лучихина	—	5	—	—	—
Барнаульский	1130	42	46	24	55	Иркутск	—	38	73	57	80
Барнаул	1130	42	46	24	55	Дзюлоново . . .	—	2921	—	—	17
Бийский	16	84	65	182	118	Байкал	—	—	5	7	9
Усть-Чарышская	16	7	7	47	12	Качуг	—	3	230	14	754
Окутиха	—	—	—	5	—	Жигалово	—	—	27	—	38
Бийск	—	77	58	130	109	Бодайбо	—	—	18	218	11
С.-В. Сибирь	1179	3791	1122	3891	3012	Воронцовка . . .	—	—	—	—	4
Томский	—	102	63	151	359	Проч. пристани	—	3	—	1	—
Могочина	—	—	—	—	4	Киренский	—	90	54	1	17
Санусьск, затон	—	1	—	—	4	Усть-Кут	—	—	—	—	3
Сенная курык .	—	—	—	—	19	Киренск	—	90	54	1	14
Чернильщикова .	—	—	—	—	16	Каменный уголь					
Белобородова .	—	—	—	—	25	Сибирский край	21736	14150	13478	6545	13583
Черемодинская .	—	12	—	24	—	Ю.З. Сибирь	18051	2415	3839	4301	3806
Томск	—	89	63	127	289	Омский	30906	111	58	215	533
Проч. пристани	—	—	—	—	2	Омск	30906	111	57	50	267
Ачинский	—	—	—	—	8	Ново-Омск	—	—	1	165	264
Ачинск	—	—	—	—	8	Проч. пристани	—	—	—	—	2

Таблица 1 (продолжение). Итоги водного грузооборота Сибирского края. Отправление.
Каменный уголь, Минерально-строительные материалы (в тоннах)

Наименование округа и пристань	1913 г.	1926 г.	1927 г.	1928 г.	1929 г.	Наименование округа и пристань	1913 г.	1926 г.	1927 г.	1928 г.	1929 г.
	1	2	3	4	5		1	2	3	4	5
Каменский . . .	33	—	—	—	—	Иркутск	—	—	—	202	122
Камень	33	—	—	—	—	Качуг	—	—	—	18	16
Новосибирский	14644	1797	3763	4070	3266	Минерально-строительн. материалы					
Татаринская	32	—	—	—	—	Сибирский край	—	24549	14855	23262	23358
Усть-р. Шумихи	1933	—	—	—	—	Ю.-З. Сибирь	—	21618	8805	17399	13952
Новосибирск	12678	1797	3763	4070	3266	Омский	—	821	1766	1743	4367
Барнаульский	131	503	16	3	3	Тара	—	24	49	229	182
Барнаул . . .	49	503	16	3	3	Большерецкая	—	—	—	7	36
Калманка . .	82	—	—	—	—	Евгацино	—	4	—	—	—
Бийский . . .	147	4	2	13	3	Такмыкское . . .	—	—	10	—	—
Усть-Чарышск.	—	—	—	8	—	Омск	—	562	1225	976	2906
Солдатова	131	—	—	—	—	Ново Омск	—	231	482	530	1221
Бийск	16	4	2	5	3	Романтеева за- имка	—	—	—	1	—
С.-В. Сибирь . .	3685	11735	9639	2244	9778	Каменский	—	527	248	2070	400
Томский . . .	3439	28	1433	31	1223	Абрашина	—	383	—	—	270
Устье р. Чапкой	—	—	—	—	386	Чингиз	—	144	241	81	129
Черныльщикова	—	—	—	—	766	Камень	—	—	7	1989	—
Черемошинская	—	—	1184	—	—	Проч. пристани	—	—	—	—	1
Томск	344	28	249	31	71	Новосибирский	—	834	796	6160	2816
Поломошная	16	—	—	—	—	Колыванская . . .	—	—	—	6	—
Комарово . .	917	—	—	—	—	Новосибирск . . .	—	788	686	6154	2793
Каменноугольн. копи	2162	—	—	—	—	Бердское	—	3	—	—	11
Красноярский	—	562	392	169	789	Гуселетовское . .	—	39	55	—	—
Красноярск . .	—	562	212	169	780	Тула	—	4	55	—	1
Янова	—	—	180	—	—	Устье р. Кру- тихи	—	—	—	—	10
Кузнецкий . .	—	—	—	56	—	Проч. пристани	—	—	—	—	1
Кемерово . . .	—	—	—	56	—	Барнаульский	—	4157	2313	6198	5669
Хакасский . .	—	10953	7325	1678	7628	Давыдов Лог . . .	—	4112	2234	5398	5389
Черногорские копи	—	10953	7325	1678	7628	Барнаул	—	45	79	794	280
Минусинский	246	192	445	—	—	Бобровский за- тон	—	—	—	6	—
Минусинск . .	246	192	445	—	—	Бийский	—	15279	3680	1228	1051
Иркутский . .	—	—	44	310	138	Усть-Чарышск.	—	—	—	171	44
Сухо-Сское . .	—	—	44	—	—	Окутиха	—	—	1	2	3
						Усть-Ануйское . .	—	840	—	—	—
						Оденцевка	—	520	—	—	—
						Устье р. Катунь .	—	209	—	—	—
						Бийск	—	683	421	594	362
						Енисейское	—	—	67	—	—
						Устье р. Бахте- мир	—	168	—	—	—

Таблица 1 (продолжение). Итоги водного грузооборота Сибирского края. Отправление.
 Минерально-строительные материалы. Керосин и бензин (в тоннах)

Наименование округа и пристани	1913 г.	1926 г.	1927 г.	1928 г.	1929 г.	Наименование округа и пристани	1913 г.	1926 г.	1927 г.	1928 г.	1929 г.
1	2	3	4	5		1	2	3	4	5	
Устьское . . .	—	1919	905	461	—	Ханасский . . .	—	—	250	19	217
Новикова . . .	—	—	1198	—	—	Батени	—	—	—	—	32
Лебяжье	—	—	62	—	—	Хакасск	—	—	250	19	185
Ажинская	—	10	—	—	9	Минусинский . . .	—	—	1	1	31
Камен. Палатка .	—	10290	78	—	2	Минусинск	—	—	1	—	31
Усть-Калманск . .	—	—	948	—	629	Проч. пристани . .	—	—	—	1	—
Проч. пристани . .	—	—	—	—	2	Иркутский	—	606	495	622	788
Ойротская обл. . .	—	—	—	—	9	Балаганск	—	9	—	—	—
Артуш	—	—	—	—	9	Усолье	—	—	—	15	10
С.-В. Сибирь . . .	—	2031	6050	5863	9376	Иркутск	—	16	3	—	27
Томский	—	1942	4872	4174	4244	Долонова	—	—	—	—	297
Ново-Никольск . .	—	1	—	8	—	Байкал	—	2	1	6	50
Каргасокская . . .	—	—	—	6	—	Листвиничная . . .	—	—	—	18	—
Парабельская . . .	—	—	—	—	12	Кадильная	—	623	328	263	—
Могочина	—	—	—	—	8	Качуг	—	9	131	290	244
Устье р. Томи . . .	—	—	—	—	251	Жигалово	—	—	28	30	40
Самусьский за- тон	—	—	—	—	4	Водайбо	—	7	4	—	—
Сенная курья . . .	—	8	—	—	13	Устье Мамы	—	—	—	—	120
Черныльщикова . .	—	—	—	—	49	Киренский	—	399	83	2	57
Белобородово . . .	—	—	—	—	4	Киренск	—	399	83	—	20
Кулина протока . .	—	—	16	—	—	Усть-Кут	—	—	—	2	37
Черемошинск . . .	—	558	80	33	886	Керосин и бензин					
Томск	—	1375	4776	4107	2550	Сибирский край . .	4881	2747	2486	3336	12806
Колтайское I . . .	—	—	—	20	10	Ю.-З. Сибирь . . .	3734	1209	854	1030	8824
Колтайское II . . .	—	—	—	—	455	Омский	655	1200	634	637	8400
Проч. пристани . . .	—	—	—	—	2	Тара	—	—	7	13	17
Красноярский . . .	—	323	426	930	4070	Омск	655	1200	627	624	8383
Назимовское	—	—	—	—	52	Новосибирский . . .	2834	5	215	384	220
Ново-Пладинск . .	—	3	—	—	3	Новосибирск	2834	5	215	384	220
Н.-Туруханск . . .	—	—	—	—	3	Барнаульский . . .	147	—	—	1	3
Енисейск	—	3	98	326	296	Барнаул	147	—	—	1	3
Стрелковское . . .	—	—	—	17	3	Бийский	98	4	4	6	7
Юксеевское	—	—	—	59	106	Усть-Чарышск . . .	49	—	—	—	—
Красноярск	—	298	189	511	3539	Бийск	49	4	4	6	7
Лиственка	—	—	16	—	—						
Корякова	—	—	12	—	—						
Новоселовское . . .	—	19	29	—	6						
Яново	—	—	82	—	—						
Тесинская	—	—	—	16	64						
Проч. пристани . . .	—	—	—	1	1						
Кузнецкий	—	—	6	115	—						
Денисова	—	—	—	115	—						
Щегловск	—	—	6	—	—						

Таблица 1 (продолжение). Итоги водного грузооборота Сибирского края. Отправление.
Керосин и бензин, Нефтяные продукты (в тоннах)

Наименование округа и пристани	1913 г.	1926 г.	1927 г.	1928 г.	1929 г.	Наименование округа и пристани	1913 г.	1926 г.	1927 г.	1928 г.	1929 г.
С.-В. Сибирь . . .	1147	1538	1632	2306	3082	Новосибирский . . .	—	512	559	115	33
Томский . . .	—	4	295	477	527	Новосибирск . . .	—	512	559	115	33
Копрашево . . .	—	1	—	—	4	Барнаульский . . .	—	30	20	2	24
Белобородово . . .	—	—	65	347	404	Барнаул . . .	—	30	20	2	24
Томск . . .	—	1	229	129	119	Бийский . . .	—	19	3	1	—
Проч. пристани . . .	—	2	1	1	—	Усть-Чарышск Бийск . . .	—	14	3	—	—
Красноярский . . .	1147	916	452	588	862	—	5	—	1	—	—
Усть-Енисейск. порт . . .	—	—	4	4	—	С.-В. Сибирь . . .	—	547	145	139	451
Енисейск . . .	33	1	2	1	1	Томский . . .	—	49	7	5	143
Стрелковое . . .	—	—	3	—	—	Молчаново . . .	—	—	—	—	5
Красноярск . . .	1114	913	443	583	860	Тулубина . . .	—	—	—	—	4
Проч. пристани . . .	—	2	—	—	1	Белобородово . . .	—	18	7	—	85
Хакасский . . .	—	—	145	66	166	Томск . . .	—	31	—	5	49
Усть-Абаканск . . .	—	—	145	66	166	Ачинский . . .	—	—	—	—	2
Минусинский . . .	—	13	—	3	—	Ачинск . . .	—	—	—	—	2
Минусинск . . .	—	13	—	3	—	Красноярский . . .	—	178	—	70	272
Иркутский . . .	—	597	715	1107	2387	Стрелковское . . .	—	—	—	—	21
Иркутск . . .	—	142	151	147	377	Красноярск . . .	—	158	—	70	250
Байкал . . .	—	15	20	23	84	Новоселовская . . .	—	20	—	—	—
Качуг . . .	—	414	434	585	1428	Проч. пристани . . .	—	—	—	—	1
Жигалово . . .	—	25	100	351	478	Хакасский . . .	—	303	27	23	2
Грузновская . . .	—	—	—	—	4	Хачасск . . .	—	303	27	23	2
Бодайбо . . .	—	—	—	—	14	Минусинский . . .	—	—	—	1	—
Проч. пристани . . .	—	1	1	1	2	Проч. пристани . . .	—	—	—	1	—
Киренский . . .	—	8	25	65	40	Иркутский . . .	—	17	110	40	32
Киренск . . .	—	7	25	64	40	Иркутск . . .	—	6	15	20	32
Проч. пристани . . .	—	1	—	1	—	Качуг . . .	—	11	80	20	—
Нефтяные продукты						Жигалово . . .	—	—	15	—	—
Сибирский край . . .	—	1547	1429	1159	760	Киренский . . .	—	—	1	—	—
Ю.-З. Сибирь . . .	—	1000	1284	1020	309	Проч. пристани . . .	—	—	1	—	—
Омский . . .	—	439	701	902	252						
Тара . . .	—	9	12	11	—						
Омск . . .	—	429	689	891	250						
Проч. пристани . . .	—	1	—	—	2						

Таблица 1 (продолжение). Итоги водного грузооборота Сибирского края. Отправление.

Нефтяные смазочные масла. Дрова (в тоннах)

Наименование округа и пристанн	1913 г.	1926 г.	1927 г.	1928 г.	1929 г.	Наименование округа и пристанн	1913 г.	1926 г.	1927 г.	1928 г.	1929 г.
	1	2	3	4	5		1	2	3	4	5
Нефтяные смазочные масла						Иркутский					
Сибирский край	—	—	170	1053	2943	Иркутск	—	—	—	11	212
Ю.-З. Сибирь	—	—	—	829	2280	Иркутск	—	—	—	11	34
Омский	—	—	—	438	1355	Вутырки	—	—	—	—	94
Тара	—	—	—	35	35	Качуг	—	—	—	—	82
Атака-Юрты	—	—	—	34	—	Проч. пристани	—	—	—	—	2
Омск	—	—	—	369	1319	Иренский	—	—	—	—	2
Проч. пристани	—	—	—	—	1	Проч. пристани	—	—	—	—	2
Барабинский	—	—	—	—	1	Д р о в а					
Проч. пристани	—	—	—	—	1	Сибирский край	20945	41374	48179	51185	60883
Наменский	—	—	—	—	6	Ю. З. Сибирь	20057	23318	24847	31753	36322
Камень	—	—	—	—	6	Омский	96561	84083	84387	111507	131449
Новосибирский	—	—	—	346	823	Пановское	2097	1882	1590	—	—
Новосибирск	—	—	—	346	823	Скородумская	1065	2424	1506	—	—
Барнаульский	—	—	—	8	23	Прорва	—	179	—	—	—
Барнаул	—	—	—	8	23	Новая деревня	—	1802	326	—	—
Бийский	—	—	—	37	22	Романовская	—	153	390	—	622
Усть-Чарышск.	—	—	33	—	—	Ново-Никольск.	1933	353	—	—	—
Бийск	—	—	—	4	22	Усть-Ишим	5766	749	—	—	—
С.-В. Сибирь	—	—	170	224	713	Красноярск	—	436	—	—	1268
Томский	—	—	36	18	273	Утускум	1867	1020	1865	717	—
Белобородово	—	—	—	—	183	Аксенова	1425	2760	131	101	337
Томск	—	—	36	17	86	Ильчибабинские	—	—	—	—	914
Проч. пристани	—	—	—	1	4	Юрты	950	—	—	—	179
Красноярский	—	—	131	93	79	Тентис	—	645	381	—	—
Туруханск	—	—	36	—	—	Кальтарминская	—	—	—	—	—
Красноярск	—	—	94	93	78	Зининские юрты	—	—	—	—	737
Проч. пристани	—	—	1	—	1	Басмановские	—	—	—	670	890
Ханжосский	—	—	—	96	147	Юрты	—	—	—	—	—
Усть-Абаканск	—	—	—	96	147	Биштол	—	1151	239	—	—
Шинюонинский	—	—	3	6	—	Койсы	—	1487	—	1090	—
Минусинск	—	—	3	6	—	Тавинские юрты	—	1082	787	—	—
						Верхн. Ава	1147	—	—	—	—
						Усть-Минское	—	1061	—	—	—
						Утузская	—	1069	—	—	—
						Сартал	—	621	—	—	—
						Петрово-Нагор.	—	—	—	—	509
						Петрово-Лугов.	2948	—	1041	—	—
						Петровская	—	901	—	—	—
						Кузнецова	278	—	908	625	—
						Белоярская	—	2678	—	1069	1119
						Тевриз	16	2698	—	—	—
						Устье р. Туй	17592	403	2911	4336	7440
						Вайба	—	—	299	—	1628
						Журавлева	3036	—	1042	—	1015
						Петелиха	—	—	—	860	1383
						Доронина	1212	—	—	—	1335

Таблица 1 (продолжение). Итоги водного грузооборота Сибирского края. Отправление
Д р о в а (в тоннах)

Наименование округа и пристани	1913 г.	1926 г.	1927 г.	1928 г.	1929 г.	Наименование округа и пристани	1913 г.	1926 г.	1927 г.	1928 г.	1929 г.
1	2	3	4	5		1	2	3	4	5	
Черная сосна . . .	—	—	—	—	651	Ермиловка . . .	—	782	2054	989	516
Алевские юрты . . .	1196	—	—	—	—	Сажинская . . .	—	122	—	—	—
Каргалы . . .	—	1149	—	—	—	Островное . . .	—	803	254	—	937
Чериковская . . .	—	1081	1016	2542	2647	Рудное . . .	—	2371	225	550	499
Половинская . . .	2244	8620	2826	—	3734	Рождественская	—	—	744	208	1278
Ново-Никольск . .	—	256	2201	210	—	Александр-Мок	—	—	—	—	—
Табаринская . . .	—	—	—	1090	476	ша . . .	—	716	440	—	—
Плотниково . . .	803	—	—	—	4357	Федоровская . .	—	—	—	1278	1176
Устье р. Шиш . . .	5405	—	6008	5315	11121	Вознесенское . .	—	—	—	1149	1461
Чистоярская . . .	—	—	294	183	1635	Кузьминская . . .	—	—	—	—	554
Аржайск . . .	—	703	223	—	—	Верх р. Туя . . .	—	2871	6047	10937	5109
Черный Яр . . .	—	301	499	—	—	Устье р. Шиш . .	—	698	—	—	—
Запорово . . .	—	—	545	—	—	Каузинская . . .	—	—	189	884	1777
Ковинские юрты . .	—	2443	3283	965	756	Айлинская . . .	—	1198	—	—	—
Красн-ярские . . .	—	—	2021	1667	264	Ново-Покровск . .	—	2485	—	1542	547
Устье р. Ни- . . .	—	—	—	—	—	Ежевая . . .	—	1252	—	—	662
кольской . . .	—	431	—	—	—	Айминская . . .	—	—	—	—	818
Пологрудова . . .	3391	1449	3544	2727	453	Тайнинская . . .	—	711	275	2208	2389
Устье р. Уя . . .	1114	—	3010	674	1566	Кукск . . .	—	3472	1575	9563	1797
Буян . . .	—	576	824	—	—	Верх р. Шиш . . .	—	3761	5927	24781	1375
Тимчиниковские . .	—	—	—	—	—	Крапивка . . .	—	2702	1599	2094	3068
юрты . . .	—	—	658	—	4460	Щелканово . . .	—	1739	725	1352	3848
Тара . . .	770	680	—	—	—	Ангаринская . . .	—	408	—	—	—
Екатерининское . .	11286	3701	8162	13080	21991	Красный Яр . . .	—	—	—	—	2086
Речановские юр- . .	1261	668	—	—	2785	Ивлюнская . . .	—	—	—	1024	1286
ты . . .	—	392	—	265	182	Мартуши . . .	—	326	2622	146	925
Айткуловские . . .	—	—	—	—	—	Верх р. Уя . . .	—	880	2484	2604	3635
юрты . . .	753	981	—	—	2788	Муронцево . . .	—	1837	—	374	910
Усть-Тарское . . .	7453	96	745	2013	—	Мурлы . . .	—	—	987	1003	752
Ново-Логинск . . .	1032	—	1088	231	—	Чужеевро . . .	—	—	438	—	2589
Евгашино . . .	541	—	—	—	—	Проч. пристани .	16528	14	—	—	—
Красный Яр . . .	—	1814	—	—	—	Барабинский	—	285	1696	7886	15687
Согра . . .	—	440	1265	877	—	Кучусова . . .	—	152	854	—	—
Омск . . .	1458	294	—	—	1842	Окулева . . .	—	—	—	1659	—
Таватамская . . .	—	—	—	—	510	Чемдирово . . .	—	—	—	—	2589
Ашланы . . .	—	388	811	510	503	Бурганак . . .	—	133	102	3587	908
Фреганская . . .	—	—	594	808	668	Кокушинева . . .	—	—	625	—	1513
Алшай . . .	—	—	232	121	720	Инцис . . .	—	—	115	457	4455
Смолдинская . . .	—	—	661	1169	2446	Мало-Краснояр- . .	—	—	—	—	—
Слободчики . . .	—	—	179	—	420	ское . . .	—	—	—	449	3789
Мало-Егезинск . .	—	158	504	801	721	р. Таратас . . .	—	—	—	1734	2433
Калмакова . . .	—	—	212	—	—	Каменский	15146	37916	34815	35202	36866
Орехово . . .	—	—	181	70	89	Хмелевка . . .	33	1247	1427	800	721
Каракул . . .	—	—	287	295	—	Кыра . . .	—	100	463	832	46
Кайинская . . .	—	—	679	205	—	Абрашина . . .	—	2217	1349	1901	3318
Рязаново . . .	—	—	343	949	—	Чингис . . .	4668	4987	4410	4376	3583
Бичани . . .	—	194	—	—	—	Спирин . . .	—	120	57	150	18
Луговская . . .	—	685	—	—	—	Милованово . . .	—	1066	1649	1270	1102
Екатерининская . .	—	853	—	—	—	Устье Алеус . . .	—	602	263	80	35
Дмитриевка . . .	—	167	—	—	613	Устье р. Масляхи	—	39	27	—	13
Санная . . .	—	1624	1066	2586	3056	Мидитана . . .	—	786	642	769	581
Михайлово . . .	—	1120	—	—	614	Соколово . . .	—	321	258	313	146
Черноземное . . .	—	477	—	—	—						
Устьюгас . . .	—	914	425	—	—						

Таблица I (продолжение). Итоги водного грузооборота Сибирского края. Отправление
Д р о в а (в тоннах)

Наименование округа и пристаней	1913 г.	1926 г.	1927 г.	1928 г.	1929 г.	Наименование округа и пристаней	1913 г.	1926 г.	1927 г.	1928 г.	1929 г.
Камень	655	—	—	92	—	Устьер. Чумыша	—	1266	16	546	—
Аллах	—	—	307	—	16	Барсуково	—	—	635	603	776
Духовая	—	—	—	65	32	Речкуново	—	—	60	—	4
Гараданова	—	5	46	123	239	Гоньбинский за- тон	—	—	—	812	—
Малая Малы- шевка	49	—	37	1354	612	Повалихинская	—	—	—	873	159
Кергаполово	—	—	—	—	862	Устье р. Пова- лихи	—	1371	—	—	—
Чируха	—	—	—	243	248	Белоярское	—	25	5	—	—
Мало-Сузунский	426	23	596	—	2326	Устье р. М. Ло- сик	—	1085	720	1419	806
Городище	983	482	78	106	812	Барнаул	33	10	—	—	2693
Меретское	16	22513	1699	2166	4357	Устье р. Боб- ровки	5307	9305	2060	6066	2553
Мотково	2976	—	—	—	—	Устье р. Рас- сказихи	—	12547	5304	4839	3223
Канар-Дуга	2064	—	—	—	—	Калистратиха	—	133	—	—	—
Глубокая	—	—	923	111	—	Легостаево	—	—	—	78	28
У. р. Н.-Сузуна	1916	3086	8093	9130	5542	Язовское	—	14	265	66	116
„ В.-Сузуна	—	236	4118	921	3298	Шипицына	—	129	304	—	—
„ Ини	—	89	8403	10397	8958	Беспалова	—	—	—	855	909
Проч. пристани	1360	7	—	3	1	Зайцева	49	5	1414	2883	3178
Новосибирский	13857	30405	24365	19849	11031	Тиховская Ирба	—	—	3025	1903	1120
Вятский каме- шок	557	6708	5884	4701	737	Усова	—	—	441	2024	5774
Татаринская	4324	4269	7050	3326	2262	Дружинина	—	—	—	664	1393
Устьер Шумихи	—	1264	1704	—	—	Тальменка	—	—	—	101	5
Дубровино	2867	6763	3820	2319	1532	Малая Речка	—	234	1208	14509	623
Белоярское (Бе- лая глина)	3210	2117	—	377	2523	р. Бобровка	—	—	12846	7162	16172
Ингулинская	—	—	—	—	801	р. Рассказиха	—	—	—	—	643
Орский бор (почта)	—	3442	—	624	1931	Большая речка	—	24078	22269	38623	20480
Новосибирск	2211	—	—	—	—	Петровка	—	—	—	9037	—
р. Иня	—	—	—	3777	—	Перунова	—	—	758	23	—
Бердское	—	11	65	—	11	Проч. пристани	—	—	9	9	6
У. р. Берд	—	30	—	—	—	Бийский	196	6877	29370	31823	21272
Сосновка	—	—	—	—	347	Шипуново	—	—	—	41	5
Гуселетовское	—	25	9	—	—	Моховский кор- дон	—	—	—	178	67
Тула	—	1174	331	2674	—	Чеканиха	—	—	—	515	579
Атаманово	—	64	14	—	—	Солдатова	—	—	—	115	—
Завьяловская	—	—	—	—	124	Прямоская	—	467	—	261	—
Устьер. Каракан „ Крутихи	—	297	1100	—	—	Быстрый Исток	98	—	343	327	215
Красный Яр	688	167	167	56	—	Бийск	—	—	133	101	—
Устье р. Шаран	—	86	145	74	17	Угреново	—	—	46	—	—
Ересна	—	1296	1178	682	406	Енисейское	—	—	—	18	—
Ордынское	—	83	37	9	28	Устье р. Бахто- мар	—	32	—	—	—
Устье р. Камен- ки	—	3204	2752	1221	300	Усятское	—	—	—	46	—
Елбань	—	—	93	9	—	Новиково	—	583	—	59	—
Проч. пристани	—	5	—	—	9	Лебязье	—	—	—	—	92
Барнаульский	5389	51443	52938	84658	69903	Устье р. Крутой „ Илей	—	—	91	—	—
Шелаболиха	—	341	1599	—	—	Пильна	—	32	—	428	14
Волчья протока	—	—	—	—	80	Усть-Кожя	—	879	1891	2528	1470
Елунина	—	—	—	—	128	Ажинская	—	867	648	339	93

Таблица 1 (продолжение). Итоги водного грузооборота Сибирского края. Отправление.

Д р о в а (в тоннах)

Наименование округа и пристаней	1913 г.	1926 г.	1927 г.	1928 г.	1929 г.	Наименование округа и пристаней	1913 г.	1926 г.	1927 г.	1928 г.	1929 г.
Кутенок . . .	—	50	297	184	423	Кобезель . . .	934	2740	1740	1847	3078
Сайлапская . .	—	—	2751	3600	3332	Песчаное клад- бище . . .	—	—	270	464	967
Устье р. Черш Слайды . . .	—	—	690	418	703	Устье р. Пыж Кобьровский порог . . .	—	246	712	1081	10757
Балыкса . . .	—	3827	—	—	—	Арды-Баш У. р. Юртюк . .	—	—	594	—	—
Устье р. Балык- сы . . .	—	—	128	1273	996	—	—	484	—	0	232
Устье р. Кюют Сапожника . .	—	73	1812	1143	1632	Артумаш . . .	—	—	—	—	185
Устье р. Кана- чак . . .	—	—	1181	1233	2418	Телецкое Озеро	50401	7344	1774	3309	37657
Устье Светл. ключ . . .	—	—	691	—	606	Проч. пристани	5328	—	—	—	—
Устье Каметки Куретейкина . .	—	67	754	327	996	С.-В. Сибирь . .	59401	191456	213392	199451	246311
Устье р. Поляш Ини . . .	—	—	1446	1609	1136	Томский . . .	28596	46728	48181	51499	46921
Курешин . . .	—	—	270	2183	1281	Кендальская . .	—	58	—	—	—
Устье р. Куруши Талай . . .	—	—	2592	720	1325	Нарым . . .	—	26	—	—	—
—	98	—	—	875	—	Петропавловск. Устье р. Чан . .	—	774	533	—	—
р. Лебедь . . .	—	—	6334	8535	1898	—	—	1240	—	—	—
Сорокино . . .	—	—	3934	3535	524	Кэти . . .	—	1416	—	—	—
р. Кача . . .	—	—	1283	—	1080	Колпашево . . .	164	—	—	—	—
Ойротская обл.	60390	21309	20876	21609	75314	Ново-Ильинск. Баранкова . . .	—	958	—	—	—
Куреево . . .	—	623	2150	1034	2672	Касачаева . . .	—	74	147	—	—
Устье р. Шена- рок . . .	—	—	381	1103	376	Тискина . . .	—	514	—	—	—
Устье р. Ушым Восток . . .	1294	—	721	318	353	Устье р. Каль- жи . . .	—	2643	—	857	—
У. р. Ильмень . .	—	32	342	—	1250	Устье р. Каль- жы . . .	—	934	3527	1049	735
Сурбашкина . .	—	—	1876	1429	430	Михайловская . .	—	—	434	—	472
Удалова . . .	—	465	1479	1113	2806	Устье р. Сара- фановки . . .	—	—	—	41	—
Колпакова . . .	—	537	1020	813	1457	Родиновская . .	—	—	1470	380	—
Иконостае . . .	—	—	—	163	—	Устье р. Лапы Айканчева . . .	—	—	—	—	276
У. р. Алемчики Заборова . . .	—	—	117	57	—	Жукова . . .	—	226	412	—	416
У. р. Лебедь . .	11433	4888	—	2602	1154	Кривошеино . .	672	—	1000	—	—
Турочак . . .	—	—	46	495	—	Баранова . . .	—	—	482	—	—
Соколова заимка У. р. Талодыш . .	—	—	434	—	—	Кипрошки . . .	—	532	—	—	—
Шмырина заим- ка . . .	—	142	1159	1238	1165	Красный Яр . . .	672	—	—	28	—
Макарова . . .	—	72	1283	445	330	Албазинская . .	—	858	—	—	—
Барнаульская . .	1300	—	—	1140	—	Брагина . . .	835	94	277	—	—
Болотнова за- имка . . .	—	—	680	1448	261	Базанкова . . .	950	696	—	—	—
Устье р. Тулой Сухой . . .	—	—	82	82	659	Барки . . .	491	—	—	—	—
Комбална заим- ка . . .	—	—	166	262	398	Половинка . . .	—	121	1008	5584	787
Сурунал . . .	—	—	27	37	—	Кайманские . . .	524	—	—	1023	—
Коканиха . . .	—	—	—	—	—	Богородское . .	—	487	1351	4486	1369
У. р. Сарако- коши . . .	—	—	—	—	—	Астраханцевск. Киреевское . . .	—	—	696	5524	1566
Устье Туручак . .	—	—	—	—	—	Коженинково . .	7508	1284	1561	4562	2885
	—	479	1024	1685	33	Воронovo . . .	—	—	23	—	—
	—	—	101	258	518	Зав. стекл. ко- ролева . . .	—	578	—	—	—
	—	—	—	297	898	Гуляевское . . .	82	—	—	—	—
	—	683	—	—	853	Кругляково . . .	—	1631	—	—	—
	—	1730	1697	539	—	Вибеева . . .	—	3350	1312	2590	4971
							1016	6786	1734	429	—

Таблица 1 (продолжение). Итоги водного грузооборота Сибирского края. Отправление

Д р о в а (в тоннах)

Наименование округа и пристани	1913 г.	1926 г.	1927 г.	1928 г.	1929 г.	Наименование округа и пристани	1913 г.	1926 г.	1927 г.	1928 г.	1929 г.
Батурино . . .	—	—	1242	1556	4278	Колларовское . .	—	16	28	303	85
Прорытова . . .	—	—	2095	—	—	Казанские юрты . .	—	184	207	279	225
Гвоздевская . . .	—	—	—	—	1158	Колтайское . . .	82	1145	2220	5021	3878
Чанинская . . .	—	—	—	—	1291	Вершинина . . .	1933	679	2049	2644	2804
Фокинская . . .	—	—	—	—	250	Курлевская . . .	—	2640	2055	419	79
Рождественская . .	—	—	—	—	912	Алаева . . .	—	105	3513	724	—
Лебяжий мыс . . .	—	2205	452	—	—	Ярская . . .	3030	1261	1882	1282	2305
Жигалова . . .	—	2325	1024	—	330	Усть-Сосновск. . .	1032	—	—	—	—
Ильдесковы юр- ты . . .	—	—	752	425	633	Константиновка . .	49	87	115	358	228
Пушкарева . . .	180	333	540	463	—	В. рюхина . . .	131	—	—	—	—
Типсина . . .	—	—	428	—	—	Зеледевское . . .	33	—	421	389	311
Пикильдеева . . .	—	24	—	—	—	Сосновское . . .	328	—	—	—	—
Радицова . . .	—	—	—	1372	—	Аткаринская . . .	16	—	—	—	—
Устье р. Речен- ской . . .	—	147	—	—	384	Ивановская . . .	—	55	—	—	—
Кетская . . .	—	—	—	—	465	Иткара . . .	—	55	231	325	—
Мохово . . .	—	—	514	—	—	Соломатова . . .	82	362	165	612	440
Таткинские юр- ты . . .	—	—	—	—	—	Поломошное . . .	—	37	—	—	—
Трескулова . . .	—	25	—	—	307	Тайменька . . .	16	—	—	—	46
Тайный Бор . . .	—	115	—	—	—	Убиенная . . .	—	248	—	—	—
Широковы юр- ты . . .	—	—	194	—	—	Пачинское . . .	33	124	101	—	—
Устье р. Сен- гантин . . .	—	—	—	—	57	Усть-Писанная . .	213	103	549	—	—
Мелешкины юр- ты . . .	—	—	—	—	113	Коямогорова . . .	66	—	—	—	386
Белый Яр . . .	—	—	—	—	987	Усть-Стрельная . .	66	23	—	18	—
Устье р. Чулы- ма . . .	—	213	—	—	—	Проч. пристани . .	1468	—	—	—	—
Каригодская . . .	—	85	—	—	—	Ачинский . . .	—	—	—	—	39156
Лаинская . . .	—	—	230	—	—	Верх. р. Чулыма . .	—	—	—	—	6327
Осколково . . .	—	—	1038	—	240	Центральн. Руд- ник . . .	—	—	—	—	32820
Устье р. Чук- Че-Юл . . .	—	—	—	—	330	Красноярский . . .	26406	41369	49345	51853	49619
Кулны . . .	—	648	—	—	—	Каякисинское кладбище . . .	—	—	—	—	1142
Горбуново . . .	852	176	383	—	—	Никзулина . . .	—	—	—	—	114
Козюлина . . .	1016	1056	3007	1777	2733	Малышева . . .	—	100	67	169	22
Устье р. Му- рашки . . .	—	64	730	1382	1334	Южаковна . . .	—	—	—	353	—
Орловна . . .	1360	636	2227	1069	257	Каменское . . .	—	25	128	65	—
Иштанское . . .	—	3212	1044	903	2487	Городищенское . .	—	—	167	—	—
Кижирова . . .	2719	197	275	204	—	Махлакова . . .	—	288	374	373	136
Самусьин за- тон . . .	—	—	190	—	—	Рудникова . . .	—	880	478	214	—
Сенная Курья . .	—	619	114	—	—	Костылинкова . . .	—	—	140	550	—
Луговая . . .	33	—	—	—	—	Абаланова . . .	—	—	—	64	—
Чернильщикова . .	98	1009	730	1014	2811	Галкина . . .	—	—	—	219	—
Иглакова . . .	—	18	36	—	—	Поповщина . . .	—	—	—	164	—
Черемошинская . .	—	—	—	—	240	Усть-Тунгусское . .	—	—	23	584	—
Томск . . .	786	—	—	—	—	Стреловское . . .	—	—	447	—	—
Техтамышева . . .	—	—	14	—	—	Каргино . . .	—	321	—	—	—
Кафтанчикова . . .	—	268	572	693	450	Широкий Лог . . .	—	—	—	—	763
Барабинские юрты . . .	—	859	847	1652	600	Савина . . .	—	—	—	136	—
						Рыкова . . .	—	—	—	—	2629
						Захарова . . .	—	—	584	—	—
						Курбатово . . .	—	—	—	291	—
						Казачинское . . .	—	592	—	—	—
						Заливная . . .	—	275	1122	491	203

Таблица 1 (продолжение). Итоги водного грузооборота Сибирского края. Отправление

Д р о в а (в тоннах)

Наименование округа и пристань	1913 г.	1926 г.	1927 г.	1928 г.	1929 г.	Наименование округа и пристань	1913 г.	1926 г.	1927 г.	1928 г.	1929 г.
Устье р. Кайгородки	—	—	—	901	905	Серебрянка	—	—	150	137	—
Ивановская	—	—	—	—	482	Устье р. Кулюня	—	21	—	50	—
Посольная	—	1146	1125	28	871	—	—	514	841	906	477
Симоновская	—	—	—	—	342	Устье р. Вахты	—	—	—	—	—
Придвинская	—	—	162	—	114	Ошарова	—	904	1217	1361	313
Юсеевское	205	14	—	—	—	Кондарлы	—	—	106	—	—
Усть-Кан	—	7	262	—	—	Маслинское	—	—	—	—	—
Атамановская	—	—	—	—	23	Устье р. Дойникова	—	1913	633	587	583
Балчукская	639	—	—	—	—	Устье Бьюзы	—	—	4282	4296	31
Сисимское	—	—	—	—	97	Вознесенка	—	—	661	609	354
Корякова	—	2193	4684	1162	1012	Комзол	—	—	184	202	—
Баркова	—	23	—	—	—	Устье р. Дербинской	—	1050	—	34	350
Быв. Знаменск. скит	—	70	—	—	—	Устье р. Жульдет	—	—	—	138	—
Брагина	—	569	587	407	155	Устье р. Кресной	—	—	117	—	—
Устье р. Убей	—	182	703	—	1821	Дербинское	—	—	—	143	590
Ижуйское	—	37	—	44	—	Александровка	—	175	64	—	—
Вержекова	—	—	35	2	—	Дорошкева	—	71	263	566	151
Убей	—	330	—	417	18	Потапова	—	1679	1550	1228	417
Глядень	—	—	—	197	—	Ермолаева	—	1277	1504	929	903
Куржан	—	16	—	—	—	Даурское	—	1079	883	1056	110
Комское	—	31	16	5	—	Усть-Погромная	—	1018	2525	803	1493
Новоселовская	—	41	55	—	—	Караульный острог	—	—	151	334	82
Онашенское	—	—	48	—	—	Караульная	—	—	403	—	—
Устье р. Теси	—	23	—	—	—	Пимия	—	534	—	71	1109
Тесинская	—	—	71	—	—	Лейба	—	—	—	8	—
Устье р. Подкаменной	—	—	—	—	1617	Нарва	—	2405	769	2784	1186
Стрелка	—	—	—	—	112	Баджей	—	1191	—	2894	4742
Кубак	—	—	154	—	—	Таловка	—	—	150	996	—
Устье р. Колбы	—	133	—	229	1923	Голубевская	—	1661	—	—	—
Индий	—	139	779	—	—	Кожелак	—	—	355	37	—
Буреть	—	550	3907	719	1254	Синицево	—	—	—	7	153
Травная	—	1826	40	—	—	Савина	—	—	57	—	—
Таблит	—	253	7	578	678	Надпорожная	—	—	444	—	—
Ангалой	—	438	511	203	—	У. р. Сисим	—	4975	—	—	—
Актей	—	554	73	2133	110	Верхней	—	—	61	—	—
Ирташка	—	69	360	5	183	Лопятинна	—	—	138	—	—
Драгуниха	—	64	91	204	915	Гасеевой	—	—	21	—	—
Громятуха	—	—	320	—	—	Усолки	—	—	91	—	—
Кай-Ляк	—	9	204	319	28	р. б. Дербини	—	—	2852	2616	894
Большой Ингут	—	605	2	503	436	р. Сисим	—	—	4387	4380	9012
Еловка	—	58	—	—	—	У. р. Езагаш	—	1080	4313	2875	2842
Богуляная	—	46	146	61	77	р. Сым	—	—	—	353	—
Жержуль	—	535	94	533	280	Проч. пристани	—	83	9	21	—
Чистоостровск.	—	—	—	69	—	Кузнецкий	—	1404	4563	3821	1444
Красноярск	—	—	—	—	1141	Поденино	—	—	—	—	—
Скитские дачи	—	—	—	3375	1108	Денисова	—	16	—	—	—
Устье р. Базанхи	—	113	—	639	—	Щегловск	—	—	—	—	75
Селезн.	—	180	353	34	27	Журавлева	—	33	—	—	—
Овсянка	—	595	71	415	—	Березовое	—	16	—	—	—
Устье р. Манжул	—	—	—	595	—	Ново-Чернива	—	—	61	—	—
Мань	—	532	216	339	212						
Листовинка	—	—	161	7	4						
Устье р. Бирюсы	—	3306	1693	1080	2357						

Таблица 1 (продолжение). Итоги водного грузооборота Сибирского края. Отправление.

Д р о в а (в тоннах)

Наименование округа и пристанн	1913 г.	1926 г.	1927 г.	1928 г.	1929 г.	Наименование округа и пристанн	1913 г.	1926 г.	1927 г.	1928 г.	1929 г.
1	2	3	4	5			1	2	3	4	5
Шевелева . . .	33	21	—	18	—	Микусинск . . .	—	—	91	—	—
У. р. Заломной	—	64	80	—	7	Алтайская . . .	—	—	18	—	—
Экеника . . .	49	17	—	—	—	Устье р. Ой . . .	—	—	—	284	—
Осиловская . .	—	154	—	—	—	Шушенское . . .	—	99	367	540	25
У. р. Тайдон . .	—	284	—	—	—	Коптыревская . .	—	202	69	82	47
Симоновская . .	—	179	—	—	—	Очурская	—	—	383	—	23
Салтымакова . .	131	—	—	—	—	Шунеры	—	587	439	—	1865
Устье р. Иль- мень	—	—	2107	—	—	Саянская	—	633	1741	1037	2621
Устье р. Бунга- раб	—	165	—	—	—	Означенная . . .	12696	176	18	764	—
Устье р. Остя- ковки	—	82	—	—	—	Устье р. Сизой . .	—	—	31	—	—
Устье р. Тизаса	—	66	—	—	—	„ Голубой	—	—	1095	236	234
„ Терси	—	28	—	—	—	Уя	—	—	—	24	—
Черный этап . .	—	—	582	—	—	Новый кардон . .	—	115	—	99	—
Ячменниха . . .	—	—	159	—	—	Устье р. Сой- отки	—	—	—	18	—
Устье р. Сос- исна	—	200	397	—	—	Устье р. Джой . .	—	—	754	—	—
Устье Нарына . .	66	202	—	601	—	Кайтейгир	—	—	1338	3	1845
Ильинское . . .	—	34	—	—	—	Крутой поворот . .	—	211	294	9	—
Устье р. Абаш- евки	—	34	23	—	—	Устье р. Татар- ки	—	18	193	—	—
Табочанский . .	—	133	185	—	—	Устье р. Голо- вань	—	—	1675	1525	2688
улу	—	80	—	102	—	Абдырская	—	—	85	47	—
Колчезанский . .	—	—	—	—	—	Крутой бычек . . .	—	—	115	—	—
улу	—	—	—	—	—	Березовый по- рог	—	23	—	390	47
Устье р. Тутуис	—	96	71	—	—	Устье р. Обжал . .	—	13	66	37	—
„ Полобас	—	—	—	—	77	Сигова	—	—	—	—	—
Валибаш. улу . .	—	—	—	—	620	Устье р. Талов- ки	—	—	1100	—	—
Устье р. Мрас-су	—	166	99	16	—	Устье р. Ус	—	28	7	—	2
„ Усм	—	28	—	—	—	р. Кизир	—	—	189	—	27
Тульжен улу . .	—	—	—	—	—	р. Кизыл-Хото . .	—	1653	277	138	168
Устье р. Майгас	—	—	—	72	—	Жеблахты	—	—	1239	—	—
р. Кондома . . .	—	233	233	803	9	Николаевна	—	23	320	1700	721
пр. р. Абашевки	—	—	—	36	34	Устье р. Кунгур . .	—	—	92	—	—
р-ка Мрас-су . .	—	55	557	1953	622	Ивановка	—	5666	2415	2049	3638
Проч. пристани .	4060	—	—	—	—	Ермаковская . . .	—	—	2920	311	—
						Устье р. Сыры . .	—	177	—	—	—
Хакасский . . .	—	4355	449	1626	285	„ Кебеш	—	—	158	—	—
у. р. Сось	—	—	23	—	—	Баладина	—	46	—	—	—
Абаканский зав.	—	103	—	—	—	Каменка	—	28	—	—	—
Чебашь	—	4053	—	—	—	Н. Вознесенская . .	—	543	—	—	—
Мотур	—	69	178	146	69	Кавкасская	—	208	60	—	—
у. р. Тыштей . .	—	130	139	518	—	Илышка	—	16	267	5	—
Мадыр	—	—	107	—	—	Шелаболинская . .	—	415	279	165	—
р. Жебашь	—	—	—	962	216	Кочергино	—	—	104	73	—
						Курагинская	—	740	285	—	—
Минусинский . .	—	28411	22188	8969	14878	Верх. р. Тубы . . .	—	—	2458	—	—
Абаканское . . .	—	449	—	—	4	р. Амыл	—	—	251	43	—
Сорокина	—	108	23	—	5	Павловская	—	149	—	—	—
Бирская	—	239	649	—	—	Мурино	—	53	—	—	—
У. р. Тубы	—	—	—	—	91	Бугуртак	—	46	—	—	—
						Устье Кизир	—	69	189	71	27
						Жербатиха	—	232	—	—	—
						Имисское	—	168	—	—	—

Таблица 1 (продолжение). Итоги водного грузооборота Сибирского края. Отправление.
Д р о в а (в тоннах)

Наименование округа и пристанн	1913 г.	1926 г.	1927 г.	1928 г.	1929 г.	Наименование округа и пристанн	1913 г.	1926 г.	1927 г.	1928 г.	1929 г.
1	2	3	4	5			1	2	3	4	5
Каратуз	—	289	—	—	—	Уладовая падь	—	51	1766	—	—
Осиновая гора	—	2179	—	—	—	Глубокая падь	—	18	—	—	23
Ермаковское	—	165	—	—	—	Селиванова	—	278	—	—	—
Устье р. Осиновки	—	106	—	—	—	Михалено	—	3951	5330	9675	1567
Казанцева	—	—	—	19	—	Холодная	—	57	19	—	—
Проч. пристани	—	19	7	15	—	Каменьщикова	—	—	440	—	—
Каиский	—	—	69	13232	47042	Королек	—	—	100	—	—
Устье р. Стоин	—	—	—	—	7228	Пашки	—	847	1090	524	1526
Пойми	—	—	—	—	4105	Молодая	—	439	141	—	103
Верхнее р. Кан	—	—	—	—	6577	Пителиха	—	—	206	—	—
Устье р. Тагул	—	—	—	441	—	Вутырки	—	92	286	406	856
р. Кунгус	—	—	—	983	15079	Шалиха	—	237	412	—	—
Устье р. Тума-шет	—	—	—	220	—	Чамаяк	—	69	—	—	—
Верх. р. Бирюсы	—	—	—	882	—	Аланка	—	384	825	439	—
Вражное	—	—	—	4434	—	Тальцы	—	158	1315	170	31
р. Агул	—	—	—	4896	14053	Раз'езд № 5	—	—	—	178	—
Покоюй	—	—	69	—	—	Устье р. Шер-ловки	—	—	781	—	—
Тугач	—	—	—	1367	—	Ангарские ху-тора	—	867	1650	302	368
Проч. пристани	—	—	—	9	—	Варыгинские ху-тора	—	192	—	—	—
Иркутский	—	52051	78433	98149	37095	Устье р. Полор-вики	—	—	33	—	43
Шумихинская	—	1190	—	—	—	Устье р. Боль-шой	—	2925	4107	3038	1974
Громы	—	600	—	—	—	Малолетняя	—	20	24	—	843
Гавриловская (Парилова)	—	114	—	—	—	Гнилая	—	1858	115	738	—
Ср. Байн	—	138	743	—	—	Косой ручей	—	—	47	—	—
Балинская	—	—	446	—	—	Устье г. Распо-лихи	—	—	157	—	—
Суворове	—	—	—	951	—	Н.кольское	—	2065	2347	875	882
Егорова	—	1100	—	178	—	Кайтун	—	14	—	266	—
Устье р. Козь-ева	—	—	—	717	—	Исток р. Анга-ры	—	—	—	—	890
Распутинское	—	157	885	956	—	Солонцева	—	116	—	—	—
Шандоровская	—	958	566	—	—	Верх. р. Оки	—	—	—	1377	—
Аталанская	—	—	162	100	—	р. Зима	—	—	—	—	360
Бердниково	—	—	209	—	—	Захариха	—	—	878	—	—
Янды	—	574	822	548	—	Верх. р. Ии	—	—	—	—	139
Москалева	—	—	550	—	—	Белой	—	—	—	2118	3399
Усть-Уда	—	155	1111	—	—	Верх. Кимиль-тей	—	—	—	235	—
Светлово	—	761	—	—	—	р. М. Белая	—	—	544	2468	3532
Шинеры	—	—	183	—	—	р. Иреть	—	—	15521	13279	11844
Михайлово	—	—	—	—	434	У. р. Тайсок	—	—	913	—	—
Конювалово	—	—	—	157	—	Верх. р. Китой	—	427	633	2512	—
Балаганск	—	—	—	19	—	п. Олха	—	111	709	—	—
Тельма	—	32	—	—	—	Смоленский	—	—	874	632	—
Усть-Балей	—	118	16	—	—	Баклейши	—	505	—	—	159
Заборова	—	—	497	—	—	Введенское	—	1261	1206	1548	859
Ершы	—	386	203	—	—	Лебединое	—	—	—	1149	29
Б. Разводное	—	278	14	117	4	Моты	—	3100	2546	2026	564
Щукина	—	376	106	93	—	Куйтун	—	—	—	266	—
Патроны	—	20	14	—	—	Шалинка	—	408	1355	1383	15
Грудянина	—	2422	1695	1486	624	Сулой	—	142	—	—	—

Таблица 1 (продолжение). Итоги водного грузооборота Сибирского края. Отправление.

Д р о в а. Лесные строительные материалы (в тоннах)

Наименование округа и пристань	1913 г.	1926 г.	1927 г.	1928 г.	1929 г.	Наименование округа и пристань	1913 г.	1926 г.	1927 г.	1928 г.	1929 г.
1	2	3	4	5			1	2	3	4	5
Б. Базарова . . .	—	—	194	654	782	Таюра	—	—	—	—	222
Криволушка . . .	—	—	425	287	—	Марково	—	—	114	—	2169
Два ключа	—	—	209	241	70	Казимирово	—	—	—	—	566
Листиничное . . .	—	28	101	49	328	Леонино	—	—	—	—	76
Голушное	—	74	103	—	—	Потаповская	—	—	278	—	267
Грибановка	—	474	—	—	—	Криволука	—	—	—	—	23
Малые Исеты . . .	—	93	—	—	—	Монаково	—	—	—	—	31
Верх. р. Им	—	638	—	—	—	Безруково	—	—	—	—	153
Устье р. Урик . . .	—	252	—	—	—	Кулебякино	—	—	—	—	101
р. Большая	—	—	—	837	—	Паршино	—	—	109	—	—
р. Ушаковка	—	8793	22134	6882	5456	Частинская	—	—	23	—	—
Устье р. Китой . .	—	—	—	—	1150	Повороты	—	—	—	—	49
Оронское озеро . .	—	—	—	649	—	Хабарово	—	—	—	—	38
Березовка	—	—	—	139	—	Баншиково	—	—	—	—	96
Олонгро	—	—	—	48	—	Петропавловск	—	—	—	—	52
Опорога	—	—	—	140	—	Дарьина	—	—	—	—	47
Нерпо	—	—	—	333	—	Ичера	—	—	—	—	27
Грамотика	—	—	—	464	—	Коршуново	—	—	—	—	21
Устье Камен. ключи	—	—	—	87	—	Мука	—	—	—	—	19
Прист. Радость . .	—	—	—	217	—	Карам	—	—	—	—	71
Усть-Прориха . . .	—	—	—	292	—	Ключи	—	—	—	—	16
Энгатынский район	—	—	—	—	—	Ульян	—	—	—	—	46
Пр. Томарок	—	—	—	1505	—	Новоселово	—	—	—	—	127
„ Якорь	—	—	—	91	—	Маевка	—	—	—	—	76
„ 120 км. вы- ше Бодайбо	—	—	—	4308	—	Карнаухово	—	—	—	—	38
„ 70 км. вы- ше Бодайбо	—	—	—	—	507	Вилуево	—	—	—	—	149
„ 14 км. вы- ше Бодайбо	—	—	—	—	56	Закурья	—	—	—	—	84
„ 8 км. вы- ше Бодайбо	—	—	—	—	248	Лялчиново	—	—	—	—	94
Проч. пристани . .	—	11738	615	—	14	Моголь	—	—	—	—	85
Иренский	—	6177	10104	802	8871	Солдаткина	—	—	—	—	46
Красноярское . . .	—	—	17	49	200	Кутима	—	—	—	—	496
Макарово	—	—	—	12	575	Гарь	—	—	—	—	102
Олонцева	—	—	—	15	92	Сухая	—	—	—	—	37
Лаврушино	—	—	—	14	—	Осипова	—	—	—	—	92
Лазарево	—	—	—	15	169	Половина	—	—	—	—	195
Чертовская	—	—	—	92	168	Мендеулева	—	—	1790	—	116
Кудрино	—	—	—	8	237	Рыкова	—	—	234	—	376
Киренск	—	—	—	9	27	Шорохова	—	—	—	—	182
Дубровск	—	—	—	91	—	Мезенцева	—	—	—	—	18
Рысьи	—	—	311	212	—	Кутима	—	—	169	—	—
Пр. Ермана	—	—	151	21	—	р. Нерпо	—	—	5832	—	—
Мартыново	—	—	380	10	553	Проч. пристани	—	6177	403	—	93
Максимова	—	—	—	92	16	Лесные строительные материалы					
Каймонова	—	—	—	143	—	Сибирский край	290133	1190491	1115903	1071938	1705123
Казачинская	—	—	293	19	157	Ю.-З. Сибирь	188693	359938	232739	223759	321506
Тарасово	—	—	—	—	23	Омский	47111	130757	71092	40643	53289
Якурим	—	—	—	—	76	Сургутск. юрты	—	—	—	—	1542
Кокуй	—	—	—	—	76	Тебендинские юрты	—	—	—	—	806
						Скородумская	—	858	1651	—	—
						У.р. Саканангки	—	971	1675	—	—

Таблица 1 (продолжение). Итоги водного грузооборота Сибирского края. Отправление
Лесные строительные материалы (в тоннах)

Наименование округа и пристаней	1913 г.	1926 г.	1927 г.	1928 г.	1929 г.	Наименование округа и пристаней	1913 г.	1926 г.	1927 г.	1928 г.	1929 г.
1	2	3	4	5	6	7	8	9	10	11	12
Новая деревня	—	308	—	—	—	Каунасская	—	—	2062	—	563
Романовская	—	1243	414	—	—	Ягодное	—	288	—	9	—
Усть-Ишим	—	—	13	946	680	Тайнинское	—	1000	—	48	—
Устье р. Ишим	1474	—	—	—	—	Кукук	—	604	1267	1165	1774
Красноярская	—	—	—	97	—	Верх. р. Шиша	—	17738	13446	7752	7863
Утукун	—	748	9	1463	—	Устье р. Уй	—	9008	—	—	634
Аксенова	639	3238	3694	1702	1577	Буян	—	104	—	—	—
Петрово-Логов.	—	—	—	—	651	Крайняя	—	5	—	2580	3
Кузнецово	—	3702	38	284	191	Щелканово	—	1455	603	1417	737
Белоярская	—	—	9	180	—	Красный Яр	—	—	—	—	63
Тевриз	—	—	2	—	64	Верх. р. Уй	—	15969	7585	4347	634
Устье р. Туй	13394	17862	4024	2020	3984	Проч. пристани	—	10	14	6	11
Журавлева	1081	10	—	31	3						
Доронина	737	—	—	—	—	Барабинский	66	2460	656	2541	4978
Каргат	—	1127	—	—	—	Сетиловка	66	—	—	—	—
Авские юрты	—	—	—	—	271	Окуева	—	—	—	22	—
Чирикловская	—	191	682	—	—	Бурмак	—	668	—	834	—
Качукова	—	—	—	717	—	Ичице	—	—	650	2	—
Табаринская	—	13	—	—	—	Р. Таратас	—	—	—	1683	4960
Устье р. Шиш	10025	16643	13042	5152	7677	Кучусова	—	1792	—	—	—
Ферганская	—	92	944	—	—	Проч. пристани	—	—	6	—	12
Черный Яр	—	—	723	—	—						
Ковинские юрты	—	1354	320	6	—	Каменский	18314	128879	81931	89421	100379
Красноярские юрты	—	—	714	—	272	Хмелевка	16	156	138	115	72
Полугрудовая	131	653	95	462	1701	Кырга	—	225	312	172	107
Устье р. Уй	2490	—	8612	2422	2668	Абрамина	—	251	227	196	71
Тимчишк. юрты	—	657	1339	—	267	Чингиз	5618	6720	7806	3503	4106
Тара	934	1225	448	127	264	Спирин	688	1459	348	740	112
Екатерининское	1065	1554	33	48	138	Милозанова	—	181	171	137	393
Регановские юрты	5259	4956	903	56	2330	Устье р. Масля- ных	—	1017	993	230	265
Атак юрты	—	107	1910	2620	2230	Устье р. Алеус	2637	13802	604	629	44
Айткуновские юрты	115	25	—	8	—	Милитина	—	390	318	137	307
Устье р. Тарай	—	—	—	95	1853	Устье р. Суемы	—	—	—	—	138
Евгашино	—	—	—	14	25	Сыкловое	—	518	813	813	395
Большеречное	—	—	85	—	—	Дресвянка	—	185	—	8	11
Черноозерская	—	—	—	164	—	Духовая	—	10	—	20	5
Баскаловский завод	—	—	133	—	—	Тароданова	—	110	121	5	96
Красноярская	—	—	—	—	—	Малая Малыше- ва	197	640	480	5604	2125
Омск	9762	1269	1707	1840	5612	Каргаленово	—	—	—	—	774
Ново-Омск (кул.)	—	1	97	118	3222	Чирухи	—	—	—	—	298
Ново-Троицкое	—	—	—	99	—	Н.-Сузун	13792	68855	33809	58180	51270
Слободки	—	181	—	—	—	М. Сизунская	1916	—	—	—	7
Романтеева за- мка	—	—	—	1481	—	Городище	4472	3629	3685	365	7717
Екатерининское	—	26	—	—	—	Меретское	6994	5621	5276	4557	9245
Сенинская	—	995	—	—	—	Мотково	147	—	—	—	—
Чуртынка	—	133	—	—	—	Огутан	33	—	—	—	—
Рудное	—	712	—	—	490	Устье р. В. Су- зун	6732	10028	13710	6981	11412
Верх. р. Туй	—	13722	2799	1158	2398	Устье р. Кокуй	—	663	—	—	62
						Устье р. Ини	—	14418	13109	6029	11335
						Проч. пристани	5072	—	11	—	12

Таблица 1 (продолжение). Итоги водного грузооборота Сибирского края. Отправление.
Лесные строительные материалы (в тоннах)

Наименование округа и пристанн	1913 г.	1926 г.	1927 г.	1928 г.	1929 г.	Наименование округа и пристанн	1913 г.	1926 г.	1927 г.	1928 г.	1929 г.
1	2	3	4	5			1	2	3	4	5
Новосибирский	10778	11244	5146	5673	6424	Заломная про- тока	—	—	5434	—	—
Вятский камешо.	—	—	74	5	—	Устье Большой речки	22007	15318	3622	4507	26280
Татаринская	—	—	9	637	—	Легостаева	—	—	3030	—	—
Дубровино	—	106	—	90	—	Устье р. Чумы- ша	1312	4526	1718	525	19240
Белоярская	16	1448	—	342	53	Язловское	197	357	492	2389	322
Орский бор	—	853	—	19	4	Шипицина	1147	457	2254	—	20
Г. ольманская	—	—	—	—	19	Беспалова	—	255	418	2766	1063
Новосибирск	885	22	5	124	1007	Зайцева	3292	7725	4718	3059	2706
Устье р. Ини	9353	36	—	—	—	Тиховская ирба	—	—	3830	12947	440
Ельцовка	—	15	15	24	26	Усова	—	5864	1470	414	4280
Н. Чены	—	29	58	27	29	Дружинина	—	6365	3634	—	1253
Устье р. Бердь	16	1660	253	62	—	Барсукова	—	710	378	108	—
Бердское	180	645	879	112	231	Тальменка	—	—	—	—	37
Сосновка	—	80	39	—	—	Перуново	—	476	536	—	—
Милитишинское	—	—	—	—	24	Кокуй	—	234	—	—	8
Гуселетовское	—	140	393	56	32	Устье р. Алам- бая	—	—	—	—	14515
Тула	—	87	307	4	40	р. Алаббай	—	—	—	—	2464
Атоманово	—	249	40	7	215	р. Бобровка	—	—	—	10039	7303
Ирменская	—	59	9	—	—	р. Рассказиха	—	—	—	—	4984
Завьяловское	—	—	—	27	158	р. Малая речка	—	—	1842	12744	1979
Устье р. Кара- кан	—	3534	7	—	—	р. Петровка	—	—	—	—	12156
Устье р. Кру- тики	—	394	639	134	520	Проч. пристани	4495	16	—	—	7
Красный яр	—	130	383	183	721	Бийский	27157	5701	18005	17414	10583
Устье р. Шарал	—	574	513	94	30	Усть-Чарышск.	82	56	—	23	13
Ересная	—	500	704	141	70	Солдатова	—	—	448	385	—
Ордынское	—	241	124	16	52	Быстрый исток	3354	34	1070	3690	1383
Устье р. Камен- ка	328	391	490	280	3143	Окутиха	—	—	6	2175	—
Елбань	—	—	206	8	25	Одинцовка	—	—	159	—	—
Ринз	—	—	—	3272	—	Бийск	3047	5	259	498	583
Проч. пристани	—	12	—	—	25	Угрюнево	—	—	25	—	—
Барнаульский	35400	69242	45332	57467	118973	Енисейское	—	17	—	—	—
Шелаболиха	—	427	1271	2112	34	Усятское	—	—	—	354	—
Устье р. Шад- ринки	—	68	—	60	28	Новиково	—	159	—	27	—
Самодурка	—	30	—	—	—	Пильна	—	—	—	213	—
Боровкова	—	182	—	—	11	Усть-Жожа	—	576	311	464	385
Барсуково	—	3094	—	—	—	Ажнинская	—	1250	104	132	190
Речулова	—	—	1846	3601	337	Кутенок	—	39	74	32	27
Гоньбинский	—	—	—	—	—	Сайлатская	—	30	530	182	227
затон	—	447	—	—	—	Устье р. Черчи	—	—	50	20	12
Повалихинская	—	—	—	—	17729	Сайдыи	—	—	372	162	46
Устье р. Лосихи	—	156	147	186	25	Балыкса	—	3245	—	—	171
Вобровский за- тон	—	—	166	—	—	Устье р. Балык- са	—	—	332	458	61
Барнаул	33	274	50	670	664	Устье р. Куют	—	209	134	381	210
Устье р. Боб- ровки	—	14805	—	170	38	Саложкина	—	69	81	312	474
Устье р. Рас- сказихи	—	—	—	—	—	Устье р. Кала- чок	—	—	—	174	—
Петровское	2916	7456	5362	264	398	Устье р. Свет- лый ключ	—	—	—	173	494
	—	—	3114	—	—					433	

Таблица 1 (продолжение). Итоги водного грузооборота Сибирского края. Отправление
Лесные строительные материалы (в тоннах)

Наименование округа и пристани	1913 г.	1926 г.	1927 г.	1928 г.	1929 г.	Наименование округа и пристани	1913 г.	1926 г.	1927 г.	1928 г.	1929 г.
	1	2	3	4	5		1	2	3	4	5
Устье р. Намет- на	—	—	501	1525	964	Арды-баш . . .	—	—	213	25	519
Куретейкина . .	—	—	332	888	442	Устье р. Юрток	—	—	—	—	223
Устье р. Подиш	—	—	2472	753	1095	Артумаш	—	—	—	—	1198
Ини	—	—	—	912	—	Телецкое озеро	11433	10798	1534	1541	—
Устье р. Куруш- ны	—	—	540	151	301	Проч. пристани	1808	—	—	—	—
р. Лебедь	—	—	3430	2618	1304						
р. Сорокошки . .	—	—	6413	505	782	С.-В. Сибирь . .	101440	831133	882164	948179	1385618
р. Кыча	—	—	—	—	1191	Томский	27522	201674	209411	162513	254196
Талаа	82	—	—	—	—						
Проч. пристаней	20592	12	15	—	3	Устье р. Томь	—	—	—	941	1074
Ойротская обл.	19777	21056	10577	11606	26980	Кендальская . .	—	1767	460	355	—
Куреево	—	87	200	71	494	Каргасокская .	—	—	3082	—	—
устье р. Шена- рок	—	—	—	265	—	Ильино	—	—	—	855	—
Устье Ушмы . . .	1704	—	218	203	181	Пашны	—	3983	2002	5571	1875
Босток	—	25	591	—	1135	Нарын	—	—	2996	2399	690
Устье р. Иль- мень	—	—	416	1157	1299	Парабельская .	—	406	—	3198	4194
Сурбашкина . . .	—	102	674	299	696	Чигаринская . .	—	—	—	—	—
Удалова	—	189	267	148	560	Инкина	—	—	—	—	4550
Колпязовская . .	—	—	—	—	565	Зайкины юрты .	—	3276	—	—	—
Иконостас	—	—	—	—	325	Петропавловск	—	—	—	—	200
Устье р. Алем- чихи	—	—	79	709	321	Типсина	—	—	—	—	2328
Заборовская . . .	—	—	154	—	—	Устье р. Калд- жи	—	—	—	3208	1146
Устье р. Лебедь	4701	2824	—	—	1076	Чулкова	—	2760	10092	3266	4899
Турочак	—	—	69	479	372	Кулоинна	—	—	—	668	249
Соколовз заим- ка	—	—	129	—	28	Михайловск . .	—	—	—	—	669
Устье р. Тан- дешки	—	73	422	582	283	Устье р. Сара- фановки	—	—	—	460	—
Шмарина заим- ка	—	113	720	438	—	Могочина	—	3705	12579	17566	33113
Макарова заим- ка	—	2020	—	—	277	Канангина	—	435	—	—	—
Барнаульская . .	—	—	760	383	25	Игрекова	—	—	4716	8834	10349
Болотова заимка	—	—	—	45	1148	Устье р. Чулы- ма	12695	—	—	—	5227
Устье р. Тулой	—	—	—	819	264	Николаевка . . .	475	—	—	384	—
Сукой	—	—	55	96	236	Родионовская . .	—	12755	4802	—	—
Комбалина за- имка	—	330	505	632	—	Устье р. Аймы- Лапы	—	—	428	—	—
Барнаульская . .	—	—	760	383	25	Айянцева	—	—	862	—	—
Болотова заимка	—	—	—	45	1148	Бровцева	—	—	280	—	—
Устье р. Тулой	—	—	—	819	264	Устье р. Монат- ки	—	—	2160	1820	3228
Сукой	—	—	55	96	236	Мысовая	—	—	—	—	1595
Комбалина за- имка	—	330	505	632	—	Красный яр . . .	16	4803	5008	252	13078
Б. Сурунда	—	—	99	302	707	Устье р. Томи . .	—	—	—	—	1360
Коканкина	—	—	—	25	1607	Брагина	—	—	102	—	—
Устье р. Сара- кокош	—	908	—	—	567	Базанкова	—	38	—	84	—
Устье р. Турача	—	479	750	93	—	Половинка . . .	—	71	209	270	—
Кобезень	131	1282	2011	2385	4740	Кашинский пе- релат	—	—	—	108	—
Песчаное плот- бище	—	—	94	466	151	Богородское . . .	—	68	395	38	—
Устье р. Пыж	—	1826	387	446	7979	Астраханцева . .	—	—	973	167	—
Коптыревский порог	—	—	80	—	—	Сорагатские юр- ты	—	—	—	—	2421
						Киреевское	—	—	—	396	110

Таблица 1 (продолжение). Итоги водного грузооборота Сибирского края. Отправление.

Лесные строительные материалы (в тоннах)

Наименование округа и пристани	1913 г.	1926 г.	1927 г.	1928 г.	1929 г.	Наименование округа и пристани	1913 г.	1926 г.	1927 г.	1928 г.	1929 г.
1	2	3	4	5		1	2	3	4	5	
Гуляевское	—	—	—	—	91	Батуринский яр	—	—	—	—	568
Кругликово	—	20	2438	219	1140	Трескулова	—	5575	2745	748	—
Каштакские юр- ты	—	—	—	978	—	Устье р. Юкса- Юя	—	8595	4679	10099	26350
Бибеева	—	250	210	221	216	Коммунарск. яр	—	—	2233	—	—
Ватурино	—	94	15	34	—	Красноярская	—	—	1946	4379	—
Неготское	—	—	—	1353	2404	Устье р. Анги	—	—	930	—	—
Устье р. Ми- нелъги	—	—	1153	213	—	Осколково	—	—	—	2171	5268
Тогур	—	—	—	1636	506	Красная курья	—	—	—	—	3170
Копыловский плот	—	—	2841	7752	9709	Альникова	—	—	836	300	—
Ребяжий мыс	—	—	—	3358	1537	Сафронова	—	—	3745	—	—
Жигалова	—	—	618	—	—	Тулубшина	—	992	1357	3193	—
Зайкинск. плот	—	—	1215	634	—	Устье р. Чу- че-юл	—	4677	6248	9950	23005
Пикильдеева	—	—	8838	10540	14300	Тызырбак	—	8505	3674	—	—
Ильдековск. юр- ты	—	306	327	523	—	Тургай	—	9051	264	3542	289
Белоярская	—	1260	226	—	—	Могалы	—	9895	1560	—	—
Пушкарева	—	346	—	—	—	Балагачева	—	—	296	783	898
Тискина	—	—	—	—	44	Мозалы	2272	2294	—	—	—
Устье р. Усть- Реченской	—	355	—	—	—	Сергеева	—	—	17	—	—
Курейский пе- рекат	—	—	—	—	225	Тендерлинская	—	2406	1961	—	—
Мохова	66	—	210	—	—	Куины	—	2167	—	2303	3565
Больше-Панова	16	1116	—	—	—	Крутоложская	—	—	323	—	—
Алтаева	—	—	—	5769	6546	Устье р. Кин	—	—	3466	4822	7979
Тайный бор	—	—	1425	1366	3927	р. Яя	—	36312	30905	—	—
Широковы юрты	—	1175	738	—	—	Устье р. Кожух	—	—	—	1414	—
Сегантия	—	—	1083	—	1449	Золотой китат	—	—	30713	—	75050
Бол. Мягмыр	—	—	1361	—	—	Барзас	352	—	—	—	13804
Мелешкины юр- ты	—	956	3852	—	1162	Окунейская	—	—	—	797	6325
Мункан Ай-Тонг	—	93	—	—	—	Устье р. Томи	82	196	—	—	—
Устье р. Озер- ной	—	850	—	—	—	Устье р. Му- рашки	—	—	—	—	669
Иванцовская	—	1793	—	—	—	Добазная	—	—	—	419	496
Стрежная	246	—	19	—	—	Орлянка	—	—	1021	126	—
р. Кеть	4914	—	—	—	—	Ишт-нское	—	—	—	—	91
Усть-Искитимск	131	—	—	—	—	Самуський зат.	—	—	—	—	33
Солтыковы юр- ты	1278	2245	—	—	—	Сенная курья	—	—	—	102	510
Черкесская	—	10550	5168	4646	952	Иглинова	—	—	—	—	963
Каригодская	—	950	2551	654	13050	Черемюшинск	—	—	—	—	10
Устье р. Кар	—	4042	3439	6034	16319	Томя	1179	16647	12	12	2
Тюделеева	2113	—	—	—	10232	Тахтамышева	—	122	148	—	—
Устье р. Пигей- ки	—	5217	—	—	—	Колтайское	—	—	—	—	1903
Мудрина	—	—	—	—	413	Вершинина	131	—	—	—	21
Устье р. Ель	—	—	—	3084	10984	Курленская	—	13753	69	44	5312
Ламайская	—	1915	7668	6569	20061	Алаева	—	1397	6743	4627	—
Таткинские юр- ты	—	4834	2306	510	303	Ярское	213	—	12	—	—
Зайкино	—	—	2207	—	—	Усть-Сосновск.	197	—	—	—	—
						Константиновка	16	—	—	—	—
						Зелеевское	16	31	—	—	—
						Сосновская	49	—	—	—	—
						Соломатова	—	91	20	—	81
						Усть-Писанная	82	266	—	1971	—
						Колчегорова	950	—	—	—	23
						Пяткова	33	—	—	—	—
						Проч. пристани	—	2	—	11	16

Таблица 1 (продолжение). Итоги водного грузооборота Сибирского края. Отправление.
Лесные строительные материалы (в тоннах)

Наименование округа и пристаней	1913 г.	1926 г.	1927 г.	1928 г.	1929 г.	Наименование округа и пристаней	1913 г.	1926 г.	1927 г.	1928 г.	1929 г.
	1	2	3	4	5		1	2	3	4	5
Ачинский	—	—	—	2063	17836	Устье р. Бахты	—	—	84	1567	626
Пыштаковы юр- ты	—	—	—	—	9164	„ р. Куляка	—	—	—	253	—
Центральный рудник	—	—	—	—	5909	„ р. Кубац- кой	—	—	—	371	—
Верх. р. Чулыма	—	—	—	2063	1185	Ошарова	—	—	—	—	233
Верх. Кемчуга	—	—	—	—	1580	Кондырлы	—	—	361	257	203
Красноярск-й	55664	132103	185641	203105	201123	Устье р. Дон- никовой	—	—	—	—	217
Каяксийское кладбище	—	—	—	—	2011	Устье р. Бюзы	—	—	—	475	183
Усть-Енисейск. порт	—	20	63	—	—	Вознесенка	—	—	56	74	—
Игарское	—	—	—	6330	21377	Камзол	—	—	—	172	—
Н.-Турехинск	—	—	—	25	3	Устье р. Дер- биной	—	8683	—	1669	—
Назимовское	—	—	3	—	59	Устье р. Чему- ховой	—	—	—	156	—
Енисейск	16	275	19	—	249	Дербиновское	—	—	—	—	147
Ворогово	—	—	6	125	8	Устье р. Жуль- дет	—	—	—	13	—
Маклаковск	—	5718	158	3798	6294	Александровка	—	30	236	—	—
Рудиково	—	—	32	50	—	Поталова	—	—	—	9	95
Костильников	—	—	10	10	—	р. Сым	—	—	—	3588	—
Ярцево	—	244	—	64	—	Даурское	—	9085	37	98	329
Усть-Тунгусское	—	—	22	—	—	Усть-Погромное	—	133	—	—	548
Фомкино	—	—	—	—	105	Корякова	—	1045	138	209	9
Стреловское	—	—	27	—	—	Брагина	—	59	—	—	9
Южаково	—	—	—	353	—	Устье р. Убей	—	425	—	—	—
Широкий лес	—	—	—	68	2	р. Болкас	—	—	—	1352	—
Каменское	—	—	—	24	—	Кривошенно	—	—	74	—	—
Казачинское	—	59	—	—	822	Устье р. Комь	—	269	—	—	—
Устье р. Кайго- родки	—	—	—	—	4807	Сисим	—	—	6136	4500	—
Заливная	—	—	1106	—	—	р. Дербина	—	—	13932	13741	—
Устье р. Боб- ровки	—	—	—	—	3037	Янова	—	—	—	26	—
Посольная	—	—	1081	—	—	Езагаш	—	—	5319	6870	—
Павловская	—	—	39	—	—	р. Бол. Пит	—	—	—	1564	—
Усть-Кан	—	—	78	263	—	Устье р. Подка- менной	—	—	—	—	25300
Болчукская	—	—	110	191	—	Верх. р. Кача	—	—	—	—	2378
Красноярск	—	4044	5034	5690	11790	Устье р. Маны	—	1747	6756	4174	1573
Скитские дачи	—	—	—	1474	171	Кубан	—	—	1600	—	—
Устье р. База- ихи	—	—	82	—	7501	Устье р. Калбы	—	18182	26233	24872	20505
Устье р. Селез- невой	—	—	—	—	—	Индей	—	1533	1569	—	—
Овсянка	—	2683	985	807	1943	Вереть	—	3900	9837	4825	6215
Устье р. Мин- жул	—	—	591	—	140	Травная	—	—	909	467	—
Листвинка	—	—	—	2031	527	Таблит	—	—	5783	2382	4141
Устье р. Шуми- хи	—	—	—	—	88	Андалой	—	—	5123	3615	5177
Устье Сухой	—	—	—	—	382	Акшей	—	—	5919	3461	2593
„ Бюрюсы	—	—	—	—	—	Иртышка	—	—	1209	2710	1087
„ Пустоду- мовской	—	—	—	—	227	Драгуниха	—	—	4869	4267	5398
						Громиутха	—	—	—	2197	—
						Кай-Ляк	—	—	2802	2706	4843
						Большой Ингут	—	—	1609	4781	725
						Еловка	—	—	1183	799	—
						Богульная	—	—	4911	3781	3183
						Устье р. Верх- ней	—	—	19	—	—
						Жертуль	—	—	7730	2270	3823

Таблица 1 (продолжение). Итоги водного грузооборота Сибирского края. Отправление
Лесные строительные материалы (в тоннах)

Наименование округа и пристани	1913 г.	1926 г.	1927 г.	1928 г.	1929 г.	Наименование округа и пристани	1913 г.	1926 г.	1927 г.	1928 г.	1929 г.
	1	2	3	4	5		1	2	3	4	5
Пимия	—	3118	1708	3356	3101	Устье р. Иль- мень	—	1487	3053	2019	—
Лейба	—	—	2877	—	—	Устье р. Ажан- дармки	—	—	—	—	—
Нарва	—	6257	11329	11472	3158	Устье р. Камен- яи	442	2522	—	226	171
Ваджей	—	12861	12187	14196	13708	Устье р. пышты Туралы	—	—	143	—	—
Таловка	—	—	5905	3790	—	Устье р. пышты Бунга- раб	—	371	117	—	—
Голубевская	—	728	—	—	—	Н.-Уаунка	—	1367	—	520	—
Митькина	—	—	1794	—	—	Устье р. Пизаса Ярышка	—	—	—	—	—
р. Бириса	—	—	3041	6635	3586	Устье р. Арааса Устье р. Лягу- шовой	—	269	2659	9215	2132
Кожелай	—	3897	1973	—	—	Устье р. Н.- Терси	—	576	—	—	—
р. Дербина	—	—	—	—	6705	Черный этап	—	830	1294	179	444
Свищево	—	—	1865	322	—	Ячменюха	—	—	—	571	—
р. Базанка	—	—	—	7501	304	Устье р. Убика Баручья	—	948	2575	—	—
р. Б. Дербина	—	—	13932	13741	18580	Устье р. Сос- новки	—	—	—	390	—
р. Езагаш	—	—	5319	6870	1299	Устье р. Нормы Алексеевский	—	—	9380	10133	6189
р. Сисим	—	—	6136	4560	8397	Ново-Георгиев- ская	16	1755	809	—	—
Ярцево	—	244	—	—	—	Устье р. Терси Курлы	—	487	—	—	—
Быв. Знаменск. скит	—	114	—	—	—	Устье р. Ка- менюшки	—	1332	—	—	—
Устье р. Сисим Верхнего	—	1698	—	—	—	Устье р. Кукча Карагай	98	—	—	—	—
Проч. пристани	55648	29	24	20	39	Белый этап	—	—	—	—	—
Кузнецкий	17894	55558	114829	83066	81637	Ермыково	—	1285	1153	907	—
Подонино	49	—	—	—	—	Терехина	33	2316	3192	242	534
Больш. Подья- ковка	180	—	—	—	—	Казанкова	98	—	—	—	—
Болохонка	49	—	—	—	—	Сидорова	—	887	—	—	—
Мокрушина	295	—	—	—	—	Ильинское	—	—	—	—	—
Нерхотонское	164	—	—	—	—	Устье р. Кон- домы	344	1892	—	—	10808
Денисова	197	11	789	5	—	Устье р. Аб- шевки	—	402	—	—	—
Мозжухина	147	—	—	—	—	Табачанский улус	—	—	—	—	—
Евсеева	82	—	—	—	—	Колчезанский улус	—	—	—	—	—
Комарова	180	—	—	—	—	Устье р. Тугус- Подобас	—	—	—	—	—
Журавлева	229	—	—	807	3336	Балынь-улус	—	—	—	—	837
Березовая	229	—	—	—	—	Устье р. Марас- су	—	—	—	—	—
Смолинская	66	—	—	—	—	Устье р. Усм	—	6147	12371	16690	13142
Старо-Червега	82	—	—	—	—		1936	6705	369	344	
Устье р. Шуки- хи	491	67	—	337	—						
Ново-Гурьево пр. Шенелева	442	42	70	1033	42						
Порыйай	—	—	20	—	33						
Березоваярская	—	—	4201	682	—						
Старо-Байнская	49	—	—	—	—						
Байновское	66	—	—	—	—						
Звеника	16	—	—	—	—						
Усть-Заломная	98	—	—	—	—						
Кривино	—	2071	8863	913	427						
Устье р. Кедро- ва	—	710	—	—	168						
Осиновская	—	177	371	77	522						
Устье р. Тайдон Симоновская	—	2427	3979	3372	1359						
Узкая Курья	—	9435	27659	10625	12508						
Пр. Салтымаково	442	—	757	—	993						

Таблица 1 (продолжение). Итоги водного грузооборота Сибирского края. Отправление.

Лесные строительные материалы (в тоннах)

Наименование округа и пристани	1913 г.	1926 г.	1927 г.	1928 г.	1929 г.	Наименование округа и пристани	1913 г.	1926 г.	1927 г.	1928 г.	1929 г.
1	2	3	4	5	6	7	1	2	3	4	5
Тульдажен. улус	—	664	—	—	—	Курагинская	—	—	1164	230	80
Устье р. Сол- датки	—	—	—	—	173	р. Казыр	—	982	8376	5882	316
Устье р. Майгас	—	676	1103	445	3006	р. Кизыр	—	—	129	459	55
Бельсы	—	—	2146	294	—	р. Амыл	—	—	59	102	34
Теби	—	923	522	89	28	Ивановка	—	1561	—	5	839
Баликсы	—	140	—	460	344	Ермаковское	—	186	—	426	25
Койау	—	288	1978	946	274	Устье р. Смыд	—	124	—	—	—
Верх. Кондома	—	2524	3583	7022	2775	Абаканское	—	48	—	—	11
Проч. пристани	10008	—	—	—	—	Сорокина	—	158	—	—	—
Ханасский	—	54504	26630	56267	50416	Летник улус	—	25	—	—	—
Ханасск	—	4359	—	13	—	Означенная	—	7860	—	—	—
Согра	—	—	—	415	543	Большой порог	—	39	—	—	—
Аксыровский улус	—	456	—	—	—	Ильинка	—	191	190	84	—
Устье р. Сось	—	1970	346	—	—	Шелаболинская	—	271	257	20	9
Абакано-Завод- ское	—	1320	—	—	—	Мурино	—	49	—	—	—
Чебашь	—	33644	2958	—	—	Курагинская	—	579	1164	230	—
Матур	—	12234	19673	15957	6400	Каратуз	—	26	—	—	—
Устье р. Пыш- тый	—	521	287	3861	—	Казанцева	—	—	—	41	—
Мазыр	—	—	3366	—	—	Краснореченск.	—	1966	—	—	—
р. Джебасси	—	—	—	36021	43473	Жеблахты	—	9	71	—	—
Минусинский	180	17932	29414	14487	4306	Николаевна	—	153	32	374	—
Бельская	—	—	—	29	—	Устье р. Оси- новки	—	189	—	—	—
Бирская	—	359	413	—	—	Кавкасская	—	—	27	—	—
Минусинск	180	1	294	99	12	Кочергино	—	—	35	139	—
Шушинское	—	—	119	1051	13	Устье р. Кунгур	—	—	9	—	—
Кондыревская	—	—	275	98	14	Ивановка	—	—	326	5	839
Очурская	—	—	23	—	—	Ермаковское	—	—	5721	426	25
Шунеры	—	20	43	50	203	Устье р. Ке'ешь	—	—	596	—	—
Саянская	—	—	205	62	516	Проч. пристани	—	—	13	—	9
Летник улус	—	—	—	24	—	Канский	180	9260	9023	65275	243967
Означенная	—	—	—	23	87	Рыбинское	—	—	22	—	—
Устье р. Сизой	—	—	—	63	—	Покукуй	—	28	566	—	—
Устье р. Голу- бой	—	—	6179	3582	40	Кондаки	—	21	—	—	—
Новый кардон	—	—	—	133	—	Устье р. Хан	—	—	—	—	709
Устье р. Кар- ловки	—	—	—	22	—	" Сгони	—	—	—	—	15449
Устье р. Джой	—	—	241	—	—	Осипов мыс	—	—	—	—	959
Кайтангирл	—	—	381	10	967	Тайшет	—	—	—	—	1820
Устье р. Татар- ка	—	28	18	—	—	Пониская	—	—	—	—	36457
Устье р. Голо- вань	—	—	72	763	37	Устье р. Пойми	—	—	—	—	41103
Березовый пор- ог	—	123	—	—	2	Устье р. Тума- шет	—	—	—	2938	14233
Сигово	—	1241	73	—	—	Устье р. Тогул	—	—	—	5876	33174
Устье р. Таловки	—	—	30	—	—	верх. р. Бирюсы	164	281	—	17950	11324
" Ус	—	1538	2232	53	173	" Чуны	—	8930	—	—	—
Усть-Туба	—	256	587	—	—	Кан	—	—	—	—	13177
						р. Агул	—	—	—	15568	19816
						р. Кунгус	—	—	—	13499	33517
						р. Чуна	16	—	8435	8210	22139
						Вражное	—	—	—	186	—
						Устье р. Усолки	—	—	—	550	—
						Тугач	—	—	—	215	—
						Улье	—	—	—	283	—

Таблица 1 (продолжение). Итоги водного грузооборота Сибирского края. Отправление.

Лесные строительные материалы (в тоннах)

Наименование округа и пристани	1913 г.	1926 г.	1927 г.	1928 г.	1929 г.	Наименование округа и пристани	1913 г.	1926 г.	1927 г.	1928 г.	1929 г.
	1	2	3	4	5		1	2	3	4	5
Иркутский	—	356670	294196	260792	403776	Верх. р. Белой	—	4559	5820	12421	25783
Лучихина	—	—	—	—	708	Устье р. Китой	—	—	—	—	32961
Заирская	—	123	—	—	—	Р. М. Белая	—	2891	17183	5409	840
В. Магмырь	—	460	5	—	—	Вознесенские	—	—	—	—	—
Громы	—	205	16	—	—	дачи	—	126	—	—	—
В. Суворово	—	8	26	—	—	р. Иреть	—	—	1486	6499	3067
Егорова	—	398	—	—	—	У. р. Тайсок	—	—	9763	621	25643
Устье р. Козьева	—	—	—	47	6248	Верх. р. Китой	78001	40387	33625	22349	—
Аталанская	—	—	—	—	348	Р. Ушакова	—	679	4555	1352	—
Денисова	—	—	—	—	1104	Ольха	—	3722	2292	—	1896
Балаганск	—	—	—	40	—	Смоленский	—	—	1353	5517	1896
Горячкино	—	—	—	—	2210	Веденский	—	—	204	344	178
Малышева	—	—	—	2	547	Лебединое	—	—	—	744	8
Ерминское	—	—	—	—	1675	Моты	—	5805	199	4051	41
Сафронов ручей	—	151	—	—	—	Куйтун	—	—	—	352	—
Анасовская	—	—	—	—	3813	Шаманка	8733	6031	3355	4977	—
Заборова	—	—	999	—	—	Б. Базара	—	—	866	1610	6513
Иркутск	—	—	255	—	60	Кривоушка	—	—	605	266	—
Шукина	—	—	—	53	—	Даа ключа	—	—	781	305	37328
Грудинина	—	—	10	133	—	Сулой	—	782	—	—	—
Уладова падь	—	9	1392	—	—	Богданова	—	218	317	—	—
Селиванова	—	153	—	—	—	Байкал	—	—	40	—	275
Михалево	—	7801	1367	2204	1077	Листвиничное	—	22	111	201	328
Королек	—	663	661	—	—	Б. Голоустное	—	23086	—	—	4486
Пашки	—	2275	1844	12	—	Гавриловская	—	244	—	—	—
Холодная	—	16	—	—	—	Зерны	—	36	—	—	—
Бутырки	—	—	—	20	—	Ср. Байн	—	371	—	—	—
Шалиха	—	—	36	—	—	Янды	—	2	—	—	—
Аланка	—	—	40	130	—	Верх. р. Ии	—	23069	26371	27234	47193
Тальцы	—	7034	11082	4403	—	Пр. Бирюльки	—	—	—	212	—
Раз'еза № 5	—	—	—	15	—	Жигалово	—	—	—	121	—
Устье р. Шег-	—	—	—	—	—	Река Большая	—	—	—	9618	—
ловск	—	—	298	—	—	Олонгро	—	—	—	26	—
Ангарские ху-	—	—	—	—	—	Район Нерпо	—	—	—	83	—
тора	—	—	20	30	—	Грамадика	—	—	—	25	—
Хутор Варыгина	—	41	—	—	—	р. Голоустная	—	—	13616	19191	7021
Устье р. Боль-	—	—	—	—	—	Энгатынский	—	—	—	62	—
шая	—	3640	4936	—	2910	р-н	—	—	—	—	—
Малолетняя	—	—	—	—	120	Горобьево	—	—	—	—	1865
Гнилая	—	421	13	146	—	Пономарево	—	—	—	—	153
Никольское	—	766	808	601	542	Мача	—	—	—	—	294
Исток р. Анга-	—	—	—	—	—	Проч. пристани	—	57075	12	12	15
ры	—	—	—	—	1066	Иренский	—	2452	13018	611	5759
Солонцева	—	87	—	—	—	Усть-Кут	—	—	—	37	81
Куйтун	—	—	—	352	—	Марково	—	—	—	78	12
Верх. р. Оки	—	—	23658	29622	52345	Тира	—	—	—	—	48
р. Тогмы	—	40914	67729	60424	64039	Лазарева	—	—	—	—	24
Устье р. Жер-	—	—	—	—	—	Киренск	—	—	—	—	60
богой	—	45059	—	—	—	Рысьи	—	—	5344	73	—
Устье р. Зимы	—	16758	35598	18740	30303	Пр. Ермака	—	—	146	197	449
Верх. р. Киниль-	—	—	1477	5562	5189	Ключи	—	—	—	—	27
тей	—	—	153	—	—	Казачинск.	—	—	75	133	917
Мышеловка	—	—	—	—	—	Красноярско	—	—	1232	—	52
Устье р. Урик	—	20237	9783	—	—	Поталовская	—	—	51	—	77
р. Ица	—	—	—	—	4362						

Лесные строительные материалы. Всего грузов (в тоннах)

Наименование округа и пристани	1913 г.	1926 г.	1927 г.	1928 г.	1929 г.	Наименование округа и пристани	1913 г.	1926 г.	1927 г.	1928 г.	1929 г.
	1	2	3	4	5		1	2	3	4	5
Макарово . . .	—	—	—	—	7	Тентис	—	—	—	—	174
Заборье . . .	—	—	—	—	23	Кальтаринская	—	645	381	—	—
Федеришина .	—	—	—	—	20	Зайкинские	—	—	—	—	737
Безруково . .	—	—	—	—	130	юрты	—	—	—	—	—
Кулебякино . .	—	—	—	—	53	Калмаковские	—	—	—	670	890
Повороты . . .	—	—	—	—	50	юрты	—	1	—	—	—
Салтыково . .	—	—	—	—	61	Биштол	—	1151	239	—	—
Баншиково . .	—	—	—	—	20	Койсы	—	1544	6	—	281
Чечуйск . . .	—	—	—	—	18	Тавинские юрты	—	1082	787	—	—
Петропавловск	—	—	—	—	26	Усть-Минское .	—	1132	57	21	84
Новоселово . .	—	—	—	—	51	Верхи. Ава . .	1147	—	—	—	—
Юкта	—	—	—	—	33	Ультинское . .	49	—	—	—	—
Мартыново . .	—	—	59	—	2217	Утузская . . .	—	1009	—	—	—
Кутима	—	—	209	—	533	Сарта	—	621	—	—	—
Осипова . . .	—	—	—	—	20	Петрово-Нагор-	—	—	—	—	—
Половина . . .	—	—	—	—	66	ское	—	7	—	—	312
Рыкова	—	—	55	—	263	Петрово-Лугов.	2981	—	1041	—	651
Черемшанка . .	—	—	—	—	26	Петровская . .	—	901	—	—	—
Шорохово . . .	—	—	—	—	39	Кузнецова . . .	278	3708	949	909	282
Мендеулово . .	—	—	280	—	—	Белоярская . .	—	2678	21	1281	1119
Солянская . . .	—	—	1647	—	—	Тевриз	393	2875	113	110	468
Чуя	—	—	1555	—	—	Кускунские юр-	—	—	—	—	—
Паршино . . .	—	—	1689	—	—	ты	—	11	—	—	—
Часническая . .	—	—	213	—	—	Устье р. Туй .	31024	18283	6961	6356	11478
Проч. пристани	—	2452	385	—	13	Байба	—	23	307	—	1628
						Журавлева . .	4111	19	1045	37	1153
						Петелина . . .	—	—	—	860	1384
						Доронина . . .	1949	16	1	3	1336
						Каргалы	—	2276	—	—	—
						Черная сосна .	—	—	—	—	651
Сибирский край	1018226	1842800	1832010	1809866	276055	Алевские юрты .	1196	—	25	44	271
Ю.-З. Сибирь	646006	716482	638951	725273	941938	Чириковская . .	—	1272	1698	2542	2647
Омский	241522	239169	195479	186256	263978	Половинская . .	2244	3620	2826	—	3734
Соургатские юр-	—	—	—	—	1543	Иванов мыс . . .	16	23	37	14	43
ты	—	—	—	—	1543	Ново-Никольск .	—	256	2201	210	—
Тебендинские	—	—	—	—	—	Тайчинск. юрты	—	41	20	32	—
юрты	16	3140	—	—	820	Качукова	—	—	—	717	25
Павловское . .	2146	1893	1606	—	54	Плотникова . .	803	—	—	—	4357
Бичи	—	2818	—	—	—	Табаринская . .	—	13	—	1090	476
Скородумское .	1065	3282	3157	—	—	Шиш	—	11	—	—	—
Устье р. Сака-	—	971	1675	—	—	Устье р. Шчш	15430	17342	19085	10470	18539
наирки	—	179	—	—	—	Чистоярская . .	—	—	294	183	1645
Прорва	—	2110	326	—	—	Шуховская . . .	—	54	44	—	—
Новая деревня	—	2196	804	—	622	Аргайск	—	795	1167	—	—
Романовская .	1933	353	—	—	—	Усть-Тамакская	—	—	—	—	45
Н.-Никольская	180	1201	253	1211	1503	Черный Яр . . .	622	301	1222	—	—
Усть-Ишим . .	7453	—	—	—	1370	Знаменское . .	16	126	178	155	710
Усть-Ишим	—	436	—	—	97	Запорово . . .	—	—	—	—	—
Красноярка . .	1867	2668	1874	2180	8	Кониинские юр-	—	—	545	—	—
Утусун	2064	5998	3825	1845	1975	ты	—	3797	3603	971	756
Аксенова . . .	—	—	—	—	—	Красноярские	—	—	2755	1667	536
Ильчибаинские	950	—	—	—	914	юрты	—	—	—	—	—
юрты	—	—	—	—	—	Устье р. Ни-	—	431	—	—	—
						кольской . . .	—	—	—	—	—
						Пологурдова . .	3522	2106	3639	3227	2575
						Битаковское . .	—	12	—	—	—

Таблица 1 (продолжения). Итоги водного грузооборота Сибирского края. Отправление.

Всего грузов (в тоннах)

Наименование округа и пристани	1913 г.	1926 г.	1927 г.	1928 г.	1929 г.	Наименование округа и пристани	1913 г.	1926 г.	1927 г.	1928 г.	1929 г.
1	2	3	4	5		1	2	3	4	5	
Устье р. Уй	3702	—	11805	9095	4234	Соляная (совхоз № 29)	3358	2117	622	1157	2570
Сентовские юрты	—	2	—	—	—	Елизаветинская	82	—	—	—	30
Буян	—	—	824	—	—	Тавтамацкая	—	388	811	510	510
Устье р. Самсоновки	—	108	—	—	—	Ашалаы	—	—	594	909	503
Тимчиновские юрты	—	657	1999	—	4755	Ферганская	—	—	232	121	720
Тара	5880	5349	4525	3843	6758	Алышай	—	—	661	1169	2446
Екатерининское	12883	5353	8327	13307	23133	Смолинская	—	181	179	—	420
Речановские юрты	6536	5648	904	67	2785	Слободчики	—	158	504	801	721
Атак юрты	—	557	1975	2953	2445	Мало-Егозинск.	—	194	—	—	—
Айткулоские юрты	1032	1068	145	69	2847	Бичалы	—	686	—	—	—
Устье р. Тарм	—	—	—	95	1853	Луговская	—	879	—	—	—
Семёнова	16	—	—	—	—	Екатерининская	—	167	—	—	613
Усть-Тарское	8927	96	747	2013	—	Дмитриевка	—	—	212	—	—
Ново-Логиновск	1114	1	1088	231	78	Колмакова	—	—	181	70	89
Евгашин	1671	977	918	498	1479	Орехово	—	—	287	295	—
Красный Яр	3538	1877	—	—	9	Каракуль	—	—	679	205	—
Такимское	508	35	28	44	653	Кайинская	—	—	343	949	—
Артыское	98	—	—	—	—	Рязанова	—	2619	1066	2586	3056
Большеречное	180	72	606	415	2290	Сеннинская	—	1120	—	—	614
Бесстрашикова	—	1	—	—	—	Михайлово	—	477	—	—	—
Тунгусы	98	13	2	—	—	Черноемное	—	914	425	—	—
Малиновка	—	2	—	—	—	Утугас	—	782	2054	989	516
Бешаул	98	8	—	—	297	Ермиловка	—	122	—	—	—
Исакова	—	—	3	256	1137	Сажинская	—	133	—	—	—
Боровянка	131	38	9	6	35	Чуртынка	—	803	254	—	937
Согра	—	440	1265	877	—	Островное	—	3083	225	550	989
Саратовская	82	—	—	—	—	Руаное	—	—	744	208	1283
Ново-Покровск	—	—	—	78	1537	Рождественская	—	—	—	—	—
Черноозерская	131	110	93	210	805	Александрово	—	716	440	—	—
Богданово	—	—	1	—	—	Федоровская	—	—	—	1278	1176
Крупянское	197	—	—	127	302	Вознесенская	—	—	—	1149	1461
Горная бития	—	—	—	137	103	Верх. р. Туй	—	16593	8846	12095	7507
Баскаловский завод	—	1	166	—	91	Каузинская Лука	—	—	2251	884	2340
Красноярская	—	—	—	20	166	Ягодная	—	302	—	9	—
Чернолуцье	—	8	2	—	253	Ново-Покровск	—	2485	—	1542	547
Омск	103633	13973	16185	17891	35995	Ежовая	—	2252	—	—	662
Ново-Омск	—	649	1985	2546	17648	Айлисская	—	1198	—	—	818
Ново-Троицкое	—	—	—	99	5	Тайнинская	—	1711	275	2256	2389
Усть-Заостровский	98	—	—	—	—	Кузск	—	4076	2842	10728	3571
Ачаирская	1949	2062	1521	2648	2460	Верх. р. Шиш	—	21499	19373	32533	9238
Совхоз № 31 (Бубенков)	98	808	712	258	585	Верх. р. Уй	—	9008	—	—	4269
Покровское	672	1279	1843	590	129	Буян	—	680	—	—	—
Ильинская	131	—	—	125	50	Крапивка	—	2707	1599	4683	3071
Измлашевская	1704	596	313	796	961	Щелканово	—	3187	1328	2867	4585
Романтеева за-	—	2850	2608	5990	5103	Божаново	—	—	9	5	—
Совхоз № 26	—	—	—	—	826	Ангаринская	—	408	—	—	2149
Берникова	—	35	—	118	700	Красный Яр	—	—	—	—	1286
						Иевлевская	—	—	—	1024	927
						Мартюши	—	326	2625	147	4269
						Верх. р. Уй	—	16849	10069	6951	910
						Моромцево	—	1846	—	374	752
						Мурлы	—	—	289	1003	2589
						Чужеевро	—	—	438	—	—

Таблица 1 (продолжение). Итоги водного грузооборота Сибирского края. Отправление.

Всего грузов (в тоннах)

Наименование округа и пристани	1913 г.	1926 г.	1927 г.	1928 г.	1929 г.	Наименование округа и пристани	1913 г.	1926 г.	1927 г.	1928 г.	1929 г.
	1	2	3	4	5		1	2	3	4	5
Барабинский	1409	3245	3234	11467	23556	2 устье р. В.-Сузун	6732	10264	17920	7902	14710
Старо-Логиново	—	—	—	—	2	Устье р. Инь	—	14507	21512	16426	20293
Тонатова	737	3	2	—	56	Новосибирский	143766	58175	48680	65631	53978
Сеткулово	164	—	—	—	73	Вятский каме- шок	557	6708	5958	4706	737
Карташевское	393	380	886	1039	1838	Татаринская	4455	4269	7059	3963	2262
Кучусов	—	2016	854	—	100	Устье р. Шуни- хи	1933	1264	1704	—	—
Пустинское	115	45	—	—	834	Дубровино	4603	6386	3845	2479	1657
Окулева	—	—	—	1681	—	Белоярская (Б. гл.)	3227	3565	—	719	2576
Чимлярково	—	—	—	—	2589	Ингулинская	—	—	—	—	812
Бургамак	—	801	102	4421	908	Орский Бор (почта)	—	4360	—	1162	3051
Кокшеева	—	—	325	—	1513	Скала	—	—	—	—	515
Инцис	—	—	775	460	4455	Колыванская	360	12	16	257	2321
Мало-Краснояр- ское	—	—	—	449	3789	Устье р. Чаусы	33	—	—	—	—
р. Таратас	—	—	—	3417	7399	Жернаковка	1229	—	—	—	—
Каменский	148452	186228	153514	181940	194600	Новосибирск	106691	15972	17624	33915	26475
Хмелевка	49	1393	1565	915	793	Усть-Иня	9353	—	—	—	—
Кырза	33	427	799	3888	2968	Бельцовка	—	15	27	24	35
Абрашина	—	2858	1935	2302	3662	Огурикова	—	—	—	—	192
Чингиз	13415	11862	12460	8321	8607	Н.-Чемы	—	29	76	28	30
Спирино	753	1579	405	890	130	Устье р. Бердь	213	1699	253	62	—
Милованово	—	1247	1820	1407	1495	Бердское	9042	740	2053	154	589
Устье р. Алеус	2637	14404	867	709	79	Сосновка	—	80	39	—	347
Устье р. Мас- ляхи	—	1056	1016	230	278	Мильтюшинское	—	—	—	—	236
Милитина	—	1176	960	1029	889	Гуселетовское	16	206	476	598	215
Устье р. Сусты	—	—	—	—	138	Тула	164	1267	648	3189	433
Соколово	—	839	1072	1126	541	Бородинка	—	17	—	—	—
Дресвянка	—	192	—	11	12	Ирменская	—	59	9	—	209
Камень	88468	18687	36008	53588	51319	Атаманово	147	359	78	653	809
Аллак	—	—	318	—	17	Завьяловская	—	—	—	28	283
Духовая	—	10	—	85	37	Понькина	16	—	—	—	—
Тараданово	—	115	167	128	335	Устье р. Кара- кон	—	3831	1107	—	—
Малая Малы- шевка	246	640	517	6958	2737	Устье р. Кру- тихи	98	394	655	134	534
2 Зорина	—	—	—	—	11	Красный Яр	1065	384	565	1994	3931
Каргаполово	—	—	—	—	1636	Устье р. Шарал	—	660	658	159	48
Устье р. Чиру- хи	—	—	—	243	—	Ересная	—	1796	1882	825	490
Чирухина	—	—	—	—	546	Ордынское	229	472	407	2003	1556
Устье р. Н.-Су- зун	1966	—	41872	67318	56910	Устье р. Ка- менки	328	3595	3242	1503	3445
Н.-Сузун	13792	71981	—	—	89	Елбань	—	—	299	17	181
Мало-Сузунский	2523	61	639	969	4012	р. Инь	—	—	—	7049	—
2 Городище	5471	4112	3763	471	8529	Проч. пристани	—	36	—	—	9
Устье р. Кокуй	—	669	—	—	284	Барнаульский	137331	139914	114536	160000	196327
Меретское	7011	28134	6976	6723	13603	Шелаболиха	9732	3628	6073	9422	5637
Глубокая	—	—	923	111	—	Устье р. Шад- ринки	—	68	—	101	36
Совхоз № 3	—	15	—	—	—						
Моткова	3210	—	—	—	—						
Бусотон	33	—	—	—	—						
Канардуга	2113	—	—	—	—						

Таблица 1 (продолжение). Итоги водного грузооборота Сибирского края. Отправление.
Всего грузов (в тоннах)

Наименование округа и пристанн	1913 г.	1926 г.	1927 г.	1928 г.	1929 г.	Наименование округа и пристанн	1913 г.	1926 г.	1927 г.	1928 г.	1929 г.
1	2	3	4	5		1	2	3	4	5	
Самодурка	—	30	—	—	—	Рубцовский	9795	—	5326	2066	2254
Боровикова	—	182	—	—	12	Пономарева	16	—	—	—	30
Волчья протока	—	—	—	—	80	Кабановская	311	—	3782	2066	1705
Елунина	—	—	—	—	128	Боробьевское	213	—	116	—	—
Телеутское	—	—	—	—	208	Кураново	—	—	1085	—	—
Устье р. Чумы- ша	1343	5733	1734	1049	19245	Косоокова	—	—	65	—	66
Барсуково	16	2487	646	612	865	Самсоновское	—	—	188	—	156
Речкуново	—	—	1906	3061	420	Белоглазова	9255	—	—	—	297
Давыдов лог	—	4112	2234	5398	5389	Бийский	80508	46786	95508	67113	39353
Гоньбинский за- тон	—	447	—	812	—	Вяткина	—	39	—	—	—
Повалихинская	33	3195	99	873	159	Налинное	5815	—	—	—	—
Токарева	—	21	—	—	—	Ширюнова	—	—	—	42	5
Кисловка	2604	—	—	—	—	Усть-Чарышск. Маховский кор- дон	39509	7005	28197	14847	14125
Платоновка	262	—	—	—	—	Чеканиха	—	—	180	86	4
Б. Гляденская	—	163	—	—	—	Солдатова	131	1	575	408	75
Белопрская	—	60	265	186	252	Прямовская	—	467	—	266	—
Чесноковское	—	157	103	59	52	Быстрый исток Окутиха	5291	5121	5694	7934	11341
М. Гляденская	—	5	—	—	6	Усть-Ануйское	—	75	3343	4808	4299
Устье р. М. Ло- сикн	—	1408	1031	1828	1254	Усть-Кату- ни	—	1115	304	271	600
Барнаул	64848	4302	2277	3214	7968	Фоминская	—	371	—	72	1263
Бобровский за- тон	—	—	166	57	—	Одинцовка	—	10	—	—	—
Устье р. Боб- ровки	—	24505	2000	6992	2993	Коробейниково	147	520	159	—	—
Устье р. Рас- казикн	2916	20086	10674	5107	4496	Бийск	28763	3552	7639	6547	9551
Петровское	—	—	3114	—	—	Угренево	—	—	71	—	—
Шадрино	—	—	—	—	8	Енисейское	—	27	67	18	22
Бураново	—	301	356	—	1	Ключи	—	—	3	—	65
Калистратиха	—	209	400	829	103	Устье р. Бах- темер	—	140	—	—	—
Калманская	25258	—	—	—	4	Устьское	—	2168	1051	861	—
Заломная про- тока	—	5440	4534	—	—	Новиково	—	977	1389	86	160
Устье Большой речки	22097	40296	25891	43130	46766	Лебяжье	—	195	68	—	265
Легостаево	1229	230	3080	1189	1652	Усть-Крутой	—	—	91	—	—
Язовское	197	371	757	591	438	Устье р. Илей	—	—	171	—	—
Шипицина	1147	586	2558	—	20	Пильна	—	75	7	641	37
Беспалова	—	255	418	3244	1972	Усть-Кожа	—	1462	2203	2992	1953
Зайцева	3342	7730	6131	5649	5884	Ажнская	—	2167	755	533	449
Тиховская ирба	—	—	6855	4962	1566	Кутенюк	—	89	371	216	450
Усова	—	5864	1911	14971	10054	Сайлапская	—	30	3281	3788	3559
Дружиниха	—	6365	3634	1078	2646	Устье р. Чарыш	—	—	730	438	715
Тальменка	—	710	378	101	42	Сайдым	—	—	1217	1065	800
Перунова	—	477	1295	131	—	Балыкса	—	7083	—	—	1169
Кукуй	—	234	—	—	8	Устье р. Ба- лыксы	—	—	461	1731	61
р. Аламбай	—	—	—	—	2464	Устье р. Куют	—	282	1946	1524	1842
р. Бобровка	5307	—	22874	18101	23565	Саломкина	—	70	1262	1545	2892
М. Речка	—	257	634	27253	2502	Устье р. Кана- чак	—	—	865	—	832
Устье р. Алам- бай	—	—	—	—	14515	Устье р. Свет- лый ключ	—	67	927	821	1429
р. Рассказикн	—	—	—	—	3624						
р. Петровка	—	—	—	—	21193						

Таблица 1 (продолжение). Итоги водного грузооборота Сибирского края. Отправление.

Всего грузов (в тоннах)

Наименование округа и пристаней	1918 г.	1926 г.	1927 г.	1928 г.	1929 г.	Наименование округа и пристаней	1918 г.	1926 г.	1927 г.	1928 г.	1929 г.
1	2	3	4	5	6	7	1	2	3	4	5
Устье р. Намет- ка	—	—	1947	3134	2100	Кобезань	1065	4022	3751	4232	7820
Куретейкина	—	—	602	3071	1723	Песчаное плотб. Устье р. Пыж	—	2072	1099	364	930
Устье р. Польни Ини	—	—	5064	1473	2420	Кобровский пос.	—	—	674	—	—
Курушны	—	—	—	1787	—	Арам-баш	—	—	697	34	751
р. Лебедь	—	—	796	656	545	Тягеевское озеро	61916	18142	3308	4850	2295
р. Саракоши	—	—	9764	—	3262	Ачинский	—	—	—	6421	57397
р. Кича	—	—	10347	4100	1306	Тебультет	—	—	—	—	21
Коммуна „По- беда“	—	—	—	—	2271	Подкамен. улус Кемчут	—	—	—	—	10
Коробосининко- во	—	—	—	400	—	Бириньсы	—	—	—	—	9
Красноярское	—	—	137	—	209	Арефьево	—	—	—	—	75
Каменные па- латы	—	—	—	18	1264	Честышево	—	—	—	—	17
Усть-Калманск. Талая	672	10990	78	—	4316	Новоселово	—	—	—	—	52
	180	2684	3181	727	2481	Б. Улуй	—	—	—	—	18
Ойротская обл.	82113	42365	41219	14571	67947	Пыштаковы юр- ты	—	—	—	—	36
Куреево	—	710	2412	1105	2760	Ачинск	—	—	—	—	9164
Устье р. Шена- рак	—	—	381	1368	376	Устье р. Чулыма Центр. рудник	—	—	—	6421	165
Устье р. Ушпы	2998	—	949	521	534	Верх. р. Кемчу- га	—	—	—	—	7512
Босток	—	57	933	—	2388		—	—	—	—	38738
Устье р. Уль- мень	—	—	2292	2586	1729	С.-В. Сибирь	17129	1197318	1199729	1084614	1826587
Сурбашиная	—	567	2153	1412	3502	Томский	77893	276070	298198	254417	405720
Удалова	—	726	1287	961	2017	Ермаковские юрты	—	—	5	—	—
Колпаковская	—	—	—	—	732	Н.-Вартовские	—	245	290	239	467
Иконостас	—	—	117	—	382	Былина	—	—	22	—	4
Устье р. Ален- чики	—	—	528	2112	2187	Сосина	—	12	—	41	49
Заборовская	—	—	222	—	—	Светло-Кулым. Медведева	—	5	—	—	—
Устье р. Лебедь	6134	7712	9764	11156	6940	Ларина	—	20	20	65	141
Турчак	—	—	115	974	1529	Александровск	—	2	—	—	1
Соколова заимка	—	—	563	—	28	Лукашинский яр	—	162	139	160	215
Устье р. Тал- дошки	—	215	1581	1820	1448	Мегилугольская Криволучная	—	223	87	110	242
Шмырина заим- ка	—	185	2003	883	330	Вартовские юр- ты	—	46	8	2	—
Макарова заим- ка	—	3320	—	—	1417	Амбары	—	111	90	141	176
Барнаульская	—	—	1440	1831	286	Н.-Пакины юр- ты	—	49	19	3	9
Болотнова заим- ка	—	—	—	—	—	Назина	—	3	8	37	38
Устье р. Тулой	—	28	166	1078	662	Киеватские юр- ты	—	—	133	13	2
„Сухой“	—	—	82	133	236	Н.-Никольское	—	—	—	18	41
Комбалова заим- ка	—	809	1619	2317	33	Пиринь юрты	33	155	19	180	279
Б. Сурунда	—	—	200	560	1225	Прохоркина	66	11	24	—	—
Коканка	—	—	—	322	2505	Мураты	—	59	57	98	98
Устье р. Сара- коши	—	1591	—	—	1420	Проточка	—	3	4	5	15
Устье р. Туручак	—	2309	2447	632	408		—	—	4	—	—

Таблица 1 (продолжение). Итоги водного грузооборота Сибирского края. Отправление.

Всего грузов (в тоннах)

Наименование округа и пристани	1913 г.	1926 г.	1927 г.	1928 г.	1929 г.	Наименование округа и пристани	1913 г.	1926 г.	1927 г.	1928 г.	1929 г.
1	2	3	4	5		1	2	3	4	5	
Прорытова . . .	—	44	68	94	79	Амбарцева . . .	—	67	14	18	50
Колгуянская . . .	33	53	50	38	46	Айканчева . . .	—	226	1274	—	5
Устье р. Тымь . . .	—	1030	—	941	1074	Жукова . . .	—	1	1004	4	418
Петровка . . .	—	41	48	58	41	Бровцева . . .	—	—	280	—	—
Тымское . . .	164	167	133	263	263	Кривошеино . . .	868	632	237	350	992
Перфиловка . . .	—	—	—	15	—	Баранова . . .	—	2	483	7	14
Казальцева . . .	—	46	59	36	65	Былина . . .	—	3	—	34	—
Пенин мыс . . .	—	28	43	39	50	Тугулиха . . .	—	—	6	—	10
Кашинский пер. . .	—	—	—	6	—	Устье р. Манат- ки . . .	—	—	2160	1820	3228
Кендальская . . .	—	1825	460	355	—	Кирюшки . . .	—	532	—	—	—
Каргасокская . . .	393	369	3772	307	804	Никольское . . .	491	114	96	19	126
Ильино . . .	—	10	4	890	82	Мысовая . . .	—	8	—	5	1614
Мизуркина . . .	—	49	103	22	172	Красный Яр . . .	688	4803	5008	302	13455
Мысовая . . .	—	—	—	—	3	Албазинская . . .	—	858	—	—	—
Пашня . . .	—	4026	2083	5578	1875	р. Яя . . .	—	36312	30606	—	—
Подберезник . . .	—	9	—	—	—	Устье р. Тони . . .	—	196	—	—	1360
Парабельская . . .	459	3376	3260	2550	1211	Брагина . . .	852	94	390	77	162
Ласкино . . .	197	182	237	8382	4483	Базанкова . . .	950	734	—	85	10
Мамышевка . . .	—	—	17	—	9	Борки . . .	491	—	—	—	—
Невальцевская . . .	—	117	113	41	160	Половинка . . .	—	192	1231	5854	787
Басмаиновы юр- ты . . .	—	96	49	53	39	Трубачева . . .	—	—	—	—	11
Чигаринская . . .	—	406	—	—	—	Куйманские юр- ты . . .	—	606	—	1131	63
Ново-Вылина . . .	—	16	—	—	3	Богородское . . .	131	588	1753	4571	2172
Инкина . . .	115	45	29	61	4619	Астраханцевск. . .	—	—	1669	5691	1566
Заикины юрты . . .	—	3276	—	—	—	Сарагатские юр- ты . . .	—	—	—	—	2507
Иванкина . . .	—	30	29	17	47	Канделов . . .	—	—	—	—	115
Петропавловск . . .	—	774	540	11	260	Лугоя . . .	—	—	—	—	62
Тяголовы юрты . . .	—	8	—	—	—	Киреевское . . .	7617	1443	1845	5174	3273
Устье р. Чан . . .	—	1240	—	—	—	Кожевниково . . .	131	1453	604	1227	2772
„ Кети . . .	4914	1416	—	—	—	Уртам . . .	197	829	535	614	1414
Колпашино . . .	524	693	1207	457	565	Каштак юрты . . .	—	—	—	978	352
Баранкова . . .	180	157	207	121	191	Вороново . . .	508	1902	1902	1568	2175
Касагасова . . .	—	514	—	—	—	Симан . . .	—	—	—	—	335
Тискина . . .	—	2814	38	908	2444	Гуляевское . . .	—	1631	—	—	91
Ново-Ильинское . . .	—	958	15	—	—	Еловка . . .	—	—	—	—	175
Устье р. Кальд- жи . . .	—	934	3527	4279	1881	Кругликова . . .	—	1475	3751	2836	6350
Тайзанакова . . .	—	—	—	14	—	Бибеево . . .	1032	7047	1955	691	235
Чулкова . . .	—	2760	10092	3301	4890	Батурино . . .	115	622	1893	2736	6188
Кузурова . . .	—	—	56	—	83	Тарховы юрты . . .	—	—	10	—	23
Коломина . . .	—	49	51	690	325	Ахтеуьевские юрты . . .	—	—	8	38	1
Михайловская . . .	—	—	434	—	1141	Лариатское . . .	—	105	51	45	120
Устье р. Сара- фан . . .	—	—	—	—	—	Неготскее . . .	—	—	—	1353	2494
Новки . . .	—	—	—	501	—	Устье р. Ми- нелыч . . .	—	—	1153	213	—
Могочина . . .	—	3726	12623	17617	33228	Вас'юганское . . .	—	—	—	149	—
Кананигина . . .	—	435	—	—	—	Костенькины юрты . . .	—	—	—	—	3
Угрекова . . .	—	—	—	—	—	Гришкины юрты . . .	—	—	—	—	5
Устье р. Чулы- на . . .	1271	—	4719	8838	10335	Прорытова . . .	—	—	2095	17	—
Родновская . . .	—	—	1470	764	—	Гвоздевская . . .	—	—	—	—	1158
Устье р. Анны . . .	—	12755	4802	—	—	Чанская . . .	—	—	—	7	1355
Молчанова . . .	197	57	66	155	661	Фокинское . . .	—	—	—	—	250
Устье р. Лалы . . .	—	430	—	12	301						

Таблица 1 (продолжение). Итоги водного грузооборота Сибирского края. Отправление.
Всего грузов (в тоннах)

Наименование округа и пристани	1913 г.	1926 г.	1927 г.	1928 г.	1929 г.	Наименование округа и пристани	1913 г.	1926 г.	1927 г.	1928 г.	1929 г.
1	2	3	4	5		1	2	3	4	5	
Подгорная . . .	—	—	6	10	135	Зайкино . . .	—	—	2207	—	—
Соловьевская . .	—	—	—	—	20	Батуринск. Яр	—	—	—	—	570
Варгатурская . .	—	—	3	28	152	Трескулово . .	—	5690	2752	754	23
Устье р. Бочка- ры . . .	—	—	—	51	116	Устье р. Б. Юк- са-Юл . . .	—	8595	4679	10099	26350
Рождественское .	—	—	—	—	912	Киржакова . . .	—	1	3	1	—
Тогур . . .	16	—	—	1636	506	Коммунарск. яр	—	—	2233	—	—
Копыловские . .	—	—	—	—	—	Красноярская . .	—	—	1946	4379	—
Юрты . . .	—	—	2841	7752	9709	Устье р. Анги . .	—	—	930	—	—
Лебяжий мыс . .	—	2295	452	3358	1557	Осколково . . .	—	—	—	2171	5278
Жигалово . . .	—	2328	1642	—	330	Красная Курья	—	—	—	9	3215
Зойкинск. плот .	—	—	1215	634	—	Альянкова . . .	—	—	852	324	35
Пикильдева . .	—	8862	10540	14300	3463	Сафронова . . .	—	—	3745	—	—
Ильдеевск. юрты	—	306	1079	948	633	Тулубицна . . .	—	996	2369	3202	29
Белоярская . . .	—	1260	226	3	—	Устье р. Чук- Че-Юл . . .	—	—	—	—	—
Пушкарево . . .	180	679	540	463	—	Мазалы . . .	—	4677	6255	9906	23896
Тижица . . .	—	—	428	10	44	Тызырбак . . .	—	2294	—	—	—
Родноово . . .	—	—	—	1372	—	Туругай . . .	—	8505	3674	—	—
Усть-Реченской .	—	502	—	—	384	Турочай . . .	—	6051	264	3542	289
Кетская . . .	—	—	—	26	468	Мочалы . . .	—	9895	1560	—	—
Курейский . . .	—	—	—	—	225	Балагачево . .	—	1	296	—	808
Мохово . . .	—	—	725	8	—	Николаевка . .	—	—	—	365	49
Больш. Панова .	—	1116	11	14	—	Сергеева . . .	—	28	73	251	106
Тоинские юр- ты . . .	—	—	—	—	—	Успенское . . .	—	79	—	—	—
Алатаево . . .	—	—	—	5760	6546	Троицкое . . .	—	35	341	1141	734
Тайный Бор . . .	—	—	1619	1366	3827	Вознесенка . .	—	—	—	467	487
Широковы юр- ты . . .	—	—	—	—	—	Тендерлинская .	—	2406	1961	—	—
Устье р. Сего- тин . . .	—	—	1983	—	1562	Торобеево . . .	—	21	—	173	—
Бол. Мягзурь . .	—	—	1361	—	—	Куны . . .	—	2815	—	2315	3571
Мелешкины юр.	—	956	4895	—	1402	Крутоложская .	—	—	323	—	—
Муинан-Топ-Анг	—	93	—	—	—	Зырянское . . .	—	943	978	1602	8318
Максимовская .	—	—	—	30	2	Устье р. Ки . .	—	—	3466	4821	7979
Белый Яр . . .	—	—	—	—	987	р. Золотой Ки- тат . . .	—	—	30713	—	75050
Чацкой . . .	—	—	—	—	386	р. Барзас . . .	—	—	—	—	13864
Устье р. Озер- ной . . .	—	870	4	1	21	Окунейская . .	—	—	—	—	6336
Устье р. Чулым- а . . .	—	220	—	—	—	Устье р. Томи .	82	—	—	—	253
Стрежная . . .	—	—	27	9	17	Устье р. Мураш- ки . . .	—	68	730	1382	2003
Иванцовская . .	—	—	—	—	—	Завод стекл. Ко- ролева . . .	82	—	—	—	—
Салтыковы юр- ты . . .	1278	1848	2246	—	—	Лобаная . . .	—	—	—	419	496
Черкесское . . .	—	10555	5470	4659	958	Коштаково . . .	—	—	—	797	—
Каргодская . . .	—	1035	2551	654	13050	Козюлина . . .	1065	1057	3009	1778	2749
Устье р. Кар . .	—	4042	3439	6034	16319	Устье р. Кожух	—	—	—	1414	—
Смолокуровка . .	—	1	—	—	—	Горбуново . . .	868	176	383	363	—
Тюделкова . . .	2113	2	2	10236	—	Орловка . . .	1360	636	3248	1195	257
Устье р. Ель . .	—	—	—	3084	10984	Иштанское . . .	—	3212	1051	905	2586
Мудрино . . .	—	—	—	—	413	Кижинова . . .	2719	197	275	204	—
Устье р. Пигей- ки . . .	—	5217	—	—	—	Самусский зат.	—	122	208	33	76
Амейская . . .	—	1915	7898	6569	20061	Моряковка . . .	—	—	12	—	—
Таткинские юр- ты . . .	—	4859	2206	531	319	Сенная Курья .	—	639	117	125	650
						Луговая . . .	33	—	—	—	—
						Черныльщикова	98	1009	732	1057	3768
						Иглакова . . .	—	18	36	2	967
						Белобородова .	49	18	81	157	914

Таблица 1 (продолжение). Итоги водного грузооборота Сибирского края. Отправление.

Всего грузов (в тоннах)

Наименование округа и пристани	1913 г.	1926 г.	1927 г.	1928 г.	1929 г.	Наименование округа и пристани	1913 г.	1926 г.	1927 г.	1928 г.	1929 г.
	1	2	3	4	5		1	2	3	4	5
Черемошинская	—	587	1264	197	3617	Устье р. Каза-	—	—	—	—	12
Кумина прот.	—	—	16	—	—	чьей	—	5	—	—	—
Томск	18640	29705	17360	17385	23518	Гостинный мыс	—	11	—	1	—
Тахтамышева	—	65	200	94	42	Мезинин мыс	—	—	—	3	29
Кафтанчикова	—	328	662	790	457	Карековское	—	—	—	—	14
Барабинск. юрты	—	900	881	1689	616	Насоновский о-в	—	153	286	110	72
Колларовское	—	91	274	463	146	Толстый нос	—	8	3	2	21
Казанские юрты	—	184	207	289	241	Мининские пес-	—	—	—	—	—
Колтайское	82	1310	2296	5107	6439	ки	—	—	—	9	5
Вершинина	2097	679	2568	2959	3197	Караульное	—	32	119	33	70
Курлекская	—	16393	2124	463	5391	Сеченское	—	2	—	—	—
Алаева	—	1502	10303	5351	—	Казанцево	—	27	—	5	14
Ярское	3669	1276	1894	1282	2383	Селякино	—	25	—	7	23
Усть-Сосновск.	1200	—	—	—	—	Усть-Енисейск.	—	—	—	—	—
Константинова	147	87	115	358	228	порт	—	2792	4405	4584	5010
Ворюхина	131	—	—	—	—	Устье р. Б. Хеты	—	35	—	—	—
Зелеевское	66	31	421	389	311	М.Хеты	—	162	3	25	42
Сосновская	688	—	—	—	—	Ананийно	—	—	—	3	2
Аткаринская	131	—	—	—	—	Дудинское	—	109	97	41	60
Итгара	—	55	231	325	—	Николаевское	—	—	10	—	—
Соломатова	82	453	201	612	521	Лузино	—	29	—	28	30
Пятково	49	73	40	—	—	Потаповское	—	10	—	4	6
Мохово	98	—	—	—	—	Хантайское	—	14	—	28	42
Поломошное	737	53	—	27	5	Солтымаковское	—	9	—	—	—
Искитимск	803	—	—	7	1	Ново-Плывинск.	—	39	91	32	96
Поново	16	—	—	—	—	Носовое	—	4	—	—	4
Б. Тойменья	377	—	—	—	46	Игарское	—	13	1	6346	21485
Убинная	1704	270	—	1	—	Сушково	—	10	—	8	5
Крылова	16	—	—	—	—	Иарасинское	—	34	55	22	21
Пачинское	524	147	102	—	12	Полой	—	3	1	6	—
Колбиха	—	—	21	33	—	Ермаково	—	5	—	7	6
Писаная	—	369	2	—	—	Денежкино	—	3	—	11	3
Усть-Писаная	245	—	552	199	7	Усть-Курейское	—	841	574	15	7
Колмогорова	1130	—	—	—	419	Устье р. Курей	—	—	—	—	—
Усть-Стрельная	508	45	—	18	—	ки	—	1355	—	—	500
Усть-Искитим.	147	—	—	—	—	Горошинское	—	35	18	36	47
Красноярский	50648	210467	230996	271235	307054	Канощелье	—	5	—	—	—
Ефремов камень	—	325	511	236	167	Ангутиха	—	6	5	11	13
Слободская бух.	—	—	—	11	48	Шориха	—	3	10	16	—
Кузнецовский	—	—	—	12	—	Туруханск	—	2	115	—	—
мыс	—	—	—	—	—	р. Турухан	3342	—	—	—	—
Омулевая бухта	—	40	—	64	94	Селиваново	—	1	6	8	—
Варгузина	—	31	—	16	23	Новый Турухан.	—	146	96	129	96
Широкая	—	7	—	75	80	Костина	—	14	2	14	24
Устье р. Голубой	—	5	—	—	—	Сух. Тунгуска	—	3	—	—	—
Мал. Хоуты	—	—	79	84	265	Баннская	—	—	1	9	7
Б. Хоуты	—	—	—	113	224	Пупковская	—	—	1	3	4
Шайтанская	—	9	5	42	28	Песковская(Тат)	—	1	4	12	29
Сопочная карга	—	305	195	96	128	Ново-Черноост-	—	—	—	—	—
Чаяшное	—	—	—	—	31	ровск	—	12	31	7	3
Ошмарино	—	143	60	37	94	Бакланыха	—	2	13	—	8
Гольчиха	—	93	83	82	219	Верещагино	—	16	4	24	36
						Марконо	—	—	2	11	9
						Песковская	—	—	—	—	—
						(Зыр)	—	—	4	25	44

Таблица 1 (продолжение). Итоги водного грузооборота Сибирского края. Отправление.

Всего грузов (в тоннах)

Наименование округа и пристаней	1913 г.	1926 г.	1927 г.	1928 г.	1929 г.	Наименование округа и пристаней	1913 г.	1926 г.	1927 г.	1928 г.	1929 г.
	1	2	3	4	5		1	2	3	4	5
Кангатаевская	—	1	3	14	6	Устье р. Кайго-	—	—	—	901	5712
Ажикская . . .	—	—	4	9	10	Ивановская . . .	—	—	—	—	482
В.-Имбатское . .	—	87	75	89	109	Устье р. Воб-	—	—	—	—	3057
Сургут	—	8	1	10	27	ровки	—	—	—	—	887
Устье р. Бахты	—	8	2	32	23	Посольная . . .	—	1146	2206	28	582
Мирная	—	3	—	34	130	Симоновская . . .	—	17	—	—	114
Лебедь	—	71	36	29	16	Придаинская . .	—	—	162	—	127
Конса	—	4	4	11	19	Устье р. Под-	—	—	—	—	127
Сунарково	—	5	4	18	44	емной	—	—	—	—	4148
Подкам. Тунгус-	—	—	—	—	—	Юсеевское	3063	1598	253	801	35
ка	—	27	78	99	56	Павловская . . .	147	—	39	—	62
Белый Валун . . .	—	5	—	—	—	Нахвальское . . .	—	—	—	16	—
Осинова	—	34	5	19	62	Б.-Бузинская . . .	—	—	7	340	263
Колуйская	—	3	—	—	—	Устье р. Кан . . .	—	—	—	116	204
Ворогова	—	70	129	210	158	Балчунская	639	—	—	6	34
Зотина	—	61	22	10	40	Атамановское . .	852	83	—	—	521
Тонкова	—	67	99	59	53	Ладейская	—	16	—	—	—
Никулина	—	65	15	36	143	Частоостровское .	—	—	—	69	—
Лединская	—	12	—	—	—	Красноярск	26503	20976	14643	22927	43258
Ярцево	—	472	153	44	93	Смидские дачи . .	—	—	—	4869	1279
Фомкина	—	—	—	—	105	Устье р. Вазан-	—	195	—	—	—
Назимовское . . .	197	20	18	26	218	хи	—	—	—	—	9
Холмогорово . . .	—	7	10	—	45	Совет. Удальный	—	—	—	—	—
Остяцкая	—	3	—	—	3	Устье р. Слизе-	—	—	—	—	—
Усть-Пимская . .	—	—	—	—	2	невой	—	2863	1338	841	1981
Гурина	—	1	—	—	—	Овсянка	—	690	71	496	—
Анциферово . . .	33	2	—	18	21	Устье р. Маны . .	—	2280	6974	4513	1785
Енисейск	9615	1187	678	1747	1664	— Мин-	—	—	—	—	—
Заледево	—	15	—	—	—	жул	—	591	—	796	—
Потапова	—	8	—	—	—	Бывш. Знамен.	—	—	—	—	—
Чикиново	—	12	—	—	—	скит	—	184	—	—	—
Малишева	—	100	69	169	22	Лиственка	—	—	2208	535	93
Южаковка	—	—	—	353	—	Устье р. Шуми-	—	—	952	735	—
Каменское	—	31	152	65	—	хи	—	—	—	—	—
Городищенское . .	—	—	167	—	—	Устье р. Сухой . .	—	—	—	382	—
Маклакова	—	5959	387	4206	6457	— Бирю-	—	—	—	—	—
Рудникова	—	887	510	264	—	см	—	6157	—	1	—
Костыльникова . .	—	—	150	560	—	Устье р. Пусто-	—	—	—	—	—
Абалакова	—	—	—	64	—	дуновой	—	—	—	227	—
Галкина	—	—	—	219	—	Устье р. Кулюка .	—	21	—	303	—
Поповщина	—	—	—	164	—	Бюрисинская . . .	—	—	—	—	1
Усть-Тунгусск. .	—	—	45	584	—	Серебрянка	—	—	150	137	—
Устье р. Ангара .	426	—	—	—	—	Бахта	—	—	218	—	—
Стрелковское . . .	—	3	512	59	450	Устье р. Бахты . .	—	517	925	2534	1106
Широкий лог . . .	—	—	—	68	766	— Кубац-	—	—	—	—	—
Каргино	—	361	—	3	8	кой	—	—	—	371	—
Савино	—	57	—	136	—	Устье р. Оша-	—	—	—	—	—
Рычково	—	—	—	—	2629	ровки	—	909	1219	1362	546
Подерино	—	—	—	14	—	Маслинское	—	—	106	—	—
Захарова	—	—	584	—	—	Кандырлы	—	—	361	1176	268
Казачинское . . .	475	884	61	1469	3382	Устье р. Дон-	—	—	—	—	—
Галинино	—	—	—	33	—	никовой	—	1919	640	587	802
Шелеховская . . .	—	—	—	4	106	Устье р. Вьюзы . .	—	—	4282	4772	214
Курбатова	—	—	—	291	—	Вознесенка	—	—	725	684	363
Подпорожная . . .	—	444	—	—	—	Уст. р. Езагаш . .	—	1156	2	77	78
Заливная	—	358	2242	757	1074						

Таблица 1 (продолжение). Итоги водного грузооборота Сибирского края. Отправление.

Всего груза (в тоннах)

Наименование округа и пристанн	1913 г.	1926 г.	1927 г.	1928 г.	1929 г.	Наименование округа и пристанн	1913 г.	1926 г.	1927 г.	1928 г.	1929 г.
Комзол	—	—	184	374	—	Устье р. Вельма	—	—	—	—	1
Устье р. Дер- бинской	—	—	—	1703	—	Стрелка	16	177	—	—	112
Устье р. Крас- ной	—	—	120	—	—	У. р. Верхней	—	80	—	—	—
Дербинское	—	10679	—	247	925	Кубак	—	138	—	—	—
Устье р. Чере- муховой	—	—	—	156	—	Устье р. Колбы	—	1768	—	—	—
Устье р. Алек- сандрово	—	206	302	—	—	Индей	—	18315	26233	25101	22428
Дорошкевка	—	78	270	570	153	Вереть	—	1673	2349	—	—
Устье р. Жуль- дет	—	—	—	151	—	Травная	—	4450	13744	5544	7471
Потапова	—	1682	1555	1243	518	Таблит	—	2736	508	—	—
Ермолаева	—	1289	1531	933	917	Ангало	—	6036	2390	4720	4869
Даурское	770	11995	1166	2497	3904	Акшей	—	5561	4127	5380	594
Усть-Погромная караульн. остр.	—	1155	2555	967	2041	Иртышка	—	6484	4193	2727	1387
Караульная	—	215	422	117	—	Драгуниха	—	1278	3074	1993	2543
Сисимское	—	443	—	107	114	Граминуха	—	4933	4359	5605	5975
Корякова	—	3419	4975	1508	1162	Кай-Ляк	—	—	2517	—	—
Варкова	—	28	—	—	—	Больш. Ингут	—	2818	2919	5462	473
Брагина	—	770	707	477	164	Еловка	—	2215	4796	1233	6081
Устье р. Убей	983	650	842	—	1821	Богульная	—	1211	793	—	—
Ижильское	—	54	—	54	—	Жержуль	—	4957	3929	3248	5929
Верханова	—	67	58	3	—	Пиния	—	8265	2369	4358	3491
Убей	—	428	11	596	576	Лейба	—	3652	1779	4561	4896
Глядень	—	3	—	300	—	Нарва	—	—	2959	—	—
Куртан	—	53	—	—	—	Валей	—	8673	12204	14299	4354
Кривошеино	—	96	128	53	—	Таловя	—	14055	12187	17090	18456
Трифосно	—	24	—	—	—	Голубевская	—	—	6955	4845	—
Устье р. Комь (Комек)	—	335	70	414	213	Митильна	—	—	1796	—	—
Комский перев. Новоселовская	3587	3553	960	8194	6682	Кожелак	—	4257	2010	—	—
Яново	—	89	292	27	—	Сянчева	—	—	1888	512	—
Улаская	—	—	—	—	26	р. Ёирюса	—	—	5636	7725	5943
Улаза	—	13	—	25	—	р. Дербина	—	—	—	16357	7060
Аешка	—	73	—	—	—	р. М. Вазанка	—	—	—	8140	304
Онашенское	—	91	59	169	363	р. Езагаш	—	—	—	9737	9745
Устье р. Терси	—	105	—	—	—	р. В. Дербина	—	—	—	16862	16357
Тесинская	—	—	92	117	438	р. Сисим	—	—	—	10595	8940
Сарагаш	—	—	—	21	—	р. Сым	—	—	—	—	3941
Графитный руд- ник	—	1873	—	500	—	р. Бол.-Кас	—	—	—	—	1352
Янов сган	—	—	1	—	4	р. Бол. Пит	—	—	—	1564	—
Фарково	—	—	—	1	8	Кузнецкий	14986	58231	119512	89051	96640
Вольшой порог	—	—	4	—	2	Подонинно	—	82	51	—	1
Кочумдека	—	—	—	—	1	В. Подьяковск.	—	197	—	—	—
Учани	—	—	—	10	—	Волохонка	—	49	—	—	—
Ии-и	—	—	2	2	7	Мокушина	—	377	—	—	—
Тура	—	—	—	—	1	Верхотомское	—	213	—	—	—
Устье р. Под- тунгуска	—	13	—	—	26917	Денисова	—	246	23	800	120
Кузьминка	—	—	—	5	—	Мозжухина	—	197	—	—	—
Вайит	—	—	8	—	—	Евсеева	—	131	—	—	—
						Камерово	—	1097	—	56	1
						Щегловск	—	2162	73	43	87
						Березовая	—	328	—	—	198
						Смолинская	—	98	—	—	—
						Старо-Чернова	—	115	—	—	—
						Журавлева	—	328	—	807	3336
						Устье р. Шуми- хи	757	67	—	337	—

Таблица 1 (продолжение). Итоги водного грузооборота Сибирского края. Отправление.
Всего груза (в тоннах)

Наименование округа и пристанн	1913 г.	1926 г.	1927 г.	1928 г.	1929 г.	Наименование округа и пристанн	1913 г.	1926 г.	1927 г.	1928 г.	1929 г.
1	2	3	4	5			1	2	3	4	5
Ново-Червева . . .	49	7	131	1033	42	Сидорова . . .	33	—	—	—	—
Шевелева . . .	2244	74	24	23	53	Ильинское . . .	541	144	—	—	33
Порывай . . .	—	—	4201	682	—	У. р. Кондомы . . .	—	—	—	404	313
Березовоярская . . .	66	—	—	—	—	Бедорева . . .	164	—	—	—	—
У. р. Заломной . . .	—	2135	8452	913	434	Кузнецк . . .	1097	185	38	132	85
Старо-Байнская . . .	82	—	—	—	—	Табеганский . . .	—	—	—	—	—
Байновское . . .	16	—	—	—	—	улус . . .	—	259	241	—	—
Змеинка . . .	295	29	23	81	98	Колчезанск. улус . . .	—	384	4321	418	16
Кривинно . . .	622	759	1	2	212	У. р. Тутуяс . . .	—	—	—	4644	14346
У. р. Кедровки . . .	—	177	371	77	522	„ „ Подобас . . .	—	2170	242	—	—
Осиповская . . .	—	2581	3979	3372	1359	Балынь-Улус . . .	—	—	—	—	914
У. р. Тойдон . . .	—	9719	7559	9625	2508	У. р. Мрас-су . . .	—	2102	—	—	13762
Симоновская . . .	—	783	2	1	1	„ „ Усы . . .	—	—	6804	385	—
Узкая Курья . . .	—	3733	5652	2994	233	Тульженев . . .	—	—	—	—	—
Солтымакова . . .	737	—	757	2	993	улус . . .	—	692	—	—	—
Устье р. Ильмень . . .	—	1487	5160	2019	—	Мрас-су . . .	—	6202	12928	18643	13762
Устье р. Ажен- . . .	—	—	—	—	—	У. р. Монатки . . .	—	—	—	—	173
дармки . . .	524	2522	—	241	171	„ „ Майгас . . .	—	676	1103	517	3000
Устье р. Капе- . . .	—	—	—	—	—	„ „ Бельсы . . .	—	—	2146	294	—
нушки . . .	—	—	143	15	—	„ „ Теби . . .	—	923	522	89	28
Устье р. Ташты . . .	—	371	117	—	—	„ „ Балмыс . . .	—	140	—	460	344
„ „ Туралы . . .	—	1367	—	520	—	„ „ Койзу . . .	—	288	1978	916	274
„ „ Бунга- . . .	—	—	—	—	—	р. Кондама . . .	—	2447	3816	7825	2784
раб . . .	—	434	2659	9215	2132	р. Абашеевка . . .	—	207	2680	5775	2521
Устье р. Остя- . . .	—	—	—	—	—	р. Уса . . .	—	—	—	—	3444
ковки . . .	—	82	—	—	—	Хакассский . . .	944	71554	38247	73092	69108
Н.-У-унка . . .	—	576	—	—	—	Батени . . .	96	194	435	178	165
Устье р. Пизаса . . .	—	896	1294	179	444	Усть-Ербинское . . .	848	268	194	103	211
Ярыгина . . .	—	—	—	571	—	Абаканский пер. . .	—	9	31	374	—
У. р. Арзаса . . .	—	948	2575	—	—	Черногорские . . .	—	—	—	—	—
„ „ Лагушевой . . .	—	—	—	390	—	коли . . .	—	10956	7408	8915	7963
„ „ Терси . . .	341	1920	9380	10133	6189	Усть-Абаканск . . .	—	5191	3122	5600	9940
Черный этап . . .	16	1755	1391	—	1	Устье р. Сось . . .	—	1973	379	—	—
Ячменюха . . .	—	487	159	—	—	Абаканский зав. . .	—	1801	—	—	—
Устье р. Убика . . .	—	1332	—	—	1	Согра . . .	—	—	—	415	543
„ „ Сос- . . .	—	—	—	—	—	Чабаш . . .	—	37707	2958	—	—
новка . . .	—	1485	1550	907	—	Матур . . .	—	12394	19821	16136	6517
Барсучья . . .	98	—	—	—	—	У. р. Пыштый . . .	—	695	426	4381	—
Устье р. Нары- . . .	—	—	—	—	—	Мадыр . . .	—	—	3473	—	—
ка . . .	98	2518	3192	843	536	р. Джебаш . . .	—	—	—	36990	43769
Алексеевский . . .	98	—	—	—	—	Аксировское . . .	—	456	—	—	—
Н.-Георгиевка . . .	—	887	—	1033	6	Шинусинский . . .	26797	66132	55560	30114	33576
Устье р. Карлы . . .	—	402	—	—	—	Бельская . . .	—	—	16	41	3
„ „ Капе- . . .	—	—	—	—	—	У. р. Смы . . .	—	336	—	—	—
нушки . . .	66	—	—	—	—	Баладина . . .	—	510	—	—	7
Устье р. Ср. . . .	—	—	—	—	2299	Уньок . . .	—	—	—	—	737
Устье р. Верх. . . .	—	—	—	—	8609	Абаканское . . .	—	562	—	15	95
Терси . . .	—	—	—	—	—	Сорокино . . .	5831	4558	686	1406	2064
Бело-Этап . . .	410	335	2750	458	458	Бирская . . .	—	728	1237	5	—
Устье р. Кучки . . .	115	—	—	—	—	У. р. Тубы . . .	—	275	587	—	91
Устье р. Кара- . . .	—	—	—	—	—	Выстрай . . .	—	9	—	1	24
гон . . .	770	—	—	—	—	Минусинск . . .	11269	7085	3282	5243	10715
Ермаково . . .	—	637	—	—	—						
Терехина . . .	—	—	—	783	—						
Казанкова . . .	131	460	330	—	—						

Таблица 1 (продолжение). Итоги водного грузооборота Сибирского края. Отправление.

Всего грузов (в тоннах).

Наименование округа и пристани	1913 г.	1926 г.	1927 г.	1928 г.	1929 г.	Наименование округа и пристани	1913 г.	1926 г.	1927 г.	1928 г.	1929 г.
	1	2	3	4	5		1	2	3	4	5
Подсининский улус	—	108	—	29	—	Осиновая гора	—	2179	—	—	—
Калягинская	—	—	—	57	—	Казанцева	—	—	—	60	—
Кривинская	—	598	236	192	—	Красноречинск.	1966	—	—	—	—
Шедраков улус	—	121	142	93	51	Жеблахты	—	—	1310	—	—
Луговское	—	62	—	—	—	Николаевка	—	208	353	2075	721
Каменка	—	160	59	62	—	Ивановка	—	7252	2741	2054	4477
Алтайская	—	113	57	22	—	Ермаковское	—	1086	8750	750	25
Арбузная	—	174	37	37	42	У. р. Осиновой	—	295	—	—	—
Нижняя Коя	—	87	91	17	—	Верх. р. Тубы	—	—	2458	—	—
Устье р. Ой	—	—	—	284	—	У. р. Кунгур	—	—	101	—	—
Шушенское	4275	164	500	1616	39	У. р. Кебеш	—	—	754	—	—
Н.-Вознесенская	—	544	—	—	—	Канский	180	5058	9965	82047	291467
Коптыревская	82	352	350	180	62	Рыбинское	—	—	22	—	—
Очурская	—	921	406	—	330	Мотыгино	—	—	—	—	4
Шунеры	—	607	482	50	2068	Покуй	—	28	1039	—	—
Саянская	—	633	2006	1099	3137	Каменка	—	3	—	—	—
Летник улус	—	35	—	25	—	Пинчуга	—	2	—	—	12
Означенная	—	20896	176	65	936	Кежна	—	—	1	—	—
У. р. Сизой	—	—	—	96	—	Пит	—	—	—	—	22
„ „ Голубой	—	—	7305	3818	293	Богучанское	—	17	1	9	—
„ „ Уй	—	—	—	24	—	У. р. Тасеевой	—	37	18	—	—
Нов. Кардон	—	148	—	232	—	Кондаки	—	22	—	—	—
Устье р. Сой-отки	—	—	—	18	—	У. р. Усолки	—	91	331	1027	366
Устье р. Кар-сювки	—	—	—	36	—	„ „ Хан	—	—	—	—	799
Устье р. Джой	—	—	993	—	—	„ „ Сгоня	—	—	—	—	22677
Кантойгир	—	—	1719	13	2812	Осинов мыс	—	—	—	—	959
Крутой поворот	—	211	294	9	—	Тайшет	—	—	—	—	1820
У. р. Татарки	—	43	211	—	—	Помиская	—	—	81	3060	36457
„ „ Головань	—	—	1747	2288	2725	У. р. Поймы	—	—	—	—	45208
Абдырская	—	—	98	47	—	„ „ Тумашет	—	—	37	3158	14233
Крутой Бычек	—	—	115	—	—	„ „ Тогул	—	—	—	6317	33174
Березовой порог	—	146	—	390	49	Верх. р. Бирюсы	164	929	—	18832	11324
Сигово	—	1254	139	—	—	„ „ Кан	—	—	—	—	19754
У. р. Обкол	—	—	—	37	—	р. Агул	—	—	—	20464	33869
„ „ Таловки	—	—	1130	—	—	р. Кунгус	—	—	—	14482	48596
Б. Порог	—	39	—	—	—	р. Чуна	16	3930	8435	8210	22193
У. р. Ус	—	1568	2239	53	175	Вражное	—	—	—	4620	—
„ „ Тубы	5340	—	—	—	—	Тукач	—	—	—	1582	—
Кавказская	—	235	110	—	—	Улис	—	—	—	286	—
Ильинка	—	269	503	114	—	Иркутский	448979	421828	291430	529944	—
Шелаболинская	—	2997	648	261	646	Братский острог	—	706	1177	458	3000
Поймская	—	205	—	—	9	Филиппово	—	9	146	—	631
Кочергино	—	574	168	226	—	Лучихина	—	54	63	1	952
Мурино	—	114	—	—	—	Кежна	—	153	298	261	165
Курагинская	—	2027	1533	230	638	Б. Мамыр	—	789	121	247	604
Бугуртак	—	63	—	—	—	У. р. Козьева	—	—	—	764	6248
У. р. Амыла	—	—	354	169	36	Заярская	—	123	—	—	45
„ „ Казыра	—	2696	9051	6020	484	Денисовская	—	—	—	—	1104
„ „ Кизира	—	69	384	555	85	Шумилихинская	—	1190	—	—	—
Жербатиза	—	256	—	—	—	Громы	—	923	599	73	404
Имисское	—	212	—	—	—	Балинская	—	—	446	—	—
Каратуз	—	382	—	—	—						

Таблица 1 (продолжение). Итоги водного грузооборота Сибирского края. Отправление.

Всего грузов (в тоннах).

Наименование округа и пристаней	1913 г.	1926 г.	1927 г.	1928 г.	1929 г.	Наименование округа и пристаней	1913 г.	1926 г.	1927 г.	1928 г.	1929 г.
1	2	3	4	5		1	2	3	4	5	
Гавриловская	—	384	43	66	52	Разъезд № 5	—	—	—	193	—
Зерны	—	36	—	—	—	Еловая	—	12	—	—	—
Ср. Баян	—	509	743	—	—	Молодых	—	3122	151	—	103
В. Суворово	—	130	49	2042	392	Пытелиха	—	439	296	—	—
Егорово	—	1499	—	178	—	Бутырки	—	92	286	426	858
Распутинское	—	264	916	1168	196	Шалиха	—	237	448	—	—
Горячкино	—	—	—	—	2210	Гамаук	—	69	—	—	—
Мандаровская	—	958	566	—	—	Аланка	—	384	865	569	95
Еренинское	—	—	—	—	1675	Тяльцы	—	7650	12554	4573	161
Аталанская	—	40	242	246	515	У. р. Щегловки	—	—	1079	—	—
Бердниково	—	—	209	—	—	Ангарские хут.	—	867	1670	332	368
Янды	—	695	942	918	443	Хут. Варыгина	—	233	—	—	—
Аносовская	—	—	—	—	3818	У. р. Подорвики	—	—	33	—	43
Москалево	—	—	550	—	—	„ Большая	—	6565	9043	3038	4844
Усть-Уда	—	474	1228	818	1761	Малолетняя	—	20	24	—	963
Рютино	—	41	71	307	240	Гинлая	—	2279	128	884	—
Михайлово	—	—	—	—	434	Косой ручей	—	—	47	—	—
Светилово	—	761	—	—	—	У. р. Распопихи	—	—	157	—	—
Бачаева	—	65	—	28	1	Никольское	—	2821	3159	1476	1447
Малые Иесты	—	93	—	—	—	Кайтун	—	14	—	618	—
Шиверы	—	3	183	—	—	Исток р. Ангары	—	—	—	—	1956
Коновалово	—	221	234	2447	1049	Солонцево	—	203	—	—	—
Ташлыкковская	—	18	—	—	—	Долоново	—	347	907	158	500
Балаганск	—	1573	1842	328	120	Устье р. Зимы	—	16758	35598	18740	30683
Малышевск.	—	117	47	2956	3854	В. р. Кимильтей	—	—	1477	5797	5189
Пявэра	—	232	298	820	—	У. р. Тогны	—	40914	67729	60424	64039
Федяева	—	47	—	6	—	„ Жербогой	—	45059	—	—	—
В.-Острожное	—	2639	1792	1775	4784	Берх. р. Оки	—	—	23658	30999	52345
Макарьево	—	6	13	—	—	„ Ии	—	23737	26371	27234	47332
Сафронов руч.	—	151	—	—	—	Мишелевка	—	—	153	—	—
Свирская	—	1	—	—	—	р. Ица	—	—	—	—	4362
Буреть	—	534	383	574	2091	Вознесенская	—	126	—	—	—
Кольвария	—	3	—	—	—	дача	—	—	—	—	—
Бархатова	—	68	45	—	—	Устье р. Урик	—	20489	9783	—	—
Усолье	—	671	570	683	708	Захариха	—	—	878	—	—
Олонка	—	3	—	—	98	Верх. р. Белой	—	4559	5820	14539	26122
Малемхинская	—	31	—	87	—	р. М. Белая	—	2891	17727	7877	4372
Тельма	—	35	—	—	274	р. Иреть	—	—	17007	19778	14911
Усть-Балей	—	118	16	—	—	Устье р. Тайсон	—	—	10676	621	25643
Заборово	—	—	1496	—	—	Верх. р. Китея	—	78428	41020	41137	22349
Сухоустое	—	—	47	—	—	р. Ушаковка	—	9472	26789	8234	4456
Иркутск	—	3275	2741	2679	4574	Ольха	—	3833	3001	—	—
Ериш	—	386	203	—	—	Смоленское	—	—	—	2227	6149
Б. Разводное	—	278	14	117	4	Бакаши	—	505	—	—	159
Щукина	—	376	106	146	—	Введенское	—	1261	1410	1892	1037
Патроны	—	20	14	—	—	Лебединое	—	—	—	1893	37
Грудинина	—	2422	1705	1619	624	Моты	—	8905	2745	6077	605
Уладова Падь	—	62	3158	—	—	Куйтун	—	—	—	618	—
Селиванова	—	431	—	—	—	Шаманка	—	9141	7392	4738	4992
Глубокая Падь	—	18	—	—	23	Б. Зазара	—	—	1060	2264	7295
Михалево	—	11754	6909	11879	11644	Кр.-водушка	—	—	1030	553	—
Холодная	—	73	19	—	—	Два ключа	—	—	990	546	37398
Каменщикова	—	—	440	—	—	Сулой	—	924	—	—	—
Королек (Зыр.)	—	663	761	—	—	Богданово	—	218	317	—	—
Пашки	—	—	2904	536	1596	Байкал	—	883	827	1728	3884

Таблица 1 (продолжение). Итоги водного грузоперевозки Сибирского края. Отправление.

Всего грузов (в тоннах).

Наименование округа и пристаней	1913 г.	1926 г.	1927 г.	1928 г.	1929 г.	Наименование округа и пристаней	1913 г.	1926 г.	1927 г.	1928 г.	1929 г.
1	2	3	4	5		1	2	3	4	5	
Лиственничное . . .	—	56	236	315	527	Омолдой	—	—	—	6	—
Кадильное	—	623	328	263	—	Турука	—	—	6	8	—
У. р. Китоя	—	—	—	—	34117	Усть-Кут	—	4516	2512	1488	3941
Б.-Голоустное	—	28168	116	24	4520	Подымихино	—	—	61	59	90
Грибановка	—	474	—	—	—	Таюра	—	—	—	13	222
У.-Талмыковский . .	—	18	—	—	—	Марково	—	—	289	231	2462
Налжры	—	43	—	—	—	Тира	—	—	—	48	62
Пономарево	—	28	—	—	153	Красноярское	—	—	1249	64	373
Олонки	—	3	—	—	—	Макарово	—	—	107	134	587
Малакшинское	—	31	—	—	—	Олонцева	—	—	—	15	—
Вирюльки	—	—	467	212	—	Лаврушино	—	—	—	14	—
Качуг	—	21451	17241	29448	34169	Лазарево	—	—	—	39	168
Верхотенск	—	—	3	144	219	Чертюнская	—	—	68	92	168
Воробьево	—	—	—	1	1805	Скобелевская	—	—	66	—	—
Жигалово	—	16464	10209	14596	16846	Кудрино	—	—	59	10	239
Грузинская	—	—	—	—	6	Киренск	—	7511	5563	3869	2983
Закаменская	—	—	—	—	18	Змеинова	—	—	33	49	15
Усть-Илга	—	—	—	4	—	Алексеевская	—	—	3	11	16
Головское	—	—	34	3	4	Подкаменка	—	—	45	1	—
Мача	—	—	5	71	448	Алмыновка	—	—	147	16	73
Оронское озеро	—	—	—	649	—	Подаельники	—	—	—	2	319
Березовка	—	—	—	139	—	Банщинова	—	—	—	77	243
Олонгро	—	—	—	74	—	Чечуйск	—	—	223	394	18
Опорога	—	—	—	140	—	Кондрашино	—	—	—	240	—
Район Нерпо	—	—	7694	416	—	Я-урум	—	—	6	—	76
Пр. Грамматика	—	—	—	489	—	Борисово	—	—	—	—	2
Усть-Камен-	—	—	—	—	—	Кокуй	—	—	—	—	76
Ключи	—	—	—	87	—	Мироново	—	—	—	—	389
Радость	—	—	—	217	—	Уховская	—	—	—	—	119
Устье Прориха	—	—	—	292	—	Назаровская	—	—	—	—	23
Энгатинский	—	—	—	—	—	Казимирово	—	—	—	—	597
район	—	—	—	1567	—	Леоново	—	—	—	—	76
Пр. Томарок	—	—	—	91	—	Поталовская	—	—	350	—	344
Бодайбо	—	1797	1045	401	680	Верхотурская	—	—	—	—	15
Якорь	—	—	—	4306	—	Панская	—	—	—	—	8
Пр. 200 км. вы-	—	—	—	—	—	Агонская	—	—	—	—	93
ше Бодайбо	—	—	—	—	507	Заборы	—	—	—	—	23
Пр. 70 км. вы-	—	—	—	—	56	Криволука	—	—	—	—	23
ше Бодайбо	—	—	—	—	—	Вологусино	—	—	—	—	107
Пр. 14 км. вы-	—	—	—	—	—	Монаково	—	—	—	—	31
ше Бодайбо	—	—	—	—	248	Федеряшина	—	—	—	—	20
Пр. 8 км. выше	—	—	—	—	—	Кулебякино	—	—	59	—	154
Бодайбо	—	—	—	—	484	Повороты	—	—	21	—	101
Устье Маша	—	—	—	—	181	Слобода (Кри-	—	—	—	—	—
Воронцовка	—	—	13	—	23	вой)	—	—	98	—	5
р. Иреть	—	23134	—	—	—	Хабарово	—	—	52	—	38
р. Большая	—	—	—	10455	—	Никольское	—	—	—	—	328
р. Голоустная	—	—	13616	19191	7021	Салтыково	—	—	—	—	196
7-е Зиньково	—	—	—	1	—	Берендилово	—	—	—	—	89
Прочие приста-	—	—	—	—	—	Дарьина	—	—	—	—	68
ни	—	60006	—	—	—	Мандра	—	—	—	—	2
Киренский	—	22258	28846	9960	25679	Коршуново	—	—	—	—	29
Орлинга	—	—	2	10	2	Шипицино	—	—	—	—	11
Тарасово	—	—	12	—	36	Ульян	—	—	33	—	46
						Маево	—	—	—	—	76
						Вилево	—	—	—	—	169

Таблица 1 (окончание). Итоги водного грузооборота Сибирского края. Отправление.
Всего грузов (в тоннах).

Наименование округа и пристани	1913 г.	1926 г.	1927 г.	1928 г.	1929 г.	Наименование округа и пристани	1913 г.	1926 г.	1927 г.	1928 г.	1929 г.
	1	2	3	4	5		1	2	3	4	5
Шерабори . . .	—	—	—	—	15	Мука	—	—	—	161	29
Юхта	—	—	—	—	53	Карам	—	—	70	20	120
Закурья	—	—	—	—	87	Ключи	—	—	—	30	120
Гремячий . . .	—	—	—	—	13	Новоселово . .	—	—	141	38	186
Солдаткина . .	—	—	—	—	55	Петровская . .	—	—	—	24	—
Гарь	—	—	—	—	136	Казачинская . .	—	—	551	341	1166
Сухая	—	—	—	—	37	Карнаухово . .	—	—	—	11	42
Вишняково . . .	—	—	413	23	—	Ермака	—	—	412	273	449
Петропавловка .	—	—	488	247	864	Юхта	—	—	90	—	—
П.-Павловский район	—	—	—	381	—	Мартыново . . .	—	—	648	48	2906
Сполошинская .	—	—	—	317	16	Ляпуново	—	—	—	2	119
Пущина	—	—	309	8	—	Моголь	—	—	—	26	87
Ильина	—	—	—	172	96	Кутина	—	—	437	105	1097
Ичера	—	—	265	13	70	Осипова	—	—	109	14	112
Мутно	—	—	—	3	—	Половина	—	—	120	5	452
Дубровск	—	—	—	91	—	Менделеево . . .	—	—	2167	51	155
Пьянобывская .	—	—	105	—	—	Рыкова	—	—	321	10	748
Частинская . . .	—	—	236	—	—	Безруково	—	—	—	6	287
Киренск	—	—	—	10	19	Коротково	—	—	—	—	42
Таршино	—	—	1798	—	—	Черемшанка . . .	—	—	—	—	26
Солянка	—	—	1742	3	—	Шорохово	—	—	—	—	231
Рысьи	—	—	5655	290	—	Юсеевка	—	—	41	—	13
Чуя	—	—	1557	112	256	Мелемцева	—	—	—	—	18
Максимовка . . .	—	—	—	92	26	Прочие приста- ни	—	10231	—	—	—
Каймонова . . .	—	—	—	143	199	Чая	—	—	108	—	—

**Таблица 2. Итоги ледного грузооборота Сибирского края. Прибытие.
Результаты (в тоннах)**

Наименование округа и пристаней	1913 г.	1926 г.	1927 г.	1928 г.	1929 г.	Наименование округа и пристаней	1913 г.	1926 г.	1927 г.	1928 г.	1929 г.
	1	2	3	4	5		1	2	3	4	5
Сибирский край	18806	—	1385	18472	18818	Альгинская	—	—	—	—	15
Ю.-В. Сибирь	4242	—	411	8463	12389	Тулущина	—	—	—	113	—
Омский	3472	—	64	358	1000	Зыряновское	—	—	—	—	6
Усть-Ишим	—	—	—	10	—	Сенная Курья	—	—	—	38	—
Тара	1884	—	—	—	—	Томск	49	—	89	1168	8943
Екатерининская	787	—	—	—	—	Проч. пристани	—	—	—	—	1
Атам-Юрт	—	—	5	—	—	Ачинский	—	—	—	—	108
Усть-Тарское	835	—	—	—	—	Берлюсов	—	—	—	—	3
Красный пр.	16	—	—	—	—	Ачинск	—	—	—	—	100
Омск	—	—	25	64	450	Красноярский	11777	—	94	2117	3537
Ново-Омск (Ку-	—	—	32	262	538	Назимовское	—	—	—	33	—
лонзино)	—	—	—	—	30	Енисейское	590	—	24	70	97
Ачинская	—	—	—	—	5	Маклакова	—	—	8	—	—
Покровское	—	—	—	—	—	Казахинская	524	—	—	—	—
Коммуна имени	—	—	—	—	—	Каргино	—	—	—	3	—
Крупной (Бер-	—	—	—	—	33	Красноярск	10647	—	52	2011	8440
никова)	—	—	—	—	1	р. Турухан	16	—	—	—	—
Проч. пристани	—	—	2	2	—	Иркенский	—	—	—	—	15
Барабинский	229	—	—	—	—	Щегловск	—	—	—	—	15
Танатов	229	—	—	—	—	Хангаевский	—	—	—	—	908
Каменский	—	—	—	—	5	Хакасск	—	—	—	—	908
Камень	—	—	—	—	5	Минусинский	—	—	—	32	78
Новосибирский	426	—	316	2074	1270	Минусинск	—	—	—	32	78
Новосибирск	426	—	316	1839	1270	Иркутский	—	—	651	3336	7812
Бердское	—	—	—	735	—	Коновалово	—	—	4	—	—
Барнаульский	—	—	1	3	7	Тельма	—	—	—	—	12
Барнаул	—	—	1	3	7	Иркутск	—	—	647	3330	7798
Бийский	115	—	30	28	41	Грузовская	—	—	—	3	—
Усть-Чарышск.	—	—	10	4	9	Проч. пристани	—	—	—	3	2
Бийск	—	—	20	24	32	Иркенский	—	—	—	128	98
Наливное	115	—	—	—	—	Орлинка	—	—	—	42	—
С.-В. Сибирь	11826	—	955	8009	16526	Турука	—	—	—	7	—
Томский	49	—	220	2396	3985	Усть-Кут	—	—	—	—	6
Нарым	—	—	—	91	—	Марково	—	—	—	7	—
Колпашево	—	—	101	868	15	Кирейск	—	—	—	35	48
Могочина	—	—	—	44	—	Подкаменка	—	—	—	16	—
Киреевское	—	—	11	74	—	Алмыновка	—	—	—	—	9
Подгорная	—	—	19	—	—	Вишнякова	—	—	—	10	—
Красная Курья	—	—	—	—	5	Петропавловск	—	—	—	11	28
						Илимское	—	—	—	—	3
						Прочие пристани	—	—	—	—	2

Таблица 2 (продолжение). Итого водного грузооборота Сибирского края. Прибытие.

Мука ржаная (в тоннах)

Наименование округа и пристанн	1913 г.	1926 г.	1927 г.	1928 г.	1929 г.	Наименование округа и пристанн	1913 г.	1926 г.	1927 г.	1928 г.	1929 г.
	1	2	3	4	5		1	2	3	4	5
Сибирский край	—	—	8308	12189	10524	Медведева . . .	—	—	10	15	82
Ю.-З. Сибирь	—	—	851	1149	889	Александровск.	—	—	199	194	200
Омский	—	—	345	10	716	Лукашинский яр	—	—	17	101	90
Устье р. Ишим	—	—	—	—	103	Кривошунная . .	—	—	59	119	111
Коисы	—	—	—	3	9	Вартаевск. юрты	—	—	12	—	—
Тевриз	—	—	—	—	96	Амбары	—	—	—	4	28
Устье р. Шим	—	—	—	1	3	Ново-Никольск.	—	—	171	189	146
Тара	—	—	307	—	236	Пирчинск. юрты	—	—	8	—	—
Екатерининское	—	—	—	—	99	Прохоркина . . .	—	—	43	42	10
Речайорские	—	—	—	—	—	Прорытова . . .	—	—	16	110	149
юрты	—	—	35	—	—	Колгуянская . . .	—	—	50	33	—
Евгашино	—	—	—	—	33	Петровка	—	—	77	43	49
Большерецкое	—	—	—	5	114	Тимское	—	—	186	175	147
Омск	—	—	—	1	17	Перфиловна . . .	—	—	59	1	—
Проч. пристани	—	—	3	—	4	Казальцево . . .	—	—	60	62	67
Барабинский	—	—	—	—	38	Пенин Мыс	—	—	44	60	—
Карташевское . .	—	—	—	—	36	Кендалская . . .	—	—	5	—	—
Проч. пристани	—	—	—	—	2	Карасонская . . .	—	—	502	499	838
Наменский	—	—	—	58	83	Ильино	—	—	22	9	—
Камень	—	—	—	—	17	Мизуркина	—	—	37	69	136
М.-Сузунская . .	—	—	—	58	—	Нарым	—	—	180	366	268
Городище	—	—	—	—	66	Парабельская . .	—	—	211	220	170
Новосибирский	—	—	—	1042	50	Невальцевская . .	—	—	69	36	100
Новосибирск . .	—	—	—	1026	46	Басмановы юрты .	—	—	30	280	185
Бердское	—	—	—	14	—	Икина	—	—	17	41	162
Кузский Яр . . .	—	—	—	—	4	Иванкина	—	—	21	19	1
Проч. пристани	—	—	—	2	—	Петропавловск .	—	—	3	—	8
Барнаульский	—	3	—	26	2	Коллашево	—	—	319	317	373
Шелаболиха . . .	—	—	—	15	—	Баранаково	—	—	17	8	64
Барнаул	—	3	—	—	1	Тискина	—	—	94	4	25
Устье р. Рас-	—	—	—	—	—	Тайзанакова . . .	—	—	2	—	66
скаэники	—	—	—	11	—	Чулково	—	—	—	54	25
Проч. пристани	—	—	—	—	1	Кузурово	—	—	—	—	66
Бийский	—	—	3	13	—	Коломна	—	—	47	52	—
Окутиха	—	—	—	13	—	Могочина	—	—	30	151	66
Бийск	—	—	3	—	—	Игрекова	—	—	—	2	20
С.-В. Сибирь	—	—	5955	11031	9635	Молчаново	—	—	1	97	215
Томский	—	—	3929	4656	5390	Устье р. Лапы . .	—	—	—	3	—
Н.-Вартовские	—	—	179	197	273	Амбарцева	—	—	7	—	15
Соснина	—	—	—	3	15	Мысовая	—	—	—	8	—
						Красный Яр	—	—	33	2	—
						Богородское	—	—	—	—	3
						Киреевское	—	—	—	78	—
						Тарховы юрты . . .	—	—	17	—	—
						Калекеганское . .	—	—	—	—	79
						Охтегурьевские	—	—	—	—	—
						юрты	—	—	57	—	42
						Ларнатское	—	—	—	160	193
						Чайнская	—	—	4	—	—
						Подгорная	—	—	5	—	—
						Устье р. Бочка-	—	—	—	—	—
						ра	—	—	4	—	—
						Тогул	—	—	3	—	—
						Тюпина	—	—	—	11	27
						Мохово	—	—	8	—	57
						Широковы юрты . .	—	—	131	111	50

Таблица 2 (продолжение). Итоги водного грузооборота Сибирского края. Прибытие.

Мука ржаная (в тоннах)

Наименование округа и пристаней	1913 г.	1926 г.	1927 г.	1928 г.	1929 г.	Наименование округа и пристаней	1913 г.	1926 г.	1927 г.	1928 г.	1929 г.
1	2	3	4	5		1	2	3	4	5	
Максимогорская	—	—	111	19	8	Носовое	—	—	—	—	25
Устье р. Озер-	—	—	—	—	22	Игарское	—	—	—	—	23
ной	—	—	—	—	37	Карасинское	—	—	3	23	—
Черкасская	—	—	36	4	32	Усть-Курейское	—	—	3	49	—
Тюделкова	—	—	1	—	32	Горошинское	—	—	—	23	—
Таткинские юр-	—	—	11	—	49	Ангутиха	—	—	—	36	—
ты	—	—	18	—	79	Туруханск	—	—	32	36	—
Трескулово	—	—	—	—	—	Селиваново	—	—	5	20	—
Устье р. Б. Юкса-	—	—	—	—	—	Ново-Туруханск	—	—	25	46	25
Юл	—	—	—	3	—	Мироедиха	—	—	—	22	—
Киржакова	—	—	6	—	—	Костина	—	—	48	26	—
Красная Курья	—	—	—	—	12	Сухая Тунгузка	—	—	—	72	—
Альнякова	—	—	2	38	27	Пулковская	—	—	5	—	—
Тулубщина	—	—	1	48	100	Н.-Черноостров-	—	—	—	—	—
Тазырбак	—	—	—	—	36	ская	—	—	5	11	—
Николаевка	—	—	—	—	4	Бакланыха	—	—	13	10	—
Зырянское	—	—	—	—	3	Верещагино	—	—	—	105	—
Самусьский за-	—	—	—	—	35	Марково	—	—	8	—	—
тон	—	—	—	—	—	Песковская	—	—	6	—	—
Моряковка	—	—	27	—	—	Канчагеевская	—	—	29	14	—
Сенная курья	—	—	—	49	53	Алинская	—	—	28	74	—
Черныльщикова	—	—	—	4	—	Устье р. Елагуй	—	—	7	—	—
Томск	—	—	644	592	252	В.-Имбацкое	—	—	65	69	—
Проч. пристани	—	—	6	4	11	Сургут	—	—	27	11	—
						Устье р. Бахты	—	—	14	47	—
						Мирная	—	—	—	44	—
Ачинский	—	—	—	—	123	Лебедь	—	—	9	26	—
						Хомса	—	—	50	46	—
Мелетский улус	—	—	—	—	3	Сумароково	—	—	20	20	—
Пыштаковы юр-	—	—	—	—	60	Подкамен. Тун-	—	—	—	—	—
ты	—	—	—	—	60	гузка	—	—	54	99	—
Ачинск	—	—	—	—	—	Осиновая	—	—	17	—	—
						Ворогово	—	—	49	115	—
Красноярский	—	—	1415	2820	631	Зотина	—	—	28	20	—
						Танкова	—	—	1	65	—
Ефремов камень	—	—	4	6	4	Никulina	—	—	—	18	—
Омулевая бухта	—	—	—	9	—	Ярцева	—	—	17	137	—
М.-Хоуты	—	—	—	5	—	Назимовское	—	—	120	492	—
Шайтанская	—	—	4	—	—	Холмогорово	—	—	17	29	—
Сопочная карга	—	—	11	—	2	Остятская	—	—	—	32	—
Гольчиха	—	—	2	5	36	Анциферово	—	—	—	4	—
Нассоновск. ост.	—	—	23	61	—	Енисейск	—	—	281	176	75
Толстый Нос	—	—	—	20	101	Маклакова	—	—	—	20	43
Караульное	—	—	—	43	—	Стрелковская	—	—	—	15	—
Усть-Енисейск.	—	—	—	—	—	Каргино	—	—	—	11	—
порт	—	—	20	32	20	Юксеевское	—	—	—	—	17
Устье р. Малой	—	—	—	—	—	Красноярск	—	—	150	392	34
Хеты	—	—	—	12	—	Янов стан	—	—	18	—	40
Дудинское	—	—	49	102	54	Большой порог	—	—	14	—	—
Николаевское	—	—	13	—	—	Учами	—	—	—	—	—
Лузино	—	—	—	17	—	Тура	—	—	76	—	5
Хантайское	—	—	—	16	—	Черноостровск.	—	—	25	—	30
Ново-Плахинск.	—	—	—	19	15	Кузминка	—	—	8	—	44
						Устье р. Вельма	—	—	5	—	34

Таблица 5 (продолжение). Итого валового грузооборота Сибирского края. Прибытие.

Мука ржаная и Пшеница (в тоннах)

Наименование округа и пристаней	1915 г.	1926 г.	1927 г.	1928 г.	1929 г.	Наименование округа и пристаней	1915 г.	1926 г.	1927 г.	1928 г.	1929 г.
Шериха	—	—	—	13	—	Пшеница					
Проч. пристани	—	—	3	5	4	Сибирский край	190106	—	101347	66373	133350
Кузнецкий	—	—	3	10	7	Ю.-З. Сибирь	157370	—	80843	85888	100500
Черный этап	—	—	—	15	—	Омский	46796	—	34573	19044	28847
Усть-р. Сос- новка	—	—	—	—	3	Усть-Ишим	—	—	—	10	—
Бело-этап	—	—	3	—	—	Тегриз	98	—	—	80	—
Кузнецк	—	—	—	—	3	Табаринская	—	—	—	8	—
Проч. пристани	—	—	—	4	1	Знаменская	—	—	—	67	—
Хангаасский	—	—	—	—	75	Тара	3702	—	207	172	370
Хангаасск	—	—	—	—	75	Екатерининская	—	—	—	7	—
Иркутский	—	—	608	1809	2072	Вяжицкое	1212	—	39	66	50
Братский остров	—	—	3	—	—	Такимское	16	—	—	7	—
Больш. Маймыр	—	—	5	—	1	Большеречное	16	—	—	25	—
Распутинское	—	—	—	—	4	Бешаул	16	—	—	4	—
Малышева	—	—	—	182	493	Воровьянка	—	—	—	14	—
Усолье	—	—	33	16	22	Омск	41261	—	5272	11491	8108
Тельма	—	—	17	17	—	Ново-Омск	—	—	28971	7141	19970
Иркутск	—	—	503	515	483	Повстанская	—	—	—	—	30
Байкал	—	—	2	13	—	Ачинская	459	—	—	—	145
Листвиничное	—	—	—	108	—	Романовская за- имка	—	—	—	—	172
Б. Голустное	—	—	45	13	6	Айткуловские юрты	16	—	—	—	—
Жигалово	—	—	—	1	82	Проч. пристани	—	—	—	—	2
Грузиновская	—	—	—	18	—	Барабинский	16	—	—	65	17
Бодайбо	—	—	—	915	1172	Карташевское	—	—	—	46	—
7-е Зимовье	—	—	—	—	66	Пустынное	—	—	—	19	17
Воронцово	—	—	—	16	17	Танатова	16	—	—	—	—
Мача	—	—	—	—	626	Каменский	49	—	11	33	18
Киренский	—	—	—	1727	437	Камень	49	—	2	33	—
Суравская	—	—	—	—	9	М.-Сузунская	—	—	7	—	18
Орлинка	—	—	—	—	6	Проч. пристани	—	—	2	—	—
Усть-Кут	—	—	—	43	91	Новосибирский	90780	—	50176	55341	54886
Марково	—	—	—	17	—	Дубровинно	4161	—	—	—	—
Киренск	—	—	—	1355	256	Колыванская	—	—	85	—	—
Алексеевская	—	—	—	6	5	Новосибирск	74857	—	49993	55328	54855
Подканенка	—	—	—	55	4	Бераское	11712	—	—	—	28
Байдицкова	—	—	—	25	—	Гуселетовское	—	—	—	—	3
Чечуйск	—	—	—	74	9	Красный Яр	—	—	42	—	—
Петропавловск	—	—	—	42	5	Ордынское	—	—	58	2	—
Сполошинское	—	—	—	14	2	Проч. пристани	—	—	—	1	—
Ичера	—	—	—	23	6						
Мутинское	—	—	—	20	25						
Дубровское	—	—	—	18	2						
Паршинское	—	—	—	24	16						
Чуя	—	—	—	11	—						
Проч. пристани	—	—	—	—	1						

Таблица 2. Итого водного грузооборота Сибирского края. Прибытие.

Пшеница. Мука пшеничная. (в тоннах).

Наименование округа и пристани	1916 г.	1918 г.	1927 г.	1928 г.	1929 г.	Наименование округа и пристани	1916 г.	1918 г.	1927 г.	1928 г.	1929 г.
Барнаульский	15806	—	2603	9299	13745	Канский	—	—	—	—	12
Шелаболиха	16	—	—	—	—	Рыбинское	—	—	—	—	12
Барнаул	15790	—	2603	9299	13730	Иркутский	—	—	1642	1083	4478
Устье р. Рас- саванки	—	—	—	—	10	Усть-Уда	—	—	6	—	—
Калистратиха	—	—	—	—	3	Малышевца	—	—	—	10	—
Проч. пристани	—	—	—	1	2	Е.-Острожное	—	—	18	—	1
Бийский	3882	—	2480	2112	3086	Усолье	—	—	—	65	—
Шипунова	—	—	4	4	—	Телма	—	—	—	—	71
Усть-Чарышск.	606	—	110	1040	1239	Иркутск	—	—	1617	1575	4342
Выстрел Исток	16	—	—	—	7	Листвиничное	—	—	—	13	58
Вийск	3200	—	2868	1068	1840	Грузновское	—	—	—	—	—
С.-В. Сибирь	32907	—	11704	12485	22034	Проч. пристани	—	—	1	—	—
Томский	31810	—	9561	6507	4906	Наренский	—	—	—	93	115
Незальцевская	—	—	—	17	—	Марково	—	—	—	8	—
Колпацкое	—	—	13	—	—	Киренск	—	—	—	45	79
Богородское	—	—	—	—	8	Подкаменная	—	—	—	22	—
Киреевск	—	—	—	130	—	Петропавловск	—	—	—	18	27
Бороново	—	—	3	17	—	Ичера	—	—	—	—	7
Подгорная	—	—	—	—	14	Проч. пристани	—	—	—	2	2
Сенная Курья	—	—	—	33	—	Мука пшеничная					
Томск	31810	—	9538	6810	4941	Сибирский край	77856	—	11170	10306	20163
Половинное	—	—	3	—	—	Ю.-З. Сибирь	39627	—	2456	1528	3894
П. оч. пристани	—	—	4	—	3	Омский	20405	—	707	1076	1242
Ачинский	—	—	—	—	43	Тобендинские юрты	—	—	—	—	5
Ачинск	—	—	—	—	43	Усть-Ишим	147	—	69	109	—
Красноярский	966	—	499	3539	11224	Койем	—	—	1	9	—
Енисейск	16	—	—	27	—	Усть-Минское	98	—	—	2	2
Стрелковское	49	—	1	—	—	Тевриз	82	—	8	51	—
Казачинская	131	—	—	—	—	Устье р. Туя	33	—	2	56	24
Юсеевское	295	—	—	—	—	Авские юрты	33	—	—	—	—
Красноярск	475	—	498	3609	1205	Чириковская	—	—	—	33	—
Онашенское	—	—	—	—	17	Иванов Мыс	33	—	1	—	—
Проч. пристани	—	—	—	3	2	Устье р. Шиш	—	—	23	120	2
Кузнецкий	—	—	—	—	30	Пологрудова	—	—	20	128	—
Кузнецк	—	—	—	—	30	Тара	2916	—	196	275	1
Хакассский	—	—	—	—	1784	Екатерининская	16	—	97	122	—
Хакасск	—	—	—	—	1784	юрты	—	—	3	—	—
Минусинский	131	—	2	683	287	Айтнуловские юрты	82	—	5	7	7
Минусинск	131	—	2	683	284	Усть-Тарское	33	—	—	16	—
Озанинская	—	—	—	—	3	Ново-Логинское	16	—	—	—	—
						Евгачино	410	—	41	26	16
						Красный Яр	16	—	—	—	—
						Тамыкское	82	—	3	—	—

Таблица 2. Итоги водного грузооборота Сибирского края. Прибытие.

Мука пшеничная (в тоннах).

Наименование округа и пристаней	1919 г.	1920 г.	1921 г.	1922 г.	1923 г.	Наименование округа и пристаней	1919 г.	1920 г.	1921 г.	1922 г.	1923 г.
	1	2	3	4	5		1	2	3	4	5
Большерецкое . . .	49	—	88	—	—	Бийский . . .	868	—	158	84	109
Бешаул	53	—	—	—	4	Усть-Чарышск. . .	524	—	55	1	12
Чернолуцкое . . .	—	—	—	—	20	Солдатово . . .	—	—	—	—	4
Омск	15905	—	101	5	108	Быстрый Исток . .	16	—	11	—	—
Ново-Омск	—	—	49	117	1050	Окутинка	—	—	79	31	53
Ачарская	459	—	—	—	—	Бийск	328	—	11	52	40
Романтевская . . .	—	—	—	—	25	Проч. пристани . .	—	—	2	—	—
Сеткилова	16	—	—	—	—						
Борозянка	16	—	—	—	—	С.-В. Сибирь . . .	38229	—	8714	8778	16209
Проч. пристани . .	—	—	—	2	2						
						Томский	15248	—	3660	1613	5279
Барабинский . . .	361	—	4	12	18	Н.-Вартовские . . .	—	—	68	31	113
Старо-Логинова . .	—	—	—	8	—	Медведева	—	—	—	—	17
Танатова	213	—	—	—	14	Александровск. . .	—	—	13	11	78
Карташевское . . .	115	—	2	4	4	Лукашинский . . .	—	—	—	—	—
Пустынное	33	—	2	—	—	Яр	—	—	104	17	79
						Кривоуцкая	—	—	13	7	45
Каменский	458	—	3	8	198	Вартовск. юрты . .	49	—	1	—	—
Кыраа	—	—	—	—	6	Новоникольское . .	—	—	33	5	83
Чингиз	—	—	1	8	38	Калымск. юрты . .	16	—	—	—	—
Камень	442	—	—	—	6	Прохоркина	98	—	2	—	9
М.-Сузунская . . .	16	—	2	—	144	Прорытова	—	—	16	—	41
Устье р. Кокуй . .	—	—	—	—	4	Колгуянская	—	—	7	—	2
						Петровка	—	—	15	—	25
Новосибирский . .	14661	—	1100	41	2077	Тынское	115	—	82	46	129
Дубровино	33	—	1	1	—	Перфиловка	—	—	3	—	—
Колыванская . . .	197	—	1	—	—	Казальцева	—	—	11	—	45
Новосибирск . . .	14382	—	1098	40	2056	Пенин Мыс	—	—	13	—	80
Бердское	49	—	—	—	—	Каргасокская	66	—	147	93	505
Атаманово	—	—	—	—	3	Мизуркина	—	—	17	—	84
Красный Яр	—	—	—	—	17	Нарым	98	—	79	108	28
Проч. пристани . .	—	—	—	—	1	Парабельская . . .	82	—	113	72	136
						Невальцевская . . .	—	—	21	9	50
Барнаульский . . .	2751	—	484	307	268	Басмановы юрты . .	—	—	12	19	101
Барсукова	16	—	—	—	1	Инкина	16	—	18	6	206
Гонимский	—	—	—	—	—	Ивакина	—	—	7	18	2
затон	—	—	—	28	—	Петропавловск. . .	—	—	1	2	23
Белоярская	—	—	—	11	15	Колпашево	639	—	1194	202	377
Чесноковская . . .	—	—	—	1	33	Баранкова	82	—	58	2	41
Устье р. Досихи . .	—	—	—	—	33	Тискина	—	—	25	—	54
Барнаул	2735	—	481	239	93	Тайзанаква	—	—	—	—	43
Устье р. Боб- ровки	—	—	3	7	21	Чулково	—	—	—	8	21
Устье р. Рас- сказихи	—	—	—	7	52	Кузурова	—	—	2	—	39
Легостаево	—	—	—	14	19	Коломна	—	—	43	14	14
Проч. пристани . .	—	—	—	—	1	Могочина	—	—	108	130	156
						Игрекова	—	—	—	—	15
Рубцовский	33	—	—	—	—	Молчанова	—	—	69	38	76
Вельглазово . . .	33	—	—	—	—	Амбарцева	—	—	32	—	29
						Кривошеино	33	—	119	—	—
						Былина	—	—	4	—	—
						Тугулина	—	—	—	—	5
						Никольское	—	—	14	—	—
						Красный Яр	—	—	—	20	—

Таблица 2. Итоги водного грузооборота Сибирского края. Прибытие.

Мука пшеничная (в тоннах).

Наименование округа и пристаней	1913 г.	1926 г.	1927 г.	1928 г.	1929 г.	Наименование округа и пристаней	1913 г.	1926 г.	1927 г.	1928 г.	1929 г.
1	2	3	4	5		1	2	3	4	5	
Базанакое	16	—	—	—	—	Омилевая бухта	—	—	1	8	—
Богородское	16	—	4	3	15	Малые хоуты	—	—	14	3	1
Киреевское	16	—	3	1	1	Вол. хоуты	—	—	—	—	4
Коженинское	—	—	6	—	—	Шайтанская	—	—	4	2	—
Вороново	49	—	6	4	—	Сопочная Карга	—	—	12	8	3
Батурино	—	—	1	—	3	Ошмарино	—	—	4	27	19
Тарховы юрты	—	—	—	—	16	Гольчиха	—	—	2	—	43
Калеконское	—	—	—	—	21	Носоновский	—	—	—	—	—
Охтиуровские	—	—	—	—	—	остров	—	—	27	—	523
Лариатское	—	—	44	—	17	Толстый Нос	—	—	16	—	10
Васьюганское	—	—	87	111	150	Караульное	—	—	—	51	36
Чанская	—	—	—	—	25	Казанцево	—	—	1	3	4
Подгорная	—	—	6	—	—	Селякино	—	—	—	1	3
Варгатовское	—	—	41	—	1	Усть-Енисейск.	—	—	—	—	—
Мохово	—	—	6	—	—	порт	—	—	9	27	38
Широковы юрты	—	—	—	—	37	Устье р. М. Хе-	—	—	—	—	—
Максимогорская	—	—	93	14	27	ты	—	—	—	6	33
Устье р. Озер-	—	—	44	8	5	Дудинское	—	—	36	319	476
ной	—	—	16	—	16	Николаевское	—	—	2	—	23
Салтыковы юр-	—	—	—	—	—	Лизино	—	—	—	5	—
ты	—	—	4	—	—	Потоповское	—	—	—	—	24
Черкасская	—	—	9	75	15	Хантайское	—	—	4	—	—
Смолокуртка	—	—	3	—	—	Нижне-Плахин-	—	—	—	—	—
Тателекова	49	—	—	—	9	ская	—	—	13	28	14
Таткинские юр-	—	—	4	—	4	Носовое	—	—	—	—	12
ты	—	—	—	—	—	Игарское	—	—	2	11	358
Батурицкий Яр	—	—	—	—	100	Карасинское	—	—	10	16	25
Трескулово	—	—	13	—	89	Усть-Курейское	—	—	54	58	—
Устье р. Б. Юк-	—	—	—	—	—	Горошинское	—	—	7	2	—
со-Юл	—	—	—	—	—	Ангутха	—	—	—	25	—
Кержакова	—	—	4	—	—	Туруханск	—	—	25	81	—
Красная курья	—	—	—	—	8	Река-Турухан	2932	—	—	—	—
Альмякова	—	—	23	47	11	Селиваново	—	—	10	—	—
Тулубщина	—	—	4	4	32	Н. Туруханск	—	—	131	68	19
Устье р. Чук-	—	—	—	—	—	Мироедиха	—	—	—	13	—
Че-Юл	—	—	—	—	—	Костино	—	—	6	16	—
Сергеева	—	—	5	1	22	Сухая Тунгузка	—	—	—	16	—
Троицкое	—	—	1	3	15	Ванская	—	—	13	—	—
Зырянское	—	—	8	—	55	Н. Черноостров-	—	—	—	—	—
Орловка	16	—	—	—	—	ская	—	—	45	41	—
Самусьский за-	—	—	303	—	151	Бакланиха	—	—	8	2	—
тон	—	—	163	—	—	Верещагино	—	—	15	12	—
Морякова	—	—	—	—	—	Песковская	—	—	7	—	—
Сенная Курья	—	—	—	109	122	Конгатеевская	—	—	—	5	—
Томск	13792	—	289	361	1553	Алинская	—	—	11	32	—
Проч. пристани	—	—	7	10	8	В.-Имбацкое	—	—	101	117	—
Ачинский	—	—	—	—	4	Сургут	—	—	56	55	—
Проч. пристани	—	—	—	—	4	Устье р. Бахты	—	—	5	30	—
Красноярский	22948	—	3938	3296	5314	Мирная	—	—	26	32	—
Ефремов Камень	—	—	9	8	11	Лебедь	—	—	20	9	—
Слободск, бухта	—	—	—	—	—	Сумароково	—	—	13	23	—
						Под.-Тунгузка	—	—	49	111	—
						Осиновая	—	—	6	—	—
						Ворогово	—	—	26	47	—
						Зотина	—	—	7	—	—
						Тонково	—	—	8	6	—

Таблица 2. Итоги водного грузосбора Сибирского края. Прибытие.
Мука пшеничная (в тоннах).

Наименование округа и пристани	1918 г.	1926 г.	1927 г.	1928 г.	1929 г.	Наименование округа и пристани	1918 г.	1926 г.	1927 г.	1928 г.	1929 г.
	1	2	3	4	5		1	2	3	4	5
Ярцево	—	—	45	31	—	Винусинский	33	—	86	22	97
Назмозское	819	—	52	289	—	Минусинск	33	—	86	22	96
Холмогорово	—	—	17	14	—	Проч. пристани	—	—	—	—	1
Остятская	—	—	10	7	—	Канский	—	—	21	—	18
Анцферово	66	—	—	—	—	Матыгина	—	—	21	—	1
Енисейск	8534	—	700	119	492	Каменная	—	—	—	—	5
Маклаково	—	—	2	11	98	Волчанское	—	—	—	—	3
Устье р. Ангара	180	—	—	—	—	Проч. пристани	—	—	—	—	9
Стреловское	—	—	37	39	575	Иркутский	—	—	870	2657	3083
Каргино	—	—	1	—	12	Б.-Мамыр	—	—	—	—	28
Казачинское	311	—	16	—	4	Усть-Уда	—	—	17	—	—
Заливная	—	—	1	—	20	Балатанск	—	—	318	—	—
Придвинская	—	—	—	—	37	Малышев	—	—	1	18	225
Юксеевское	49	—	6	2	29	Острожное	—	—	—	—	4
Атамановское	—	—	—	—	3	Усолье	—	—	17	—	7
Красноярск	9762	—	1677	1360	2116	Иркутск	—	—	489	660	602
Скитские дачи	—	—	—	—	7	Байкал	—	—	4	2	1
Вирюсинская	—	—	3	—	13	Листвиничное	—	—	23	—	59
Езаш	—	—	1	—	12	Б.-Голустиное	—	—	—	7	48
Дербиновское	—	—	—	—	20	Качуг	—	—	—	—	5
Даурское	82	—	23	1	2	Жигалово	—	—	—	14	29
Сисинское	—	—	—	—	13	Головное	—	—	—	10	—
Новоселовская	82	—	5	2	7	Бодайбо	—	—	—	1886	1281
Янов Стан	—	—	139	—	25	7-е зимовье	—	—	—	40	11
Фарково	—	—	19	—	10	Воронцово	—	—	—	10	19
Волыной порог	—	—	36	—	47	Мача	—	—	—	—	762
Чисково	—	—	—	—	22	Проч. пристани	—	—	1	1	2
Кочум-Дена	—	—	—	—	30	Киренский	—	—	—	1180	1672
Учани	—	—	33	39	14	Суровская	—	—	—	—	27
Ви-Ви	—	—	80	—	50	Орлинг	—	—	—	39	17
Тура	—	—	34	—	109	Омояй	—	—	—	—	3
Черноостровск	—	—	10	—	7	Усть-Кут	—	—	—	32	286
Кузминка	—	—	56	—	22	Подмашина	—	—	—	32	—
Устье р. Вельма	—	—	116	—	164	Таюра	—	—	—	—	7
Брянка	—	—	—	—	103	Марково	—	—	—	9	2
Стрелка	131	—	—	—	—	Макарова	—	—	—	3	—
Проч. пристани	—	—	4	3	2	Киренск	—	—	—	918	1132
Кузнецкий	—	—	17	10	38	Алексеевская	—	—	—	19	33
Щегловск	—	—	12	—	—	Подкаменка	—	—	—	10	12
Кривинино	—	—	—	—	3	Алмювка	—	—	—	—	17
Устье р. Терен	—	—	—	—	3	Баншикова	—	—	—	29	—
Нарык	—	—	—	6	14	Чечуйск	—	—	—	27	28
Бело-Этап	—	—	3	—	3	Петропавловск	—	—	—	33	72
Кузнецк	—	—	—	—	12	Слободинское	—	—	—	8	10
Проч. пристани	—	—	2	4	3	Ичера	—	—	—	2	13
Хакасский	—	—	122	—	704	Мутинское	—	—	—	3	—
Батени	—	—	—	—	4	Дубровское	—	—	—	6	1
Черногорские	—	—	—	—	—	Паршинское	—	—	—	5	12
Кови	—	—	17	—	1	Чуя	—	—	—	3	—
Хакасси	—	—	105	—	699	Проч. пристани	—	—	—	2	—

Таблица 2 (продолжение). Итоги водного грузооборота Сибирского края. Прибытие.
Крупная и средняя. Ячмень (в тоннах)

Наименование округа и пристаней	1918 г.	1926 г.	1927 г.	1928 г.	1929 г.	Наименование округа и пристаней	1918 г.	1926 г.	1927 г.	1928 г.	1929 г.
1	2	3	4	5	6	7	8	9	10	11	12
Сибирский край	4897	—	658	727	724	Томск	377	—	50	22	42
Ю.-З. Сибирь	3849	—	265	77	372	Проч. пристани	—	—	12	11	14
Омский	2047	—	192	6	190	Красноярский	81	—	107	82	106
Тара	180	—	91	5	1	Игарское	—	—	—	—	11
Езгащико	33	—	3	—	—	Н.-Туруханск	—	—	—	6	4
Вольшеречное	—	—	5	—	—	Назимовское	16	—	—	10	—
Омск	1834	—	92	1	27	Холмогорова	—	—	—	3	—
Ново-Омск	—	—	—	—	159	Енисейск	33	—	39	34	40
Романтеевская	—	—	—	—	3	Стреловская	—	—	8	—	4
заявка	—	—	—	—	—	Кавачинское	16	—	5	1	1
Проч. пристани	—	—	1	—	—	Красноярск	16	—	24	24	3
Каменский	33	—	29	11	28	Даурское	—	—	23	—	—
Камень	33	—	29	11	14	Вянка	—	—	—	—	34
М.-Сузунская	—	—	—	—	12	Проч. пристани	—	—	8	4	9
Проч. пристани	—	—	—	—	2	Кузнецкий	—	—	—	—	10
Новосибирский	655	—	27	46	125	Щегловск	—	—	—	—	7
Новосибирск	147	—	27	46	122	Проч. пристани	—	—	—	—	3
Бердское	508	—	—	—	3	Хакасский	—	—	—	—	69
Барнаульский	1048	—	8	3	4	Хакаси	—	—	—	—	69
Барнуал	1048	—	8	3	1	Минусинский	—	—	23	39	56
Проч. пристани	—	—	—	—	3	Минусинск	—	—	23	39	56
Бийский	66	—	9	11	25	Иланский	—	—	—	—	3
Усть-Чарышск.	—	—	4	2	2	Матвигино	—	—	—	—	3
Быстрый Исток	—	—	—	3	1	Иркутский	—	—	16	442	26
Окутиха	—	—	—	4	13	В.-Острожное	—	—	—	4	—
Бийск	66	—	5	2	9	Иркутск	—	—	15	435	9
С.-В. Сибирь	458	—	391	650	352	Листвиничное	—	—	—	—	16
Томский	377	—	245	87	82	Проч. пристани	—	—	1	3	1
Каргасокская	—	—	4	4	6	Я ч м е н ь					
Нарын	—	—	2	4	2	Сибирский край	771	—	784	867	2619
Парабельская	—	—	1	5	1	Ю.-З. Сибирь	672	—	535	436	1403
Колпашево	—	—	13	10	7	Омский	82	—	485	167	938
Бараново	—	—	4	—	—	Омск	82	—	49	166	221
Могочина	—	—	3	4	4	Ново-Омск	—	—	386	1	717
Молчаново	—	—	22	11	3						
Кривошеино	—	—	—	6	1						
Коженинково	—	—	1	3	—						
Лариатское	—	—	124	—	—						
Альмякова	—	—	—	3	1						
Тулубшина	—	—	—	4	1						

Таблица 2 (продолжение). Итоги водного грузооборота Сибирского края. Прибытие.

Я ч и н а я . О в е с (в тоннах)

Наименование округа и пристани	1913 г.	1926 г.	1927 г.	1928 г.	1929 г.	Наименование округа и пристани	1913 г.	1926 г.	1927 г.	1928 г.	1929 г.
	1	2	3	4	5		1	2	3	4	5
Новосибирский .	557	—	38	210	324	Киренский . . .	—	—	—	39	33
Новосибирск .	557	—	38	203	324	Орлянка	—	—	—	6	—
Вердское . . .	—	—	—	6	—	Киренск	—	—	—	6	6
Проч. пристани	—	—	—	1	—	Ваншикова . .	—	—	—	14	—
Барнаульский .	33	—	—	16	18	Петропавловск	—	—	—	10	27
Барнаул . . .	33	—	—	16	18	Проч. пристани	—	—	—	3	—
Бийский	—	—	61	43	123	О в е с					
Усть-Чарышск.	—	—	—	33	33	Сибирский край	12498	—	3800	11181	33828
Быстрый Исток	—	—	—	8	—	Ю.-З. Сибирь	6716	—	1594	2220	17250
Бийск	—	—	61	2	90	Омский	1916	—	768	298	5130
Ойротская обл.	—	—	1	—	—	Пановское . . .	—	—	—	—	7
Проч. пристани	—	—	1	—	—	Устье р. Ишим	—	—	—	—	21
С.-В. Сибирь . .	99	—	249	431	1216	Тевриз	—	—	—	—	165
Томский	33	—	30	249	408	Устье р. Туй	—	—	—	4	—
Назина	—	—	—	4	—	" Шинш . .	—	—	—	16	—
Нарым	—	—	—	—	183	Тара	33	—	25	—	136
Киреевск	—	—	—	23	—	Екатерининское	—	—	—	—	17
Уртам	—	—	—	17	—	Речановские	—	—	—	—	—
Васьюганское .	—	—	—	49	—	юрты	—	—	6	—	—
Томск	33	—	27	152	225	Большерецкое	—	—	—	—	5
Проч. пристани	—	—	3	4	—	Черноозерская	—	—	—	—	6
Ачинский	—	—	—	—	2	Омск	1835	—	—	134	1914
Проч. пристани	—	—	—	—	2	Ново-Омск . . .	—	—	730	144	2827
Красноярский .	66	—	8	33	84	Усть-Заостров-	—	—	—	—	—
В.-Имбачское .	—	—	8	—	—	ский	16	—	—	—	—
Енисейск	66	—	—	—	—	Ачинская	16	—	—	—	7
Красноярск . . .	—	—	—	33	84	Совхоз № 31	—	—	—	—	—
Хакасский	—	—	—	—	4	(Бубенково) .	16	—	—	—	5
Хакасск	—	—	—	—	4	Вокровское . . .	—	—	—	—	18
Минусинский . .	—	—	—	—	10	Романтеева за-	—	—	—	—	—
Минусинск . . .	—	—	—	—	10	имка	—	—	—	—	—
Иркутский	—	—	211	110	675	Проч. пристани	—	—	4	—	2
Усть-Уда	—	—	20	—	—	Барбинский . . .	—	—	—	2	5
Балаганск	—	—	33	—	—	Пустынное . . .	—	—	—	2	5
Иркутск	—	—	158	110	675	Каменский . . .	66	—	—	53	45
						Чингиза	—	—	—	1	14
						Камень	—	—	—	44	—
						М.-Сузунская . .	66	—	—	8	31
						Новосибирский	4570	—	640	1438	10138
						Дубровино . . .	33	—	—	—	—
						Новосибирск . .	4537	—	643	1436	10138
						Красный Яр . . .	—	—	—	—	—

Таблица 2 (продолжение). Итоги водного грузооборота Сибирского края. Прибытие.

О в е с (в тоннах)

Наименование округа и пристани	1913 г.	1926 г.	1927 г.	1928 г.	1929 г.	Наименование округа и пристани	1913 г.	1926 г.	1927 г.	1928 г.	1929 г.
1	2	3	4	5		1	2	3	4	5	
Ордынское . . .	—	—	4	—	—	Амбарцево . . .	—	—	—	—	129
Проч. пристани	—	—	—	2	—	Кривошеино . . .	—	—	—	32	—
Барнаульский . .	131	—	111	303	1039	Красный Яр . . .	—	—	—	66	64
Шелаболиха . . .	16	—	—	—	—	Богородское . . .	—	—	—	—	16
Белоярская . . .	—	—	—	—	23	Киреевск	—	—	—	142	1
Чесновское . . .	—	—	—	—	5	Батурино	—	—	—	—	18
Устье р. Лосихи .	—	—	—	—	5	Охтиуровские . .	—	—	8	—	7
Барнаул	115	—	111	303	999	юрты	—	—	10	—	10
Устье р. Рас- сказихи	—	—	—	—	6	Лариатские . . .	—	—	5	—	10
Проч. пристани	—	—	—	—	1	Подгорная . . .	—	—	—	84	—
Бийский	33	—	62	126	893	Черкасская . . .	—	—	—	—	—
Шилуново	—	—	1	3	—	Тюделеково . . .	16	—	—	—	—
Усть-Чарышск. . .	—	—	1	57	373	Таткинские юр- ты	—	—	—	—	25
Быстрый Исток . .	—	—	1	—	30	Алмыкова	—	—	56	57	—
Окутиха	—	—	—	2	12	Тулубина	—	—	—	32	4
Вийск	33	—	59	64	478	Зыряновское . . .	—	—	—	—	3
Обротская обл. . .	—	—	3	—	—	Самусовский за- тон	—	—	—	—	3
Восток	—	—	3	—	—	Моряковка	—	—	12	—	—
С.-В. Сибирь . . .	5782	—	2206	8961	16578	Сенная Курья . .	—	—	—	15	2
Томский	1588	—	741	1571	4917	Белобородова . .	—	—	—	—	45
Н.-Вартовские . .	—	—	—	8	—	Томск	1572	—	181	363	3352
Медведева	—	—	—	—	6	Проч. пристани	—	—	3	3	5
Александровск. . .	—	—	1	—	14	Ачинский	—	—	—	—	49
Лукашинский . . .	—	—	—	—	—	Ачинск	—	—	—	—	46
Яр	—	—	—	3	4	Проч. пристани	—	—	—	—	3
Кривоуцкая	—	—	—	—	5	Красноярский . .	4014	—	595	3682	3995
Ново-Никольск. . .	—	—	—	—	9	Насоновский . . .	—	—	—	—	—
Прохоркина	—	—	—	7	3	остров	—	—	3	—	2
Прорытова	—	—	—	1	4	Толстый нос . . .	—	—	—	3	5
Колгуянская	—	—	2	—	3	Дудинское	—	—	1	13	61
Тымское	—	83	41	130	—	Игарское	—	—	—	—	224
Каргасокская . . .	—	4	75	37	—	Туруханск	—	—	4	—	—
Нарым	—	25	126	17	—	Ворогово	—	—	—	—	—
Парабельская . . .	—	4	2	15	—	Назимовское . . .	1147	—	2	2055	—
Васмаковы юрты . .	—	—	—	58	157	Енисейск	2064	—	341	1067	129
Ново-Былина	—	—	87	—	—	Стрелковское . . .	16	—	—	—	598
Инкина	—	—	—	17	—	Каргино	—	—	—	3	26
Калпашево	—	—	102	62	147	Калачинское . . .	—	—	—	15	33
Чулкво	—	—	42	63	—	Придинское . . .	—	—	—	—	10
Колонна	—	—	—	9	—	Юсеевское	—	—	—	3	16
Михайловская . . .	—	—	—	—	3	Ильинское	—	—	—	10	—
Могочина	—	—	2	202	210	Красноярск	508	—	232	498	2835
Игрекова	—	—	—	—	104	Скитские Дачи . .	—	—	—	—	2
Молчаново	—	—	113	96	349	Дербинское	—	—	—	—	21
Устье Лапы	—	—	—	7	—	Даурское	—	—	—	—	17
						Сисимское	—	—	—	—	5
						Новоселовское . .	33	—	—	—	—
						р. Турухан	246	—	—	—	—
						Учами	—	—	3	—	—

Таблица 2 (продолжение). Итоги водного грузооборота Сибирского края. Прибытие.

О.с.с. Прочие хлебные грузы (в тоннах)

Наименование округа и пристаней	1918 г.	1926 г.	1927 г.	1928 г.	1929 г.	Наименование округа и пристаней	1918 г.	1926 г.	1927 г.	1928 г.	1929 г.
Устье р. Вельмо	—	—	2	—	5	Устье р. Ишим	—	—	—	—	66
Проч. пристани	—	—	7	11	6	Тевриз	—	—	—	22	124
Кузнецкий	—	—	—	—	1	Тара	—	—	47	764	872
Проч. пристани	—	—	—	—	1	Валжино	—	—	16	329	107
Ханасский	—	—	—	5	1725	Болшеречское	—	—	—	420	53
Усть-Ербинское	—	—	—	5	—	Вешаул	—	—	—	6	6
Ханасская	—	—	—	—	1723	Крупянская	—	—	—	—	21
Проч. пристани	—	—	—	—	2	Омск	—	—	87	12	219
Минусинский	180	—	—	126	280	Ново-Омск	—	—	—	41	377
Сорокино	180	—	—	—	—	Ново-Троицкое	—	—	—	—	8
Минусинск	—	—	—	126	279	Ачарская	—	—	—	12	—
Проч. пристани	—	—	—	—	1	Совхоз № 31	—	—	—	33	—
Навский	—	—	—	—	215	Романтевская	—	—	—	—	—
Матыгино	—	—	—	—	215	Заняна	—	—	—	4	2
Иркутский	—	—	870	3089	4900	Соляная	—	—	—	12	—
Б. Мамыр	—	—	—	—	3	Проч. пристани	—	—	1	4	—
Алтайская	—	—	—	—	10	Барабинский	—	—	16	75	33
Балаганск	—	—	199	—	—	Карташевское	—	—	16	43	33
Малышева	—	—	—	—	8	Пустыньское	—	—	—	32	—
Иркутск	—	—	646	1849	3390	Каменский	—	—	1731	875	265
Вайкал	—	—	—	5	—	Камень	—	—	—	—	—
Листвиничное	—	—	20	26	3	М.-Сузунская	—	—	—	—	3
Б. Голустное	—	—	5	1	16	Новосибирский	—	—	21	364	551
Жигалово	—	—	—	—	4	Новосибирск	—	—	18	364	546
Мача	—	—	—	—	855	Ордынское	—	—	3	—	—
Бодайбо	—	—	—	1206	592	Проч. пристани	—	—	—	—	5
7-е зимовье	—	—	—	—	18	Барнаульский	—	—	5	92	43
Проч. пристани	—	—	—	2	1	Шелаболиха	—	—	—	—	13
Киренский	—	—	—	488	496	Барнаул	—	—	2	90	21
Усть-Кут	—	—	—	—	11	Устье р. Боб-	—	—	3	—	—
Киренск	—	—	—	441	482	ровки	—	—	—	—	—
Чуя	—	—	—	46	—	Устье р. Рас-	—	—	—	1	5
Проч. пристани	—	—	—	1	3	сказкихи	—	—	—	1	4
Прочие хлебные грузы						Проч. пристани	—	—	—	—	—
Сибирский край	—	—	2000	4152	4010	Бийский	—	—	176	429	840
Ю. З. Сибирь	—	—	2100	3507	3097	Шилуновка	—	—	—	5	—
Омский	—	—	151	1672	1965	Усть-Чарышск.	—	—	127	371	65
Пановское	—	—	—	—	6	Быстрый Исток	—	—	—	40	596
Усть-Ишим	—	—	—	13	—	Вийск	—	—	47	13	139
						Усть-Кожя	—	—	—	—	37
						Проч. пристани	—	—	2	—	1
						С.-В. Сибирь	—	—	500	645	913
						Томский	—	—	304	251	347
						Медведева	—	—	—	—	28

Таблица 2 (продолжение). Итого водного грузооборота Сибирского края. Прибытие.

Наименование округа и пристаней	1919 г.	1920 г.	1921 г.	1922 г.	1923 г.	Наименование округа и пристаней	1919 г.	1920 г.	1921 г.	1922 г.	1923 г.
	1	2	3	4	5		1	2	3	4	5
Ново-Никольск.	—	—	—	11	—	Листвинничное	—	—	5	—	—
Карагановская	—	—	1	—	0	Жигалово	—	—	—	3	—
Нарын	—	—	—	0	—	Бодайбо	—	—	—	67	14
Невельцевская	—	—	—	5	—	Проч. пристани	—	—	—	3	—
Ново-Былка	—	—	—	—	4						
Копашево	—	—	5	—	5	Киренский	—	—	—	16	63
Баранкова	—	—	8	3	—						
Тискина	—	—	56	8	—	Усть-Кут	—	—	—	1	—
Коломна	—	—	9	4	7	Киренск	—	—	—	12	58
Молчаново	—	—	33	8	9	Алексеевская	—	—	—	—	—
Устье р. Лалы	—	—	—	3	2	Проч. пристани	—	—	—	3	—
Амбарцева	—	—	16	—	2						
Кривошеино	—	—	—	5	3						
Баранова	—	—	—	—	9						
Никольское	—	—	66	—	2	Всего хлебных грузов					
Красный Яр	—	—	—	4	—	Сибирский край	303061	172005	140615	153965	214313
Киреевск	—	—	—	40	—	Ю.-З. Сибирь	214307	56800	100064	97344	179900
Вороново	—	—	—	4	—	Омский	75130	25491	37235	22665	39485
Максимовская	—	—	17	—	—						
Смолокуровка	—	—	7	—	—	Пановское	—	—	—	—	13
Альнякова	—	—	—	7	—	Усть-Ишим	—	21	69	142	—
Тулубшина	—	—	—	—	9	Устье р. Ишим	147	—	—	—	194
Зыряновское	—	—	—	—	6	Койсм	—	1	3	13	11
Мрякова	—	—	28	—	—	Усть-Минское	98	1	4	3	2
Сенная Курья	—	—	—	78	—	Тевриз	180	9	8	103	385
Иглакова	—	—	—	5	—	Устье р. Туй	33	—	2	60	—
Томск	—	—	58	44	236	Авское	33	1	—	—	—
Зеленковское	—	—	—	—	5	Чириновская	—	—	—	33	—
Кулакова	—	—	—	—	5	Иваков Мыс	23	13	1	—	—
Проч. пристани	—	—	—	7	11	Табаринская	—	—	—	8	—
						Устье р. Шиш	—	—	23	137	—
Красноярский	—	—	73	162	123	Знаменская	—	7	—	67	—
						Пелогрудова	—	—	20	126	—
Гольчиха	—	—	—	34	—	Тара	8715	571	963	1216	1118
Насоновский	—	—	—	—	6	Екатерининское	753	14	97	129	116
остров	—	—	—	—	9	Речановские юр-	—	—	—	—	—
Тодстий Нос	—	—	7	—	—	ты	—	3	44	7	—
Дудинское	—	—	40	—	36	Айткуловские	—	15	5	—	—
Игарское	—	—	—	—	24	юрты	—	27	5	7	7
В.-Имбаков	—	—	12	—	—	Усть-Тарское	868	—	—	16	—
Казачинское	—	—	—	4	—	Красный Яр	32	—	—	—	—
Красноярск	—	—	12	115	20	Ново-Логинов-	—	—	—	—	—
Новосельская	—	—	—	1	11	ское	16	5	—	—	—
Кузинкина	—	—	—	4	—	Енгашино	1656	72	95	425	200
Устье р. Гельма	—	—	—	—	6	Тунгусы	33	—	—	—	—
Проч. пристани	—	—	2	4	11	Таймыгское	98	12	3	7	—
						Большерецкое	65	137	93	450	172
Минусинский	—	—	—	1	29	Бешаул	69	—	—	10	5
						Боровянка	—	—	—	15	—
Минусинск	—	—	—	1	29	Черноозерская	33	—	—	2	6
						Купянская	—	—	—	—	21
Иркутский	—	—	123	215	351	Чернолучье	—	2	—	—	20
						Омск	60917	11217	5539	11894	11073
Прорва	—	—	—	3	—						
Усолье	—	—	—	—	4						
Иркутск	—	—	118	139	203						

Таблица 3 (продолжение). Итоги водного грузооборота Сибирского края. Прибытие.
Всего хлебных грузов (в тоннах)

Наименование округа и пристани	1913 г.	1926 г.	1927 г.	1928 г.	1929 г.	Наименование округа и пристани	1913 г.	1926 г.	1927 г.	1928 г.	1929 г.
1	2	3	4	5		1	2	3	4	5	
Ново-Омск (Ку- ломино) . . .	—	13322	30255	7706	25638	Устье р. Рас- сказихи . . .	—	10	2	19	74
Ново-Троицкая . . .	—	—	—	—	8	Калистратиха . . .	—	—	—	—	3
Повстанская . . .	—	—	—	17	30	Легостаево . . .	—	6	—	14	23
Ачарская . . .	934	1	—	12	186	Устье р. Пова- дики . . .	—	412	—	—	—
Союз № 31 . . .	16	—	—	33	5						
Покровское . . .	—	—	—	—	23	Рубцовский . . .	33	—	—	—	—
Романтеева за- имка . . .	—	—	3	4	203	Белоглазово . . .	33	—	—	—	—
Усть-Заостовск . . .	16	—	—	—	—						
Сеткилова . . .	16	—	—	—	—	Бийский . . .	4964	3048	2979	2926	5117
Боровица . . .	16	—	—	—	—						
Берникова . . .	—	35	—	—	33	Шипуново . . .	—	—	5	12	—
Соляная (Сов- хоз № 29) . . .	—	1	—	12	—	Усть-Чарышск . . .	1130	1285	307	1508	1733
Проч. пристани . . .	256	4	3	1	7	Быстрый Исток . . .	32	78	12	51	636
						Окутиха . . .	—	13	81	50	79
Барабинский . . .	606	76	20	154	111	Бийск . . .	3687	2542	2572	1225	2628
						Новиково . . .	—	6	—	—	—
Старо-Логиново . . .	—	—	—	8	—	Пильна . . .	—	9	—	—	—
Танатова . . .	458	—	—	—	14	Усть-Кожя . . .	—	1	1	—	37
Курташевское . . .	115	67	18	125	73	Балыкса . . .	—	13	—	—	—
Пустьинское . . .	33	9	2	21	24	Налимное . . .	115	—	—	—	—
						Усть-Калманск . . .	—	—	—	56	—
Каменский . . .	606	527	1774	1038	642	Красноярское . . .	—	—	—	24	—
						Проч. пристани . . .	—	1	1	—	4
Кырза . . .	—	—	—	—	6						
Чингиз . . .	—	382	3	9	54	Ойротская обл. . .	—	35	4	—	—
Камень . . .	524	139	1762	903	304						
М.-Сузунская . . .	82	6	9	66	208	Босток . . .	—	11	4	—	—
Городище . . .	—	—	—	—	66	Удалова . . .	—	8	—	—	—
Проч. пристани . . .	—	—	—	—	4	Турачек . . .	—	16	—	—	—
Новосибирский . . .	113199	20332	61087	60556	69421	С.-В. Сибирь . . .	89654	69076	39254	54909	84408
Дубровино . . .	4227	2	1	1	2						
Колыванская . . .	197	4	84	—	2	Томский . . .	49105	15341	18690	18519	25280
Новосибирск . . .	94906	17641	52133	59792	69357						
Верское . . .	12269	2663	8759	755	31	Н.-Вартовские . . .	—	233	248	236	386
Атаманова . . .	—	7	—	—	4	Сосина . . .	—	—	—	3	15
Красный Яр . . .	—	6	45	1	21	Медведева . . .	—	—	10	15	133
Ордынское . . .	—	9	65	2	—	Александровск . . .	—	233	213	145	292
Проч. пристани . . .	1600	—	—	5	4	Лукашинский . . .	—	—	—	—	—
						Яр . . .	—	82	121	121	173
Барнаульский . . .	19769	6400	3265	10015	15126	Мигуловская . . .	—	25	2	—	—
						Кривошукская . . .	—	46	72	127	161
Шелаболиха . . .	32	12	—	15	14	Вартовские юр- ты . . .	49	6	13	—	—
Барсукова . . .	16	1	—	—	1	Амбары . . .	—	—	—	—	—
Гоньбинский . . .	—	—	—	—	39	Калымские юр- ты . . .	16	—	—	4	28
Чесноковское . . .	—	2	2	2	40	Ново-Никольск . . .	—	122	204	186	239
Устье р. Лосихи . . .	—	—	12	—	40	Паричины юрты . . .	—	15	8	—	—
Барнаул . . .	19721	5944	3209	9946	14870	Верх-Панины . . .	—	—	—	—	—
Устье р. Боб- ровки . . .	—	4	6	7	22	юрты . . .	—	—	—	—	—
Белоярское . . .	—	—	34	12	—	Прохоркина . . .	98	31	45	49	28

Таблица 2 (продолжение). Итоги водного грузооборота Сибирского края. Прибытие.
Всего хлебных грузов (в тоннах)

Наименование округа и пристани	1913 г.	1926 г.	1927 г.	1928 г.	1929 г.	Наименование округа и пристани	1913 г.	1926 г.	1927 г.	1928 г.	1929 г.
1	2	3	4	5		1	2	3	4	5	
Прорытова . . .	—	80	32	111	194	Максимовская	—	—	172	27	13
Калужинская . . .	—	35	59	33	5	Устье р. Озер-	—	—	—	—	—
Петровка . . .	—	66	93	43	74	ной . . .	—	—	16	104	40
Тышское . . .	115	284	351	263	407	Черасская . . .	—	140	45	164	54
Перфиловка . . .	—	3	62	1	—	Смолокуровка . . .	—	3	12	5	1
Казальцева . . .	—	41	73	62	112	Тюделюкова . . .	65	3	1	100	41
Понин Мис . . .	—	41	58	60	80	Таткинские юр-	—	—	—	—	—
Кандайная . . .	—	—	7	—	—	ты . . .	—	15	15	26	78
Каргасокская . . .	66	461	658	949	1395	Семеновские	—	—	—	—	—
Ильино . . .	—	—	23	10	—	юрты . . .	—	10	—	—	—
Мизуркина . . .	—	43	54	69	220	Батурицкий Яр	—	—	—	—	101
Ильинский пер	—	38	—	—	—	Трескулово . . .	—	116	31	30	169
Нарым . . .	98	570	287	701	498	У. р. Юкса-Юл	—	—	—	7	—
Парабельская . . .	82	178	329	300	323	Киржакова . . .	—	105	10	3	—
Невальцевская . . .	—	—	—	—	—	Красная Курья	—	—	—	23	25
Васиановы юр-	—	81	91	67	159	Альмякова . . .	—	61	81	152	54
ты . . .	—	81	42	360	443	Тулубщина . . .	—	15	5	210	141
Ново-Вмына . . .	—	—	87	—	4	Устье р. Чук-	—	—	—	—	—
Инкина . . .	—	66	36	64	268	Че-Юл . . .	—	4	—	—	28
Иванкина . . .	16	26	38	37	3	Табырбак . . .	—	—	—	—	36
Петропавловск . . .	—	—	4	2	31	Николаевка . . .	—	—	—	—	7
Колпашево . . .	639	1998	1747	1609	924	Сергеева . . .	—	6	5	1	—
Баранкова . . .	82	39	87	13	105	Троицкс . . .	—	—	1	3	18
Тискина . . .	—	23	176	12	79	Зырянское . . .	—	3	8	29	75
Тайзанакова . . .	—	3	2	—	109	Орловка . . .	—	—	—	—	—
Чулочко . . .	—	—	42	125	46	Самусьский	16	—	—	—	—
Кузурово . . .	—	—	2	—	107	затон . . .	—	158	303	197	191
Коломина . . .	—	19	100	81	21	Моряковка . . .	—	—	230	—	—
Могочина . . .	—	123	143	535	436	Сенная Курья	—	135	—	324	178
Игрекова . . .	—	—	—	2	141	Белобородова . . .	—	—	—	—	45
Молчаново . . .	—	38	238	250	652	Томск . . .	47633	9335	10884	9012	14544
Устье р. Лапы	—	—	—	—	2	Поломшное . . .	—	11	—	—	—
Амбарцева . . .	—	10	56	—	175	Проч. пристани	—	15	26	35	36
Кривошеино . . .	33	20	121	43	4						
Никольское . . .	—	2	80	—	4	Ачинский . . .	—	—	—	—	264
Мысовская . . .	—	—	—	8	—						
Красный Яр . . .	—	—	33	92	64	Тутальское . . .	—	—	—	—	1
Вазаново . . .	16	—	—	1	2	Тарлыгановы	—	—	—	—	2
Богородское . . .	16	9	4	5	43	юрты . . .	—	—	—	—	—
Киреевское . . .	16	7	14	488	2	Мельтесский	—	—	—	—	3
Кожениково . . .	—	3	7	3	—	улус . . .	—	—	—	—	—
Уртан . . .	—	6	3	17	1	Подкаменный	—	—	—	—	2
Вороново . . .	49	7	13	26	1	улус . . .	—	—	—	—	5
Батурино . . .	—	3	1	—	22	Бирилюсы . . .	—	—	—	—	—
Тарховы юрты	—	—	17	—	16	Пыштаковы юр-	—	—	—	—	60
Калек-Егомское	—	—	—	34	100	ты . . .	—	—	—	—	191
Охтиуровские	—	—	109	46	66	Ачинск . . .	—	—	—	—	—
юрты . . .	—	—	221	356	359	Красноярский . . .	39996	27031	6706	16809	25016
Лариатское . . .	—	—	—	49	25	Ефремов камень	—	32	13	14	15
Васьюганское . . .	—	—	—	—	—	Слободская бух-	—	—	—	3	—
Чайнская . . .	—	—	10	3	—	та . . .	—	—	—	—	—
Подгорная . . .	—	—	70	6	25	Омулевая бухта	—	3	1	17	—
Варгатарское . . .	—	—	7	81	1	Варгузина бухта	—	—	2	3	—
Тяпшина . . .	—	—	—	13	27	Широкая бухта	—	5	1	10	—
Моховы . . .	—	—	8	12	94						
Широковы юрты	—	—	224	125	78						

Таблица 2 (продолжение). Итоги лодного грузосбора в Сибирском крае. Прибытие.
Всего хлебных грузов (в тоннах)

Наименование округа и пристаней	1918 г.	1926 г.	1927 г.	1928 г.	1929 г.	Наименование округа и пристаней	1918 г.	1926 г.	1927 г.	1928 г.	1929 г.
М. Хоуты	—	—	14	8	1	Под-Тунгуза	—	104	103	211	—
Большое Хоуты	—	—	—	—	—	Белый Балун	—	35	—	—	—
Шайтанская	—	1	8	2	—	Осиновка	—	48	23	1	—
Соловья Карга	—	54	23	3	6	Верховое	—	379	75	166	—
Ошарина	—	6	4	2	20	Зотина	—	2	35	20	—
Гольчиха	—	28	4	81	81	Тонкое	—	43	9	72	—
Носоновский	—	—	—	—	—	Нахулина	—	2	—	16	—
остров	—	20	53	113	11	Устье р. Сым	—	60	—	—	—
Толстый Ное	—	92	23	23	125	Ярцево	—	248	62	168	—
Караульное	—	123	—	96	37	Назновская	1982	269	174	2379	—
Казанцево	—	6	1	3	4	Холмогорово	—	10	17	46	—
Селякино	—	1	—	2	4	Остятская	—	4	10	41	—
Усть-Енисейск.	—	—	—	—	—	Анциферово	—	66	49	4	—
порт	—	26	30	60	59	Енисейск	11303	1214	1385	1493	835
Устье р. М. Хо-	—	—	—	—	—	У. р. Ангара	180	—	—	—	—
ты	—	15	—	18	35	Маклакова	—	—	12	31	141
Дуинское	—	365	127	434	629	Стрелковское	65	98	46	54	1177
Ситков Мыс	—	13	—	—	—	Каргино	—	—	2	19	40
Николаевское	—	20	15	—	23	Казачинское	982	5	21	20	38
Ляино	—	—	—	22	—	Заливная	—	1	1	—	20
Потаповское	—	12	—	2	24	Придвинская	—	—	—	—	47
Хонтайское	—	79	4	16	—	Юковское	344	20	6	7	62
Ново-Плахинск.	—	127	13	47	31	Ильинская	—	—	—	11	—
Носовое	—	—	—	—	87	Красноярск	21408	20021	2645	7942	19737
Игарское	—	17	2	11	640	Скитские Дачи	—	—	—	—	9
Сушково	—	35	2	4	—	Бирюсинская	—	—	3	6	14
Карасинское	—	57	13	40	27	Езюгаш	—	1	1	14	13
Усть-Курейское	—	212	58	107	—	Дербиное	—	—	—	4	41
Горошинское	—	66	7	25	—	Даурское	82	14	23	2	21
Ангутиха	—	9	—	62	—	Сисинское	—	—	—	—	18
Шориха	—	4	—	—	—	Новоселовская	115	13	5	3	19
Туруханск	414	62	—	—	—	Онашенское	—	—	—	—	18
р. Туруханск	3194	—	—	—	—	Янов Стаи	—	143	159	78	65
Селиваново	—	—	15	20	—	Фарково	—	38	19	47	10
Н-Туруханск	—	377	158	122	49	У. р. Северной	—	37	—	—	—
Мироедиха	—	—	—	35	—	Большой порог	—	—	50	52	49
Костина	—	19	54	42	—	Ческова	—	—	—	—	23
Сухая Тунгуза	—	—	—	88	—	Кочун-дека	—	—	—	23	30
Чаинская	—	—	13	20	—	Учали	—	—	40	39	14
Песковская	—	16	7	—	—	Ви-Ви	—	8	80	67	50
Н.-Черноостров-	—	—	—	—	—	Стрелка	131	—	—	—	—
ская	—	247	50	41	—	Тура	—	44	111	190	114
Бакланыха	—	20	21	12	—	У. р. Под-Тун-	—	298	—	—	—
Верещагина	—	24	15	117	—	гузки	—	—	—	—	—
Марково	—	—	8	—	—	Черноостровск.	—	—	37	46	38
Песковская	—	17	9	41	—	Кузминка	—	62	68	12	66
Кончатевская	—	2	29	19	—	У. р. Вельма	—	—	123	182	211
Алинская	—	22	39	106	—	Брянка	—	—	—	323	227
Устье р. Елогуй	—	18	7	33	—	Байхит	—	124	—	11	—
Рерхне-Имбацк.	—	445	189	187	—	Полигус	—	34	—	8	—
Сургут	—	90	83	66	—	Проч. пристани	—	11	7	12	7
Устье р. Бахты	—	29	19	77	—						
Мноная	—	88	26	76	—						
Лебедь	—	289	29	35	—	Изунецкий	—	22	22	54	124
Хонса	—	—	70	73	—						
Сумарокова	—	45	33	43	—	Щегловск	—	3	12	—	22
						Земника	—	2	—	4	—

Таблица 2 (продолжение). Итоги водного грузооборота Сибирского края. Прибытие.

Всего хлебных грузов. С о л ь (в тоннах)

Наименование округа и пристаней	1918 г.	1926 г.	1927 г.	1928 г.	1929 г.	Наименование округа и пристаней	1918 г.	1926 г.	1927 г.	1928 г.	1929 г.
1	2	3	4	5	6	7	8	9	10	11	12
Крапивино . . .	—	—	1	1	11	Грузинская . . .	—	—	62	36	—
Салтымаково . .	—	—	1	—	—	Голанское . . .	—	—	—	12	—
У. р. Ажешдар- ки . . .	—	—	—	16	—	Бодайто . . .	—	12522	6050	4074	8185
Черный этап . .	—	—	2	16	1	7-е Зимовье . .	—	—	—	40	95
У. р. Убика . . .	—	3	—	1	2	Воронцова . . .	—	—	49	26	36
У. р. Сосновка . .	—	—	—	—	3	Мача . . .	—	—	—	—	2356
У. р. Нарык . . .	—	6	—	6	28	Проч. пристани .	—	3	92	5	4
Ново-Георгиев- ка . . .	—	3	—	10	6	Киренский . . .	—	1954	2276	3671	2907
Бело-Этап . . .	—	2	6	—	8	Суровская . . .	—	—	—	—	36
Кузнецк . . .	—	3	—	—	48	Орлинка . . .	—	—	40	89	23
Хакассский . . .	209	28	122	1434	5304	Турука . . .	—	—	—	9	—
Батей . . .	33	—	—	—	8	Усть-Кут . . .	—	281	252	76	402
Усть-Ербинское .	176	2	—	23	—	Подымляино . .	—	—	—	32	—
Черногорские кспл . . .	—	—	17	—	1	Маринов . . .	—	—	28	43	2
Хакасс . . .	—	26	105	1411	5295	Киренск . . .	—	1456	1624	2810	2059
Шинуринский . .	344	906	111	908	860	Алексеевская . .	—	—	—	26	43
Сорокино . . .	180	50	—	—	25	Подкаменка . .	—	—	—	103	16
Минусинск . . .	164	856	111	908	827	Алмыровка . . .	—	—	—	—	26
Озоначная . . .	—	—	—	—	4	Башникова . . .	—	—	99	68	—
Курагинская . .	—	—	—	—	4	Чечуйск . . .	—	—	—	101	37
Каноний . . .	—	101	21	197	248	Вишнякова . . .	—	—	—	11	—
Рыбинское . . .	—	—	—	—	14	Петропавловск .	—	—	150	114	159
Матырнин . . .	—	100	21	60	219	Сволошинское . .	—	—	—	22	12
Бугучинское . .	—	—	—	26	3	Ичера . . .	—	—	—	25	28
Чадобец . . .	—	—	—	31	1	Мутинское . . .	—	—	37	24	25
Кетма . . .	—	1	—	36	2	Курейск . . .	—	—	46	—	—
Голытавина . . .	—	—	—	36	—	Дубровское . . .	—	—	—	24	3
Проч. пристани .	—	—	—	8	9	Паршинское . . .	—	—	—	29	28
Иркутский . . .	—	20693	11328	13322	24405	Чуя . . .	—	—	—	60	—
Братский острог .	—	7	5	1	—	Проч. пристани .	—	217	—	5	8
Б. Маймыр . . .	—	1	26	—	32	Сибирский край .	38456	10841	20133	19'85	22260
Алтайская . . .	—	—	—	12	—	Ю.-З. Сибирь . .	24290	6955	14249	14015	15373
Усть-Уда . . .	—	214	43	1	2	Омский . . .	12038	4130	6518	6435	6290
Конгвалово . . .	—	294	4	—	—	Усть-Ишим . . .	—	187	207	302	—
Балаганск . . .	—	—	551	—	—	Устье р. Ишим .	—	—	—	—	303
Малышева . . .	—	216	1	213	729	Койсы . . .	—	—	—	14	—
В.-Острожное . .	—	1	18	4	5	Усть Минское . .	—	10	—	—	—
Усолье . . .	—	1	50	81	33	Тевриз . . .	—	704	11	202	291
Тельма . . .	—	—	17	17	83	Доронина . . .	—	—	2	3	—
Иркутск . . .	—	7290	4193	8422	17503	Иванов Мыс . . .	—	—	5	2	—
Байкал . . .	—	—	6	21	1	Шиш . . .	—	—	10	—	—
Листвиничинское	—	6	48	129	136	Устье р. Шиш . .	—	—	—	13	3
Б. Голоустное . .	—	35	50	22	70	Знаменская . . .	—	33	7	—	—
Качуг . . .	—	—	—	—	7	Табаринские . . .	—	16	—	—	—
Жигалово . . .	—	103	63	18	116	юрты . . .	—	—	—	—	—
						Тара . . .	—	1092	1896	1818	2523
						Речановск. юрты	—	—	—	3	—

С о л ь

Таблица 2 (продолжение). Итоги водного грузооборота Сибирского края. Прибытие.
С о л ь (в тоннах)

Наименование округа и пристани	1913 г.	1926 г.	1927 г.	1928 г.	1929 г.	Наименование округа и пристани	1913 г.	1926 г.	1927 г.	1928 г.	1929 г.
1	2	3	4	5			1	2	3	4	5
Евгашино . . .	164	295	403	272	415	Устье р. Боб-	—	1	2	3	2
Такимское . . .	16	—	—	—	86	ровки . . .	—	—	—	—	—
Араимское . . .	16	—	—	—	—	Устье р. Рас-	—	1	1	2	2
Большерецкое . . .	16	49	562	662	380	сказики . . .	—	—	—	—	—
Тунгусы . . .	—	12	—	—	—	Легостаево . . .	16	2	3	1	8
Вешаул . . .	—	—	3	19	—	Проч. пристани	—	1	—	—	1
Исаково . . .	—	—	—	20	11						
Боровянка . . .	—	6	4	—	—	Бийский . . .	2915	2312	6327	5191	3551
Ново-Покровск . . .	—	—	—	4	—	Наливное . . .	16	—	—	—	—
Черноозерская . . .	—	13	19	15	47	Усть-Чарышск . . .	—	1734	2351	2259	1354
Крупянская . . .	—	4	5	1	4	Солдатово . . .	—	8	1	1	3
Битей Горная . . .	—	—	—	9	5	Быстрый Исток . . .	82	277	607	623	495
Васкаловский . . .	—	—	—	—	—	Окутиха . . .	—	11	33	26	53
завод . . .	—	—	—	7	—	Усть-Ануйское . . .	—	2	109	153	—
Омск . . .	10041	1621	2787	2232	2135	Бийск . . .	2817	269	3169	1964	1637
Ново-Омск . . .	—	—	—	8	—	Новикова . . .	—	3	—	—	—
Ачарская . . .	—	—	—	—	4	Пильна . . .	—	4	2	—	3
Союз № 31 . . .	—	—	—	—	5	Усть-Кожа . . .	—	1	4	—	—
Романтевская . . .	—	—	—	32	49	Ажиская . . .	—	—	1	—	6
заводка . . .	—	—	—	—	—	Балхмса . . .	—	2	—	—	—
Верникова . . .	—	—	—	3	—	Усть-Калманск . . .	—	—	47	165	—
Соляная . . .	—	—	11	16	—	Проч. пристани	—	1	3	—	—
Проч. пристани	—	2	—	—	—						
Барабинский . . .	—	60	24	81	485	Ойротская обл.	—	1	—	—	—
Карташевское . . .	—	43	23	54	485	Проч. пристани	—	1	—	—	—
Пустынное . . .	—	17	1	27	—						
Каменский . . .	197	417	1487	1359	4581	С.-В. Сибирь . . .	14166	3986	5884	5170	6887
Кирза . . .	—	—	—	17	803	Томский . . .	11908	833	1826	1755	2758
Чингиз . . .	—	2	3	1	356	Н-Вартовские . . .	—	65	68	55	175
Камень . . .	197	410	1484	1333	2854	Былина . . .	—	—	—	—	18
М. Сузунская . . .	—	5	—	8	568	Соснина . . .	—	—	—	—	9
Новосибирский . . .	3538	7	7	555	39	Медведева . . .	—	2	14	23	27
Орский бор . . .	—	—	—	36	—	Александровск . . .	—	8	—	81	00
Колыванская . . .	—	—	—	500	3	Лукиншинск. Яр . . .	—	—	30	17	57
Новосибирск . . .	3112	3	3	—	—	Мегинлугольская . . .	—	3	—	—	—
Бердское . . .	429	—	1	—	4	Криволучная . . .	—	12	24	17	23
Гуселетовское . . .	—	—	—	3	—	Амбары . . .	—	—	—	16	10
Тула . . .	—	—	—	2	6	Вартовские юр-	—	3	—	—	—
Атаманово . . .	—	3	3	7	19	ты . . .	—	—	—	—	—
Красный Яр . . .	—	—	—	4	3	Ново-Николаев-	—	13	39	33	64
Ордынское . . .	—	—	—	3	4	ское . . .	—	—	—	—	—
Проч. пристани	—	1	—	—	—	Пирчинны юрты . . .	33	—	3	—	—
Барнаульский . . .	5602	28	386	394	427	Прохоркина . . .	—	4	2	8	25
Шелаболиха . . .	—	14	379	373	401	Прорытца . . .	—	7	29	9	13
Бе оярская . . .	—	2	—	10	2	Колгуякская . . .	—	—	3	18	10
Чесноковское . . .	—	5	—	3	1	Петровка . . .	—	11	44	16	4
Барнаул . . .	5586	2	1	2	10	Перфиловка . . .	—	—	3	—	—
						Казальцева . . .	—	—	32	10	25
						Тымское . . .	—	8	—	—	—
						Пенин Мыс . . .	—	3	13	19	21

Таблица 2 (продолжение). Итоги водного грузооборота Сибирского края. Прибытие.

С о л ь (в тоннах)

Наименование округа и пристани	1913 г.	1926 г.	1927 г.	1928 г.	1929 г.	Наименование округа и пристани	1913 г.	1926 г.	1927 г.	1928 г.	1929 г.
1	2	3	4	5			1	2	3	4	5
Каргасокская . . .	—	32	81	101	227	Красная Курья	—	—	—	—	36
Ильино	—	—	37	—	—	Альянкова	—	4	2	11	—
Мизушкина	16	3	5	20	26	Тулубицина . . .	—	9	5	26	11
Пашня	—	4	—	—	—	Устье р. Чукче-	—	—	—	—	—
Нарым	—	9	79	40	88	Юл	—	2	3	—	9
Парабельская . .	16	16	76	72	66	Никольевка . . .	—	—	—	—	21
Невальцевская . .	—	14	44	36	34	Сергеева	—	15	16	65	47
Баснаювы юр-	—	—	—	—	—	Троицкое	—	—	2	30	53
ты	—	12	15	—	13	Вознесенка . . .	—	—	—	—	3
Инкино	—	—	5	11	36	Тарабаева	—	3	2	25	11
Иванкина	—	—	3	—	22	Зыряновское . . .	—	124	36	—	122
Петропавловск . .	—	—	—	—	21	Самусский за-	—	—	—	—	—
Колпашево	33	8	371	112	129	тон	—	2	10	—	38
Баранаква	—	15	34	69	108	Сенная курья . .	—	7	—	18	20
Тискина	—	3	50	12	23	Черныльщикова .	—	—	—	—	3
Тайранаква	—	3	1	12	16	Томск	11810	—	—	5	27
Кузурова	—	—	—	—	8	Ярская	—	—	—	—	1
Коломина	—	8	62	34	3	Проч. пристани . .	—	11	5	—	6
Могочина	—	—	32	33	52						
Молчаново	—	42	55	93	40	Ачинский	—	—	—	—	16
Устье р. Лапы . .	—	—	—	—	4						
Амбарцева	—	—	17	20	25	Тутальское	—	—	—	—	13
Кривошеино	—	72	105	186	183	Мелетский улус . .	—	—	—	—	3
Былина	—	—	6	—	—						
Никольское	—	—	27	33	44	Красноярский . . .	2242	1504	2285	1230	1649
Мысовая	—	3	—	2	—						
Брагина	—	2	3	11	9	Ефремов камень .	—	60	26	34	9
Богородское	—	19	26	37	20	Слободская бух-	—	—	—	—	—
Киреевское	—	13	13	34	81	та	—	1	—	4	—
Кожевниково . . .	—	112	80	114	158	Омулевая бухта . .	—	6	1	32	2
Уртам	—	7	39	49	71	Варгулина	—	2	—	8	—
Вороново	—	28	81	60	86	Широкая	—	3	—	1	—
Батурино	—	32	7	19	31	М. Хоуты	—	—	60	16	3
Тарховы юрты . . .	—	—	4	—	11	Б. Хоуты	—	—	—	—	19
Васьюганское . . .	—	—	—	—	1	Шайтанская	—	2	10	6	—
Охтиурьевские юр-	—	—	—	—	—	Сопочная карга . .	—	74	56	15	21
ты	—	—	5	—	68	Ошмарина	—	16	49	2	10
Лариатское	—	8	19	15	18	Гольчиха	—	61	38	23	17
Устье р. Озер-	—	—	—	—	—	Насоновский	—	—	—	—	—
ной	—	24	—	—	—	остров	—	88	46	11	26
Чанская	—	—	3	—	1	Толстый Нос	—	2	—	2	7
Взргаторское . . .	—	—	2	5	7	Караульное	—	3	2	13	—
Устье р. Бочка-	—	—	—	—	—	Казанцево	—	17	1	1	5
ры	—	—	2	—	8	Селякино	—	—	1	3	2
Толур	—	—	9	—	—	Усть-Енисейск.	—	—	—	—	—
Типсина	—	—	—	2	16	порт	—	6	7	9	4
Каинская	—	—	—	—	15	Устье р. М. Хе-	—	—	—	—	—
Широковы юр-	—	—	23	—	—	ты	—	7	—	2	15
Максимовское . . .	—	—	3	1	—	Дудинское	—	13	11	13	29
Чернская	—	2	2	3	—	Лузино	—	—	9	4	6
Таткинск. юрты . .	—	3	1	—	15	Хантайское	—	1	3	4	1
Батурицкий яр . .	—	—	—	—	6	Ново-Плахин-	—	—	—	—	—
Трескулова	—	8	2	—	19	ское	—	21	8	—	7
Устье р. Юкся-	—	—	—	—	—	Носовое	—	—	—	—	3
Юл	—	—	—	17	—	Игарское	—	1	12	—	26
Киржакова	—	15	12	—	—	Карасинское	—	9	10	—	8

Таблица 2 (продолжение). Итоги водного грузооборота Сибирского края. Прибытие.

С о л ь (в тоннах)

Наименование округа и пристанн	1918 г.	1926 г.	1927 г.	1928 г.	1929 г.	Наименование округа и пристанн	1918 г.	1926 г.	1927 г.	1928 г.	1929 г.
Усть-Курейское	—	10	5	—	—	Фарково	—	—	3	—	4
Горошинское	—	8	9	11	—	Устье р. Север- ной	—	12	—	—	—
Ангутинга	—	2	2	3	—	Устье р. Под- кай, Тунг.	—	15	—	—	—
Туруханск	—	3	—	8	—	Байкит	—	3	—	—	—
р. Турухан	311	—	—	—	—	Стрелка	—	7	—	—	—
Селищаново	—	—	3	2	—	Большой порог	—	—	3	—	—
Н.-Туруханск	—	20	13	5	—	Кочумдека	—	—	—	—	3
Костина	—	3	2	4	—	Тура	—	—	5	—	2
Песковская (та- тар.)	—	3	—	—	—	Кузьмина	—	2	3	—	1
Н.-Чегноостров- ская	—	13	9	5	—	Устье р. Вельмо	—	—	1	—	5
Верещагино	—	—	1	4	—	Проч. пристани	—	5	20	7	11
Песковская	—	—	—	—	—	Кузнецкий	—	1	19	—	25
(Зыр.)	—	—	4	3	—	Подонинно	—	—	—	—	5
Алинская	—	—	6	3	—	Ячменюха	—	—	—	—	6
В.-Имбацкое	—	48	10	10	—	Устье р. Нары- ка	—	—	—	—	3
Сургут	—	1	1	6	—	Ново-Георгиев- ка	—	—	—	—	4
Мирная	—	11	2	—	—	Бело Этан	—	—	17	—	5
Лебедь	—	21	11	5	—	Проч. пристани	—	—	2	—	2
Хомса	—	—	—	4	—	Ханакский	—	4	3	—	11
Сумарочово	—	—	—	4	—	Батени	—	4	3	—	—
Подкам. Тунгус- ка	—	—	12	12	—	Усть-Ербинское	—	—	—	—	5
Ворогово	—	40	7	17	—	Ханакск	—	—	—	—	6
Зотина	—	—	5	1	—	Минусинский	16	727	878	958	1346
Тонкова	—	—	3	8	—	Сороино	—	92	147	103	201
Ярцево	—	—	10	15	—	Минусинск	16	635	731	855	1009
Назимовское	16	3	8	6	—	Хво. степное	—	—	—	—	69
Холмогорово	—	2	6	1	—	Калтыревская	—	—	—	—	38
Анциферово	—	—	7	—	—	Очурская	—	—	—	—	20
Енисейск	622	284	140	478	355	Означенная	—	—	—	—	9
Маклакова	—	—	3	—	29	Иркутский	—	858	728	905	754
Устье р. Анга- ры	16	—	—	—	—	Братский острог	—	141	138	6	140
Стрелковское	—	—	6	1	30	Б.-Мамыр	—	51	73	—	—
Каргино	—	—	—	4	7	Громы	—	8	—	—	33
Казачинское	98	109	86	20	171	В.-уворова	—	3	—	—	—
Галынина	—	4	—	7	—	Распутинское	—	47	9	27	6
Заливная	—	—	29	22	108	Аталанская	—	13	11	13	9
Юсеевское	16	57	49	75	51	Янда	—	14	21	24	19
Болчуковская	—	—	4	5	—	Усть-Уда	—	76	97	81	56
Атамановское	—	14	4	—	10	Коновалово	—	33	45	49	62
Барабаново	—	—	—	5	—	Балагинск	—	76	64	—	—
Красноярск	1163	—	10	—	—	Малышевская	—	112	—	230	181
Бирюсинская	—	—	2	—	—	Редяево	—	8	—	—	—
Ошарова	—	—	—	—	—	В.-Острожное	—	57	54	62	101
Езагашь	—	—	9	—	11	Буреть	—	8	6	19	9
Устье р. Дербин- ной	—	11	—	—	—						
Дербинское	—	—	21	—	31						
Даурское	—	159	82	117	29						
Устье р. Убей	—	—	16	—	—						
Убей	—	2	—	17	3						
Комское	—	—	—	8	2						
Новоселовская	—	228	29	64	16						
Онашенская	—	—	8	7	3						

Таблица 2 (продолжение). Итоги водного грузооборота Сибирского края. Прибытие.

Соль. Рыба (в тоннах)

Наименование округа и пристани	1913 г.	1926 г.	1927 г.	1928 г.	1929 г.	Наименование округа и пристани	1913 г.	1926 г.	1927 г.	1928 г.	1929 г.
1	2	3	4	5		1	2	3	4	5	
Суховская . . .	—	—	7	—	—	Бердское . . .	—	4	—	—	3
Иркутск . . .	—	—	—	319	—	Атаманово . . .	—	2	—	1	3
Голоустное . . .	—	7	7	2	6	Ордынское . . .	—	—	—	—	3
Жигалово . . .	—	16	26	4	37	Проч. пристани . . .	—	—	—	2	2
Бодайбо . . .	—	184	158	129	6						
Мана . . .	—	—	—	—	75	Барнаульский . . .	2261	134	59	69	46
7-е Зимовье . . .	—	—	—	—	11	Шелаболиха . . .	82	1	1	—	—
Проч. пристани . . .	—	4	12	—	—	Белоярское . . .	—	1	—	8	4
Киренский . . .	—	59	145	262	328	Чеснокское . . .	—	—	—	21	—
Усть-Кут . . .	—	—	—	—	16	Барнаул . . .	2179	130	58	37	41
Михарово . . .	—	—	—	—	7	Проч. пристани . . .	—	2	—	3	1
Киренск . . .	—	59	145	220	275	Рубцовский . . .	33	—	—	—	—
Подкаменка . . .	—	—	—	10	5	Белоглазово . . .	33	—	—	—	—
Чечуйск . . .	—	—	—	6	—						
Петропавловск . . .	—	—	—	6	7	Бийский . . .	1343	300	282	100	102
Спасское . . .	—	—	—	3	2	Усть-Чарышск. . .	344	110	101	38	19
Ичера . . .	—	—	—	11	8	Быстрый Исток . . .	—	3	2	2	10
Мутинская . . .	—	—	—	—	4	Окутиха . . .	—	1	2	3	4
Проч. пристани . . .	—	—	—	6	4	Бийск . . .	999	186	177	57	69
Рыба											
Сибирский край . . .	9583	6316	5256	4448	4302	С.-В. Сибирь . . .	4471	4724	4294	3907	3800
Ю. С. Сибирь . . .	5112	1592	962	541	442	Томский . . .	1032	1545	961	988	1148
Омский . . .	377	166	339	134	56	Н.-Вартовские . . .	—	—	5	—	2
Усть-Ишим . . .	16	3	81	3	—	Соснина . . .	—	—	—	—	4
Тевриз . . .	—	1	1	—	—	Тыское . . .	—	—	—	17	—
Тара . . .	197	40	95	81	12	Кашенский пе- регат . . .	—	—	—	6	—
Евгацино . . .	—	3	1	1	2	Каргасокская . . .	16	—	17	—	—
Большеречное . . .	—	2	94	16	4	Нарым . . .	33	—	—	—	—
Омск . . .	164	110	56	29	30	Колпашево . . .	—	1	1	4	1
Ново-Омск (Ку- ломзино) . . .	—	4	—	—	—	Баранкова . . .	—	—	4	1	—
Романтеева за- имка . . .	—	—	—	3	5	Могочина . . .	—	—	1	2	1
Проч. пристани . . .	—	3	1	1	3	Молчаново . . .	—	1	—	1	3
Барабинский . . .	—	3	—	—	1	Коженинково . . .	—	2	4	3	5
Разные прист. . .	—	3	—	—	1	Уртан . . .	—	2	2	2	1
Каменский . . .	737	461	248	241	124	Воронова . . .	—	3	5	1	4
Камень . . .	737	460	247	211	123	Подгорная . . .	—	—	3	—	—
Проч. пристани . . .	1	1	1	—	1	Черкасская . . .	—	—	—	—	14
Новосибирский . . .	361	528	34	27	113	Зырянское . . .	—	2	1	—	3
Колыванская . . .	33	—	—	—	1	Сенная Курья . . .	—	1	—	3	—
Новосибирск . . .	325	522	34	24	96	Томск . . .	983	1525	912	940	1096
						Проч. пристани . . .	—	8	6	8	14
						Ачинский . . .	—	—	—	—	20
						Бирюсы . . .	—	—	—	—	17
						Ачинск . . .	—	—	—	—	3

Таблица 2 (продолжение). Итоги водного грузооборота Сибирского края. Прибытие.
Рыба. Металлы не в деле (в тоннах)

Наименование округа и пристани	1913 г.	1926 г.	1927 г.	1928 г.	1929 г.	Наименование округа и пристани	1913 г.	1926 г.	1927 г.	1928 г.	1929 г.
	1	2	3	4	5		1	2	3	4	5
Красноярский	3062	1813	1721	1658	2002	Иркутск	—	592	800	484	166
Игарское . . .	—	—	—	353	—	Байкал . . .	—	440	379	534	—
Сушковое . . .	—	—	—	5	4	Листвинничное . . .	—	—	7	23	—
В.-Имбацкое . . .	—	3	3	13	—	Голоустное . . .	—	—	6	1	3
Мирная . . .	—	—	—	6	—	Жигалово . . .	—	—	21	16	7
Лебедь . . .	—	140	—	14	—	Закаменская . . .	—	19	—	1	—
Сумароково . . .	—	—	—	4	—	Бодайбо . . .	—	—	109	15	89
Насоновский . . .	—	—	—	—	—	Проч. пристани	—	2	5	1	2
остров . . .	—	17	—	—	—	Киренский	—	87	66	102	159
Ярцево . . .	—	—	—	3	—	Усть-Кут . . .	—	4	5	4	4
Назимовское . . .	—	1	14	14	—	Киренск . . .	—	83	60	95	152
Холмогорово . . .	—	—	8	8	—	Проч. пристани	—	—	1	3	3
Енисейск . . .	1704	111	138	506	135	Металлы не в деле					
Маклакова . . .	—	—	4	—	—	Сибирский край	12119	5167	5031	6260	11351
Стреловское . . .	—	1	—	3	—	Ю.-З. Сибирь	10646	1210	3652	2694	7294
Каргино . . .	—	—	—	—	9	Омский	1392	237	2666	1391	6075
Казачинское . . .	16	25	10	5	48	Усть-Ишим . . .	—	6	8	17	—
Заливная . . .	—	—	—	1	3	Устье р. Ишим . . .	—	—	—	6	15
Юсеевское . . .	16	49	34	8	4	Койсы . . .	—	—	—	6	9
Атамановское . . .	—	16	12	—	8	Теврия . . .	—	8	—	7	17
Красноярское . . .	1310	1438	1481	688	1819	Знаменская . . .	—	2	1	3	1
Даурское . . .	16	5	8	11	14	Тара . . .	246	183	388	444	232
Новоселовское . . .	—	3	3	2	8	Вегашино . . .	—	9	6	15	4
Анашинское . . .	—	—	—	—	5	Красный Яр . . .	16	—	—	—	—
Проч. пристани	—	4	6	14	5	Большереецкое . . .	—	4	51	90	26
Кузнецкий	—	3	17	2	3	Черноозерская . . .	—	1	—	—	3
Щегловск . . .	—	3	17	2	3	Крупянская . . .	—	6	2	1	1
Хакасский	—	7	11	—	—	Битая Горная . . .	—	—	—	—	13
Хакасск . . .	—	7	11	—	—	Баскаловск. зав. . .	—	—	—	5	—
Минусинский	377	172	182	39	173	Омск . . .	1130	11	2198	688	5495
Сорокино . . .	—	52	24	1	1	Ново-Омск . . .	—	—	—	78	82
Минусинск . . .	377	120	158	38	172	Совхоз № 31 . . .	—	—	—	—	7
Канский	—	2	—	—	2	Покровское . . .	—	—	—	5	3
Мотыгино . . .	—	2	—	—	2	Романтеева за- мка . . .	—	2	10	26	146
Иркутский	—	1095	1336	1118	293	Соляная . . .	—	—	—	4	15
Братский острог . . .	—	7	2	—	4	Проч. пристани	—	5	2	2	6
В. Момырь . . .	—	7	—	—	—	Барабинский	—	—	9	35	2
Атаманская . . .	—	—	—	13	—	Тонатово . . .	—	—	3	—	—
Усть-Уда . . .	—	5	4	1	1	Корташевская . . .	—	—	6	32	1
Кончалово . . .	—	1	1	4	—	Пустынное . . .	—	—	—	3	1
Балаганск . . .	—	—	4	1	—	Намский	1523	419	602	880	755
Малышевка . . .	—	1	1	12	9	Кирза . . .	—	2	6	5	3
В.-Острожное . . .	—	7	7	5	11	Камень . . .	1523	411	590	872	725
Буреть . . .	—	1	3	1	1						
Усолье . . .	—	—	—	6	—						

Таблица 2 (продолжение). Итоги водного грузооборота Сибирского края. Прибытие.

Металлы и изделия (в тоннах)

Наименование округа и пристани	1913 г.	1926 г.	1927 г.	1928 г.	1929 г.	Наименование округа и пристани	1913 г.	1926 г.	1927 г.	1928 г.	1929 г.
1	2	3	4	5		1	2	3	4	5	
М.-Сузунская . . .	—	4	6	1	25	Батуринск. Яр	—	—	—	—	46
Проч. пристани . . .	—	2	—	2	2	Альмакская . . .	—	—	—	36	—
Новосибирск . . .	1540	50	13	45	144	Троицкое . . .	—	—	—	3	2
Орский бор . . .	—	1	—	6	10	Зырянское . . .	—	6	2	—	3
Колыванская . . .	—	1	—	—	17	Самуский затон . . .	—	32	35	—	105
Новосибирск . . .	1540	35	9	2	76	Моряковка . . .	—	—	10	—	—
Вердское . . .	—	3	—	6	10	Сенная Курья . . .	—	12	—	6	4
Тула . . .	—	—	—	8	5	Томск . . .	180	233	124	40	47
Атаново . . .	—	6	3	12	17	Усть-Искитим . . .	—	—	175	1	—
Красный Яр . . .	—	3	—	4	7	Пагинская . . .	—	3	1	—	—
Ордынское . . .	—	1	1	6	1	Проч. пристани . . .	—	4	3	6	14
Проч. пристани . . .	—	—	—	1	1	Ачинский . . .	—	—	—	—	88
Барнаульский . . .	3128	257	72	126	136	Бирюсы . . .	—	—	—	—	6
Шелаболиха . . .	—	6	18	3	—	Самуский затон . . .	—	—	—	—	81
Белоярская . . .	—	—	—	4	7	Проч. пристани . . .	—	—	—	—	1
Чесноковская . . .	—	—	—	3	1	Красноярский . . .	360	152	157	224	2300
Барнаул . . .	3112	248	54	115	121	Дудинское . . .	—	—	1*	3	3
Легостаево . . .	16	2	—	1	4	Игарское . . .	—	—	—	—	24
Проч. пристани . . .	—	1	—	—	3	Усть-Курейское . . .	—	9	—	—	—
Енисей-й . . .	3063	247	290	217	182	Н.-Туруханск . . .	—	1	4	3	—
Усть-Чарышск. . .	393	80	239	111	100	Назимовское . . .	—	4	15	36	—
Быстрый Исток . . .	33	21	23	53	54	Енисейск . . .	49	9	27	97	98
Окутиха . . .	—	2	5	5	12	Мамлакова . . .	—	—	—	2	23
Бийск . . .	2621	137	20	48	13	Стреловское . . .	33	7	2	26	25
Коробейниково . . .	—	—	3	—	—	Казачинское . . .	49	8	10	19	23
Усть-Калманск. . .	—	3	—	—	—	Заливная . . .	—	—	1	3	16
Белогазово . . .	16	—	—	—	—	Преданская . . .	—	—	—	—	5
Проч. пристани . . .	—	4	—	—	3	Юсеевское . . .	—	3	9	14	2
С.-В. Сибирь . . .	1473	3957	1379	3566	4057	Ладейская . . .	—	—	—	20	—
Томский . . .	180	338	380	161	364	Красноярск . . .	180	76	26	1906	2075
Ново-Никольск. . .	—	—	—	3	—	Езагаш . . .	—	—	—	—	3
Парабельская . . .	—	11	3	5	3	Даурское . . .	16	14	29	54	25
Колпашево . . .	—	2	—	—	51	Убей . . .	—	—	—	3	2
Баранкова . . .	—	4	3	—	8	Новоселовская . . .	33*	20	25	41	13
Куломина про- . . .	—	—	—	—	—	Онашенское . . .	—	—	3	13	12
тока . . .	—	—	—	—	—	Брянка . . .	—	—	—	—	40
Могочина . . .	—	7	1	6	25	Проч. пристани . . .	—	1	5	4	1
Молчаново . . .	—	2	4	—	3	Кузнецк . . .	—	1	3	—	53
Устье р. Лалы . . .	—	—	—	—	4	Проч. пристани . . .	—	1	2	—	1
Кривошеино . . .	—	2	1	3	4	Ханасонский . . .	—	25	1	12	25
Городское . . .	—	2	2	5	5	Батени . . .	—	10	—	12	—
Киреевское . . .	—	1	—	3	3	Усть-Ербинск . . .	—	12	1	—	25
Кожевниково . . .	—	4	1	9	9	Хакасс . . .	—	3	—	—	—
Уртам . . .	—	1	1	8	6	Минусинский . . .	933	449	480	1094	802
Вороново . . .	—	7	9	12	10	Сорокино . . .	180	69	48	97	10
Батурино . . .	—	5	4	16	9						

Таблица 2 (продолжение). Итоги водного грузооборота Сибирского краев. Прибытие.

Металлы и в том числе. Уголь каменный (в тоннах)

Наименование округа и пристани	1913 г.	1926 г.	1927 г.	1928 г.	1929 г.	Наименование округа и пристани	1913 г.	1926 г.	1927 г.	1928 г.	1929 г.
	1	2	3	4	5		1	2	3	4	5
Минусинск . . .	753	380	432	907	771	Каменский . . .	1704	1795	3761	3285	1851
Озиданная . . .	—	—	—	—	21	Камень . . .	1704	1795	3761	3283	1840
Камский . . .	—	—	12	—	111	Проч. пристани	—	—	—	2	2
Мотыгино . . .	—	—	12	—	111	Новосибирский	49	3	76	5	500
Иркутский . . .	—	2991	175	55	140	Новосибирск . . .	33	—	74	2	386
Братский острог	—	1	1	2	8	Берское . . .	16	—	1	—	1
Б.-Мамыр . . .	—	6	7	5	1	Тула . . .	—	—	—	2	3
Янды . . .	—	—	4	3	1	Атаманово . . .	—	1	1	1	3
Усть-Уда . . .	—	16	11	12	6	Ордынское . . .	—	2	—	—	164
Коновалово . . .	—	—	4	5	1	Проч. пристани	—	—	—	—	3
Балаганск . . .	—	—	6	—	2	Барнаульский	9369	500	—	1	247
Малышевка . . .	—	5	—	13	34	Шелаболиха . . .	—	—	—	—	247
В.-Острожное . . .	—	5	9	8	20	Барнаул . . .	9369	—	—	—	—
Буреть . . .	—	1	—	5	1	Вобровский за- тон	—	500	—	—	—
Усолье . . .	—	13	1	—	2	Проч. пристани	—	—	—	1	—
Тельма . . .	—	—	22	—	—	Рубцовский . . .	33	—	—	—	—
Иркутск . . .	—	2919	—	—	23	Белоглазова . . .	33	—	—	—	—
Жигалово . . .	—	—	43	—	17	Бийский . . .	6290	6	19	189	988
Водайбо . . .	—	16	60	—	20	Усть-Чарышск.	229	2	18	3	217
Проч. пристани	—	9	7	2	1	Быстрый Исток	—	1	1	5	1
Киренский . . .	—	—	169	—	83	Коробейниково	6061	—	—	14	—
Киренск . . .	—	—	169	—	80	Красноярское . . .	—	—	—	—	197
Проч. пристани	—	—	—	—	3	Усть-Кадмаиск.	—	2	—	167	360
Уголь каменный						Проч. пристани	—	1	—	—	—
Сибирский и др.	33263	14401	13873	12690	16556	С.-В. Сибирь . . .	14800	11735	9602	8658	11703
Ю.-В. Сибирь . . .	18313	2066	4271	4132	3851	Томский . . .	934	28	1433	23	8522
Омский . . .	868	361	415	652	204	Мегочина . . .	—	—	—	5	33
Красный Яр . . .	852	—	—	—	—	Молчаново . . .	—	—	—	—	1000
Такимское . . .	—	—	3	2	—	Кривошеино . . .	—	2	—	—	3
Вольшерцкое . . .	—	1	—	1	4	Устье р. Томи	—	—	—	13	—
Омск . . .	—	352	400	644	161	Вороново . . .	—	2	—	5	5
Совхоз № 31 (Бубенка) . . .	16	—	—	—	3	Трескулова . . .	—	—	—	—	3
Покровское . . .	—	—	—	—	10	Козулино . . .	—	—	—	—	1670
Романтерра за- мка . . .	—	2	—	—	9	Р. Вах . . .	—	3	—	—	—
Соляная . . .	—	3	3	2	8	Самумск. затон	—	20	1334	—	766
Проч. пристани	—	3	—	3	3	Черныльщикова	—	—	98	—	—
Бараниский . . .	—	1	—	—	1	Томск . . .	934	—	—	—	13
Проч. пристани	—	1	—	—	1	Тартанмшев . . .	—	—	—	—	25
						Проч. пристани	—	1	1	—	2

Таблица 2 (продолжение). Итоги водного грузооборота Сибирского края. Прибытие.

Уголь каменный, Минер. строит. матер. (в тоннах)

Наименование округа и пристаней	1913 г.	1926 г.	1927 г.	1928 г.	1929 г.	Наименование округа и пристаней	1913 г.	1926 г.	1927 г.	1928 г.	1929 г.
1	2	3	4	5		1	2	3	4	5	
Ачинский	—	—	—	—	21	Такимское	—	7	29	—	2
Самусск. затон	—	—	—	—	21	Вольшереевское	—	10	103	206	234
Красноярский	13956	11417	7841	8461	6473	Бешаул	—	—	—	7	—
Усть-Енисейск. порт	—	—	—	—	16	Исаково	—	—	—	—	31
Дудинское	—	41	—	—	—	Ново-Покровский	—	—	13	—	—
Игарское	—	—	—	—	501	Черноозерская	—	1	35	1	5
Курейское	—	—	130	—	—	Крупянское	—	17	—	—	2
Туруханск	—	491	82	—	—	Горная Бития	—	—	—	—	16
Енисейск	—	29	—	—	—	Баскаловск. за- вод	—	—	—	—	16
Красноярск	13956	10675	7128	8200	5955	Омск	—	282	2332	1577	5106
Давурское	—	99	69	—	1	Ново-Омск	—	8	—	1153	91
Ялово	—	82	432	—	—	Покровское	—	13	—	8	8
Задняя	—	—	—	167	—	Романтеева за- мка	—	3	6	13	497
Проч. пристани	—	—	—	4	—	Телегина	—	—	8	—	—
						Соляная	—	—	4	25	28
						Проч. пристани	—	2	1	1	2
Музнецкий	—	—	—	56	—	Барабинский	—	—	31	27	59
Щегловск	—	—	—	56	—	Карташевское	—	—	30	27	59
Хакасский	—	98	—	—	—	Проч. пристани	—	—	1	—	—
Батени	—	98	—	—	—	Каменский	—	17	517	1187	1329
Минусинский	—	192	321	—	1673	Кыра	—	—	7	—	—
Сорокино	—	—	321	—	—	Чингиз	—	—	—	2	16
Минусинск	—	—	—	—	1673	Камень	—	17	510	1185	1287
Устье р. Тубы	—	192	—	—	—	М.-Сузунская	—	—	—	—	26
Иркутский	—	—	7	18	16	Новосибирский	—	595	652	330	507
Суховское	—	—	7	—	—	Кудряшевская	—	—	—	—	48
Жигалово	—	—	—	—	16	Новосибирск	—	573	649	315	424
Бодайбо	—	—	—	18	—	Вердское	—	15	—	7	13
						Тула	—	—	—	3	5
						Атаманово	—	—	—	2	3
						Красный Яр	—	1	—	—	12
						Ордынский	—	6	3	1	2
						Проч. пристани	—	—	—	2	—
Минеральные строит. материалы											
Сибирский край	7912	24723	18936	17325	49756	Барнаульский	—	11281	1155	2238	4975
Ю.-З. Сибирь	—	21098	10530	13673	19732	Шелаболиха	—	2	4	3	—
Омский	—	667	3068	3661	6528	Барсуков	—	—	—	1	18
Усть-Ишим	—	2	6	31	—	Барнаул	—	11277	1028	1990	4954
Устье р. Ишим	—	—	—	—	3	Бобровский за- тон	—	—	78	143	—
Койсы	—	—	—	113	2	Устье р. Рас- сказихи	—	—	—	98	—
Петровская	—	—	—	7	—	Легостаево	—	2	45	3	2
Терриза	—	1	3	8	10	Байский	—	8528	5107	6230	6334
Идинов мыс	—	4	3	—	—	Усть-Чарышск.	—	159	365	649	364
Тара	—	243	322	436	445						
Евгашин	—	74	293	81	84						

Таблица 2 (продолжение). Итоги водного грузооборота Сибирского края. Прибытие.
Минеральные строительные материалы в (тоннах)

Наименование округа и пристаней	1913 г.	1926 г.	1927 г.	1928 г.	1929 г.	Наименование округа и пристаней	1913 г.	1926 г.	1927 г.	1928 г.	1929 г.
Быстрый Исток	—	460	26	104	50	Казачинское	—	—	—	1	6
Окуття	—	4222	2453	5455	5496	Усть-Енисейск.	—	—	—	3	16
Бийск	—	3697	2260	22	410	Усть-р. Малой	—	—	—	—	—
Пильна	—	—	—	—	12	Хеты	—	—	—	—	4
Проч. пристани	—	—	3	—	2	Дудинское	—	15	20	33	26
						Потаповское	—	—	—	—	2
С.-В. Сибирь	7912	3625	8806	3652	21024	Игарское	—	—	—	17	3355
Томский	—	2295	4624	243	5243	Усть-Курейск	—	66	—	—	—
Александровск.	—	2	—	3	—	Туруханск	—	13	30	—	—
Лукашинск. Яр	—	—	—	—	3	Ново-Туруханск	—	1	13	238	18
Прорывово	—	—	—	2	3	В.-Имбское	—	27	30	21	—
Колгуянская	—	—	—	—	6	Сургут	—	2	18	—	—
Тымское	—	1	—	8	—	Хомск	—	—	12	—	—
Казальцева	—	2	1	1	—	Под.-Тунгузка	—	35	1	8	—
Каргасокская	—	4	2	6	2	Назимова	—	—	—	183	—
Ильино	—	—	—	3	—	Енисейск	—	74	37	221	64
Парабельская	—	44	19	19	—	Маклакова	—	—	—	10	41
Басманный юр- ты	—	—	—	—	3	Стрелковское	—	—	—	21	51
Колпашево	—	—	—	9	11	Дурское	—	—	—	3	3
Куломия	—	1	—	3	3	Подвинская	—	—	—	—	51
Могочина	—	384	44	53	963	Красноярск	—	19	235	17	151
Игрекова	—	—	—	—	24	Новоселовское	—	3	2	5	31
Мотчаново	—	—	2	51	2	Янов-тан	—	—	65	—	11
Устье р. Лапы	—	—	—	1	59	Фарково	—	—	—	—	16
Кривошеино	—	—	—	—	64	Ки-Ви	—	—	20	—	10
Красный Яр	—	—	25	—	—	Тура	—	—	—	—	—
Богородское	—	2	24	3	95	Мирная	—	4	—	—	—
Кожевниково	—	4	1	—	2	Стрелки	—	15	—	—	—
Вороново	—	2	—	9	10	Проч. пристани	—	4	5	5	3
Лориатское	—	—	—	—	20	Кузнецкий	—	—	17	115	455
Батуринский Яр	—	—	—	—	145	Щегловск	—	—	11	115	455
Альмакова	—	—	—	13	—	Крапивино	—	—	6	—	—
Трезкулова	—	—	—	—	48	Ханасский	—	1	—	24	11
Устье р. Му- рашки	—	8	—	—	—	Черногорские копи	—	—	—	24	—
Саунский затон	—	1186	4458	—	3398	Ханасск	—	—	—	—	11
Сенная курия	—	641	17	—	339	Проч. пристани	—	1	—	—	—
Томск	—	11	27	57	24	Минусинский	7912	40	247	35	197
Тахтамышева	—	—	—	—	7	Сорокино	—	6	1	3	2
Проч. пристани	—	1	4	2	12	Минусинск	7912	34	246	32	195
Ачинский	—	—	—	—	8693	Канский	—	—	15	—	3
Салуский затон	—	—	—	—	8693	Мотыгино	—	—	15	—	3
Красноярский	—	282	502	816	3834	Иркутский	—	998	3342	2349	2382
Гольчиха	—	—	4	14	—	Шумихинская	—	—	—	—	3
Насоновский остр.	—	3	—	—	—	Усть-Уда	—	—	—	15	10
Толстый Нос	—	—	10	—	16	Малышева	—	15	—	—	15
Караульное	—	—	—	16	9						

Таблица 2 (продолжение). Итоги водного грузооборота Сибирского края. Прибытие.
Минеральные строительные материалы. Керосин и бензин (в тоннах)

Наименование округа и пристаней	1913 г.	1926 г.	1927 г.	1928 г.	1929 г.	Наименование округа и пристаней	1913 г.	1926 г.	1927 г.	1928 г.	1929 г.
1	2	3	4	5		1	2	3	4	5	
Иркутск . . .	—	9	126	—	297	Новосибирский	2654	4271	2836	4327	410
Тальцы . . .	—	623	1330	905	918	Новосибирск . . .	2654	4266	2835	4327	357
Вайкал . . .	—	—	689	1330	1078	Тула . . .	—	—	—	—	3
Голоустное . . .	—	—	1	18	—	Атаманово . . .	—	5	1	—	25
Бодайбо . . .	—	343	208	81	51	Красный Яр . . .	—	—	—	—	25
Жигалова . . .	—	—	13	—	—	Барнаульский . . .	2260	65	2702	1827	747
Воронцова . . .	—	—	103	—	—	Белоярское . . .	—	—	—	1	—
Подл. Байкет. Скит . . .	—	—	866	—	—	Чесноковское . . .	—	—	—	2	—
Проч. пристани	—	8	—	—	10	Устье р. Лосихи	—	—	—	—	3
Киренский . . .	—	9	59	70	156	Барнаул . . .	2260	65	2702	1824	744
г. Киренск . . .	—	9	44	65	148	Рубцовский . . .	49	—	—	—	—
з. Алексеевск . . .	—	—	—	—	8	Белогазово . . .	49	—	—	—	—
Макарово . . .	—	—	1	—	—	Бийский . . .	2850	1491	471	636	873
Марково . . .	—	—	3	—	—	Усть-Чарышск. . .	835	—	467	630	866
Подымахино . . .	—	—	2	—	—	Окутиха . . .	—	—	4	6	7
Орлинка . . .	—	—	1	—	—	Бийск . . .	1966	1487	—	—	—
Усть Кут . . .	—	—	8	5	—	Пильна . . .	—	1	—	—	—
						Вялкма . . .	—	3	—	—	—
						Быстрый Исток	49	—	—	—	—
						Налинное . . .	16	—	—	—	—
Керосин и бензин											
Сибирский край	23733	12631	12856	15741	11319	С. В. Сибирь . . .	3635	3030	3047	3353	3671
Ю.-В. Сибирь . . .	20098	9601	9809	12385	7648	Томский . . .	2670	1854	2058	2226	1759
Омский . . .	9910	2903	1689	4575	3644	Нижне-Вартов. . .	—	—	4	3	1
Усть-Ишим . . .	262	33	185	195	—	Былина . . .	—	—	—	—	6
Иванов Мыс . . .	33	—	—	—	—	Александровск. . .	—	2	7	1	—
Тевриз . . .	—	—	—	7	6	Мегинугольск . . .	—	1	—	—	—
Тара . . .	295	517	901	548	898	Вартовск, юрта . . .	—	1	—	—	—
Усть-Тарское . . .	33	—	—	—	—	Лукашинский яр . . .	—	—	3	2	—
Евгашино . . .	377	117	209	395	225	Кривоуцкая . . .	—	—	3	2	—
Красный Яр . . .	147	—	—	—	—	Мибары . . .	—	—	—	2	—
Такимское . . .	—	—	—	4	—	Ново-Никольск. . .	—	2	8	11	—
Большерецкое . . .	—	—	6	—	—	Прохоркина . . .	—	—	1	2	—
Исаково . . .	—	—	—	—	1	Плюрытова . . .	—	2	4	3	—
Черноозерская . . .	—	—	—	—	3	Колгуянская . . .	—	1	2	—	—
Омск . . .	6372	2219	380	3401	16	Петровка . . .	—	1	—	3	—
Совхоз № 31 . . .	—	—	—	—	17	Тымское . . .	—	3	7	20	—
Покровское . . .	—	5	—	—	—	Перефилонка . . .	—	—	2	—	—
Ильинский . . .	16	—	—	—	—	Казальцева . . .	—	—	2	6	—
Изилбашинский . . .	—	8	—	—	—	Пенин Мыс . . .	—	1	1	2	—
Романтеева за- мка . . .	—	4	8	25	2370	Каргасокская . . .	—	3	22	32	—
Берникова . . .	—	—	—	—	54	Мишуркина . . .	—	—	3	7	—
Соляная . . .	—	—	—	—	54	Ильино . . .	—	2	—	—	—
Каменский . . .	2375	871	2111	1020	1974	Нарым . . .	—	61	8	10	—
Камень . . .	2375	871	2111	1020	1974	Парабельская . . .	—	9	21	38	—
						Навальцовская . . .	—	1	3	17	—

Таблица 2 (продолжение). Итоги годового грузооборота Сибирского края. Прибытие.

Бананы и керосин (в тоннах)

Наименование округа и пристаней	1913 г.	1926 г.	1927 г.	1928 г.	1929 г.	Наименование округа и пристаней	1913 г.	1926 г.	1927 г.	1928 г.	1929 г.
1	2	3	4	5		1	2	3	4	5	
Басманов, юрты	—	1	5	8	—	Дудинское	—	12	9	26	37
Новос-Выллина	—	—	—	1	—	Ново-Плахинск.	—	1	1	6	3
Ичкина	—	—	2	2	—	Игарское	—	1	—	1	21
Илякина	—	—	1	1	—	Красинское	—	2	—	2	2
Колпашево	—	28	37	55	414	Усть-Курейское	—	14	—	3	—
Баранчихова	—	—	17	25	18	Труханск.	—	—	16	5	—
Тис-ина	—	—	3	3	—	р. Турухан	33	—	—	—	—
Тайзанакова	—	—	2	6	—	Новый Турухан	—	14	10	23	—
Кузурова	—	—	3	—	—	Н.-Черноостров-	—	—	—	—	—
Кулемина	—	—	5	5	6	ская	—	3	7	3	—
Могочина	—	—	—	8	22	В.-Имбатское	—	9	12	14	—
Молчаново	—	6	10	18	32	Бахта	—	—	2	4	—
Устье р. Ланы	—	—	—	6	—	Лебеда	—	4	5	2	—
Амбарцева	—	—	4	—	12	Хомса	—	—	1	4	—
Кривостинно	—	4	17	29	40	Под. Тунгузак	—	—	3	12	—
Никольское	—	4	4	—	5	Устье Под. Тун-	—	—	—	—	—
Брагина	—	1	—	2	3	гуски	—	3	—	—	—
Богородское	—	—	12	16	22	Ворогово	—	2	4	5	—
Киреевское	—	—	—	3	9	Ярцево	—	8	2	9	—
Кожвинково	—	—	13	21	46	Назимовское	—	4	1	76	—
Уртан	—	—	5	8	14	Анциферово	—	2	—	8	—
Воронovo	—	—	12	13	29	Енисейск	344	93	159	92	53
Ба. урнo	—	—	—	5	4	Маклакова	—	—	1	9	28
Охтурьевские	—	—	—	—	—	Устье р. Ангара	16	—	—	—	—
юрты	—	—	—	—	4	Стрелковское	—	29	35	27	78
Лориатское	—	—	6	—	6	Картино	—	—	—	3	9
Подгорная	—	—	—	—	7	Казачинское	33	17	23	28	33
Широкые юрты	—	—	—	—	4	Заливная	—	1	3	4	9
Черкесская	—	—	—	7	2	Юсеевское	—	2	—	4	23
Солянская	—	2	—	—	—	Дербинское	—	—	6	—	8
Киржакова	—	1	—	—	—	Даурское	16	35	35	59	63
Таткинские юр-	—	—	—	—	—	Устье р. Убей	—	—	6	—	—
ты	—	1	—	—	3	Убей	—	1	—	9	8
Трескулово	—	—	—	—	3	Комское	—	—	5	8	18
Альмолякова	—	2	—	4	—	Новоселовское	16	82	44	—	174
Николаевка	—	—	—	—	7	Онашеское	—	—	5	5	10
Сергеева	—	—	—	3	2	Янов Стан	—	2	1	—	2
Троицкое	—	—	—	5	—	Тура	—	—	2	—	6
Вознесенька	—	—	—	—	7	Стрелка	16	—	—	—	—
Тарыбаево	—	—	—	—	6	Кочум Дека	—	—	—	—	11
Зырянское	—	—	—	—	17	Проч. пристани	—	27	19	8	6
Устье р. Томи	—	—	—	—	1	Ханасейный	—	42	4	3	—
Самусий затон	—	4	28	—	6	Батени	—	14	2	—	—
Поломошное	—	1	—	—	—	Усть-Ербинское	—	17	—	3	—
Мурыковка	—	—	4	—	—	Черногорские	—	—	2	—	—
Семенная курья	—	—	—	7	6	копи	—	—	—	—	—
Томск	2670	1708	1766	1801	997	Хакасск	—	11	—	—	—
Лачинское	—	1	1	—	—	Минусинский	491	506	159	66	167
Красноярский	474	380	424	479	628	Минусинск	491	419	159	66	166
Ефремов камень	—	—	1	—	4	Означенная	—	—	—	—	1
Гольчиха	—	1	2	3	5	Соренная	—	87	—	—	—
Тадистый Нос	—	2	6	9	7						
Караульное	—	9	1	5	6						

Таблица 2 (продолжение). Итоги водного грузооборота Сибирского края. Прибытие.

Керосин и бензин. Нефтяные продукты (в тоннах)

Наименование округа и пристани	1913 г.	1926 г.	1927 г.	1928 г.	1929 г.	Наименование округа и пристани	1913 г.	1926 г.	1927 г.	1928 г.	1929 г.
1	2	3	4	5		1	2	3	4	5	
Канский	—	—	9	—	1	Большерецкое	—	—	7	1	6
Мотыгино	—	—	6	—	—	Омск	—	1192	3032	2528	647
Вогоучанское	—	—	3	—	1	Романтеева за- иния	—	8	9	19	70
Иркутский	—	171	214	260	799	Проч. пристани	—	4	1	—	3
Братский остров	—	29	37	23	65	Варябинский	—	1	—	2	—
В. Момырь	—	18	33	40	29	Проч. пристани	—	1	—	2	—
Громы	—	—	3	—	4	Камениский	—	1076	806	512	656
Распутинское	—	2	—	4	11	Камень	—	1076	806	512	656
Янды	—	2	3	4	5	Новосибирский	—	533	845	1710	496
У. Уда	—	5	7	11	18	Новосибирск	—	532	845	1708	477
Рютино	—	7	1	—	—	Ордынское	—	—	—	—	19
Коновалово	—	2	7	8	20	Проч. пристани	—	1	—	2	—
Галайинск	—	36	28	—	12	Барнаульский	—	553	288	513	515
Малышева	—	16	1	30	104	Барнаул	—	549	287	513	514
В.-Острожное	—	20	22	20	93	Проч. пристани	—	4	1	—	1
Буреть	—	3	7	4	15	Бийский	—	145	262	45	36
Иркутск	—	—	—	—	2	Усть-Чарыш	—	114	240	44	36
Голоустное	—	—	—	—	2	Быстрый Исток	—	2	13	1	—
Воробьевка	—	—	—	—	34	Бийск	—	28	7	—	—
Жигалово	—	6	15	26	41	Проч. пристани	—	1	2	—	—
Усть-Илга	—	—	1	—	3	С.-В. Сибирь	—	609	127	547	536
Грузовские	—	—	—	—	24	Томский	—	465	36	378	214
Бодайбо	—	22	51	87	169	Каргасокская	—	2	—	—	47
Мача	—	—	—	—	148	Колпашева	—	7	1	—	1
Проч. пристани	—	3	3	3	3	Баранакова	—	—	4	—	—
Киренский	—	77	179	322	317	Могочина	—	10	13	1	12
Орлинг	—	—	2	2	5	Игренкова	—	—	—	—	46
Усть-Кут	—	—	9	23	70	К. жевниково	—	6	6	1	—
Подымахино	—	—	8	8	9	Вороново	—	1	4	—	—
Марково	—	—	15	10	4	Лариатское	—	—	—	—	7
Красноярское	—	—	2	4	4	Подгорная	—	—	5	—	—
Макарово	—	—	4	7	—	Трескулова	—	—	—	—	20
Волшинская	—	—	—	4	—	Тулубичина	—	—	—	—	4
Киренск	—	77	128	246	212	Самусск. затон	—	1	2	—	50
Слободинское	—	—	—	14	—	Томск	—	436	—	372	23
Ичера	—	—	6	—	4	Проч. пристани	—	2	1	4	4
Петропавловск	—	—	3	—	—	Ачинский	—	—	—	—	2
Проч. пристани	—	—	2	4	9	Проч. пристани	—	—	—	—	—
Нефтяные продукты											
Сибирский край	—	4188	5533	5884	2865						
Ю.-З. Сибирь	—	3579	5406	5837	2429						
Омский	—	1271	3209	2555	726						
Тара	—	59	155	7	—						
Евгачино	—	8	1	—	—						

Таблица 2 (продолжение). Итоги водного грузооборота Сибирского края. Прибытие.
Нефтяные продукты. Нефтяные смазочные масла (в тоннах)

Наименование округа и пристаней	1913 г.	1926 г.	1927 г.	1928 г.	1929 г.	Наименование округа и пристаней	1913 г.	1926 г.	1927 г.	1928 г.	1929 г.
	1	2	3	3	3		1	3	3	4	5
Красноярский	—	63	1	102	235	Омск	—	—	—	44	3
О-в Диксон	—	—	—	—	50	Романовск, за- имка	—	—	—	—	136
Дудинское	—	10	—	—	2	Беринкова	—	—	—	—	4
Игарское	—	—	—	—	45	Проч. пристани	—	—	2	—	6
Назиноское	—	—	—	11	—	Барабинский	—	—	—	2	3
Енисейск	—	4	—	10	—	Пустынное	—	—	—	1	3
Маклакова	—	—	—	2	33	Проч. пристани	—	—	—	1	—
Стрелковское	—	1	—	21	28	Каменский	—	—	—	267	590
Казачинское	—	6	—	2	2	Камень	—	—	—	267	590
Даурское	—	9	—	1	—	Новосибирский	—	—	—	10	50
Новоселовское	—	—	—	52	73	Новосибирск	—	—	—	—	34
Туруханск	—	20	—	—	—	Верск	—	—	—	7	7
Н.-Туруханск	—	9	—	—	—	Проч. пристани	—	—	—	3	9
Проч. пристани	—	4	1	1	4	Барнаульский	—	—	—	12	21
Хангаосий	—	14	—	1	—	Шелаболиха	—	—	—	4	1
Батени	—	8	—	—	—	Барнаул	—	—	—	5	19
Усть-Ербинское	—	6	—	1	—	Проч. пристани	—	—	—	3	1
Минусинский	—	52	—	23	2	Бийский	—	—	—	28	208
Минусинск	—	44	—	23	2	Усть-Чарышск.	—	—	—	—	197
Сорокино	—	8	—	—	—	Быстрый Исток	—	—	—	2	4
Канский	—	—	—	—	21	Бийск	—	—	—	—	3
Мотыгино	—	—	—	—	21	Пильна	—	—	—	—	3
Иркутский	—	15	65	41	45	Усть-Калманск.	—	—	—	24	—
Баялаганск	—	—	5	—	—	Проч. пристани	—	—	—	2	1
Малышевка	—	—	—	6	14	С.-В. Сибирь	—	3	646	562	1213
В.-Острожное	—	3	5	8	12	Томский	—	—	486	357	958
Иркутск	—	—	—	6	—	Колпашево	—	—	—	—	48
Бодайбо	—	10	46	16	13	Могочина	—	—	—	—	14
Жигалово	—	1	4	—	—	Молчаново	—	—	—	—	5
Проч. пристани	—	1	5	5	6	Кожевниково	—	—	—	6	30
Киренский	—	—	25	2	17	Уртам	—	—	—	2	14
Киренск	—	—	23	2	17	Ворзеново	—	—	—	3	19
Проч. пристани	—	—	2	—	—	Батурино	—	—	—	1	5
Нефтяные смазочн. масла						(аумский затон	—	—	—	—	87
Сибиряк	—	3	648	1051	2611	Велобородово	—	—	—	2	108
Ю.-З. Сибирь	—	—	2	489	1398	Томск	—	—	485	341	620
Омский	—	—	2	170	529	Проч. пристани	—	—	1	2	8
Устье р. Шиш	—	—	—	—	4	Красноярский	—	3	118	87	65
Тара	—	—	—	89	337	Карaulьное	—	—	11	—	—
Евгашино	—	—	—	3	14	Игарское	—	—	—	—	6
Большерецкое	—	—	—	33	22						
Исаково	—	—	—	1	3						

Таблица 2 (продолжение). Итоги водного грузооборота Сибирского края. Прибытие.

Нефтяные смазочные масла. Дрова (в тоннах)

Наименование округа и пристани	1913 г.	1926 г.	1927 г.	1928 г.	1929 г.	Наименование округа и пристани	1913 г.	1926 г.	1927 г.	1928 г.	1929 г.
1	2	3	4	5		1	2	3	4	5	
Назимовское	—	—	—	30	—	Кукск	—	3761	—	—	—
Енисейск	—	—	31	5	20	Устье р. Уй	—	—	2484	2604	3635
Маклакова	—	—	—	2	5	Крапивка	—	880	—	—	—
Стрелковское	—	—	4	8	9	Казачий Мыс	—	—	—	1734	2433
Казачинское	—	—	3	2	3	Барабинский	—	—	—	3231	8439
Красноярск	—	—	37	—	—	Каинск	—	—	—	3231	8439
Даурское	—	—	13	9	—	Каменский	8436	1201	3888	6792	7265
Убей	—	—	—	1	3	Камень	8436	1201	3888	6792	7265
Новоселовское	—	—	18	23	14	Новосибирский	13038	98159	74670	84357	72384
Онашенское	—	—	—	—	4	Татаринская	—	—	—	—	257
Проч. пристани	—	3	1	7	1	Новосибирск	13038	98159	74670	83827	72127
Минусинский	—	—	42	103	148	Красный Яр	—	—	—	530	—
Сорокино	—	—	10	5	—	Барнаульский	19705	46961	47827	75449	57615
Минусинск	—	—	32	98	148	Большая Гля- денская	—	—	—	—	2693
Канский	—	—	—	—	8	Барнаул	19705	45495	46774	74598	54792
Мотыгино	—	—	—	—	8	Бобровский за- тон	—	1466	1053	851	80
Иркутский	—	—	—	15	34	Устье р. Боб- ровки	—	—	—	—	50
Братский острог	—	—	—	—	7	Бийский	70439	26021	49589	52760	58709
Балаганск	—	—	—	—	3	Усть-Чарышск.	—	311	249	1397	704
Малышевка	—	—	—	5	14	Песчаное	—	—	—	—	74
Острожное	—	—	—	2	6	Бийск	70128	25768	48027	52056	58571
Иркутск	—	—	—	6	—	Усть-Калманск.	—	4	165	—	—
Проч. пристани	—	—	—	2	4	С.-В. Сибирь	53399	158123	230001	190066	263806
Д р о в а						Томский	26388	22559	34364	26248	29423
Сибирский край	264591	427391	495863	530047	604750	Могочина	—	—	230	—	1333
Ю.-З. Сибирь	211192	260071	265979	348961	341146	Монастырский пер.	—	—	407	—	—
Омский	99574	97029	89905	126392	136734	Воронovo	—	—	190	—	—
Устье р. Туя	—	—	6047	10937	5109	Устье р. Чулым	—	468	—	—	—
Тара	82	784	182	—	—	Саликовский затон	—	3740	6090	2630	3084
Батаганно	—	712	—	—	21	Черемошинская	—	—	—	—	240
Большерецкое	—	—	—	101	127	Томск	26388	18351	27440	23618	24759
Тунгусы	—	—	23	—	—	Проч. пристани	—	—	7	—	7
Черноозерская	—	11.0	2799	1069	4628	Ачинский	—	—	—	4358	39156
Сибирская Сар- гатка	—	—	790	—	—	Ачинск	—	—	—	4358	6327
Чернолучье	—	—	196	—	—	Центральн. руд.	—	—	—	—	32829
Омск	99492	86911	70672	85166	117005						
Ново-Омск	—	—	—	—	1175						
Черемховская	—	—	785	—	762						
Романовская за- мка	—	—	—	—	462						
Устье р. Шейш	—	—	5027	24781	1375						
Ишим	—	—	—	—	—						
Екатерининское	—	2871	—	—	—						

Таблица 2 (продолжение). Итоги водного грузооборота Сибирского края. Прибытие.

Дрова. Лесные строительные материалы (в тоннах)

Наименование округа и пристани	1913 г.	1926 г.	1927 г.	1928 г.	1929 г.	Наименование округа и пристани	1913 г.	1926 г.	1927 г.	1928 г.	1929 г.
1	2	3	4	5	6	7	8	9	10	11	12
Красноярский	16364	40731	53201	49678	95032	Покровский ст. зав.	—	—	1063	—	2631
о-в Диксон	—	—	—	—	114	Ст. Кимильтей	—	—	—	235	—
Дудинское	—	23	—	—	—	Тулу	—	638	—	—	139
Игарское	—	—	—	353	14091	Лиственничная	—	74	—	—	—
Енисейск	262	2400	1834	2951	3550	Бодайбо	—	11021	35985	6273	1281
Маклаковка	—	—	—	—	648	Мача	—	—	—	—	57
Устье р. Кан	—	—	—	—	35704	Проч. пристани	—	—	415	—	—
Красноярск	16102	46262	48378	46118	41820	Киренский	—	6282	4006	490	8221
Осинка	—	—	—	256	—	Усть Кут	—	—	—	—	41
Бирюсинская	—	—	248	—	—	Киренск	—	6292	4006	450	8118
Ошарова	—	—	317	—	—	Алексеевск	—	—	—	—	51
Езэгашь	—	—	358	—	—	Проч. пристани	—	—	—	—	11
Сисимское	—	—	1216	—	—	Лесные стронт. материалы					
Комское	—	—	358	—	—	Сибирский край	294439	1230802	1125044	1082504	1777171
Новоселовская	—	—	9	—	—	Ю-З. Сибирь	215029	453095	336333	348563	437940
Оввинское	—	—	573	—	—	Омский	61849	160745	96799	91216	96570
Балыкское	—	986	—	—	—	Шиш	—	17738	—	—	—
Кузнецкий	—	1963	4007	3208	747	Тара	229	442	15	81	259
Щегловск	—	1148	2839	18	7	Евгашинно	16	—	32	61	86
Островская	—	—	—	141	580	Красный Яр	983	—	—	—	—
Кузнецк	—	815	1168	3048	160	Такимское	16	—	11	1	7
Хакасский	—	1876	246	1610	—	Артыньское	16	—	—	—	—
Черногорские копи	—	—	—	171	—	Вольщерецкая	16	244	1810	716	145
Абаканск	—	1876	246	1489	—	Бешаул	—	—	—	—	42
Минусинский	10647	23666	18697	8414	14611	Исаково	—	—	1919	658	24
Белуцкая	—	986	1775	—	—	Воровники	16	5	7	—	—
Минусинск	10647	20501	16239	8414	14611	Черноозерная	16	28	—	40	47
Устье р. Туба	—	—	683	—	—	Саянская Сар- гатка	—	—	414	1099	—
Иджей	—	2179	—	—	—	Крупинская	—	15	850	6	1
Канский	—	—	—	13232	35709	Горная Бития	—	2	—	—	78
Бирюсинский	—	—	—	1543	—	Басканов, завод	—	13	2	97	—
Каниск	—	—	—	11689	35709	Ново-Архангел	—	—	2068	1811	734
Иркутский	—	51946	113360	82828	30807	Чернолучье	—	—	—	18	—
Балаганск	—	276	183	—	—	Омск	58919	112113	61508	57707	68573
Малышевск	—	—	—	157	—	Ново-Омск	—	—	5	—	2680
Усол. е	—	427	913	—	1156	Ачирская	147	69	71	13	53
Иркутск	—	38658	59145	40552	18168	Совхоз № 31 (Бубенково)	—	66	7	—	11
Устье р. Боль- шая	—	—	—	11857	—	Покровское	—	33	25	3585	1886
Зиминские леса	—	—	—	1377	360	Ильинская	—	33	—	—	—
Тайнурск. р.	—	—	—	—	—	Ильбашевская	—	262	—	—	—
Китой	—	252	1422	4072	3871	Ро-антеена за- имна	—	—	135	1158	1481
Виликтуйское	—	—	683	2512	—	Телегина	—	—	—	68	14
Мышеловка	—	—	15521	13793	11844	Черемоховское	—	—	—	42	—
						Берникова	—	—	—	—	62
						Солная	1081	168	16	405	455

Таблица 2 (продолжение). Итоги водного грузооборота Сибирского края. Прибытие.
Лесные строительные материалы (в тоннах)

Наименование округа и пристани	1913 г.	1926 г.	1927 г.	1928 г.	1929 г.	Наименование округа и пристани	1913 г.	1926 г.	1927 г.	1928 г.	1929 г.
1	2	3	4	5		1	2	3	4	5	
Устье р. Шини	—	—	13446	7752	7863	С. В. Сибирь . .	78011	77773	790741	730941	1302231
„ „ Туя . . .	—	—	2799	1158	2398	Томский	21605	130534	140741	72553	270991
Сажинская . .	—	13722	—	—	—	Каргасокское . .	—	—	—	18	—
Устье р. Уя . .	—	—	7584	4347	634	Могочино	—	54231	23011	30710	70540
Маритуши . . .	—	15069	—	—	—	Красный Яр . . .	—	—	—	5815	—
Казачий Мыс . .	—	—	—	1683	4966	Игрекова	—	—	—	—	30573
Проч. пристани	—	—	4	3	—	Ламаиск	—	—	7898	—	—
Варабинский . .	—	3	63	1263	1487	Устье р. Кети . .	—	306	—	—	—
Карташевское . .	—	3	63	24	47	Батуринский Яр	—	—	—	—	27793
Каинск	—	—	—	1239	1440	Яя	—	36312	61618	—	88914
Каменский . . .	6585	4403	6455	21676	21618	Марининск	—	—	—	1414	5909
Камень	6585	4403	6455	21676	20860	Самусский зат. . .	—	21156	7564	38	3072
Чируха	—	—	—	—	758	Сенная курия . .	—	7014	8574	9474	5268
Новосибирский	77060	223041	183998	105775	206518	Черемошнская . .	—	—	315	—	16376
Дубровино . . .	—	—	—	98	—	Томск	21605	31807	37761	25055	30456
Кудряшевская . .	—	—	—	—	257	Проч. пристани	—	8	—	9	—
Новосибирск . .	76396	223041	183983	105603	209961	Ачинский	144	—	—	2063	2765
Вердское	344	—	—	—	—	Ачинск	144	—	—	2063	1185
Проч. пристани	320	—	5	25	—	Кемчуг	—	—	—	—	1580
Барнаульский . .	46454	38190	23344	35360	72914	Красноярский . .	49434	150431	190454	215063	98615
Шелаболиха . .	—	4	11	79	—	О-в Диксон	—	—	—	—	300
Большая Гляденская . .	—	—	—	—	—	Толстый нос . . .	—	7	—	559	—
Барнаул	46454	37719	23135	32508	57735	Караульное	—	—	—	23	0
Вобровский за- . .	—	457	202	2179	—	Усть-Енисейск. . .	—	4024	4960	11837	34147
Таяльменка . . .	—	—	—	—	14515	порт	—	108	164	1072	59
Проч. пристани	—	10	6	3	—	Дудинское	—	162	—	—	—
Рубцовский . . .	16	78	—	—	—	Усть Курейское . .	—	—	—	7683	85764
Белоглазово . .	16	—	—	—	—	Игарское	—	—	—	3	510
Кособоково . . .	—	3	—	—	—	Н.-Туруханск . . .	—	—	—	18	19
Карбановское . .	—	75	—	—	—	В-Имбацкое	—	—	—	—	304
Бийский	23964	26605	27654	23263	35632	Назимовское	—	—	—	—	590
Усть-Чарышск. .	3784	39	988	886	169	Енисейск	344	2613	857	1104	8
Быстрый Исток . .	—	—	—	157	163	Маклаковка	—	—	2187	9767	40699
Акутиха	—	—	—	—	61	Приданская	—	—	—	—	297
Песчаное	—	—	—	—	212	Устье р. Каи	—	—	—	—	66510
Бийск	20098	26492	26665	21011	35181	Каргино	—	—	—	—	61
Енисейское	—	—	—	1081	—	Красноярск	49074	14359	190340	192139	148946
Пильна	—	—	—	—	34	р. Турухан	16	—	—	—	—
Коробейниково . .	16	—	—	23	2	Стеклодел. зав. . .	—	—	—	—	2378
Усть-Калманск . .	66	62	1	105	—	Проч. пристани . .	—	28	29	46	50
Проч. пристани	—	12	—	—	10	Кузнецкий	—	53233	112994	81651	81637
						Щегловск	—	37257	79053	46867	42303
						Островское	—	—	—	16529	10654
						Кузнецк	—	15976	33341	18255	28390

Таблица 2 (продолжение). Итоги водного грузооборота Сибирского края. Прибытие.
Лесные строительные материалы. Масло коровье (в тоннах)

Наименован. округа и пристанн	1913 г.	1926 г.	1927 г.	1928 г.	1929 г.	Наименован. округа и пристанн	1913 г.	1926 г.	1927 г.	1928 г.	1929 г.
	1	2	3	4	5		1	2	3	4	5
Хангаоский . . .	—	41549	7217	30462	25498	М а с л о к о р о в ь е					
Черногорские копи	—	—	587	3426	—	Сибирский край . . .	—	1	7893	7336	11442
Абакан	—	41549	6630	27036	25498	Ю.-З. Сибирь . . .	—	—	7538	6931	10753
Минусинский . .	7728	13980	13202	6709	2941	Омский	—	—	3521	3182	3911
Минусинск . . .	7728	12012	13199	6799	2941	Тара	—	—	38	25	146
Кужебар	—	1066	—	—	—	Евгачино	—	—	39	2	2
Проч. пристани .	—	2	3	—	—	Вольшереецкое . .	—	—	3	4	6
Каенский	—	8930	8435	58022	148409	Омск	—	—	3440	3151	3667
Бирюинский лес	—	—	—	20057	57753	Ново-Омск	—	—	—	—	90
Рубаниха	—	8930	8435	8210	22139	Проч. пристани . . .	—	—	1	—	—
Каинск	—	—	—	29755	66510	Барабинский	—	—	193	23	97
Иркутский	—	356308	369144	266799	407444	Карташевское . . .	—	—	193	23	97
Балаганск	—	2	153	—	—	Каменский	—	—	25	18	18
Малышева	—	—	—	—	38	Камень	—	—	25	18	18
В.-Острожное . .	—	—	2	—	4362	Новосибирский . . .	—	—	3405	3483	3873
Усолье	—	37752	2907	14216	32961	Новосибирск	—	—	3405	3483	3873
Жилкино	—	—	59	—	—	Барнаульский	—	—	89	98	73
Иркутск	—	67949	54514	57950	87121	Барнаул	—	—	89	98	73
Устье р. Боль- шая	—	—	—	3146	22	Вийский	—	—	325	127	2781
Зиминский лес .	—	109731	126865	106796	146687	Усть-Чарышск	—	—	37	38	2671
Тайтурские	—	27813	32786	21070	26623	Вийск	—	—	268	88	5
Мышеловка	—	—	1486	3259	3067	Пильна	—	—	—	—	53
Виликтуйское . .	—	45249	47263	25030	47992	Проч. пристани . . .	—	—	—	1	1
Байкал	—	—	255	—	1457	С.-В. Сибирь	—	1	335	405	680
Лиственичное . .	—	—	—	—	603	Томоний	—	—	153	182	239
В. Голоустное . .	—	—	—	48	275	Тымское	—	—	1	3	—
Тулу	—	23099	26371	27244	47198	Каргасокская	—	—	1	—	4
Качуг	—	—	—	212	—	Куломина	—	—	—	—	15
Жигалово	—	—	—	—	3834	Лариятское	—	—	—	—	2
Бодайбо	—	56713	14183	196	14	Томск	—	—	142	166	209
Ст. Кимильтей . .	—	—	1477	5562	5189	Проч. пристани . . .	—	—	2	6	9
Воронцово	—	—	309	—	—	Ачинский	—	—	—	—	3
Проч. пристани . .	—	—	394	—	6	Ачинск	—	—	—	—	3
Иренский	—	2452	2550	599	5128						
Киренск	—	2452	2550	388	5051						
Алексеевская . . .	—	—	—	211	31						
Алымовка	—	—	—	—	18						
Сполошино	—	—	—	—	16						
Проч. пристани . .	—	—	—	—	12						

Таблица 2 (продолжение). Итоги водного грузооборота Сибирского края. Прибытие.
Масло коровье. Всего грузов (в тоннах)

Наименование округа и пристани	1913 г.	1926 г.	1927 г.	1928 г.	1929 г.	Наименование округа и пристани	1913 г.	1926 г.	1927 г.	1928 г.	1929 г.
	1	2	3	4	5		1	2	3	4	5
Красноярский	—	—	136	172	200	Всего грузов					
Гольчиха . . .	—	—	1	2	6	Сибирский край	1301372	1955158	1953103	1978280	2070900
Толстый Нос . .	—	—	1	3	6	Ю.-З. Сибирь	972092	967 683	808902	916631	1002597
Караульное . . .	—	—	2	4	8	Омский	312500	315028	263596	283568	340397
Усть-Енисейск .	—	—	1	3	2	Тебендинские	—	—	—	—	5
Дудинское . . .	—	—	9	22	17	юрты . . .	—	—	—	—	50
Игарское . . .	—	—	—	—	15	Пановское . . .	33	4	—	—	—
Туруханск . . .	—	—	1	3	—	Усть-Ишим . . .	803	398	781	933	—
Н.-Туруханск .	—	—	10	11	4	Устье р. Ишима	—	—	—	—	969
В.-Имбацкое . .	—	—	2	5	—	Утускул . . .	33	—	1	5	—
Под. Тунгузка .	—	—	1	3	—	Койсы . . .	—	4	7	169	44
Назимовское . .	—	—	—	10	—	Усть-Минское .	246	26	32	16	25
Енисейск . . .	—	—	2	14	8	Петровская . .	—	—	—	7	—
Стреловское . .	—	—	4	14	24	Кузнецова . . .	—	6	3	3	—
Козачинское . .	—	—	5	—	—	Белоярская . .	—	—	4	—	—
Красноярск . . .	—	—	71	69	80	Тевриз . . .	1196	116	361	600	1003
Янов Стан . . .	—	—	4	—	1	Туй . . .	16	—	—	—	—
Учалы . . .	—	—	1	3	3	Усть р. Туй . .	33	—	78	60	4
Ви-Ви . . .	—	—	—	—	3	Журавлева . .	—	8	17	8	14
Кузьминка . . .	—	—	1	—	7	Доронина . . .	—	4	8	3	—
Устье р. Вельмо	—	—	9	—	13	Коргалы . . .	—	—	—	—	5
Грязь . . .	—	—	—	—	13	Аеаские юрты .	33	—	—	—	—
Проч. пристани	—	—	11	6	9	Чириковская .	—	—	—	33	—
Кузнецкий	—	—	—	4	15	Иванов Мыс . .	98	45	25	17	14
Щегловск . . .	—	—	—	4	—	Тайчинские юр-	—	—	—	—	—
Кузнецк . . .	—	—	—	—	14	ты . . .	—	2	—	—	—
Проч. пристани	—	—	—	—	1	Табаринская .	16	9	—	8	—
Хакасский	—	1	33	—	205	Шиш . . .	—	17761	1	—	—
Абаканск . . .	—	—	33	—	205	Устье р. Шиша	—	—	25	189	46
Проч. пристани	—	1	—	—	—	Знаменская . .	82	43	27	87	15
Минусинский	—	—	6	19	18	Пологрудова .	—	—	21	139	22
Минусинск . . .	—	—	6	19	13	Устье р. Уя . .	66	—	—	—	—
Курагинская . .	—	—	—	—	4	Тара . . .	15397	7300	8670	9524	10779
Проч. пристани	—	—	—	—	1	Екатерининская	868	21	131	169	140
Иркутский	—	—	7	28	—	Речановские	—	—	3	51	149
Иркутск . . .	—	—	—	27	—	юрты . . .	—	15	7	5	5
Байкал . . .	—	—	5	1	—	Айткулдовские	—	—	—	—	—
Проч. пристани	—	—	2	—	—	юрты . . .	164	38	13	23	19
						Усть-Тарское .	934	—	—	16	—
						Ново-Логиновск	66	7	2	—	—
						Евгачино . . .	2752	1694	1270	1673	1480
						Красный Яр . .	2555	—	—	—	—
						Таймыское . . .	508	58	74	37	111
						Артынское . . .	82	—	—	—	—
						Большеречское .	246	657	2979	3753	2638
						Тунгуслы . . .	82	29	28	11	—
						Вешул . . .	147	2	10	54	48
						Тузнакатова . .	16	—	—	—	—

Таблица 2 (продолжение). Итоги водного грузооборота Сибирского края. Прибытие.
Всего грузов (в тоннах)

Наименование округа, и пристани	1919 г.	1926 г.	1927 г.	1928 г.	1929 г.	Наименование округа, и пристани	1919 г.	1926 г.	1927 г.	1928 г.	1929 г.
1	2	3	4	5		1	2	3	4	5	
Исакова . . .	—	—	1919	768	211	Сеткуловка . .	33	—	—	—	—
Боровянка . .	164	54	40	18	—	Карташевское .	573	314	540	600	1021
Ново-Покровск.	—	—	13	21	—	Пустынное . .	131	69	24	70	110
Черноозерская	262	1283	2953	1183	4801	Каниск	—	—	—	4470	13079
Сибирская Сор- гатка	—	—	1204	1008	—	Каменский . .	43277	16302	29889	47186	51621
Крупянская . .	33	57	888	66	65	Кыраа	213	87	25	81	902
Горная Битая	—	2	—	102	192	Абрашино . .	—	21	—	—	—
Баскаловский завод	—	25	2	116	16	Чингиз (Анто- ново)	66	485	45	66	507
Красноярская	—	—	—	17	4	Милитина . .	—	—	—	11	—
Ново-Архангель- ская	—	—	2068	1811	747	Камень	42654	15397	29621	40666	47867
Чернолучье . .	33	7	197	28	23	Чирухина . .	—	—	—	—	758
Омск	282588	232255	164221	185867	228692	Устье р. Н.-Су- зун	164	—	—	—	—
Ново-Омск (Ку- ломзино) . .	—	15844	31284	14921	44055	М.-Сузунская .	180	312	198	372	1435
Ново-Троицкое	—	—	—	21	10	Городище . .	—	—	—	—	66
Усть-Заостров- ский	16	—	—	—	—	Устье р. Кокуй	—	—	—	—	56
Повстановская	—	—	—	—	65	Новосибирский	252296	253995	482717	350403	370000
Черномуховская	—	—	785	41	817	Татаринская .	16	—	—	—	257
Ачарская . .	819	88	92	108	311	Дубровино . .	4390	15	18	120	21
Совхоз № 31 (занима Зай- цева)	180	15	—	70	91	Орский бор (поч- та)	—	16	15	105	104
Покровское . .	66	43	3590	1976	1248	Скала	—	—	—	—	4
Ильинский . .	98	—	—	—	—	Колыванская .	541	37	98	550	204
Измбашинская	377	8	—	—	—	Кудряшевская .	—	—	—	—	332
Романтеева зани- мка (совхоз	—	—	—	—	—	Новосибирск .	230740	326741	323526	347792	367943
№ 28)	—	246	1366	2021	11023	Огурцова . . .	—	—	—	—	7
Телегина зани- мка (совхоз	—	—	—	—	—	Устье р. Вердь	—	8	—	—	—
№ 26)	—	—	8	76	34	Бердское . . .	15250	2728	8832	902	249
Коммуна им. Крупской . .	—	—	—	—	197	Мильтюшинская	—	—	—	—	10
(Верникова) .	—	—	—	—	—	Гуселетовское .	—	—	—	33	27
Совхоз 29 (Со- ляная) . . .	1261	244	41	546	766	Тула	131	—	—	88	67
Елизаветинский	131	—	—	—	—	Атаманово . .	426	77	55	145	252
Устье р. Шиш	—	—	19373	32583	9238	Устье р. Кру- тихи	49	—	—	—	—
Екатерининская	—	2871	—	—	—	Устье р. Ель- цовка	16	—	—	—	—
Устье р. Туя . .	—	4	8846	12095	7507	Красный Яр . .	295	32	70	645	174
Сажинская . .	—	13722	—	—	—	Ордынское . .	442	41	103	113	356
Ягодное . . .	—	—	4	—	—	Барнаульский	190691	107347	82806	131926	163996
Кукс	—	3761	—	—	—	Шелаболиха . .	1720	131	545	682	949
Устье р. Уй . .	—	—	10069	6951	4269	Варсуково . .	33	54	9	16	8
Крапивка . . .	—	850	—	—	—	Давыдов Лог . .	—	10	7	3	2
Мартюши (Щел- каново) . . .	—	15969	—	—	—	Гольбинский за- тон	—	—	—	42	—
Казачий мыс . .	—	—	—	3417	7399	Устье р. Пова- лихи	—	412	—	—	—
Варабинский .	1769	396	600	5157	14233	Кисловка . . .	2424	—	—	—	—
Старо-Логинова	—	—	—	8	—	Большая Гля- денск. . . .	—	—	—	651	3979
Танатова . . .	1032	18	27	—	23						

Таблица 2 (продолжение). Итоги водного грузооборота Сибирского края. Прибытие.

Всего грузов (в тоннах)

Наименование округа и пристани	1913 г.	1926 г.	1927 г.	1928 г.	1929 г.	Наименование округа и пристани	1913 г.	1926 г.	1927 г.	1928 г.	1929 г.
1	2	3	4	5			1	2	3	4	5
Белоирская . . .	—	5	112	80	83	Ойротская обл.	—	45	6	—	—
Чеснокоевское . . .	—	9	33	58	48	Босток (Сала- зан)	—	15	6	—	—
Мало-Глядинск. . .	—	123	—	—	3979	Удalloва	—	8	—	—	—
Устье р. Лосики . .	—	1	25	63	62	Туручгак	—	22	—	—	—
Барнаул	190761	103051	80531	120930	141731						
Вобровский за- тон	—	2423	1333	3173	82	С.-В. Сибирь . .	6329600	1087473	1144391	1061649	1907008
Устье р. Воб- ровки	—	7	11	25	108	Томский	148065	306835	313393	141330	366374
Устье р. Рас- сказихи	—	59	40	134	113	Ермаковские юрты	—	1	—	—	—
Бураново	16	—	—	—	—	Н.-Вартовские Соснина	—	328	405	360	618
Колманская	410	—	—	—	—	Медведева	—	5	27	51	182
Коллостратиха . . .	—	1	5	—	6	Александровск. .	—	272	257	280	410
Легостаево	1327	161	155	169	141	Лихашинский яр	—	110	162	154	275
Тальменка	—	—	—	—	4515	Мегипугольская	—	35	11	—	—
						Криволуцкая . . .	—	103	117	176	205
Рубцовский	4193	—	28	—	1	Назина	—	—	—	4	3
Кабановское	360	—	—	—	1	Вартовские юр- ты	82	13	13	2	2
Бураново	—	—	28	—	—	Амбары	—	—	—	25	45
Воробьева	49	—	—	—	—	Н.-Панины юр- ты	—	1	1	3	—
Белоглазова	3784	—	—	—	—	Ново-Никольск.	—	159	292	285	353
						Причины юрты	33	17	13	—	—
Бийский	161906	74272	99258	98301	130630	Верх.-Панины юрты	—	7	—	—	—
Наливное	885	—	—	—	—	Прохоркина . . .	98	40	58	65	68
Шипунова	—	—	5	12	—	Висков Яр	—	1	—	—	—
Усть-Чарышск. . . .	13850	4984	8708	8692	7790	Прорытова	—	115	80	147	218
Солдатово	—	12	15	10	12	Колгуянская . . .	—	40	74	54	24
Быстрый Исток . . .	1523	1174	1031	1455	2010	Устье р. Тымь . .	—	—	106	4	—
Чеканна	—	—	7	3	—	Петровка	—	103	156	76	83
Окутиха	—	4284	3311	5955	6509	Тымское	278	323	414	432	488
Усть-Ануйское . . .	9910	3	109	153	—	Перфиловка . . .	—	3	68	2	—
Песчаное	—	—	—	—	286	Казальцева	—	51	120	97	155
Устье р. Кату- ни	—	—	—	—	1	Пенин мис	—	52	82	91	112
Коробейниково . . .	328	—	—	—	—	Кендальская . . .	—	—	7	2	—
Бийск	130790	63359	85740	79664	108139	Кангасовская . .	1370	608	944	992	1870
Енисейское	—	—	1	1081	—	Ильино	—	10	63	22	7
Усуйское	—	4	1	—	—	Мизуркина	16	52	77	153	274
Соусканна	—	1	—	—	—	Ильинский пе- рекат	—	39	—	—	—
Новиково	—	35	12	—	21	Пашня	—	8	—	—	—
Лебяжье	—	—	2	—	2	Нарым	541	692	440	880	716
Пильна	—	19	4	—	17	Парабельская . .	328	327	625	579	521
Усть-Кожя	—	9	9	—	37	Навалочная . . .	—	111	169	140	227
Ажиская	—	6	6	—	22	Басмановы юрты .	—	116	79	459	498
Балмыс	—	39	—	—	—	Ново-Былина . . .	—	5	87	15	4
Усть р. Балмыс . . .	—	—	8	—	—	Инкина	82	79	77	104	362
Сапожкина	—	6	2	—	—	Иванкина	—	29	38	40	40
Коробейниково . . .	—	—	12	264	214						
Красноярское	—	15	—	492	225						
Усть-Калманск. . . .	180	122	281	520	365						

Таблица 2 (продолжение). Итоги водного грузооборота Сибирского края. Прибытие.

Всего грузов (в тоннах)

Наименование округа и пристаней	1913 г.	1926 г.	1927 г.	1928 г.	1929 г.	Наименование округа и пристаней	1913 г.	1926 г.	1927 г.	1928 г.	1929 г.
1	2	3	4	5		1	2	3	4	5	
Петропавловск.	—	—	4	3	53	Кетская	—	—	—	43	15
Колпацкое	909	2209	2425	2021	1921	Мохова	—	—	9	12	95
Ново-Ильинское	—	1	—	—	—	Под-Панова . . .	—	—	1	—	—
Баранакова . . .	426	148	250	194	430	Поломошнino . .	66	41	15	18	39
Типсиha	—	34	242	45	157	Усть-Искитим . .	66	6	181	14	11
Тайзанакова . . .	—	9	5	18	127	Тайменька	—	—	4	—	—
Чулкова	—	—	42	127	46	Убинская	—	1	5	2	4
Кузурова	—	—	5	—	138	Пачинское	66	11	10	5	28
Коломина	—	45	213	191	208	Усть-Писаная . .	—	—	—	5	11
Нарга	—	1	—	—	—	Широковы юрты	—	13	267	142	80
Михайловская . .	—	—	—	—	14	Максимоларская	—	—	183	36	14
Могочина	—	54888	23545	31477	73766	Устье р. Озерн.	—	121	17	95	54
Игрекова	—	—	1	2	30811	Стрежная	—	—	1	11	22
Молчаново	410	170	403	651	2071	Устье р. Чулым- ма	—	649	—	—	—
Устье р. Лапа . .	16	2	1	42	90	Салтыковы юр- ты	—	8	5	—	6
Амбарцева	—	13	89	20	229	Колосовба	—	2	—	—	—
Жукова	—	—	—	3	2	Черкесская	—	147	51	189	101
Кривошеино . . .	344	215	371	369	636	Смолюкурова . . .	—	4	14	7	4
Взренова	—	—	—	1	11	Тюдельково	66	4	4	102	57
Вылина	—	4	12	—	44	Ламайская	—	—	—	—	—
Устье р. Кайлы . .	—	1	—	—	—	Таткинские юр- ты	—	28	21	64	140
Тугулина	—	—	—	—	6	Батурлинский яр	—	—	—	—	28541
Никольское	16	16	118	41	73	В. Семеновские юрты	—	16	—	—	—
Мысовая	—	5	—	15	—	Трескулова	—	125	52	68	330
Красный Яр . . .	—	—	158	5934	64	Киржакова	—	136	53	18	—
Устье р. Томи . .	—	—	—	13	—	Красная курья	—	—	—	57	129
Монастырский пер.	—	—	407	—	—	Альянкова	—	101	109	244	107
Брагина	—	6	16	37	60	Тулубицина	—	46	43	259	204
Вазанакова . . .	16	—	—	—	—	У. р. Чук-Че-Юл . .	—	11	25	58	87
Возгорское	131	85	138	197	387	Тазырбак	—	—	—	—	36
Киреевское	16	51	49	566	124	Николаевка	—	—	—	—	126
Кожениково . . .	16	260	254	409	619	Балагачева	—	3	—	—	—
Уртаи	16	73	149	241	272	Сергеева	—	34	56	123	99
Вороново	82	123	460	323	458	Троицкое	—	6	41	139	256
Кругликово	—	5	—	3	—	Вознесенка	—	—	—	1	53
Вибеева	—	9	23	22	24	Таробеево	—	6	7	31	28
Батурино	33	114	67	192	268	Куяны	—	—	—	—	5
Тарховы юрты . .	—	—	29	—	28	Зырянское	—	181	140	211	458
Калек-Егайское . .	—	—	—	45	108	р. Яя	—	36312	61618	—	88914
Охтиурьевские юрты	—	138	119	54	151	Мариниск	—	—	—	1414	5909
Лариатское	—	456	299	434	493	Устье р. Томи . .	—	—	—	—	1
Устье р. Кети . . .	—	340	—	—	—	Устье р. Му- рашки	—	14	—	—	—
Жигалово	—	30	—	—	—	Козюлино	—	4	18	—	1676
Васьюганское . . .	—	—	133	110	25	Орловка	16	—	—	—	—
Парабель	—	—	—	—	62	Иштанское	—	—	—	—	11
Гришкины юрты . .	—	—	—	97	2	Самульский за- тон	—	26425	19975	11186	10898
Чанская	—	—	16	106	12	Сенная курья . .	—	7933	8953	9880	5907
Подгорная	—	—	104	25	143	Чернильщикова . .	—	—	100	11	15
Варгатовское . . .	—	—	12	16	25						
Устье р. Бочка- ры	—	—	9	48	71						
Тогур	49	—	12	10	—						
Тинсиha	—	—	—	16	33						

Таблица 2 (продолжение). Итоги водного грузооборота Сибирского края. Прибыти-

Всего грузов (в тоннах)

Наименование округа и пристани	1913 г.	1926 г.	1927 г.	1928 г.	1929 г.	Наименование округа и пристани	1913 г.	1926 г.	1927 г.	1928 г.	1929 г.
	1	2	3	4	5		1	2	3	4	5
Иглакова . . .	—	5	—	5	—	У. р. М. Хеты	—	34	—	37	82
Белобородова . .	—	3	17	4	206	Ананьино . . .	—	1	—	—	2
Черемошинская	—	—	315	—	16616	Дудинское . . .	—	934	616	2077	1329
Томск	142991	69628	85739	67047	82839	Ситков мыс . . .	—	18	—	—	—
Бахтамышева . .	—	—	—	—	152	Николаевское . .	—	20	23	12	43
Яское	—	5	—	8	3	Лузино	—	2	9	38	7
Заледеевское . .	—	—	—	6	9	Поталовское . . .	—	18	1	3	40
Кулаково	—	—	—	—	5	Хантайское . . .	—	121	10	25	3
Ачинский	—	—	—	6421	42416	Ново-Плахинск.	—	200	38	70	60
Тутальское . . .	—	—	—	—	24	Носовое	—	—	—	—	43
Тальпановы юр- ты	—	—	—	—	5	Игарское	—	23	22	8076	106729
Скобланы юрты	—	—	—	—	3	Сушково	—	50	5	—	—
Туталы	—	—	—	—	10	Карасинское . . .	—	115	36	48	46
Мелетский улус	—	—	—	—	17	Полой	—	—	1	—	—
Подкамени . . .	—	—	—	—	4	Ермаково	—	—	2	3	4
Виримоссы . . .	—	—	—	—	116	Денежинно	—	2	2	3	11
В.Улуй	—	—	—	—	17	Усть-Курейское .	—	977	212	115	19
Пыштаковы юр- ты	—	—	—	—	90	У. р. Курейки . .	—	1873	—	—	—
Ачинск	—	—	—	6421	7721	Горошинское . . .	—	85	23	45	20
Центральный рудник	—	—	—	—	32829	Ангутха	—	13	2	95	—
Кемчуг	—	—	—	—	1580	Шориха	—	4	2	—	6
Красноярский . .	149335	280585	282009	311' 69	538947	Туруханск	—	626	189	177	—
о-в Диксон . . .	—	15	—	—	562	р. Турухан	5815	—	—	—	—
Ефремов камень	—	137	81	115	105	Селиваново . . .	—	17	25	32	2
Слободская бух- та	—	12	1	14	—	Н. Туруханск . . .	—	1160	396	1147	1117
Омулевая бухта .	—	23	5	103	3	Миролиха	—	—	1	41	42
Варгузина	—	10	2	18	—	Костина	—	38	62	60	44
Широкая	—	14	1	9	—	Сухая Тунгуска . .	—	3	—	105	17
М. Хоуты	—	—	145	54	10	Банисная	—	—	16	22	40
Б. Хоуты	—	—	—	—	43	Пупковская	—	—	5	5	—
Шайтанская . . .	—	9	33	15	—	Песковская	—	22	11	7	59
Сопочная Карга	—	315	156	65	68	Н. Черноостров- ская	—	310	101	64	18
Ошмарино	—	27	80	10	41	Бакланиха	—	27	26	16	48
Гольчиха	—	149	67	210	228	Верещагина	—	42	27	149	95
Мезенин мыс . . .	—	—	—	17	3	Нижне-Имбацк . .	—	1	—	—	—
Карповское	—	—	—	3	—	Марково	—	—	8	3	35
Гостинный мыс . .	—	2	2	2	—	Песковск. (Зыр.)	—	25	19	64	67
Насоновский остров	—	202	177	149	55	Конгатовская . . .	—	7	34	25	27
Толстый нос . . .	—	136	72	647	243	Алинская	—	28	60	128	45
Мининские пес- ки	—	1	—	2	3	У. р. Елогуй	—	31	10	45	45
Караульное	—	168	27	215	148	В.-Имбацкое . . .	—	661	368	335	446
Казанцево	—	27	2	7	12	Долгое	—	1	—	2	9
Селякино	—	2	3	6	7	Сургут	—	113	139	92	99
Усть-Енисейск. порт	—	5673	5023	11944	34289	У. р. Бахта	—	32	35	105	82
						Мирная	—	114	35	86	120
						Лебедь	—	559	91	71	75
						Хомса	—	4	89	105	70
						Сумароково	—	47	40	53	111
						Под. Тунгуска . . .	—	148	150	331	365
						Белый Валун	—	37	—	—	—
						Осиновая	—	53	29	9	333
						Ворогово	—	455	109	222	236
						Зотина	—	3	42	26	73
						Тонково	—	44	15	89	65

Таблица 2 (продолжение). Итоги водного грузооборота Сибирского края. Прибытие.

Всего грузов (в тоннах)

Наименование округа и пристаней	1913 г.	1926 г.	1927 г.	1928 г.	1929 г.	Наименование округа и пристаней	1913 г.	1926 г.	1927 г.	1928 г.	1929 г.
1	2	3	4	5	6	7	8	9	10	11	12
Никулина	—	3	3	20	76	Большой порог	—	—	67	101	62
Устье р. Сым	—	66	—	—	—	Чисково	—	—	—	—	33
Ярцево	—	282	100	235	2101	Кучумдека	—	—	—	32	53
Назимовское	2097	356	301	3969	6823	Учали	—	—	50	58	22
Холмогорово	—	13	34	63	61	Ви-Ви	—	12	103	94	71
Остяцкая	—	5	11	41	88	Тура	—	54	165	254	183
Усть-Тимская	—	—	—	3	52	У. р. Под. Тун-	—	—	—	—	—
Анциферово	82	53	9	17	—	гуски	—	362	—	—	—
Ерыкалово	—	4	5	—	—	Черноостровск.	—	—	54	56	44
Енисейск	19672	7570	5721	8212	5957	Кузьминка	—	86	105	25	90
Потапова	—	2	—	—	—	Устье р. Вельмо	—	—	225	209	259
Маклакова	49	1	2211	9893	50753	Верх-Вельмо	—	—	—	49	—
Устье р. Ангара	459	—	—	—	—	Байжит	—	142	—	14	3
Стрелковское	—	157	329	410	2323	Полягус	—	49	—	—	1
Широкий лог	—	—	—	—	5	Стрелка	491	255	—	—	—
Каргино	—	—	6	53	150	Врянка	—	—	—	530	403
Казачинское	1638	384	446	540	1114	Стеклодел. зав.	—	—	—	—	2378
Галинина	—	4	—	15	—	Кузнецкий	1130	55409	117381	85333	83422
Шелевская	—	—	6	5	2	Подоннино	—	—	—	—	5
Заливная	—	4	72	282	373	Камерово	—	—	—	—	21
Посольная	—	—	—	1	14	Щегловск	—	38484	82788	47262	43035
Симоновская	—	—	—	—	3	Ново-Георгиев-	—	—	—	—	9
Придвинская	—	—	—	—	502	на	—	—	—	—	—
Юсеевское	475	177	165	241	450	Шевелева	737	—	1	1	2
Вольше-Бузин-	—	—	11	1	2	Змеинка	—	3	8	12	10
ская	—	—	—	—	—	Крапивино	360	3	9	2	22
Ильинская	—	—	—	14	10237	Салтымаково	—	1	7	1	—
Усть-Кан	—	—	—	—	—	Симоновская	—	4	—	—	—
Болзукская	—	—	11	8	15	У. р. Ажендарм-	—	—	—	16	—
Атамановское	16	41	35	45	64	на	—	—	—	—	—
Бараново	—	—	—	7	—	У. р. Остяковки	—	1	—	—	—
Каргино	—	—	—	—	10	Черный этап	—	6	2	21	4
Ладейская	—	—	—	20	—	Ячменюха	—	—	1	—	7
Красноярск	117346	202000	207578	254850	230633	У. р. Убика	—	2	—	1	7
Скитские дачи	—	—	2	7	12	Барсучья	—	—	1	—	—
Знаменский скит	—	—	262	25	44	Устье р. Сос-	—	—	—	—	3
Вирюсинская	—	—	—	256	—	новка	—	—	—	—	—
Овсянка	—	—	—	—	—	Устье р. На-	—	1	1	6	33
У. р. Бахты	—	8	—	—	7	рыка	—	3	—	17	18
„ „ Ошарова	—	1	317	—	78	Ново-Георгиевск.	—	2	27	2	19
„ „ Езагаш	16	24	63	408	160	Бело-Этап	—	1	—	—	—
„ „ Дербиной	491	763	676	838	1059	Ермакова	—	—	2	—	—
Даурское	—	1	—	—	22	Терехина	—	13	1	1	4
Караульная	—	—	1216	1	—	Ильинское	—	—	—	—	—
Сисимское	—	1	—	—	—	Островское	—	—	—	16670	11534
Брагина	131	5	63	89	125	Кузнецк	33	16885	34533	21321	28089
Убей	—	1	379	125	70	Ханавский	672	43970	7985	32336	35241
Комское	557	826	503	826	1510	Батени	192	203	27	19	18
Новоселовская	—	82	432	—	—	Усть-Ербинское	480	57	17	61	29
Янова	—	—	610	193	235	Черногорские	—	9	608	3799	1581
Онашенское	—	163	289	130	126	копи	—	—	—	—	—
Янов стан	—	49	37	64	38	Абаканск	—	43701	7333	28457	33613
Фарково	—	59	—	—	—						
Устье р. Север-											
ной											

Всего грузов (в тоннах)

Наименование округа и пристани	1913 г.	1926 г.	1927 г.	1928 г.	1929 г.	Наименование округа и пристани	1913 г.	1926 г.	1927 г.	1928 г.	1929 г.
1	2	3	4	5			1	2	3	4	5
Минусинский	28878	45049	36957	22744	30604	Прорва	—	—	3	—	—
Белаякская	—	986	1775	—	3	Федяева	—	8	—	—	—
Сорокино	2048	1088	999	508	585	В. Острожное	—	386	333	343	4945
Минусинск	26781	38637	33499	22195	29739	Буреть	—	47	64	192	122
Устье р. Ой	33	—	—	—	—	Пономарево	—	1	—	—	—
Шушенское	16	—	—	—	—	Вархатова	—	—	—	8	—
Хворостецкое	—	—	—	—	69	Усолье	—	33396	4250	15049	34819
Коптырская	—	—	—	—	38	Тельма	—	69	476	351	86
Очурская	—	—	—	—	22	Усть-Балей	—	2	—	—	—
Означенная	—	—	—	—	63	Суховское	—	4	9	—	—
Устье Туба	—	193	684	—	—	Подгорно-Жил- кино	—	—	59	—	—
Шелаболинская	—	—	—	—	2	Иркутск	—	11844	13217	112497	126714
Курачинская	—	—	—	—	91	Вутырки	—	—	—	—	1
Иджей	—	2179	—	—	—	Алинка	—	—	—	—	1
Кужебар	—	1966	—	—	—	Тальцы	—	2346	1380	957	924
Устье р. Голо- вань	—	—	—	—	3	Устье р. Воль- шой	—	—	—	15003	22
Крутой поворот	—	—	—	41	—	Покровский	—	—	—	—	—
Большой порог	—	—	—	—	19	стекл. завод	—	—	1083	—	2937
Канойский	—	9106	8590	72310	18286	Долоново	—	8	—	—	146
Рыбинское	—	25	11	54	30	Зиминский ле- созавод	—	—	—	—	—
Мотыгина	—	102	122	509	657	Тулун	—	102731	126993	110163	147190
Каменка	—	1	7	24	7	Тайтурское	—	23737	26371	27234	47332
Пинчуга	—	3	4	26	11	Мышеловка	—	28065	34208	25142	30494
Богучанское	—	31	11	113	28	Виликтуйская	—	—	17017	17052	14911
Гольтагина	—	—	—	227	—	Байкал	—	45249	47896	27542	47992
Чадобец	—	—	—	40	13	Лиственничное	—	1230	1482	1968	3472
Дворец	—	—	—	4	8	Голоустное	—	83	54	250	753
Кежна	—	6	—	51	9	Слюдянка	—	56	68	118	382
Пановское	—	8	—	8	1	Качуг	—	263	866	—	—
Бирюсановский лес	—	—	—	21600	57753	Верхотенское	—	—	1523	1050	352
Рубаниха	—	8030	8435	8210	22139	Воробьево	—	—	—	1	34
Канск	—	—	—	41444	102212	Жигалово	—	538	1150	714	4642
Иркутский	—	452996	463431	389982	486510	Усть-Ина	—	—	8	16	16
Воробьевка	—	5	—	—	—	Грузовская	—	—	71	39	28
Братский острог	—	290	253	91	503	Закаменская	—	—	—	17	—
Б. Мамыр	—	1676	180	173	412	Законенное	—	—	22	—	—
Шумихинская	—	—	—	—	12	Голыское	—	—	19	21	22
Громы	—	17	15	7	46	Бодайбо	—	91370	70240	15885	6086
Гавриловское	—	1	—	—	—	10-е Зимовье	—	—	—	38	—
В. Суворова	—	5	4	1	19	7-е Зимовье	—	—	—	228	145
Распутинское	—	69	31	65	82	Воронцова	—	—	479	33	50
Атаманская	—	14	11	17	40	Мача	—	—	1025	—	3272
Янды	—	34	55	63	72	Ветр. Кимилей	—	—	1477	5797	5180
Усть-Уда	—	413	288	303	476	Устье Мамы	—	—	—	2	—
Рютино	—	9	5	1	21	Проч. пристани	—	1052	—	—	—
Коновалово	—	361	131	210	—	Наренский	—	15023	14497	10024	21221
Балаганы	—	449	1214	30	141	Суровская	—	—	—	—	46
Малышевка	—	652	49	1405	2011	Орлинга	—	—	114	138	81
						Тарасова	—	—	—	—	8
						Омолей	—	—	—	1	6

Таблица 2 (продолжение). Итоги водного грузооборота Сибирского края. Прибытие.

Всего грузов (в тоннах)

Наименование округа и пристани	1913 г.	1926 г.	1927 г.	1928 г.	1929 г.	Наименование округа и пристани	1913 г.	1926 г.	1927 г.	1928 г.	1929 г.
	1	2	3	4	5		1	2	3	4	5
Туруна	—	—	22	10	4	Баншикова . . .	—	—	130	185	42
Усть-Кут	—	1133	643	798	1094	Вишнякова . . .	—	—	3	11	—
Подымахино . . .	—	—	66	56	13	Чечуйск	—	—	15	147	103
Тажра	—	—	3	1	10	Петропавловск .	—	—	219	180	212
Марково	—	—	115	138	30	Верендино . . .	—	—	32	—	—
Улькан	—	—	—	—	4	Сполошинская .	—	—	9	40	39
Красноярское . .	—	—	4	16	4	Ильинское . . .	—	—	—	—	9
Макарова	—	—	13	41	7	Ичера	—	—	84	63	60
Скобелевская . .	—	—	—	2	—	Мутинское . . .	—	—	48	36	29
Волошинская . .	—	—	—	23	—	Курейск	—	—	59	—	—
Киренск	—	13800	12715	7505	19000	Дубровское . . .	—	—	9	39	5
Никольское . . .	—	—	—	—	2	Порошинское . .	—	—	—	43	39
Змеиново	—	—	—	4	2	Чуя	—	—	107	114	1
Алексеевская . .	—	—	23	287	220	Карам	—	—	—	—	1
Подкаменка . . .	—	—	64	140	34	Ермака	—	—	—	—	5
Альмовка	—	—	—	—	46	Мартыново . . .	—	—	—	—	5

ТРАНСПОРТНЫЕ БАЛАНСЫ

ПО ВОДНОМУ ГРУЗООБОРОТУ

за 1913—1926-27—28-29 гг. (в тоннах)

(превышение отправления+, прибытия—)

**Транспортные балансы по водному грузообороту за 1913—1926—27—28—29 гг.
(в тоннах)**

Годы Наименование округов и районов	1913	1926	1927	1928	1929
	1	2	3	4	5
Р о ж ь					
Сибирь	-443	—	+219	+874	+488
Юго-Западная Сибирь	-738	—	+139	-1646	-343
Омский	-360	—	-21	-64	-133
Барабинский	-229	—	—	—	+140
Каменский	—	—	+10	+314	+218
Новосибирский	-100	—	-72	-2019	-659
Барнаульский	+66	—	-1	-1	+6
Рубцовский	—	—	—	+25	+2
Бийский	-115	—	+223	+99	+83
Северо-Восточная Сибирь	+295	—	+80	+2520	+831
Томский	+132	—	-71	+455	+354
Красноярский	-10336	—	-1	-584	-554
Кузнецкий	+16	—	—	—	—
Хакаский	—	—	+1	+21	-876
Минусинский	+10483	—	—	+316	+1223
Иркутский	—	—	+9	+2405	+716
Киренский	—	—	—	-93	-32
П ш е н и ц я					
Сибирь	-31816	—	9132	-4477	-7163
Юго-Западная Сибирь	-1628	—	-8114	-1822	-8802
Омский	-32936	—	-25715	-10889	-12328
Барабинский	-16	—	—	-65	+423
Каменский	+70805	—	+29904	+45135	+38456
Новосибирский	-90305	—	-48242	-49121	-47907
Барнаульский	+6485	—	+2377	-632	-6716
Рубцовский	+6879	—	+1954	+1637	+1433
Бийский	+37560	—	+31518	+12113	+17237
Северо-Восточная Сибирь	-30188	—	-1018	-2655	+1639
Томский	-31810	—	-9288	-5627	-1827
Красноярский	+549	—	-128	-705	-548
Кузнецкий	+447	—	—	—	—
Хакаский	—	—	+72	+46	-1698
Минусинский	+626	—	+8326	+3343	+5149
Иркутский	—	—	—	+359	+588
Канский	—	—	—	—	-12
Киренский	—	—	—	-71	-13
О в е с					
Сибирь	+10480	—	+41	+5963	+14006
Юго-Западная Сибирь	+11087	—	+56	+33	+996
Омский	-574	—	-150	+290	+561
Барабинский	+262	—	—	-2	+589

Транспортные балансы по водному грузообороту за 1913 г.—1926-27—28-29 гг.
(в тоннах)

Годы	1913	1926	1927	1928	1929
Наименование округов и районов	1	2	3	4	5
Каменский	+1004	—	—	+598	+1203
Новосибирский	—4063	—	—643	—1064	—6765
Барнаульский	+9300	—	+209	—277	—543
Рубцовский	—	—	—	+196	+755
Бийский	+4358	—	+643	+324	+5191
Ойротия	—	—	—3	—	—
Северо-Восточная Сибирь	—607	—	—15	+5930	+13010
Томский	—1080	—	+19	+259	—676
Ачинский	—	—	—	—	—3
Красноярский	—196	—	—115	+185	+2516
Кузнецкий	+636	—	—	+1	—
Хакасский	—	—	+50	—5	—1708
Минусинский	33	—	+31	+340	+2885
Канский	—	—	—	—	—203
Иркутский	—	—	—	+4030	+8514
Киренский	—	—	—	+1120	+1735
Я ч е н ь					
Сибиряй	—99	—	—381	—29	+4660
Юго-Западная Сибирь	—246	—	—373	—43	—305
Омский	—82	—	—383	—36	—294
Каменский	+33	—	—	+104	+122
Новосибирский	—508	—	—28	—210	—315
Барнаульский	—17	—	—	—15	+2
Рубцовский	—	—	—	+69	+27
Бийский	+328	—	+39	+45	+153
Ойротия	—	—	—1	—	—
Северо-Восточная Сибирь	+147	—	—8	+14	+4965
Томский	+147	—	—	—69	+4555
Ачинский	—	—	—	—	+2
Красноярский	—	—	—8	+17	—
Хакасский	—	—	—	—	+2
Минусинский	—	—	—	—	—2
Иркутский	—	—	—	+104	+427
Киренский	—	—	—	—38	—19
М у к а п ш е н и ч н а я					
Сибиряй	—17675	—	+3741	+16095	+13092
Юго-Западная Сибирь	—1116	—	+909	+2405	+3331
Омский	—14090	—	+643	+690	+1539
Барабинский	—361	—	—4	—12	—18
Каменский	+2769	—	+1417	+573	+2964
Новосибирский	+1147	—	—1069	+441	—1598
Барнаульский	+5193	—	—65	—170	—135
Рубцовский	—	—	—	+37	—
Бийский	+4226	—	—13	+246	+306

Транспортные балансы по водному грузообороту за 1913 г.—1926-27—28-29 гг.
(в тоннах)

Наименование округов и районов	Годы				
	1913	1926	1927	1928	1929
	1	2	3	4	5
Северо-Восточная Сибирь	—16552	—	+2832	+13690	+9761
Томский	—12513	—	+403	+3199	—948
Ачинский	—	—	—	—	—2
Красноярский	—10383	—	—1586	—769	+1885
Кузнецкий	—	—	—11	+15	—2
Хакасский	—	—	+106	+1	—613
Минусинский	+6338	—	+1100	+1779	+2244
Канский	—	—	—27	—	+4
Иркутский	—	—	+6147	+9683	+6013
Киренский	—	—	—	—218	+280
М у к а р ж а н а я					
Сибирь	—	—	+5767	+14157	+11688
Юго-Западная Сибирь	—	—	+180	+7688	+3343
Омский	—	—	+146	—9	+2243
Баранский	—	—	—	—	—38
Каменский	—	—	+19	+142	—62
Новосибирский	—	—	+21	+7225	+1185
Барнаульский	—	—	—3	+289	+15
Вийский	—	—	—3	+39	—
Северо-Восточная Сибирь	—	—	+5587	+6469	+8358
Омский	—	—	+4085	—1845	—987
Ачинский	—	—	—	—	—129
Красноярский	—	—	—347	+514	+1828
Кузнецкий	—	—	—	—2	—1
Хакасский	—	—	+15	—	—75
Минусинский	—	—	+17	+85	+75
Иркутский	—	—	+1817	+9379	+6893
Киренский	—	—	—	—1662	+742
К р у п а ш а я					
Сибирь	—1853	—	—230	+27	+17
Юго-Западная Сибирь	—1492	—	—43	+20	—66
Омский	—1852	—	—73	—1	—102
Баранский	—	—	—	—	+14
Каменский	+16	—	—29	+32	+59
Новосибирский	—458	—	+43	—11	—73
Барнаульский	—278	—	—6	—1	+24
Рубцовский	+16	—	—	—	—
Вийский	+1064	—	+22	+1	+12
Северо-Восточная Сибирь	—351	—	—187	+7	+83
Томский	—361	—	—134	+7	+23
Красноярский	+26	—	—46	—22	+22
Кузнецкий	—	—	+1	—	—2

Транспортные балансы по водному грузообороту за 1913 г.—1920-27—28-29 гг.
(в тоннах)

Годы	1913	1926	1927	1928	1929
Наименование округов и районов	1	2	3	4	5
Хакасский	—	—	—	+37	-20
Минусинский	-16	—	-14	-22	+12
Канский	—	—	—	—	-3
Иркутский	—	—	+6	+7	+51

Прочие хлебные

Сибирь	—	—	-37	+809	+1083
Юго-Западная Сибирь	—	—	-166	+318	-271
Омский	—	—	-70	+259	-144
Барабинский	—	—	-16	-74	+10
Каменский	—	—	-1729	-650	+47
Новосибирский	—	—	+1210	+636	-286
Барнаульский	—	—	+103	-81	+85
Рубцовский	—	—	—	+33	+11
Бийский	—	—	+334	+195	-90
Северо-Восточная Сибирь	—	—	+129	+491	+1354
Томский	—	—	+144	+177	+232
Красноярский	—	—	-18	-134	+68
Хакасский	—	—	+1	—	+18
Минусинский	—	—	+2	+166	+10
Иркутский	—	—	—	+244	+947
Киренский	—	—	—	+38	+79

Итого хлебных грузов

Сибирь	-43691	-3145	-17423	+29324	+37845
Юго-Западная Сибирь	+3934	-7659	-106221	-6777	-2132
Омский	-52116	-15700	-25833	-8946	-8652
Барабинский	-344	-36	-20	-153	+1216
Каменский	+77072	+14567	+39682	+46048	+43007
Новосибирский	-95887	-17841	-159419	-44727	-55838
Барнаульский	+21893	-2323	+1778	-928	-6992
Рубцовский	+6895	+4710	+5223	+1997	+2228
Бийский	+46421	+9002	+32372	+13482	+22809
Ойротия	—	-35	4	—	—
Северо-Восточная Сибирь	-47625	+10804	-1202	+22637	+39977
Томский	-45341	-3447	-7406	-3020	+810
Ачинский	—	—	—	—	-61
Красноярский	-21550	-3385	-2336	1533	+4404
Кузнецкий	+849	+30	-12	—	-10
Хакасский	-193	+474	+245	-1316	-5010
Минусинский	+18610	+12919	+1550	+3045	+8861
Канский	—	-2	+440	-197	-214
Иркутский	—	+11473	+7126	+26210	+28762
Киренский	—	+2742	-809	-552	+2435

Транспортные балансы по водному грузообороту за 1913 г.—
—1926-27—28-29 гг. (в тоннах)

Годы Наименование округов и районов	1913	1926	1927	1928	1929
	1	2	3	4	5
С о л ь					
Сибирь	—30006	—4870	—13655	—13354	—12517
Юго-Западная Сибирь	—18197	—5366	—13077	—12240	—12103
Омский	—10401	—3734	—5478	—5658	—3952
Барабинский	—	— 60	— 24	— 81	—462
Каменский	—131	—409	—1481	—1330	—4575
Новосибирский	—	+360	+336	+249	+603
Барнаульский	—4898	+716	—357	—365	—372
Бийский	—2767	—2238	—6070	—5055	—3345
Ойротия	—	—1	—	—	—
Северо-Восточная Сибирь	—11808	+496	—578	—1114	—414
Томский	—11826	—19	—979	—1292	—1648
Ачинский	—	—	—	—	+17
Красноярский	—326	+192	—88	—449	—5
Кузнецкий	+16	—	—	—	—23
Хакасский	—	+299	—729	+854	+1327
Минусинский	+328	—722	+802	—854	—1327
Канский	—	+231	—	—	+366
Иркутский	—	+15	+225	+310	+345
Киренский	—	+500	+337	+317	+534
Р ы б а					
Сибирь	+522	—1890	—1447	—1922	—1095
Юго-Западная Сибирь	—526	—671	—173	—43	—123
Омский	+704	—88	—27	—11	+23
Барабинский	—	—3	—	—	—1
Каменский	—721	—460	—233	—210	—109
Новосибирский	+2915	+221	+349	+274	+60
Барнаульский	—2146	—99	—11	—30	22
Рубцовский	—33	—	—	—	—
Бийский	—1245	—242	—251	—66	—76
Северо-Восточная Сибирь	—1018	—1219	—1274	—1879	—970
Томский	+965	—79	+12	—84	+118
Ачинский	—	—	—	—	—17
Красноярский	+463	+140	+69	—427	+23
Кузнецкий	—	—3	—17	—2	—2
Хакасский	—	+1	+83	+36	+170
Минусинский	—377	—148	—163	—39	—173
Канский	—	—2	—	—	—2
Иркутский	—	—1044	—1192	—1261	—935
Киренский	—	—84	—66	—102	—152

**Транспортные балансы по полному грузообороту за 1913 г.—
—1926-27—28-29 гг. (в тоннах)**

Годы Наименование округов и районов	1913	1926	1927	1928	1929
	1	2	3	4	5
Металлы не в деле					
Сибирь	-5863	+304	-2040	-381	-4237
Юго-Западная Сибирь	-5569	+470	-1958	-621	-4971
Омский	-639	+239	-2103	-698	-4967
Барабинский	—	-5	-9	-35	-2
Каменский	-1523	-391	-595	-858	-646
Новосибирский	+1638	+1005	+1000	+1107	+789
Барнаульский	-1998	-215	-26	-102	-81
Вийский	-3047	-163	-225	-35	-64
Северо-Восточная Сибирь	-294	-166	-82	-240	+734
Томский	-180	-236	-142	-90	-9
Ачинский	—	—	—	—	+1
Красноярский	+803	+369	+99	+125	+97
Кузнецкий	—	-1	-3	—	47
Хакасский	—	+29	+345	+951	+744
Минусинский	-917	-396	-432	-949	-744
Канский	—	—	-12	—	-111
Иркутский	—	-21	+178	+242	+866
Киренский	—	+90	-115	+1	-66
Каменный уголь					
Сибирь	-11467	-251	-395	+1123	-452
Юго-Западная Сибирь	-262	-251	-432	+258	-45
Омский	+2228	-250	-757	-372	+329
Барабинский	—	-1	—	—	-1
Каменский	-1671	-1795	-3761	-3285	-1851
Новосибирский	+14595	+1794	+3687	+4065	+2707
Барнаульский	-9238	+3	+16	+2	-244
Рубцовский	-33	—	—	—	—
Вийский	-6143	-2	-17	-152	-985
Северо-Восточная Сибирь	-11205	—	+37	+865	+497
Томский	+2505	—	—	-13	+396
Ачинский	—	—	—	—	-21
Красноярский	-13956	-10855	-7449	-8290	-5955
Хакасский	—	+10855	+7325	+8876	+7628
Минусинский	+246	—	+124	—	-1673
Иркутский	—	—	+37	+292	+122
Минеральные строительные материалы					
Сибирь	-7912	+213	-4425	-2472	-3955
Юго-Западная Сибирь	—	+524	-1779	+3849	846
Омский	—	154	1303	-1925	2162
Барабинский	—	—	-31	-27	-39

**Транспортные балансы по водному грузообороту за 1913 г. —
— 1926-27—28-29 гг. (в тоннах)**

Годы	1913	1926	1927	1928	1929
Наименование округов и районов	1	2	3	4	5
Каменский	—	+510	—269	+1106	—929
Новосибирский	—	+239	+89	+5835	+2374
Барнаульский	—	—7124	+1158	+4323	+495
Бийский	—	+6745	—1423	—5463	—574
Ойротия	—	—	—	—	+9
Северо-Восточная Сибирь	—7912	—311	—2616	—6321	—8109
Томский	—	—369	+248	—4654	—911
Красноярский	—	+41	—76	+168	—25
Кузнецкий	—	—	—	—	—455
Хакасский	—	—1	+250	—22	+206
Минусинский	—7912	—40	—246	—16	—197
Канский	—	—	—15	—	—3
Иркутский	—	—332	—2831	—1729	—1625
Киренский	—	+300	+24	—68	—99

К е р о с и н и б е н з и н

Сибиряй	—16493	—9731	—10370	—12531	+1267
Юго-Западная Сибирь	—14005	—8392	—8955	—11354	+1182
Омский	—6880	—1703	—1055	—3937	+4762
Каменский	—2375	—871	—2111	—1020	—1974
Новосибирский	+180	—4266	—2621	—3943	—190
Барнаульский	—2113	—65	—2701	—1824	—550
Рубцовский	—49	—	—	—	—
Бийский	—2768	—1487	—467	—630	—866
Северо-Восточная Сибирь	—2488	—1339	—1415	—1177	+85
Томский	—2670	—1698	—1763	—1766	—1217
Красноярский	+673	+537	+28	+41	—7
Хакасский	—	—42	+141	+63	+166
Минусинский	—491	—493	—159	—63	—167
Канский	—	—	—9	—35	—1
Иркутский	—	+426	+501	+840	+1588
Киренский	—	—69	—154	—257	—277

Н е ф т ь

Сибиряй	—	—2954	—4589	—4664	—1923
Юго-Западная Сибирь	—	—2579	—4130	—3950	—1195
Омский	—	—832	—2507	—1384	+352
Барабинский	—	—1	—	—2	+1
Каменский	—	—1076	—806	—779	—1240
Новосибирский	—	—21	—286	—1252	+387
Барнаульский	—	—523	—272	—508	—489
Бийский	—	—126	—259	—25	—206
Северо-Восточная Сибирь	—	—375	—459	—714	—728
Томский	—	—416	—480	—716	—708
Красноярский	—	+115	+11	+21	+40

Годы Наименование округов и районов	1913	1926	1927	1928	1929
	1	2	3	4	5
Хакасский	—	—24	+27	+118	+149
Минусинский	—	—52	—39	—119	—150
Канский	—	—	—	—20	—29
Иркутский	—	+2	+46	+4	—13
Киренский	—	—	—24	—2	—17
Д р о в а					
Сибирь	—4646	—13618	—34101	—27062	+2082
Юго-Западная Сибирь	—10653	—37053	—17432	—36447	+20377
Омский	—3013	—12946	—5518	—14885	—5286
Баранинский	—	+285	+1696	+4655	+7248
Каменский	+6710	+36715	+30927	+28410	+29601
Новосибирский	+819	—67754	—50905	—64508	—61358
Барнаульский	—14316	+4482	+5111	+9209	+12290
Бийский	—70243	—19144	—20219	—20937	—37437
Ойротия	+69390	+21309	+20876	+21609	+75314
Северо-Восточная Сибирь	+6007	+23435	—16669	+9385	—18295
Томский	+2208	+24169	+13817	+25251	+17498
Ачинский	—	—	—	—4358	—
Красноярский	+10012	—8362	—3946	+1675	—46313
Кузнецкий	+4404	+402	+556	+613	+697
Хакасский	—	+2479	+203	+16	+285
Минусинский	—10647	+4745	+3491	+555	+267
Канский	—	—	+69	—	—11333
Иркутский	—	+107	—36867	—14679	—2712
Киренский	—	—105	+6008	+312	+650

Л е с н ы е с т р о и т е л ь н ы е м а т е р и а л ы

Сибирь	—4706	—40311	—20141	—10556	—72047
Юго-Западная Сибирь	—27235	—93727	—105564	—124794	—116434
Омский	—14738	—39988	—25707	—40573	—43282
Баранинский	+66	+2457	+593	+1278	+3491
Каменский	+41729	+124475	+75476	+66745	+78761
Новосибирский	—66282	—211797	+178842	—180102	—303094
Барнаульский	—10964	+31052	+21988	+22101	+45959
Рубцовский	—16	—78	—	—	—
Бийский	+3193	—20904	—6649	—5849	—25249
Ойротия	+19777	+21056	+10577	+11606	+23980
Северо-Восточная Сибирь	+22529	+53416	+85423	+114238	+44387
Томский	+5917	+50840	+62670	+89960	+95295
Ачинский	—144	—	—	—	+15073
Красноярский	+6230	—17348	—10617	—11978	—186792
Кузнецкий	+17894	+2325	+1835	+1415	—
Хакасский	—	+12965	+19413	+25805	+24918

Транспортные балансы по водному грузообороту за 1913 г.—

—1926-27—28-29 гг. (в тоннах)

Годы Наименование округов и районов					
	1913	1926	1927	1928	1929
	1	2	3	4	5
Минусинский	-7548	+3952	+16212	+7688	+1362
Канский	+180	+330	+588	+7253	+97563
Иркутский	—	+362	-14946	-5917	-3668
Киренский	—	—	+10468	+12	+631
Масло коровье					
Сибирь	—	-1	-746	-418	-440
Юго-Западная Сибирь	—	—	-773	-924	-901
Омский	—	—	-1401	-1786	-1815
Варабинский	—	—	+634	+917	+935
Каменский	—	—	+2500	+2500	+2774
Новосибирский	—	—	-3387	-3460	-3851
Барнаульский	—	—	-30	-32	-5
Вийский	—	—	+819	+868	+1055
Ойротия	—	—	+2	—	+6
Северо-Восточная Сибирь	—	-1	+27	+506	+461
Томский	—	—	+17	—	+1
Красноярский	—	—	-18	+14	-13
Хакасский	—	-1	-24	-151	-190
Минусинский	—	—	+52	+153	+210
Канский	—	—	—	-15	—
Иркутский	—	—	—	+494	+446
Киренский	—	—	—	+11	+4
Всего грузов					
Сибирь	-283028	+5755	-112093	51671	-118581
Юго-Западная Сибирь	-125796	-151203	-161644	-197788	-187574
Омский	-70978	-75859	-77769	-97318	-77419
Варабинский	-360	+2849	+2634	+6310	+9329
Каменский	+105175	+169926	+123625	+134754	+143031
Новосибирский	-106530	-295520	-284037	-284862	-316031
Барнаульский	-59360	+32567	+31232	+28074	+24521
Рубцовский	+5602	—	+5208	+2066	+2253
Вийский	-81458	-27486	-3750	-31183	-41177
Ойротия	+2113	+42320	+41213	+44371	+67917
Северо-Восточная Сибирь	-157232	+156958	+49551	+146117	+68998
Томский	-70772	+69735	+75526	+113087	+90356
Ачинский	—	—	—	—	+14981
Красноярский	-98687	-50108	-51072	-39834	-251892
Кузнецкий	+13866	+2822	+2131	+3718	+13218
Хакасский	+272	+27581	+30262	+40756	+33867
Минусинский	-2081	+21083	+18603	+7370	+2972
Канский	+180	-4017	+1355	+9737	+108599
Иркутский	—	+35906	-41603	+11347	+43434
Киренский	—	+53983	+14349	-64	+4458

ТРАНСПОРТНЫЕ БАЛАНСЫ

ПО ЖЕЛ.-ДОР. И ВОДНОМУ
ГРУЗООБОРОТУ ПО ГЛАВНЕЙ-
ШИМ ГРУППАМ ТОВАРОВ

за 1913, 1925-26—1928-29 гг. (в тоннах).

(Превышение отправления—, +", прибытия—, —")

Название округов	1913	1925—26	1926—27	1927—28	1928—29
	1	2	3	4	5
Итого хлебных					
Сибирский край	+351798	+624873	+803203	+817623	+1294153
Юго-Западная Сибирь	+432356	+354077	+738566	+507360	+921222
Омский	+205075	+76871	+222423	+52159	+118012
Варабинский	+11915	+6701	+9298	—1933	+32546
Славгородский	—	+66036	+149266	+111804	+150742
Каменский	+77072	+14567	+39082	+40048	+43007
Новосибирский	+63085	+37903	+123742	+37748	+169890
Барнаульский	+21893	+41983	+132551	+109951	+151333
Рубцовский	+6895	+51825	+195584	+148008	+160548
Бийский	+46421	+58226	+113112	+93575	+95144
Ойротия	—	—35	—4	—	—
Северо-Восточная Сибирь	—80558	+270596	+64637	+220263	+372931
Томский	—17706	+15497	—21332	+9310	+33891
Ачинский	+19578	+96980	+50911	+103760	+92483
Красноярский	—32878	+15748	—2893	—9327	+5902
Кузнецкий	+849	+13963	—3879	+1141	+20085
Хакассский	—193	+487	+2688	+36418	+30173
Минусинский	+18610	+12919	+1550	+3945	+8861
Канский	+5641	+97497	+39902	+43285	+109276
Иркутский	—74459	+14863	—601	+33183	+63825
Киренский	—	+2742	—809	—552	+2435
Масло коровье					
Сибирский край	—	—	+39058	+37705	+34643
Юго-Западная Сибирь	—	—	+39590	+37185	+34163
Омский	—	—	+9044	+7969	+6828
Варабинский	—	—	+10806	+9769	+8502
Славгородский	—	—	+3436	+3157	+3190
Каменский	—	—	+2500	+2509	+2774
Новосибирский	—	—	+4177	+4836	+3878
Барнаульский	—	—	+2467	+2108	+2304
Рубцовский	—	—	+2882	+2119	+2142
Бийский	—	—	+4186	+4658	+4539
Ойротия	—	—	+2	—	+6
Северо-Восточная Сибирь	—	—	—532	+520	+480
Томский	—	—	+204	+158	+249
Ачинский	—	—	+367	+292	+264
Красноярский	—	—	—283	—289	—319
Кузнецкий	—	—	+324	+431	+400
Хакассский	—	—	+43	+87	—
Минусинский	—	—	+52	+153	+210
Канский	—	—	+84	+141	+139
Иркутский	—	—	—1323	—464	—467
Киренский	—	—	—	+11	+4

(в тоннах)

Название округов	1913	1925—26	1926—27	1927—28	1928—29
	1	2	3	4	5
С о л ь					
Сибирский край	—36248	—17673	—47040	—54517	—110248
Юго-Западная Сибирь	—21755	—12517	—20843	—42716	—81659
Омский	—9162	—7133	—11544	—13634	—17051
Барабинский	—2786	—2541	—6119	—3648	—8670
Славгородский	—	+20491	+29821	+7386	—3316
Каменский	—131	—409	—1484	—1330	—4575
Новосибирский	—2011	—6423	—10564	—10063	—16705
Барнаульский	—4898	—4745	—9194	6706	—10185
Рубцовский	—	—1840	—4620	—2858	—5449
Вийский	—2767	—9916	—15639	—11863	—15708
Ойротия	—	—1	—	—	—
Северо-Восточная Сибирь	—14491	—5156	—17697	—11801	—28589
Томский	—12127	—4749	—11859	—8696	—14347
Ачинский	—2417	—4236	—6189	—4067	—7977
Красноярский	—2207	—3007	—5134	—3881	—5782
Кузнецкий	+16	—3271	—6094	—4347	—7141
Хакасский	—	+209	—1658	—2493	—4651
Минусинский	+328	—722	—802	—854	—1327
Канский	—1088	—1365	—2740	—3794	—4595
Иркутский	+3004	+11395	+16442	+16014	+16697
Киренский	—	+500	+337	+317	+534
Р ы б ь					
Сибирский край	—13670	—10773	—16998	—16081	—16337
Юго-Западная Сибирь	—6181	—5037	—8651	—7494	—7551
Омский	—4628	—1948	—2142	—2076	—2491
Барабинский	+4512	+3690	+2975	+2985	+4659
Славгородский	—	+107	—415	—344	—509
Каменский	—721	—460	—233	—210	—209
Новосибирский	—1920	—2291	—3383	—2970	—3895
Барнаульский	—2146	—2248	—2395	—2044	—2492
Рубцовский	—33	—166	—965	—820	—868
Вийский	—1245	—1721	—2093	—2015	—1846
Ойротия	—	—	—	—	—
Северо-Восточная Сибирь	—7489	—5736	—8347	—8587	—8786
Томский	—1181	+42	—507	—1181	+608
Ачинский	—1065	—1327	—926	—961	—832
Красноярский	—830	+128	—295	—360	—542
Кузнецкий	—	—923	—1622	1583	—2345
Хакасский	—	+1	—271	—492	—792
Минусинский	—377	—148	—163	—39	—173
Канский	—1180	—839	—957	—978	—1064
Иркутский	—2856	—2586	—3540	—2891	—4694
Киренский	—	—84	—66	—102	—152

(в тоннах)

Название округов	1913	1925—26	1926—27	1927—28	1928—29
	1	2	3	4	5
Металлы не в деле					
Сибирский край	—32437	—12934	—44578	—44253	—52485
Юго-Западная Сибирь	—18799	—18584	—33118	—37168	—40279
Омский	—7881	—6966	—15300	—13538	—21920
Барабинский	—1277	+424	—877	—1693	+151
Славгородский	—	—680	—1555	—2090	—924
Каменский	—1523	—391	—595	858	—646
Новосибирский	—2934	—6732	—6335	—9621	—8266
Барнаульский	—2086	—1728	—2680	—3288	—2685
Рубцовский	—	—773	—1832	—1662	—1720
Бийский	—3098	—1738	—3944	—4418	—4209
Ойротия	—	—	—	—	—
Северо-Восточная Сибирь	—13638	+5650	—11458	—7085	—12186
Томский	—3233	—2075	—3610	—3019	—2117
Ачинский	—1522	—1085	—1345	—1504	—1527
Красноярский	—2257	+5241	—851	+1399	+1183
Кузнецкий	—	+4062	—1290	+127	—1022
Хакасский	—	+29	—643	—1262	—1848
Минусинский	—917	—396	—432	—989	—744
Канский	—711	—468	—685	—645	—1413
Иркутский	—4098	+252	—2547	—1193	—4632
Киренский	—	+90	—115	+1	—66
Минеральные строительные материалы					
Сибирский край	—23487	—25039	—31278	—47702	—48324
Юго-Западная Сибирь	—17837	—37730	—36665	—48950	—61898
Омский	—7795	—16598	—16686	—32902	—38556
Барабинский	—822	—4257	—8404	—34481	—15313
Славгородский	—	—2176	—6588	—3855	—3909
Каменский	—	+510	—269	+1106	—929
Новосибирский	—9220	—10150	+9041	+44253	+27407
Барнаульский	—	—9201	—3205	—6103	—11391
Рубцовский	—	—794	—6025	—6102	—8610
Бийский	—	+4931	—4520	—10776	—10606
Ойротия	—	—	—	—	+9
Северо-Восточная Сибирь	—5650	+12691	+5389	+1248	+13574
Томский	+714	+19367	+29087	+6326	+18126
Ачинский	+592	—1348	—1271	—2106	+7709
Красноярский	+1574	—498	—388	+7144	+6547
Кузнецкий	—	—2884	—17813	—1456	—14590
Хакасский	—	—1	+40	+1017	4
Минусинский	—7912	—40	—246	—16	—197
Канский	+4130	+363	—145	+4668	+2134
Иркутский	—4748	—2658	—3509	—12227	6052
Киренский	—	+390	+24	—68	—99

(в тоннах)

Название округов	1913	1925—26	1926—27	1927—28	1928—29
	1	2	3	4	5
Д р о в а					
Сибирский край	—25089	—10742	—8393	—58925	—15466
Юго-Западная Сибирь	—12389	—45753	—4144	—00696	—8876
Омский	+148	—22774	—8388	—94250	—71420
Барабинский	—2784	—888	+764	—19887	—22507
Славгородский	—	+566	—2261	—7193	—10103
Каменский	+6710	+36715	+30027	+28410	+29601
Новосибирский	—1294	—67362	—40462	+2438	—6616
Барнаульский	—14316	+8374	+29811	+23787	+43625
Рубцовский	—	—1297	—12673	—11963	19766
Бийский	—70243	—20396	22738	—3647	—27004
Ойротия	+69390	+21309	+20876	+21609	+75344
Северо-Восточная Сибирь	—12700	+35011	—4249	+1771	—6590
Томский	+2715	+38903	+26464	+28907	+50184
Ачинский	+1356	+168	—487	—5291	+3638
Ковен ярский	+9717	—7678	—5026	—21986	—68347
Кузнецкий	+4404	+218	+327	—10915	10097
Хакасский	—	+2479	+1077	+8173	+6444
Минусинский	—10647	+4745	+3491	+555	+267
Канский	—5	—573	+1140	+35144	+31165
Иркутский	—20240	—2246	—37243	—33128	—20494
Киренский	—	—105	+6008	+312	—650
Лесные строительные материалы					
Сибирский край	+13773	—24727	+48532	+125656	+220602
Юго-Западная Сибирь	—60595	—160750	—154089	—237186	—166311
Омский	—32578	—79470	—45247	—116860	—118174
Барабинский	—18324	—9253	—11969	—39348	—74449
Славгородский	—	1094	—12172	—16293	—15575
Каменский	+41729	+124475	+75476	+66745	+58761
Новосибирский	—63412	—233713	—166486	—146944	—134887
Барнаульский	—10964	+42949	+39566	+20789	+49623
Рубцовский	—16	—4884	—33026	—22064	—20294
Бийский	+3193	—20816	—10808	+5183	—8296
Ойротия	+19777	+21056	+10577	+11606	+26980
Северо-Восточная Сибирь	+74368	+136023	+207621	+362842	+386913
Томский	+31544	+58254	+55437	+60748	+113362
Ачинский	+7400	+3880	+33253	8465	+9051
Красноярский	+13787	—12007	+15395	+58281	—155973
Кузнецкий	+17894	—6869	—62662	30545	27460
Хакасский	—	+12955	+23227	+32540	+30139
Минусинский	—7548	+3952	+16212	+7688	+1367
Канский	+3635	+26902	+65490	+131806	+248174
Иркутский	+7656	+48956	+45201	+127777	+167632
Киренский	—	—	+10468	+12	+631

(в тоннах)

Название округов	1913	1925—26	1926—27	1927—28	1928—29
	1	2	3	4	5
К е р о с и н и б е н з и н					
Сибирский край	-29221	-30143	-34790	-42513	-58933
Юго-Западная Сибирь	-18803	-19495	-23040	-28100	-39465
Омский	-8479	-6096	-7005	-8999	-13410
Варабинский	-1635	-1292	-2220	-2249	-3058
Славгородский	—	-1002	-2095	-2692	-4722
Каменский	-2375	-871	-2111	-1120	-1974
Новосибирский	-1384	-7953	-3181	-5436	-4238
Барнаульский	-2113	+415	-2819	-2455	-2096
Рубцовский	-49	-908	-1538	-2485	-5044
Бийский	-2768	-1794	-2071	-2764	-4923
Ойротия	—	—	—	—	—
Северо-Восточная Сибирь	-10418	-10648	-11750	-14413	-19468
Томский	-5390	-2624	-2581	-3196	-3122
Ачинский	-1154	-1294	-1263	-1590	-2041
Красноярский	-1577	-1618	-1947	-1520	-2683
Кузнецкий	—	-1012	-1425	-1543	-2835
Хакасский	—	-42	-785	-1569	-1390
Минусинский	-490	-493	-159	-63	-167
Канский	-937	-1027	-1446	-1582	-2622
Иркутский	-870	-2469	-1990	-3093	-4331
Киренский	—	-69	-154	-257	-277
К а м е н н ы й у г о л ь					
Сибирский край	+177911	+795690	+1997501	+1355235	+2142291
Юго-Западная Сибирь	-94525	-391258	-170661	-698804	-573213
Омский	-44222	-128214	-58688	-233499	-206200
Варабинский	-4504	-67979	-13230	-129443	-69506
Славгородский	—	-4591	-3556	-15656	-8137
Каменский	-1671	-1795	3761	-3285	-1851
Новосибирский	-28714	-125155	49900	-198321	-173691
Барнаульский	-9238	-37894	-23867	-69420	-69277
Рубцовский	33	-8166	-3442	-21305	-15953
Бийский	-6143	-17464	-14157	-27875	-28598
Ойротия	—	—	—	—	—
Северо-Восточная Сибирь	+272436	+1186948	+2168162	+2054039	+2715504
Томский	+195516	+579049	+801999	+751215	+968958
Ачинский	415	-3894	-5429	-84687	-59033
Красноярский	-23966	6103	-14812	-77068	-87216
Кузнецкий	—	+556739	+1134704	+1088462	+1503862
Хакасский	—	—	+11543	+87283	+88770
Минусинский	+246	—	+124	—	1673
Канский	-2913	-944	-2122	-76184	-90997
Иркутский	+103968	+62101	+152155	+365018	+392833
Киренский	—	—	—	—	—

ПОЯСНЕНИЯ К ТАБЛИЦАМ

К таблице «Итоги ж.-д. грузооборота Сибирского края».

Постанционные итоги ж.-д. грузооборота взяты по данным отд. стат. и картографии правлений жел. дорог и довоенных (1913 г.) публикаций статистики перевозок.

В итоги 1925-26 и 1926-27 г.г. не вошли перевозки грузов для нужд своей дороги. Номенклатура грузов сохранена в общем для всех дорог виде. Распределение станций по округам приурочено к 1 января 1930 года, причем в таблицу вошли только станции, находящиеся на территории Сибирского края. Распределение станций по районам дано по позднейшим данным (на 1 сентября 1930 г.). К моменту набора не выяснена районная принадлежность некоторых станций Славгородского и Барабинского округов.

Станции, не имеющие прибытия или отправления грузов за все годы, из таблиц исключены.

Таблица дает пространственное распределение грузооборота различных групп товаров по территории Сибирского края.

К таблице «Грузовая связь Сибирского края с прочими районами СССР».

Таблица составлена на основе материалов конъюнктурного учета ж.-д. грузооборота в Сибирском крае по методу проф. Поплавского. В 1927-28 году учету подлежало 50 ценовых пунктов, или 59 станций. В 1928-29 году— 55 ценовых пунктов, или 64 станции. Таблица представляет годовые итоги по прибытию на ценовые станции или по отправлению с них главнейших грузов с распределением их по районам отправления или назначения, в тех границах, которые были приняты при разработке материалов соответствующего года.

В общий итог (гр. 1) вошли грузы: свиньи, овцы и бараны, руда жел., не выделенные в самостоятельные графы.

Основное назначение таблиц—показать главнейшие грузопотоки как ввозных, так и вывозных товаров.

К таблицам «Транзит главнейших грузов через выходные пункты Сибири».

Таблицы составлены на основании данных учета проходящих грузов по документам на передаточных пунктах ст. Тюмень, Челябинск и Иннокентьевская, проводимого по способу проф. Поплавского.

Для упрощения таблицы все районы, не имеющие относительного значения, суммированы в гр. «Проч. районы».

Таблица рисует грузовую связь между европейской частью СССР и его азиатской частью, через Урал.

Вследствие того, что момент прохождения грузов через учетные пункты не совпадает с моментом прибытия в пункт назначения, а также вследствие того, что учетные пункты стоят не на границах края, данные таблицы не всегда могут быть использованы для непосредственных расчетов.

Основная цель таблицы—выявить грузопотоки по главнейшим товарам, в двухсторонней корреспонденции.

Деление СССР на районы сохранено в том виде, как это было принято при разработках материалов соответствующего года. Сибирский край подразделен на подрайоны (Ю.-Зап. и Сев.-Вост. Сибирь). Иногда выделен лишь один подрайон.

К таблице «Транспортные балансы по ж.-д. грузообороту».

Таблица представляет поокружные, подрайонные и краевые положительные «вывозные» («+») или отрицательные («ввозные» («-»)) сальдо грузооборота на ж. д. транспорте.

Вследствие отсутствия по ряду округов железных дорог транспортные сальдо района по ж.-д. грузообороту находятся под влиянием других видов транспорта (гузевой, водный) и, таким образом, отражают грузовую мощност района в некотором разрыве с его экономической мощностью.

К табл. «Итоги водного грузооборота Сибирского края». Данные взяты из отчетов отд. стат. и картографии Сибводпути (в настоящее время Упр. Сиб. Госречфлота) и соответствующих изданий за 1913 год.

Все виды перевозок (на судах, в плотях и т. д.) суммированы в итоги по прибытию и отправлению по каждой пристани.

В таблице отсутствуют данные по Ленскому бассейну за 1913 год (учет, повидимому, не оставил следов).

За навигацию 1926 года не представилось возможным разбить по культурам попристанские итоги перевозок хлебных грузов, показанных поэтому только в общем итоге. За остальные годы разбивка хлебных грузов по культурам взята по особым конкретным материалам, при чем итоги их не совпадают иногда с данными итоговой таблицы по всем хлебным грузам.

Н. было возможности выделить также масло коровье и смазочные масла за 1913 и 1926 годы и темные нефтепродукты за 1913 г.

Таблица показывает роль и значение сибирских рек, как под'ездных путей и участие их в товарораспределении.

К таблицам «Транспортные балансы по водному грузообороту».

Таблицы построены по тому же принципу, как и по ж. д. грузообороту, по номенклатуре товаров, принятой на водном транспорте. При составлении транспортных балансов по водному грузообороту приняты позднейшие данные, иногда расходящиеся с попристанскими итогами.

К таблицам «Транспортные балансы по ж.-д. и водному грузообороту».

Таблицы составлены на основании материалов о водном и железнодорожном грузообороте по главнейшим товарам. В данных этих таблиц взаимное влияние обоих видов транспорта исключено и география избытков и недостатков грузов по районам выступает более полно. Разрыв между транспортным балансом и экономическим балансом района происходит только за счет межрайонного и межокружного грузооборота по безрельсовым путям.

Приложенные ниже списки ж.-д. станций и пристаней Сибкрая составлены по позднейшим данным. Разбивка их по административному делению произведена по границам на 1 января 1930 года¹⁾. Пристань по бассейнам сибирских рек показаны полностью, т. е. и по территории соседних районов. Расстояния пристаней до устья рек по Ленскому бассейну не показаны за отсутствием данных.

¹⁾ Разбивка по районам произведена на 1 сентября 1930 года.

ПРИЛОЖЕНИЯ

1. СПИСОК ЖЕЛЕЗНОДОРОЖНЫХ СТАНЦИЙ СИБИРСКОГО КРАЯ.
2. СПИСОК ЦЕНЗОВЫХ ПУНКТОВ СИБКРАЯ, ВЗЯТЫХ ДЛЯ КОН'ЮНК-
ТУРНОГО УЧЕТА ЖЕЛ.-ДОР. ГРУЗООБОРОТА В 1927-28 и 1928-29 гг.
3. СПИСОК ПРИСТАНЕЙ ПО БАСЕЙНАМ РЕК СИБИРСКОГО КРАЯ.

№ по пор.	Наименование ж.-д. станций	Дорога	Бывш. округ	Наименование районов
1	Абакан	Томская	Хакасский	Чарковский
2	Аверьяновка	"	Ачинский	Сусловский
3	Адамы	"	"	Назаровский
4	Азей	"	Иркутский	Тулуновский
5	Айнак раз.	Омская	Славгородск.	Славгородский
6	Акчурла	Томская	Кузнецкий	Пронюевский
7	Алейская	Омская	Барнаульский	Алейский
8	Алзанай	Томская	Канский	Нижне-Удинский
9	Алонский	Омская	Омский	Ново-Омский
10	Алтайская	"	Барнаульский	Барнаульский
11	Ангара	Томская	Иркутский	Усольский
12	Анжерская	"	Томский	Судженский
13	Антибесский	"	"	Марининский
14	Арлюк	"	"	Болотинский
15	Артышка	"	Кузнецкий	Бочатский
16	Ачинск I	"	Ачинский	Ачинский
17	Ачинск II	"	"	"
18	Баган	Омская	Славгородск.	Андреевский
19	Бадалажная	Томск. и	Ачинский	Казульский
20	Байкал	Забайкал.	Иркутский	Иркутский
21	Байроновка	Томская	Канский	Тайшетский
22	Белай	"	Красноярский	Уярский
23	Барабинск	Омская	Барабинский	Барабинский
24	Барабушка	"	"	"
25	Барнаул	"	Барнаульский	Барнаульский
26	Батарейная	Томская	Иркутский	Иркутский
27	Батушки	Омская	Славгородск.	"
28	Бачаты	"	Кузнецкий	Бочатский
29	Баюнов	"	Барнаульский	Косихинский
30	Безлюдный	"	Барабинский	Каргатский
31	Белая, раз.	Томская	Иркутский	Усольский
32	Белово	"	Кузнецкий	Бочатский
33	Белый яр	"	Ачинский	Ачинский
34	Беркульская	"	Томский	Марининский
35	Бердск	Омская	Новосибирск.	Бердский
36	Бийск	"	Бийский	Бийский
37	Блок пост 632 к.	Томская	Ачинский	Козульский
38	Богашево	"	Томский	Томский
39	Боготол	"	Ачинский	Боготольский
40	Бодалажный	"	"	Козульский
41	Болотная	"	Томский	Болотинский
42	Большая речка	Омская	Бийский	Большереченск.
43	Бошняково	Томская	Канский	Канский
44	Бугач	"	Красноярский	Красноярский
45	Будагово	"	Иркутский	Тулуновский
46	Бурдасский	"	Ачинский	Итатский
47	Бурла	Омская	Славгородск.	Н.-Алексеевский
48	Бускусан	Томская	Кузнецкий	Бочатский
49	Вагинское	"	Ачинский	Боготольский
50	Валерино	Омская	Омский	Калачинский
51	Венгерка	Томская	Канский	Тайшетский
52	Глядень	"	Ачинский	Назаровский
53	Горькое	Омская	Омский	Исилькульский
54	Горько-озерная	"	Барабинский	Татарский
55	Гришино раз'езд	Томская	Иркутский	Черемховский
56	Грамадская	"	Красноярский	Уярский
57	Гурьевск	"	Кузнецкий	Бочатский
58	Густафьево	Омская	Омский	Ново-Омский
59	Делюр	Томская	Иркутский	Заларинский

Список ж.-д. станций Сибирского края

№ по пор.	Наименование ж.-д. станций	Дорога	Бывш. округ	Наименование районов
60	Драгунская	Омская	Омский	Любинский
61	Дупленская	"	Новосибирск.	Коченевский
62	Евсино	Томская	"	Черепановский
63	Ельцовка	"	"	Новосибирский
65	Енисей	"	Красноярский	Красноярский
64	Енисей, прист.	"	"	"
66	Ербинская, раз.	"	"	Чарковский
67	Журавлиный	Омская	Барабинский	"
68	Забулга	"	"	Татарский
69	Залари	Томская	Иркутский	Заларинский
70	Замзор	"	Канский	Н.-Удинский
71	Заозерная	"	"	Рыбинский
72	Захолустное	Омская	Новосибирск.	Коченевский
73	Зеледево	Томская	Красноярский	Красноярский
74	Зима	"	Иркутский	Зиминский
75	Зыково	"	Красноярский	Красноярский
76	Иверка	"	Томский	Ижморский
77	Ижморская	"	"	"
78	Иланская	"	Канский	Канский
79	Илюшкино	Омская	Омский	Калачинский
80	Ингашская	Томская	Канский	Н.-Ингашевский
81	Икногентьевск. Том. об. пол. с. Заб.	"	"	"
82	Иня	"	Иркутский	Иркутский
83	Иркутск	Забайкал.	Новосибирск.	Новосибирский
84	Исиль-Куль	Омская	Иркутский	Иркутский
85	Исэтим	"	Омский	Исилькульский
86	Итат	Томская	Новосибирск.	Бердский
87	Июс	"	Ачинский	Итатский
88	Кабаклы	Омская	Хакасский	Чебаковский
89	Кабинетное	"	Барабинский	Татарский
90	Казаково	"	Новосибирск.	Чулымский
91	Козулька	Томская	"	Новосибирский
92	Каинск-Бараб.	Омская	Ачинский	Козульский
93	Каинск Томск.	"	Барабинский	Барабинский
94	Калачинская	"	"	"
95	Калгаза	"	Омский	Калачинский
96	Калманка	"	Кузнецкий	Бачатский
97	Камала	"	Барнаульский	Щадринский
98	Камарчуга	Томская	Канский	Рыбинский
99	Камышет	"	Красноярский	Манский
100	Каинск-Енисейский	"	Канский	Н.-Удинский
101	Капралово	Омская	"	Канский
102	Каралузово	"	Новосибирск.	Каргатский
103	Карасук	"	Барабинский	Убинский
104	Каратанск	"	Славгородск.	Черно-урыинск.
105	Карачилин	"	Барабинский	Татарский
106	Каргат	Омская	Славгородск.	"
107	Касьяновка	Омская	Новосибирск.	Каргатский
108	Кача	Томская	Иркутский	Черемховский
109	Каштак	"	Красноярский	Красноярский
110	Каик	"	Томский	Томский
111	Кемерово	Омская	Барабинский	Барабинский
112	Кемчуг	Томская	Кузнецкий	Щегловский
113	Кимильтей	"	Ачинский	Казульский
114	Киранинское	"	Иркутский	Зиминский
115	Китой, раз.	Омская	Барабинский	Барабинский
116	Ключевная	Томская	Иркутский	Усольский
117	Ключи	"	Красноярский	Уярский
118	Кожурла	"	Канский	Н.-Ингашевский
		"	Барабинский	Убинский

№ по пор.	Наименование ж.-д. станций	Дорога	Бывш. округ	Наименование района
119	Кокшино, раз.	Омская	Новосибирск.	Чулымский
120	Колзаяй	"	Кузнецкий	Проктолевский
121	Колония	"	Омский	Калачинский
122	Кольчугино—Рудн.	Томская	Кузнецкий	Ленинский
123	Копьево	"	Ачинский	Ужурский
124	Кормиловка	Омская	Омский	Омский
125	Короткоозерный	"	Барабинский	Татарский
126	Киченево	"	Новосибирск.	Коченевский
127	Кочковатский	"	Омский	Омский
128	Кошево	"	Новосибирск.	Алексеевский
129	Кошкуль	"	Барабинский	Чановский
130	Коштан	Томская	Ачинский	Боготольский
131	Красноярск	"	Красноярский	Красноярский
132	Кривошеково	Омская	Новосибирск.	Новосибирский
133	Кротово	Томская	Ачинский	Боготольский
134	Крутояр	"	"	Ужурский
135	Кубово	"	Новосибирск.	Новосибирский
136	Кузель	"	Томский	Яшкинский
137	Кузнецк Сибир.	"	Кузнецкий	Кузнецкий
138	Куйтун	"	Иркутский	Куйтунский
139	Куломзино	Омская	Омский	Ново-Омский
140	Култук	Забайкал.	Иркутский	Иркутский
141	Кулунда	Омская	Славгородск.	Ключевский
142	Купино	"	Барабинский	Купинский
143	Курят. раз.	Томская	Канский	Н.-Удинский
144	Куян-бар	Омская	Омский	Москаленский
145	Лагунака	"	Барабинский	Татарский
146	Левый берег р. Иртыша	"	Омский	Ново-Омский
147	Листвиничное	Забайкал.	Иркутский	Иркутский
148	Литвиново	Томская	Томский	Яшкинский
149	Лоскутово	"	"	Томский
150	Лузино	Омская	Омский	Ново-Омский
151	Любинская	"	"	Любинский
152	Мальта	Томская	Иркутский	Усольский
153	Мальцево	"	Томский	Судженский
154	Мамонтово	Омская	Рубцовский	Рубцовский
155	Мангатуй	Забайкал.	Иркутский	Иркутский
156	Мангут	Омская	Омский	Называевский
157	Мариановка	"	"	Н.во-Омский
158	Мариниск	Томская	Томский	Маринский
159	Маритуй	Забайкал.	Иркутский	Иркутский
160	Марьясво	Томская	Ачинский	Ужурский
161	Межениновка	"	Томский	Томский
162	Меет	"	Иркутский	Иркутский
163	Мингатуй	"	"	Куйтунский
164	Медвежья Ляга	Омская	Барабинский	Кулинский
165	Минино	"	Красноярский	Красноярский
166	Междуозерный	"	Барабинский	Купинский
167	Михалево	Забайкал.	Иркутский	Иркутский
168	Мирман	Омская	Славгородск.	"
169	Москаленки	Томская	Омский	Исилькульский
170	Московка, раз.	Омская	"	Омский
171	Мочище	Томская	Новосибирск.	Новосибирский
172	Мошкарь	Омская	Барабинский	Купинский
173	Мошково	Томская	Новосибирск.	Алексеевский
174	Мурино	Забайкал.	Иркутский	Иркутский
175	Называевская	Омская	Омский	Называевский
176	Нижне-Удинск	Томская	Канский	Нижнеудинский
177	Новогутово	Омская	Барабинский	Барабинский

№ по пор.	Наименование ж.-д. станций	Дорога	Выш., округ	Наименование района
178	Ново-киевский	Омская	Омский	Любинский
179	Новосибирск (Алтайский)	"	Новосибирск.	Новосибирский
180	Новосибирск. пас. Омс. общ. пол. с Том.	"	"	"
181	Новосибирск тов.	"	"	"
182	Нюра	Томская	Иркутский	Тулуновский
183	Облепиха	"	Канский	Нижнеудинский
184	Овчинникова	Омская	Барнаульский	Косихинский
185	Озерки раз.	"	"	Барнаульский
186	Озерное прив.	"	Славогородск.	Славогородский
187	Озеродымсловский	"	Омский	Исиль-Куль
188	Озеро Карачинское	"	Барабинский	Чановский
189	Ока II	Томская	Хакасский	Зиминский
190	Омск	Омская	Омский	Омский
191	Оросительный	Томская	Хакасский	Чарковский
192	Осокино	Омская	Омский	Калачинский
193	Ояш	"	Новосибирск.	Алексеевский
194	Павино	"	"	Новосибирский
195	Перевоз	Томская	Иркутский	Водайбинский
196	Перуново	Омская	Барнаульск.	Тальменский
197	Петухово	Томская	Томский	Томский
198	Петрушенно	Омская	Омский	Ново-Омский
199	Пикетное	"	"	Любинский
200	Пинчино	Томская	Красноярский	Судженский
201	Пихтач	"	Томский	Томский
202	Платфор 30 км.	"	"	Щегловский
203	Плотниково	"	Кузнецкий	Щегловский
204	Площадь 30 км. и 40 км.	"	Томский	Томский
205	Повалиха	Омская	Барнаульский	Барнаульский
206	Подослоск	"	Славогородск.	Славогородский
207	Половина	Томская	Иркутский	Усольский
208	Помурино	Омская	Омский	Любинский
209	Порос	Томская	Новосибирск.	Алексеевский
210	Поспелиха	Омская	Рубцовский	Поспелихинский
211	Пост. № 100	"	Бийский	Б.-Реченский
212	" № 53	Томская	Томский	Болотинский
213	" № 107	Омская	Бийский	Б.-Реченский
214	" № 744	"	Омский	Омский
215	Предтеченский	Томская	Томский	Томский
216	Прокопьевские копи	"	Кузнецкий	Прокопьевский
217	Пункт 434	"	Хакасский	Чарковский
218	Разгон	"	Канский	Тайшетский
219	Разъезд № 18	Забайкал.	Иркутский	Иркутский
220	" № 20	Омская	Барнаульский	Барнаульский
221	" № 22	"	"	Чистюнский
222	" № 23	"	"	"
223	" № 25	"	"	"
224	" № 27	"	"	Алейский
225	" № 31	"	Рубцовский	Шипуновский
226	" № 37	"	Рубцовский	Рубцовский
227	" № 46	"	Омский	Называевский
228	" № 49	"	"	"
229	" № 142	"	Бийский	"
230	" № 53	"	Омский	Любинский
231	" № 55	"	"	Ново-Омский
232	" № 34	Томская	Томский	Томский
233	" № 54	"	"	Болотинский
234	" № 65	"	"	Топкинский
235	" № 78	"	Кузнецкий	"

№ ж.-д. по пор.	Наименование ж.-д. станций	Дорога	Выш. округ	Наименование района
236	Разъезд . 32 вер.	Томская	Томский	Яшкинский
237	" . 90 "	"	Кузнецкий	Толкинский
238	" . 115 "	"	"	"
239	" . 130 "	"	"	Щегловский
240	" . 159 "	"	"	Ленинский
241	" . 218 "	"	"	"
242	Раскатица	"	"	"
243	Редкино	Омская	Барнаульский	Юдинский
244	Решеты	Томская	Канский	Н.-Ингашевский
245	Рубцовка	Омская	Рубцовский	Рубцовский
246	Савкино	"	Славгородск.	"
247	Соляново	"	"	"
248	Свищево	Томская	Красноярский	Красноярский
249	Секты	Омская	Новосибирск.	Чулымский
250	Селять	Омская	Новосибирск.	Бердский
251	Славгород I	"	Славгородск.	Славгородский
252	Славгород II	"	"	"
253	Слюянка	Забайкал.	Иркутский	Иркутский
254	Снежинца	Томская	Красноярский	Красноярский
255	Сокур	"	Новосибирск.	Новосибирский
256	Солянка	"	Канский	Канский
257	Сон	"	Хакасский	Богратский
258	Сорокино	"	Красноярский	Манский
259	Стайный	"	Канский	Н.-Ингашевский
260	Стекланный	Омская	Барабинский	Чановский
261	Судженка	Томская	Томский	Судженский
262	Суетица	"	Канский	Тайшетский
263	Сураново	"	Томский	Яшкинский
264	Суслово	"	Ачинский	Сусловский
265	Сухонская	"	Иркутский	Иркутский
266	Сырп-тское	Омская	Омский	Омский
267	Табулга	"	Барабинский	Татарский
268	Табунь раз.	"	Славгородск.	Славгородский
269	Тажный	Томская	Красноярский	"
270	Тайга	"	Томский	Яшкинский
271	Тайшет	"	Канский	Тайшетский
272	Таловка	Забайкал.	Иркутский	Болотинский
273	Тарутино	Томская	Ачинский	Ачинский
274	Тарышта	Омская	Барабинский	Татарский
275	Таскаево	Томская	Томский	Болотинский
276	Тасино	"	Новосибирск.	Алексеевский
277	Татарская I	Омская	Барабинский	Татарский
278	Татарская II	"	"	"
279	Татьяновский	"	Омский	Н.-Омский
280	Ташеба раз.	Томская	Хакасский	Чарковский
281	Тевисский	Омская	Барабинский	Чановский
282	Тельма	Томская	Иркутский	Усольский
283	Тинская	"	Канский	Н.-Ингашевский
284	Тисинь раз.	"	Хакасский	Чебаковский
285	Тисуль	"	Ачинский	Итатский
286	Тихомирово раз.	Омская	Новосибирск.	Чулымский
287	Тольменка	Томская	Томский	Томский
288	Томск I	"	"	Томский
289	Томск II	"	"	"
290	Топки	"	Кузнецкий	Толкинский
291	Топчиха	Омская	Барнаульский	Чистюльский
292	Точильный	Томская	Канский	Тайшетский
293	Трудовойская	"	Кузнецкий	Бочатский
294	Труновское	Омская	Барабинский	Барабинский

№ по пор.	Наименование ж.-д. станций	Дорога	Бывш. округ	Наименование района
295	Тулун	Томская	Иркутский	Тулунский
296	Тутальская	"	Томский	Яшкинский
297	Тыреть	"	Иркутский	Заларинский
298	Тяжин	"	Ачинский	Итатский
299	Убинская	Омская	Барабинский	Убинский
300	Уда раз.	Томская	Канский	Н.-Удинский
301	Ужур	"	Ачинский	Ужурский
302	Уябат	"	Хакассский	Чарковский
303	Ук	"	Канский	Н.-Удинский
304	Улуй	"	Ачинский	Ачинский
305	Усть-Бера	"	Хакассский	Чарковский
306	Усть-Тальменская	Омская	Барнаульский	Тальменский
307	Усяты	Томская	Кузнецкий	Прокопьевский
308	Утай	"	Иркутский	Тулуновский
309	Уткуль	Омская	Бийский	Бийский
310	Утулик	Забайкал.	Иркутский	Иркутский
311	Учум	Томская	Ачинский	Ужурский
312	Фидимоново	"	Канский	Канский
313	Харик	"	Иркутский	Куйтунский
314	Хвойная	Забайкал.	"	Иркутский
315	Хингуй	Томская	Канский	Н.-Удинский
316	Холярта	"	Иркутский	Заларинский
317	Хопкино	"	Томский	Яшкинский
318	Хотхор	"	Иркутский	Заларинский
319	Хохлуша	"	"	Канский
320	Худоедланская	"	Канский	Н.-Удинский
321	Чаны	Омская	Барабинский	Чановский
322	Чахлово	Томская	Томский	Болотинский
323	Чебула раз.	"	Новосибирск.	Алексеевский
324	Черемошники	"	Томский	Томский
325	Черемхово	"	Иркутский	Черемховский
326	Черепаново	Омская	Новосибирск.	Черепановский
327	Черногорские копи	Томская	Хакассский	Чарковский
328	Чернореченская	"	Ачинский	Казульский
329	Чертокулич	Омская	Барабинский	Чановский
330	Чик	"	Новосибирск.	Новосибирский
331	Чистоозерная	"	Барабинский	Юдинский
332	Чулымская	"	Новосибирск.	Чулымский
333	Чуманский	"	Славгородск.	Алексеевский
334	Шарыжалгай	Забайкал.	Иркутский	Иркутский
335	Шеберта	Томская	Канский	Н.-Удинский
336	Шерагул	"	Иркутский	Тулуновский
337	Шипицино раз.	Омская	Барабинский	Юдинский
338	Шипуново	"	Ругцовский	Шипуновский
339	Шимонино	"	Барабинский	"
340	Шира	Томская	Хакассский	Чебаковский
341	Шишино	"	Кузнецкий	Топкинский
342	Шуба	"	Иркутский	Тулуновский
343	Юдино раз.	Омская	Омский	Юдинский
344	Юдино	"	"	Исилькульский
345	Юрга I	Томская	Томский	Болотинский
346	Юрга II	"	"	"
347	Юрты	"	Канский	Тайшетский
348	Яшкино	"	Томский	Яшкинский
349	Яя	"	"	Судженский
Станция Аларского Аймака Бурят-Монгольской Республики.				
1	Головинская	"	"	"
2	Кутулик раз.	"	"	"
3	Забитуй	"	"	"

Список ценовых пунктов Сибкрая, взятых для конъюнктурного учета ж.-д. грузооборота в 1927-28 и 1928-29 гг.

№№ по разряду	Название пунктов	Число учт. станций	Округ	№№ по разряду	Название пунктов	Число учт. станций	Округ
1	Айнак*)	1	Славгород.	25	Называевка . . .	1	Омский
2	Алейская	1	Барнаульск.	30	Новосибирск . . .	4	Новосиб.
3	Алтайская	1	"	31	Ниже-Удинск . . .	1	Канский
4	Ангара*)	1	Иркутский	32	Овчинниково . . .	1	Барнаульск.
5	Анжерская	1	Томский	33	Омск	3	Омский
6	Ачинск	2	Ачинский	34	Ояш*)	1	Новосиб.
7	Барабинск	1	Барабинск.	35	Повалиха	1	Барнаульск.
8	Барнаул	2	Барнаульск.	36	Поспелиха	1	Рубцовский
9	Бийск	2	Бийский	37	Рубцовка	1	"
10	Боготол	1	Ачинский	38	Славгород	1	Славгород.
11	Болотная	1	Томский	39	Судженка	1	Томский
12	Енисей	1	Красноярск.	40	Тайга	1	"
13	Зима	1	Иркутский	41	Тайшет	1	Канск.
14	Иланская	1	Канский	42	Татарская	1	Барабинск.
15	Иркутск	2	Иркутский	43	Тинская*)	1	Канский
16	Исиль-Куль	1	Омский	44	Томск	3	Томский
17	Калачинск	1	"	45	Топки	1	Кузнецкий
18	Канск	1	Канский	46	Толчиха	1	Барнаульск.
19	Каргат	1	Новосиб.	47	Тулун	1	Иркутский
20	Кемерово	1	Кузнецкий	48	Усть-Тальменка . .	1	Барнаульск.
21	Кемчуг	1	Ачинский	49	Чаны	1	Барабинск.
22	Клюквенная	1	Красноярск.	50	Черемхово	1	Иркутский
23	Кольчугино	1	Кузнецкий	51	Чернореченская . .	1	Ачинский
24	Красноярск	2	Красноярск.	52	Чулым	1	Новосиб.
25	Куйтун	1	Иркутский	53	Шипуново	1	Рубцовский
26	Куломзино	1	Омский	54	Юрга	1	Томский
27	Кариинск	1	Томский	55	Яшкино*)	1	"
28	Москаленки	1	Омский				

*) Включен с 1928-29 г.

Список пристаней по бассейнам рек Сибирского края

Место по порядку	Название пристаней	Расст. от устья	Район и округ	Место по порядку	Название пристаней	Расст. от устья	Район и округ
	1. Река Обь		Урал. обл.				Урал. обл.
1	Устье Тазов. Губы	0		56	Нивьякские юрты	960	Тобол. окр.
2	Новый Порт	0	Тобол. окр.	57	Кондинское	978	"
3	Ныда	0		58	Вол. Атамы	1017	"
4	Мура	40	"	59	Малый Атамы	1038	"
5	Паули	50	"	60	Кары-Кары	1072	"
6	Хэ	90	"	61	Сосновские юрты	1088	"
7	Ямсаля	142	"	62	Кеушки	1101	"
8	Кутон-Юган	129	"	63	Красноленинск (Ворона)	1118	"
9	Ханьянелск. Мыс	164	"	64	Сухорукское	1149	"
10	Варкуты	167	"	65	Елизаровское	1170	"
11	Наречинская	182	"	66	Троицкое	1208	"
12	Художинская	191	"	67	Белогорье	1223	"
13	В. уст. Махтасекой Оби	204	"	68	Устье р. Иртыша	1230	"
14	Халепугорск	215	"	69	Нялино	1297	"
14	Нанга	217	"	70	Скрипуново	1314	"
16	Пуйко	229	"	71	Зенково	1330	"
17	Уст. р. Щучьей	261	"	72	Конеево	1336	"
18	Сумут-Нел Юрты	265	"	73	Селиярово	1356	"
19	Аксарка	316	"	74	Шапша	1374	"
20	Каменное	353	"	75	Сытоминская	1424	"
21	Князевская	365	"	76	Кушниково	1442	"
22	Пугор-Пан	369	"	77	Лямин Сор	1454	"
23	Карантинская	377	"	78	Тундринское	1474	"
24	Обдорское	387	"	79	Пилогина (Алочка)	1522	"
25	Устье р. Полуй	387	"	80	Сиргут	1570	"
26	Тут-Нож Юрты	451	"	81	Туполевский Яр	1626	"
27	Осетровая	456	"	82	Мысовая	1650	"
28	В. устье Игорской Оби	472	"	83	Логусовская	1669	"
29	Шурмышкары	478	"	84	Фокур	1715	"
30	Горная Ямбурга	478	"	85	Устье р. Юган	1721	"
31	Питляр-Юрты	491	"	86	Мошан юрты	1751	"
32	Вор	516	"	87	Нехрысовы юрты	1764	"
33	Кач-Горт Юрты	532	"	88	Ермаковские юрты	1776	Сибкрай
34	Мужи	554	"	89	Нижне-Бартовское	1798	Томск. окр.
35	Кистат	571	"	90	Былина	1822	"
36	Кушеват	587	"	91	Устье р. Вах	1824	"
37	Устье р. Куноват	609	"	92	Соснина	1833	"
38	Устрем (Азовы)	703	"	93	Светло-Кулымская	1843	"
39	Устье р. Сев. Сосыны	723	"	94	Медведева	1861	"
40	Лугарская протока	746	"	95	Ларина	1889	"
41	Июльский городок	759	"	96	Александровское	1904	"
42	Устье р. Казыма	762	"	97	Лукашинский Яр	1941	"
43	Полноват	772	"	98	Мешпугольская	1963	"
44	Проточные юрты	790	"	99	Кривоуцкая	1986	"
45	Тудьянские юрты	803	"	100	Назина	2001	"
46	Сурейские юрты	822	"	101	Вартовские юрты	2018	"
47	Устье р. Ежаковской	843	"	102	Ам-ары	2024	"
48	Кумодвановская	851	"	103	Нижне-Панины юрты	2040	"
49	Ареинские юрты	855	"	103а	Киеватские юрты	2047	"
50	Нарыкары	871	"	103б	Ново-Никольское	2056	"
51	Перегребн. стрелка	892	"	103г	Пирчань юрты	2064	"
52	Возноват	897	"	104	Верхне-Панины юрты	2078	"
53	Халапанские юрты	910	"	105	Прохоркина	2096	"
54	Чемашевское	917	"	106	Мурасы	2102	"
55	Шеральское	931	"	107	Пр то-ка	2113	"
				108	Висков Яр	2120	"
					Прорытова	2140	"

№ по поряд.	Название приста- ней	Расст. от устья	Район и округ	№ по поряд.	Название приста- ней	Расст. от устья	Район и округ
			Сибкрай				Сибкрай
100	Колгуярская . . .	2150	Томск. окр.	166	Айканчева . . .	2627	Томск. окр.
110	Устье р. Тым . . .	2152	"	167	Жукова . . .	2631	"
111	Петровка . . .	2158	"	168	Бронцева . . .	2637	"
112	Тымское . . .	2161	"	169	Кривошеино . . .	2641	"
113	Перфилевка . . .	2175	"	170	Елизарова . . .	2643	"
114	Казальцева . . .	2197	"	171	Баранова . . .	2652	"
115	Пенин Мыс . . .	2211	"	172	Былина . . .	2654	"
116	Кендальская . . .	2215	"	173	Устье р. Кайды . . .	2666	"
117	Устье р. Васьган . . .	2228	"	174	Тугулино . . .	2668	"
118	Кашинский перекат . . .	2234	"	175	Устье р. Монатки . . .	2674	"
119	Каргасокская (го- родище) . . .	2239	"	176	Кипрюшки . . .	2674	"
120	Ильино . . .	2255	"	177	Никольское . . .	2682	"
121	Мизуркина . . .	2258	"	178	Мысовая . . .	2693	"
122	В.-Мысовая . . .	2260	"	179	Красный Яр . . .	2698	"
123	Ильинский перекат . . .	2265	"	180	Албазинская . . .	2723	"
124	Пашня (Дергачи) . . .	2269	"	181	Устье р. Томи . . .	2726	"
125	Подберезник . . .	2272	"	182	Брагина . . .	2731	"
126	Нарым . . .	2301	"	183	Монастырский пе- рекат . . .	2740	"
127	Устье р. Парабель . . .	2332	"	184	Базанаква . . .	2748	"
128	Парабельская . . .	2332	"	185	Половинна . . .	2755	"
129	Ласкино . . .	2353	"	186	Трубачева . . .	2757	"
130	Мамышева . . .	2369	"	187	Куйманские юрты . . .	2762	"
131	Невальцевская . . .	2373	"	188	Богородское . . .	2773	"
132	Басмановы юрты . . .	2380	"	189	Астраханцевская . . .	2778	"
133	Чигаринская . . .	2381	"	190	Саргатские юрты . . .	2783	"
134	Ново-Былина . . .	2391	"	191	Канаева . . .	2791	"
135	Инкино . . .	2399	"	192	Луговая . . .	2792	"
136	Зайкины юрты . . .	2401	"	193	Киреевское . . .	2800	"
137	Иванкина . . .	2419	"	194	Кожвинково . . .	2815	"
138	Петролавловская (Под'ельник) . . .	2432	"	195	Уртам . . .	2833	"
139	Тяголовы юрты . . .	2446	"	196	Каштакские юрты . . .	2847	"
140	Устье р. Чан . . .	2452	"	197	Вороново . . .	2852	"
141	Устье р. Кети . . .	2462	"	198	Сигман . . .	2853	"
142	Колпашево . . .	2470	"	199	Гуляевское . . .	2861	"
143	Ново Ильинское . . .	2487	"	200	Еловка . . .	2862	"
144	Баранаква . . .	2498	"	201	Кругликова (Сух. Протока), . . .	2871	"
145	Касагасова . . .	2504	"	202	Бибеево . . .	2888	"
146	Тискина . . .	2512	"	203	Батурино . . .	2899	"
147	Устье р. Кольджи . . .	2525	"	204	Уст. р. Кумлямы . . .	2903	Новосиб. округ
148	Тайзанакова . . .	2527	"	205	Натский Камешок . . .	2907	"
149	Чулкова . . .	2534	"	206	Татаринская . . .	2922	"
150	Кузурова . . .	2540	"	207	Уст. р. Шумихи . . .	2937	"
151	Коломина . . .	2545	"	208	Дубровино . . .	2938	"
152	Михайловская . . .	2552	"	209	Белоярская (Белая Глинка) . . .	2946	"
153	Устье р. Сарафа- новки . . .	2554	"	210	Ингулинская . . .	2952	"
154	Нарга . . .	2564	"	211	Подокарчик (ост- ров Гусиний) . . .	2953	"
155	Могочина . . .	2566	"	212	Орская Бор (Почта) . . .	2960	"
156	Канагина . . .	2568	"	213	Скала . . .	2974	"
157	Криволицкая . . .	2574	"	214	Кольванская . . .	2990	"
158	Игрекова . . .	2583	"	215	Мочище . . .	3003	"
159	Устье р. Чулыма . . .	2588	"	216	Бусая прот. (Мед- вежий остр.) . . .	3009	"
160	Родиновская . . .	2593	"	217	Кудряшевская . . .	3012	"
161	Устье р. Анны . . .	2597	"	218	Новосибирск . . .	3022	"
162	Молчаново . . .	2604	"	219	Устье р. Ини . . .	3028	"
163	Устье р. Лапы . . .	2617	"	220	Мало-Кривошеков- ское . . .	3032	"
164	Лапа . . .	2617	"				
165	Амбарцева . . .	2617	"				

№ по поряд.	Название приста- ней	Расст. от устья	Район и округ	№ по поряд.	Название приста- ней	Расст. от устья	Район и округ
			Сибкрай				Сибкрай
221	Устье р. Ельцовки	3040	Новосиб. окр.	278	Волчья протока	3388	Барн. окр.
222	Огурцово	3014	"	279	Елунина	3391	"
223	Ниж. Чемы	3046	"	280	Телеутская	3405	"
224	Устье р. Бердь	3051	"	281	Падгорная	3408	"
225	Бердское	3056	"	282	Устье р. Чумыша	3415	"
226	Сосновка	3066	"	283	Барсутова	3426	"
227	Милитюшинское	3068	"	284	Речкунова	3432	"
228	Гуселетовское	3079	"	285	Давыдов Лог	3442	"
229	Тула	3090	"	286	Гоньбинский затон	3458	"
230	Ирменская	3092	"	287	Повалихинская	3467	"
231	Боровадино	3096	"	288	Уст. р. Повалихи	3470	"
232	Атаманово	3100	"	289	Ток рево	3483	"
233	Завьяловская	3101	"	290	Большо-Гляденская	3484	"
234	Устье р. Каракан (Понькина)	3111	"	291	Белоярское	3486	"
235	Устье р. Крутихи	3117	"	292	Чесноковское	3489	"
236	Красный Яр	3128	"	293	Мал. Гляденская	3492	"
237	Устье р. Шарал	3135	"	294	Уст. р. М. Лосихи	3495	"
238	Ересна	3136	"	295	Барнаул	3498	"
239	Ордынское	3148	"	296	Бобровский затон	3501	"
240	Устье р. Каменки	3149	"	297	Ерестная	3505	"
241	Елбан	3158	"	298	Уст. р. Бобровки	3519	"
242	Хмелевка	3161	"	299	Уст. р. Рассказихи	3533	"
243	Кыраа	3171	"	300	Рассказиха	3534	"
244	Абрашина	3178	"	301	Петровская	3536	"
245	Чингиз (Антонов- ская)	3186	"	302	Устье р. Малой Речки	3544	"
246	Спирино	3187	"	303	Шадрина	3546	"
247	Милованова	3190	"	304	Бураново	3553	"
248	Устье р. Алеус	3194	"	305	Калистратиха	3559	"
249	Устье р. Масляхи	3199	"	306	Калманская	3573	"
250	Милитина	3201	"	307	Заломная протока	3586	"
251	Устье р. Суэты	3208	"	308	Смольевская	3597	"
252	Соколова	3211	"	309	Уст. р. Бол. Речки	3597	"
253	Уст. р. Чумтелихи	3218	"	310	Легастаево	3598	"
254	Дреснянка	3226	"	311	Вяткино	3620	Бийск. окр.
255	Кимень	3236	"	312	Шипунова	3634	"
256	Совхоз № 3	3242	"	312	Усть-Чарышская	3636	"
257	Аллак	3247	"	314	Уст. р. Чарыша	3643	"
258	Духовая	3271	"	315	Моховский кордон	3649	"
259	Тараданова	3276	"	316	Чеканиха	3652	"
260	Малая Малышевка	3278	"	317	Голдаторова	3670	"
261	Зерина	3282	"	318	Завьяловская	3687	"
262	Каргалолова	3284	"	319	В.-Озеринская	3688	"
263	Чирухина	3286	"	320	Пряновская	3689	"
264	Уст. р. Чирухи	3287	"	321	Быстрый Исток	3698	"
265	Уст. р. Н.-Сузуна	3293	"	322	Окутиха	3709	"
266	Н.-Сузунская (За- сольная)	3300	"	323	Усть-Ануйское	3728	"
267	М.-Сузунская	3300	"	324	Песчаное	3733	"
268	Устье р. В.-Сузуна	3318	"	325	Феминское	3738	"
269	Городище	3325	"	326	Одинцовка	3742	"
270	Уст. р. Кокуй	3333	"	327	Устье р. Катунь	3747	"
271	Меретское	3333	"	328	Уст. р. Бии	3747	"
272	Глубокая	3338	"				
273	Устье р. Ини	3357	"				
274	Шелаболиха	3361	"				
275	Уст. р. Шадринки	3367	Барн. окр.				
276	Самодурка	3372	"				
277	Боровикова	3382	"				

№ по поряд.	Название приста- ней	Расст. от устья	Район и округ	№ по поряд.	Название приста- ней	Расст. от устья	Район и округ
5	Енисейское . . .	47	Сибкрай Бийск. окр.	59	Уст. р. Туручак . .	279	Сибкрай Ойрот. обл.
6	Ключи . . .	60	"	60	Кебезень . . .	283	"
7	Уст. р. Бахтамыр .	72	"	61	Песчаное плотбище .	288	"
8	Усятское . . .	76	"	62	Устье р. Пыж . . .	289	"
9	Соусканиха . . .	90	"	63	Кольеровский порог .	295	"
10	Новинково . . .	97	"	64	Арды-Баш . . .	301	"
11	Лебяжье . . .	109	"	65	Уст. р. Юрток . . .	303	"
12	Уст. р. Крутой . .	118	"	66	Артумыш . . .	306	"
13	Устье р. Илей . .	124	"	62	Телецкое озеро . .	306	"
14	Пильна . . .	125	"				Сибкрай Бийск. окр.
15	Усть-Кюжа . . .	133	"		3. Река Лебедь . .	60	ср. рас.
16	Лесной кардон . .	143	"		4. Река Сараконши .	30	"
17	Ажинская . . .	148	"		5. Река Кыча . . .	45	"
18	Кутенок . . .	149	"		6. Река Катунь . . .		"
19	Сайлапская . . .	156	"				"
20	Уст. р. Черги . . .	160	"				"
21	Сайдып (Павлова)	164	"				"
22	Балыкса . . .	167	"				"
23	Уст. р. Балыксы .	169	"	1	Коммуна „Победа“ .	2	"
24	Уст. р. Куют . . .	172	"	2	Чергачак . . .	5	"
25	Сапожкина . . .	179	"	3	Верхов. р. Катунь .	15	"
26	Устье р. Каначек .	184	"				"
27	Куреево . . .	186	Ойрот. обл.		7. Река Полуй . . .	85	Урал. обл. Тобол. оэр.
28	Красноселова . .	188	"		8. Река Сев. Сосьва .		"
29	Уст. Шенарак . .	190	"				"
30	Уст. р. Светлый Ключ (кордон)	191	Бийск. окр.	1	Устье реки Сев. Сосьвы . . .	0	"
31	Устье р. Ушпы . .	194	Ойрот. обл.				"
32	Бостон (Салазан) .	196	"	2	Березов . . .	45	"
33	Уст. р. Ульмень (Новожилово) . .	198	"	3	Шайтанские юрты . .	73	"
34	Сурбашкино . . .	200	"	4	Лялюкары . . .	162	"
35	Устье р. Ниметки (Дайбоных) . . .	206	Бийск. окр.	5	Устье р. М. Сосьвы .	164	"
36	Удалово . . .	209	Ойрот. обл.	6	Игрим . . .	185	"
37	Куртейкино . . .	210	Бийск. окр.	7	Устье р. Сискунь . .	185	"
38	Колонаковская . .	211	Ойрот. обл.	8	Анеевы юрты . . .	216	"
39	Устье р. Полмыш (Шавровая) . . .	212	Бийск. окр.	9	Сартыньинское . . .	294	"
40	Иконостас . . .	213	Ойрот. обл.	10	Устье р. Ляпини . .	207	"
41	Устье р. Алемчихи .	214	"	11	Устье р. Нейсы . . .	728	"
42	Заборовская . . .	215	"	12	Нексимволь . . .	790	"
43	Устье р. Лебедь . .	220	"				"
44	Устье р. Ини . . .	221	Бийск. окр.		9. Река Казым . . .	50	ср. рас.
45	Устье р. Крушины .	222	"		10. Река Юган . . .		"
46	Турочак (бол. за- тон) . . .	228	Ойрот. обл.	1	Устье р. Юган . . .	0	"
47	Соколова заимка .	237	"	2	Юганское . . .	108	"
48	Уст. р. Тондошки .	243	"	3	Асумские юрты . . .	268	"
49	Шмирина заимка .	248	"	4	Угачские юрты . . .		"
50	Макарова заимка .	251	"				"
51	Барнаульская . .	254	"		11. Река Вах . . .		Сибкрай Томск. окр.
52	Болотова заимка .	262	"	1	Устье р. Вах . . .	0	"
53	Устье р. Тулой . .	263	"	2	Тарховы юрты . . .	42	"
54	Устье р. Сухой . .	270	"	3	Сараминские юрты . .	67	"
55	Комбалина заимка (Катаева) . . .	272	"	4	Пыгинские юрты . .	104	"
56	Б. Сурунда . . .	273	"	5	Кален-Еганское . .	162	"
57	Кокайха . . .	276	"	6	Лалчинские юрты . .	195	"
58	Уст. р. Сараконши .	277	"	7	Охтиурьевские юрты	229	"
				8	Ларнатское . . .	293	"
				9	Карлики . . .	—	"

№ по поряд.	Название приста- ней	Расст. от устья	Район и округ	№ по поряд.	Название приста- ней	Расст. от устья	Район и округ
	12. Река Тым						Сибкрай Томск. окр.
	Напас	36	Сибкрай	17	Больш. Панова	118	Томск. окр.
1	Неготское	143	Томск. окр.	18	Таниские юрты	135	"
2	Устье р. Минельги	195	"	19	Алтаева	170	"
3	Канаковы юрты	294	"	20	Тайный Бор	235	"
4				21	Широковы юрты	265	"
	13. Река Васьюган			22	Тишанкина	289	"
1	Наунак	117	"	23	Устье р. Сегонтия	300	"
2	Усть-Чжанские юр- ты	117	"	24	Воп. Магзыр	344	"
3	Тойковы юрты	247	"	25	Мелешкины юрты	362	"
4	Вас'юганское	269	"	26	Мункан-Топ-Анг	369	"
5	Колкинские юрты	386	"	27	Устье р. Орловой	410	"
6	Устье р. Катильги	454	"	27	Алипкины юрты	412	"
7	Аполовы юрты	524	"	29	Максимовская	524	"
	14. Река Парабель			30	Белый Яр	536	"
1	Парабель	2	"	31	Устье р. Чацкой	642	"
2	Устье р. Чузаки	176	"	32	Устье р. Озорной	658	"
	15. Река Чая			33	Кояксинское	400	Красн. окр. (усл.)
1	Малиновка	—	"		17. Река Чулым		
2	Костенькины юрты	30	"	1	Устье р. Чулыма	0	Томск. окр.
3	Игналкины юрты	40	"	2	Ивановская	8	"
4	Гришкины юрты	54	"	3	Строжная	12	"
5	Прирывная	60	"	4	Салтыковы юрты	27	"
6	Гвоздевка	70	"	5	Колосберга	42	"
7	Чанская	75	"	6	Черкесская	44	"
8	Факинские	84	"	7	Каргодская	60	"
9	Светланка	—	"	7	Устье р. Кар	62	"
10	Подгорная	105	"	9	Спирины юрты	63	"
11	Соловь-вская	126	"	10	Смолкоуровка	76	"
12	Варгатерское	137	"	11	Тюделекона	79	"
13	Устье р. Бочкары	149	"	12	Устье р. Пигойки	86	"
14	Рождественское	149	"	13	Мудрина	95	"
	16. Река Кеть			14	Устье р. Ель	97	"
1	Устье р. Кети	0	"	15	Ламейская	102	"
2	Тогур	0	"	16	Татинские юрты	107	"
3	Копыловская	3	"	17	Зайкино	130	"
4	Лебязий мыс	24	"	18	Ватулинский Яр	138	"
5	Жигалова	39	"	19	В. - Семеновские юрты	152	"
6	Занкинская	62	"	20	Трескулова	153	"
7	Ильдесковы юрты	63	"	21	Уст. р. Б. Юкса-Юл	168	"
8	Белоярская	67	"	22	Киржакова	179	"
9	Пушкарева	70	"	23	Крапоярская	186	"
10	Типсина	73	"	24	Осколкова	202	"
11	Пикильдеева	79	"	25	Красная Курья	203	"
12	Родионово (Колма- ково)	83	"	26	Устье р. Анги	204	"
13	Устье р. Усть-Ре- ченской	89	"	27	Альяково (Саф- роново)	207	"
14	Кетская	98	"	28	Тулубицына (Доз- морова)	214	"
15	Курейский пор.	100	"	29	Устье р. Чукчо-Юл (Миняевы)	221	"
16	Мохова	109	"	30	Мазалы	221	"
				31	Туругай	237	"
				32	Тазырбак	247	"
				33	Моголы	248	"
				34	Балагачева	249	"
				35	Николаевка	268	"
				36	Сергеева	268	"

№№ по поряд.	Название приста- ней	Расст. от устья	Район и округ	№№ по поряд.	Название приста- ней	Расст. от устья	Район и округ
			Сибкрай				Сибкрай
37	Успенское	303	Томс. окр.	4	Лобазная	12	Томс. окр.
38	Троицкое	314	"	5	Коллюлина	13	"
39	Вознесенка	329	"	6	Орловка	21	"
40	Тандерлинская	330	"	7	Иштайское	27	"
41	Тарбеево	341	"	8	Кижирова	27	"
42	Куяны	248	"	9	Самусьский затон	30	"
43	Крутоложское	356	"	10	Ст. Курья (Моря- ковка)	33	"
44	Зырянское	369	"	11	Сиговская	34	"
45	Устье р. Кии	373	"	12	Чернильникова	39	"
46	Чардатское	423	"	13	Иглакова	50	"
47	Каштакова	460	"	14	Велобородова	57	"
48	Кохлайские юрты	527	"	15	Архимандритская заимка	58	"
49	Тизирячевы юрты	552	Ачин. окр.	16	Черемошинская	63	"
50	Вайгалы	579	"	17	Куника протока	68	"
51	Тутальское	604	"	18	Томск	72	"
52	Телуэтет	610	"	19	Тахтамышева	87	"
53	Центральный полигон	638	"	20	Кафтанчикова	91	"
54	Тарлыгановы юрты	647	"	21	Барабинские юрты	92	"
55	Скоблины юрты	673	"	22	Келларовск. (Слас- ское)	97	"
56	Туталы юрты	682	"	23	Казанские юрты	101	"
57	Пыштаковы юрты	717	"	24	Калтайское	106	"
58	Елдобы	636	"	25	Вершинина (Бату- рино)	110	"
59	Мелетский улус	876	"	26	Курлекская (уст. р. Черы)	120	"
60	Подкаменный улус	963	"	27	Алаева	121	"
61	Устье р. Кемчук	930	"	28	Ярское	122	"
62	Бирилюсы	954	"	29	Константинова	133	"
63	Арефьева	983	"	30	Зеледеевское	138	"
64	Чертышево (Кче- тап)	998	"	31	Иткара	149	"
65	Новоселово	1019	"	32	Соломатова	153	"
66	Б. Улуй	1055	"	33	Кулакова	157	"
67	Ачинск	1128	"	34	Пяткова	163	"
68	Верх. р. Чулыма	1675	"	35	Поломошное (Ту- тальская)	175	"
	Река ЯЯ	110	Томс. окр.	36	Усть-Искитимская	181	"
		ср. рас. 180	"	37	Тайменька	197	"
	Река Золотой Китат	ср. рас. 150	"	38	Митрофанова	201	"
	Река Барзас	ср. рас.	"	39	Убиенная	203	"
	Река Кия		"	40	Пачинское (Колма- кова)	217	"
1	Устье р. Чети	16	"	41	Колбиха	220	"
2	Окунейская	36	"	42	Усть-Писанная (Ивановск.)	224	"
3	Марининск	177	"	43	Колмогорово	230	"
4	Устье р. Кожух	283	Ачин. окр.	44	Усть-Стрельная	234	"
5	Центральный руд- ник	—	"	45	Подонино	240	"
6	Верховья р. Кии	367	"	46	Устье р. Балаховки	247	"
	Река Кемчуг		"	47	Верхне-Тамское	254	"
1	Станция Кемчук	(60)	—	48	Денисова	255	"
2	Верх. р. Кемчук	ср. рас.	—	49	Кемерово	270	"
	Река Томь		"	50	Щегловск	273	"
1	Устье р. Томи	0	Томс. окр.	51	Журавлева	282	"
2	Устье р. Мурашки	7	"	52	Устье р. Шумихи	312	"
3	Горбунова	10	"	53	Ново-Червог	315	"
			"	54	Шевелева	321	"
			"	55	Порывай	340	"
							Кузн. окр.

№ по поря.	Название пристаней	Расст. от устья	Район и округ	№ по поря.	Название пристаней	Расст. от устья	Район и округ
56	Устье р. Заломной	349	Сибкрай Кузн. окр.	111	Устье р. Балмыс	780	Сибкрай Кузн. окр.
57	Змеинка	357	"	112	" " Кову . .	789	"
58	Крапивино	367	"		Река Кондома		
59	Устье р. Кедровки	376	"		Красная горка . .	10	Кузн. окр.
60	Осиновская	388	"	1	Верх. р. Кондомы	160	"
61	Устье р. Тайдон . .	390	"	2		ср. рас.	
62	Симоновская	396	"		Река Абашевна	25	"
63	Узкая Курья	400	"			ср. рас.	
64	Устье р. Ильмень . .	408	"		Река Ирас-Су	90	"
65	Шелкина	411	"			ср. рас.	
66	Салтымакова	416	"		Река Уса	25	"
67	Уст. р. Ажендарки	428	"			ср. рас.	
68	" Каменушки	433	"		Река Иня	200	Новос. окр.
69	" Ташты	434	"			ср. рас.	
70	" Туралы	435	"		Река Н.-Сузун	75	Камен. окр.
71	" Бунгараб	440	"			ср. рас.	
72	" Остяковки	446	"		Река В.-Сузун	95	"
73	Н. Узупка	448	"			ср. рас.	
74	Устье р. Пизаса . .	451	"		Река Иня	100	"
75	Ярыгина	454	"			ср. рас.	
76	Устье р. Арзаса . .	455	"		Река Чулым		
77	Устье р. Лягушье	462	"		Устье р. Чумыша	0	Барн. окр.
78	Устье р. Н. Терси	472	"	1	Язовское	4	"
78-а	Черный этап	474	"	2	Шипицына	9	"
78-б	Ячмениха	480	"	3	Беспалова	15	"
79	Убик	483	"	4	Зайцева	19	"
80	Устье р. Убика . . .	483	"	5	Тиховская Ирба . .	26	"
81	Барсучья	485	"	6	Усова	32	"
82	Устье р. Сосножки	492	"	7	Дружинина	40	"
83	" Нарыка	502	"	8	Тольменка	53	"
84	Нарык	502	"	9	Барсукова	60	"
85	Ново-Георгиевка		"	10	Перунова	64	"
	(Татарка)	506	"	11	Кукуй	75	"
86	Устье р. Терси . . .	511	"	12	Устье р. Аламбай	193	"
87	Устье р. В.-Терси	516	"	13			
88	Усть-Карлы	518	"		Река Аламбай	100	"
89	Бело-Этап (Барзас-ская)	528	"			ср. рас.	
90	Ерманакова	534	"		Река Бобровка	35	"
91	Устье р. Селива-новки	539	"			ср. рас.	
92	Терехина	548	"		Река Рассказиха	30	"
93	Казанаква	550	"			ср. рас.	
94	Ильинское	565	"		Река М. Речка	20	"
95	Островское	577	"			ср. рас.	
96	Кузнецк	584	"		Река Б. Речка	100	"
97	Устье р. Кондомы	584	"			ср. рас.	
98	" р. Абашевки	608	"		Река Петровка	35	"
99	Табаганский улус	618	"			ср. рас.	
100	Колчезанский улус	622	"		Река Чарыш		
101	Устье р. Тутуас . .	622	"	1	Устье р. Чарыша .	0	Бийск. окр.
102	" р. Подобас . . .	624	"	2	Колов Мыс	0	"
103	Балбынь улус . . .	626	"	3	Корбейниково . .	40	"
104	Устье в. Мрас-су . .	634	"	4	Красноярское . . .	61	"
105	Устье р. Усы	651	"				
106	Устье р. Солдатки	658	"				
107	Тульдженов улус . .	667	"				
108	Устье р. Майгас . .	670	"				
109	" Бельсы	682	"				
110	" Тоби	696	"				

№ по порам.	Название пристаней	Расст. от устья	Район и округ	№ по порам.	Название пристаней	Расст. от устья	Район и округ
5	Каменные Палатки	82	Сибкр. Вийск	42	Старая Яна . . .	540	Ур. обл., Тоб.
6	Устье р. Язовки .	84	"	43	Устье р. Белокуй-ки . . .	560	"
7	Усть-Калманское .	89	Сибкр. Рубц.	44	Надцинские юрты	573	"
8	Пономарево . . .	111	"	45	Филатова	580	"
9	Кабановское . . .	114	"	46	Нефедова	584	"
10	Воробьевское . . .	120	"	47	Армязинские юрты	593	"
11	Бураново	136	"	48	Панушкова	599	"
12	Кособокова	143	"	49	Бронниковское . .	600	"
13	Самсоновское . . .	165	"	50	Родочная	632	"
14	Кислуха	168	"	51	Карикова	641	"
15	Белоглазово . . .	181	"	52	Савина	651	"
Река Иртыш							
1	Устье р. Иртыша	0	Ур. обл. Тоб.	53	Тобольск	661	"
2	Самарово	26	"	54	Устье р. Тобола .	665	"
3	Базьяновское . . .	71	"	55	Модяские юрты . .	666	"
4	Тюлинское	86	"	56	Коповалова . . .	669	"
5	Устье р. Конды . .	90	"	57	Сауськонские юр-ты	685	"
6	Реполовское . . .	110	"	58	Абалакское	698	"
7	Заводинские юрты	133	"	59	Каларовские юрты	731	"
8	Батова	141	"	60	Ярково	744	"
9	Саргатские юрты .	148	"	61	Куфк	751	"
10	Сотишковые юр-ты	157	"	62	Устье р. Вагай . .	753	"
11	Семейка	172	"	63	Каролина	766	"
12	Слушкина	186	"	64	Дубинкова	784	"
13	Цынгалинские юр-ты	189	"	65	Бегишовское . . .	789	"
14	Филинское	221	"	66	Экстоозерская . .	790	"
15	Горная Субботина	264	"	67	Шопошниковая . .	798	"
16	Луговая	275	"	68	Березовское . . .	805	"
17	Тугалово	291	"	69	Подволошная . .	811	"
18	Романовское . . .	299	"	70	Ягуяр	813	"
19	Черноярская . . .	311	"	71	Супринские юрты	820	"
20	Черняковская . . .	331	"	72	Елтыши	831	"
21	Демьянское	331	"	73	Быкова	832	"
22	Кукуйские юрты .	351	"	74	Катангуйские юр-ты	840	"
23	Юровское	360	"	75	Ренчинские юрты	847	"
24	Солянская	366	"	76	Зонькова	852	"
25	Устье р. Кондин-ской	373	"	77	Бихтюра	858	"
26	Устье р. "Соляной"	377	"	78	Салинские	865	"
27	Сафонова	390	"	79	Можеяр	877	"
28	Буринская	401	"	80	Шилган Яр	878	"
29	Лебаутские юрты .	419	"	81	Каргачи Юрты . .	879	"
30	Уват	438	"	82	Аксурка Бульж-ная	882	"
31	Ялбинская	442	"	83	Комангаш	892	"
32	Тальничная . . .	451	"	84	Асиляр	897	"
33	Алымское	463	"	85	Карагайские юрты	904	"
34	Максимота	465	"	86	Тяпугинская . . .	906	"
35	Фомина	469	"	87	Еланские юрты . .	913	"
36	Устье р. Алинки .	470	"	88	Лешаковы	917	"
37	Ахманова	476	"	89	Кайнаул	925	"
38	Новое село (Ново-деревенское) . . .	499	"	90	Красный Яр . . .	937	"
39	Малысакская . . .	515	"	91	Килик	944	"
40	Устье р. Цымбель	525	"	92	Тюшаганские юр-ты	949	"
41	Слинкино	529	"	93	Загыздино	951	"
				94	Суйская	957	Сибкр. Омс
				95	Вичи	963	"

№ по поряд.	Название приста- ней	Расст. от устья	Район и округ	№ по поряд.	Название приста- ней	Расст. от устья	Район и округ
			Сибкрай				Сибкрай
96	Устье р. Бичи . . .	984	Омский окр.	150	Шиш	1322	Омский окр.
97	Саургатские юрты . . .	979	"	151	Устье р. Шиш . . .	1322	"
98	Табендинские . . .	990	"	152	Чистоярская . . .	1325	"
99	Пановское	1000	"	153	Шуховская	1344	"
100	Борки	1010	"	154	Аргано	1352	"
101	Еланское	1011	"	155	Усть-Тамакская . . .	1356	"
102	Скородумская . . .	1014	"	156	Черный Яр	1366	"
103	Мало-Казаковская . .	1017	"	157	Знаменское	1382	"
104	Устье р. Сакана- ирки	1018	"	158	Запорово	1387	"
105	Прорва	1021	"	159	Ковинские юрты . . .	1391	"
106	Новая деревня . . .	1023	"	160	Красноярские юр- ты	1398	"
107	Ужевская	1029	"	161	Усть-р. Николь- ской	1400	"
108	Романовская	1031	"	162	Пологрудова	1407	"
109	Н.-Никольская . . .	1042	"	163	Вутаковское	1408	"
110	Усть-Ишим	1047	"	164	Устье р. Уй	1410	"
111	Устье р. Ишим . . .	1048	"	165	Сенцовские юрты . . .	1432	"
112	Красноярка	1053	"	166	Будым	1438	"
113	Утусун	1057	"	167	Устье р. Самсо- новки	1439	"
114	Кальтарминская . .	1066	"	168	Чередово	1450	"
115	Аксенова	1073	"	169	Тимченяковские . . .	1452	"
116	Космаховские юр- ты	1081	"	170	Тара	1459	"
117	Биштол	1082	"	171	Екатерининское . . .	1472	"
118	Ильчибагинские юрты	1085	"	172	Устье р. Ананьев- ки	1473	"
119	Кайсы	1096	"	173	Речановские юрты . .	1480	"
120	Тавинские юрты . . .	1101	"	174	Атак юрты	1483	"
121	Усть-Минское	1116	"	175	Айткуловские юр- ты	1491	"
122	Теңтис	1129	"	176	Кырганские юрты . . .	1494	"
123	Утузская	1132	"	177	Устье р. Тары	1509	"
124	Сартал	1134	"	178	Усть-Тарское	1511	"
125	Петрово - Нагор- ное	1147	"	179	Ново-Логиновское . .	1523	"
126	Петрово-Луговое . .	1149	"	180	Старая Логинова . . .	1527	Барабинский
127	Петровская	1152	"	181	Евгашино	1555	Омский
128	Кузнецова	1168	"	182	Тонатова	1566	Барабинский
129	Белоярская	1182	"	183	Красный Яр	1573	Омский
130	Тевриз	1189	"	184	Сеткуллова	1585	Барабинский
131	Кукуиные юрты . . .	1190	"	185	Тажмыкское	1603	Омский
132	Устье р. Туй	1204	"	186	Большереецкое	1631	"
133	Байбы	1212	"	187	Карташевское	1638	Барабинский
134	Журавлева	1225	"	188	Кучусова	1648	"
135	Петелина	1230	"	189	Бесстрашикова	1654	Омский
136	Доронина	1240	"	190	Пустынное	1661	Барабинский
137	Черная Сосна	1246	"	191	Тунгуслы	1666	Омский окр.
138	Каргалы	1249	"	192	Малиновка	1673	"
139	Ловские юрты	1260	"	193	Бешаул	1677	"
140	Чириковская	1271	"	194	Исакова	1689	"
141	Бекшеевское	1275	"	195	Серебрянская	1695	"
142	Половинская	1282	"	196	Боровянка	1698	"
143	Иванов Мыс	1283	"	197	Согра	1702	"
144	Ново-Никольское . .	1299	"	198	Ново-Покровская . . .	1716	"
145	Тайчинские юрты . .	1302	"	199	Черноозерская	1718	"
146	Качукова	1305	"	200	Богданова	1723	"
147	Зимининские юр- ты	1307	"	201	Сибирская Саргат- ка	1737	"
148	Таборинская	1313	"	202	Крупянское	1746	"
149	Плошиново	1318	"	203	Битея Горная	1776	"

№№ по поряд.	Название приста- ней	Расст. от устья	Район и округ	№№ по поряд.	Название приста- ней	Расст. от устья	Район и округ
204	Баскаловский за- вод	1779	Омский окр	252	Тяпкиши	2414	К-з. АССР Павлодар
205	Красноярская	1779		253	Половинка	2418	"
206	Ново-Архангель- ское	1800		254	Окуновка	2421	"
207	Чернолучье	1814		255	Павлодар	2454	"
208	Харинский пер.	1839		256	Ермак	2402	"
209	Омск	1869		257	Ямшевская	2534	"
210	Устье реки Оми	1869		258	Осолодочный пе- рек.	2542	"
211	Ново-Омск (Ку- ломзино)	1875		259	Салинский пере- кат	2555	"
212	Ново-Троицкая	1884		260	Белоговые	2575	"
213	Новосибирская	1889		261	Крестовая	2582	"
214	Черемуховская	1896		262	Чиган	2583	"
215	Ачарская	1932		263	Лебяжье	2617	"
216	Совхоз № 31 (займ. Зайц)	1944		264	Байкадамская	2638	"
217	Покровское	1955		265	Подпускная	2645	Каз. АССР Семипалат.
218	Ильинская	1955		266	Кривинская	2685	"
219	Изылбашевская	1974		267	Винное	2704	"
220	Розантова заим. (Совхоз № 23)	1975		268	Ботакан	2709	"
221	Телегина заимка (Совхоз № 26)	1977		269	Семиярская	2725	"
222	Ком. им. Крупской (Берникова)	1987		270	Грачи	2755	"
223	Совхоз № 29 (Со- ляная)	1996		271	Известковая	2777	"
224	Жукова заимка	1999		272	Черемуховская	2796	"
225	Елизаветская	2011		273	Карагужинская	2796	"
226	Черлек	2026	Казахск. АССР Павл.	274	Мостик	2806	"
227	Б. Адамасская	2040	"	275	Долонь	2828	"
228	Татарская	2065	"	276	Кулуждинский пе- рекат	2837	"
229	Крутоярская	2081	"	277	Белокаменная	2850	"
230	Урлютоп	2093	"	278	Гипсовая Гора	2861	"
231	Вашмачинская	2126	"	279	Чистый Яр	2864	"
232	Кайманачика	2126	"	280	Моралды	2867	"
233	Устье пр. Кара- тунь	2131	"	281	Красная Гора	2870	"
234	Железинская	2141	"	282	Орлова	2872	"
235	Бу	2157	"	283	Могомо	2876	"
236	Моисеева заимка	2159	"	284	Стеклянская	2891	"
237	Пяторыжская	2174	"	285	Сопата	2904	"
238	Иртышск	2180	"	286	Песчаная	2911	"
239	Бобровская	2208	"	287	Скопинская	2919	"
240	Осьморыжская	2236	"	288	Семипалатинск	2931	"
241	Вотловый пер	2254	"	289	Алаш (Джема Се- мей)	2935	"
242	Карявый пор.	2254	"	290	Бабий порог	2944	"
243	Ветловая Гора	2256	"	291	Перевозный пере- кат	2954	"
244	Каччрская	2270	"	292	Озерная	2954	"
245	Маловка заимка	2291	"	293	Каштакский пере- кат	2959	"
246	Даюковская	2342	"	294	Володькино	2978	"
247	Дмитриевский пе- рек.	2344	"	295	Талицкая	2985	"
248	Черноречная	2355	"	296	Смольная	2989	"
249	Басмановская	2360	"	297	Баженовка	2992	"
250	Сычевская	2390	"	298	Половинкина	2996	"
251	Черноярская	2402	"	299	Шульба	3008	"
				300	Могилки	3014	"
				301	Бычковский пере- кат	3014	"
				302	Сморозинная	3017	"
				303	Удаловская	3027	"
				304	Ножницы перекат	3027	"

№ по поряд.	Название приста- ней	Расст. от устья	Район и округ	№ по поряд.	Название приста- ней	Расст. от устья	Район и округ
			Каа. АССР Семипалат.				Каа. АССР Семипалат.
306	Пьяноярская . . .	3038		360	Мало-Красноярка .	3354	
306	Табачная . . .	3046	"	361	Трушников . . .	3364	"
307	Ковалевский пере- кат . . .	3052	"	362	Устье р. Нарын . .	3366	"
308	Убинское . . .	3053	"	363	Чистый Яр . . .	3394	"
309	Устье р. Убы . . .	3054	"	364	Красное (Тимс- феевск) . . .	3395	"
310	Поворотная . . .	3066	"	365	Баты . . .	3426	"
311	Кувалдина . . .	3066	"	366	Славянка . . .	3456	"
312	Азовская . . .	3073	"	367	Камышенка . . .	3501	"
313	Зевакино . . .	3082	"	368	Вуконь . . .	3515	"
314	Барашки . . .	3091	"	369	Каранас . . .	3608	"
315	Орловский ЦК . . .	3097	"	370	Тополев Мыс . . .	3689	"
316	Таврическое . . .	3101	"	371	Марах Тюбек . . .	3762	"
317	Березовское . . .	3106	"	372	Лоспай . . .	3766	"
318	Подгорное (Крас. Яр) . . .	3117	"	373	Саксен-Орда . . .	3780	"
319	Водолей . . .	3123	"	374	Тье-Тао . . .	3783	"
320	Глубокое . . .	3131	"	375	Коргон . . .	3787	"
321	Бобровская . . .	3135	"	376	Буран . . .	3809	"
322	Донская . . .	3139	"		35. Река Конда		Ур. обл. Тоб.
323	Уварово . . .	3147	"		Устье р. Конды . .	0	"
324	Украинская . . .	3150	"	1	" Сор . . .	57	"
325	Прапорщиново . . .	3152	"	2	Алтай . . .	92	"
326	Салатый перека- т . . .	3152	"	3	Красноярские юр- ты . . .	95	"
327	Корольково . . .	3159	"	4	Болчаровской . . .	129	"
328	Устье р. Ульби . .	3168	"	5	Лоушинские юрты	178	"
329	Усть-Каменогорск	3171	"	6	Ермаковские . . .	217	"
330	Горшечная . . .	3180	"	7	Устье р. Кумы . .	251	"
331	Ново-Троицкая . .	3201	"	8	Нахрачинское . . .	258	"
332	Ермаковская . . .	3203	"	9	Иманинские юрты	359	"
333	Бурнашова . . .	3211	"	10	Сотниковские юр- ты . . .	376	"
334	Семь братьев пе- рекат . . .	3216	"	11	Ученье . . .	463	"
335	Рыжковская . . .	3223	"	12	Шанимское . . .	590	"
336	Каменушка . . .	3225	"	13			
337	Смолянка . . .	3227	"	14			
338	Устье р. Огневки .	3231	"		36. Река Кума	90	"
339	Любинская . . .	3235	"			ср. рас.	
340	Трубочная . . .	3240	"		37. Река Туртао	60	"
341	Устье р. Северной .	3240	"			ср. рас.	
342	Булочная . . .	3246	"		38. Река Тобол		
343	Устье р. Тульской	3247	"		Устье р. Тобола . .	0	"
344	Чегодай . . .	3248	"		Медянские юрты . .	1	"
345	Дедушкина Шиве- ра . . .	3254	"	1	Шишкина . . .	9	"
346	Киселевский ключ .	3255	"	2	Эртигарка . . .	19	"
347	Н.Александровская	3255	"	3	Устье р. Подъемки	20	"
348	Монастырская . . .	3259	"	4	Тоболо-Турин. юр.	41	"
349	Бараньи Горы . . .	3261	"	5	Дегтярева . . .	44	"
350	Горячий ключ . . .	3263	"	6	Сабачинские юр- ты . . .	48	"
351	Гладковская . . .	3266	"	7	Кудяково . . .	53	"
352	Измайловская . . .	3275	"	8	Турбинские юрты	55	"
353	Устье р. Черновой .	3277	"	9	Бишура . . .	62	"
354	" Бухтармы . . .	3279	"	10	Ахманайские юр- ты . . .	68	"
355	Гусинная . . .	3288	"	11	Тахтаир . . .	71	"
356	Вороньевская . . .	3299	"	12			
357	Венера Коммуна . .	3304	"	13			
358	Тюссам . . .	3310	"				
359	Таволжанска . . .	3341	"				

№ по поряд.	Название приста- ней	Расст. от устья	Район и округ	№ по поряд.	Название приста- ней	Расст. от устья	Район и округ
14	Устье р. Шеста- ков	84	Ур. обл. Tob.	27	Городище (Кошук- ское)	205	Ур. обл. Ирб.
15	Шестаковна	86	"	28	Каратунская	233	"
16	Устье р. Черной	86	"	29	Устье р. Азанки	236	"
17	Бахгори юрты	89	"	30	" Безноски	269	"
18	Сорокинские юр.	93	"	31	" Ошмарки	271	"
19	Мазурова	96	"	32	Ошмарка	272	"
20	Кобылина	97	"	33	Морозова	293	"
21	Бачалинская	111	"	34	Галкина (Щелку- нова)	308	"
22	Устье р. Тавды	115	Ур. обл. Тюм.	35	Устье р. Павьи	308	"
23	Горбунова	130	"	36	" Иксы	338	"
24	Красноярские юр.	131	"	37	Кузнецова	346	"
25	Бачкун	139	"	38	Табаринское	378	"
26	Соколова	147	"	39	Устье р. Вольи	385	"
27	Пинжекова	151	"	40	Городище	398	"
28	Гилеево	155	"	41	Посолки	419	"
29	Березовский Яр	165	"	42	Устье р. Кыльи	423	"
30	Иевлево	167	"	43	Унже-Павинская	434	"
31	Чеганово	171	"	44	Чернавское	442	"
32	Артамоново	183	"	45	Тунгунская	449	"
33	Устье р. Иски	185	"	46	Устье р. Шакуры	451	"
34	Варваринские юр- ты	191	"	47	Нижняя	461	"
35	Ярково	204	"	48	Носова	467	"
36	Боролая	223	"	49	Кырымская	470	"
37	Старая Марамка	224	"	50	Назаровская	489	"
38	Александровское	225	"	51	Лушниковая	502	Ур. обл. Таг.
39	Усалка	236	"	52	В.-Кузнецово	525	"
40	Караганские юрты	254	"	53	Карагаева	531	"
41	Устье р. Туры	256	"	54	Пантелева	537	"
39. Река Тавда				55	Малые Гари	577	"
1	Устье р. Тавды	0	"	56	Пельмское	601	"
2	Тынгыт	10	"	57	Устье р. Пелым	606	"
3	Устье р. Ченбаир	21	"	58	" Анеп	637	"
4	Плехановское	22	"	59	Корнилова	648	"
5	Нижне-Смирново	24	"	60	Устье р. Вагильц	653	"
6	Старца прот.	27	"	61	Верхняя р. Тав- ды	663	"
7	Верхне-Сидорова	33	"	62	Кошликово	681	"
8	Утяговы юрты	34	"	63	Зыкова	687	"
9	Черноярка	36	"	64	Шабурово	687	"
10	Прорва	50	"	65	Линты	696	"
11	Еланское	60	"	66	Устье р. Лозьвы	723	"
12	Антипина	65	"	67	" Сосьвы	723	"
13	Устье р. Бизим	89	"	40. Река Анеп		50	Ур. обл. Тюм.
14	" Чебачье	106	"	41. Река Сосьва		ср. рас.	Ур. обл. Таг.
15	Сосновка	108	"	1	Устье р. Сосьвы	0	"
16	Тавдинское	124	"	2	Милеева	20	"
17	Устье р. Липовки	125	"	3	Бол. Гаринское	35	"
18	Броменское	140	"	4	Артюшина	77	"
19	Андрюшина	146	"	5	Устье р. Еремной	130	"
20	Десяткова	148	"	6	Сосьвинский завод	145	"
21	Антроповское	156	"	7	Устье р. Молвы	174	"
22	Миассы	171	"	8	Романово	214	"
23	Жирякова	190	Ур. обл. Ирб.	9	Устье р. Ляли	216	"
24	Игонова	194	"				
24	Васькова	195	"				
26	Устье р. Ахманки	198	"				

№ по поряд.	Название приста- ней	Расст. от устья	Район и округ	№ по поряд.	Название приста- ней	Расст. от устья	Район и округ
10	Матушкина-Борзу- нова	246	Ур. обл. Тар.		56. Река Тура		
11	Филькинская . . .	347	"	1	Устье р. Туры . .	0	Ур. об. Тюм.
12	Какавинский элеватор	347	"	2	Никитина	11	"
13	Богословский завод	357	"	3	Покровское	23	"
14	Устье р. Вагран . .	533	"	4	Монастырская . . .	34	"
15	Верховья р. Сось- вы	600	"	5	Космакова	39	"
	42. Река Аяла			6	Дубровная	49	"
1	Лялинский завод . .	90	"	7	Городищенский пе- рекат	56	"
2	Верховья р. Ляли	ср. рас.	"	8	Матушевские юр- ты	69	"
	43. Река Лобва			9	Созонова	96	"
1	Лобвинский завод . .	65	"	10	Шешукова	115	"
2	Верховья р. Лоб- вы	ср. рас.	"	11	Борки	120	"
	44. Река Каява	70	"	12	Устье р. Тураевки	122	"
		ср. рас.	"	13	Якушевские юрты	126	"
	45. Река Турья	45	"	14	Паренкина	157	"
		ср. рас.	"	15	Мыс	173	"
	46. Река Аямгуа	85	"	16	Тюмень	180	"
		ср. рас.	"	17	Луговское	198	"
	47. Река Волчанна	28	"	18	Кулакова	205	"
		ср. рас.	"	19	Салаирка	232	"
	48. Река Вагран	75	"	20	Речкина	239	"
		ср. рас.	"	21	Бурмакина	252	"
	49. Река Шегульта	50	"	22	Липчинское	254	"
		ср. рас.	"	23	Елкина	264	"
	50. Река Лозьва			24	Майорова	272	"
1	Устье р. Лозьвы . .	0	"	25	Усть-Ницинское . .	286	"
2	Кондратьевка . . .	53	"	26	Усть р. Ницы . . .	286	"
3	Устье р. Дулково . .	75	"	27	Тимофеевское . . .	300	"
4	" " Ликино	152	"	28	Туринская	313	"
5	" " Ивельи	160	"	29	Коржавина	330	Ур. об. Ирб.
6	" " Тенали	222	"	30	Андроновская . . .	337	"
6-а	Ивдельи	307	"	31	Сладковское	364	"
7	Перщина	309	"	32	Томилова	367	"
8	Верховья р. Лозь- вы	450	"	33	Куминовское	373	"
	51. Река Дулово	20	"	34	Метрова	377	"
		ср. рас.	"	35	Липовское	383	"
	52. Река Линина	25	"	36	Туринск	423	"
		ср. рас.	"	37	Пушкарева	423	"
	53. Река Ивелья	25	"	38	Устье р. Богышов- ки	476	"
		ср. рас.	"	39	Устье р. Турис- баевки	545	"
	54. Река Надва	150	"	40	Дубровная	561	"
		ср. рас.	"	41	Устье р. Янцаевки	582	"
	55. Река Исна	147	Ур. об. Тюм.	42	" " Санкиной	590	"
		ср. рас.		43	" " Тагила	620	Ур. об. Тар.
				44	" " Цыганки	637	"
				45	" " Лиановки	654	"
				46	" " Шайтанки	721	"
				47	" " Салды	747	"
				48	Верхотурово	790	"
				49	Устье р. Иссы . . .	880	"
				50	Ниж. Туринский зав.	910	"
				51	Устье р. Комонки	954	"
				52	Верховья р. Туры	990	"

№ по поряд.	Название приста- ней	Расст. от устья	Район и округ	№ по поряд.	Название приста- ней	Расст. от устья	Район и округ
	57. Река Турнобавка	70	Ур. область Ирбитск	8	Слободчики . . .	60	Сибкрай Омский
		ср. рас.		9	Мало-Егоза . . .	63	"
	58. Река Янцеевна	55	"	10	Колмакова . . .	70	"
		ср. рас.		11	Орехово . . .	82	"
	59. Река Саннина	65	"	12	Каракуль . . .	95	"
		ср. рас.		13	Кайлинская . . .	100	"
	60. Река Тагил		Ур. область Тагильск	14	Рязанова . . .	111	"
1	Н.-Тагильский за- вод . . .	40	"		70. Река Туй		
2	Верх. р. Тагила . .	ср. рас.	"	1	Устье р. Туй . . .	0	"
	61. Река Кыртома			2	Бичали . . .	28	"
1	Алапаевка (угле- выжиг. печи) . .	50	"	3	Луговская . . .	35	"
2	Верх. р. Кырто- ма . . .	50	"	4	Екатерининская . .	36	"
	62. Река Цыганка	75	"	5	Дмитриевка . . .	46	"
		ср. рас.		6	Саминская . . .	50	"
	63. Река Салда	80	"	7	Михайлово . . .	52	"
		ср. рас.		8	Черноземное . . .	55	"
	64. Река Ница		Ур. область Ирбитск	9	Утугас . . .	66	"
1	Ирбит . . .	93	"	10	Ермиловка . . .	78	"
2	Верх. р. Ницы . .	ср. рас.	"	11	Сажинская . . .	90	"
	65. Река Иса		Ур. область Тагил	12	Чуртынка . . .	95	"
1	Золотой прииск . .	40	"	13	Островное . . .	101	"
2	Верх. р. Исы . .	ср. рас.	"	14	Рудное . . .	117	"
	66. Река Исеть		Ур. область Тюменск.	15	Рождественское . .	117	"
1	Верх. Исетский за- вод . . .	75	"	16	Александр-Мокша . .	128	"
2	Верхов. р. Исеть . .	ср. рас.	"	17	Федоровская . . .	170	"
	67. Река Бича		Ур. область Тобол.	18	Вознесенская . . .	203	"
1	Устье р. Бичи . .	85	"	19	Кузьминская . . .	—	"
2	Верхов. р. . . .	ср. рас.	"	20	Верховья р. Туя . .	225	"
	68. Река Актай		Ур. область Тагильск.		71. Река Шиш		
1	Никольское . . .	64	"	1	Устье р. Шиша . .	0	"
2	Верхов. р. Актай . .	ср. рас.	"	2	Каузинская . . .	5	"
	69. Река Ишим		Сибкрай Омский	3	Ягодное . . .	27	"
1	Устье р. Ишима . .	0	"	4	Рождественское . .	31	"
2	Тавтаницкая . . .	12	"	5	Старо-Покровское . .	33	"
3	Ашалан . . .	13	"	6	Айлинская . . .	34	"
4	Форганская . . .	24	"	7	Ново-Покровское . .	38	"
5	Кучумская . . .	25	"	8	Ежовая . . .	59	"
6	Алышай . . .	25	"	9	Тайнинская . . .	75	"
7	Смолинская . . .	51	"	10	Кукок . . .	96	"
				11	Верхов. р. Шиша . .	180	"
					72. Река Уя		
				1	Устье р. Уя . . .	0	"
				2	Рахманова . . .	10	"
				3	Буян . . .	24	"
				4	Крапивка . . .	37	"
				5	Щелканова . . .	65	"
				6	Баженова . . .	74	"
				7	Акрадинская . . .	76	"
				8	Красный Яр . . .	80	"
				9	Иевлевская . . .	85	"
				10	Мартюши (Щелка- нова) . . .	90	"
				11	Верхов. р. Уя . . .	135	"

№ по поряд.	Название приста- ней	Расст. от устья	Район и округ	№ по поряд.	Название приста- ней	Расст. от устья	Район и округ
	73. Река Тара		Сибкрай Омский	10	Пыргина	69	Каз. АССР Семипалат.
1	Устье р. Тары	0	"	11	Путинцева	70	"
2	Муромцево	14	"	12	Теплые ключи	72	"
3	Чужиярово	20	"	13	Кутим (Малидов- ка)	74	"
4	Мурлы	39	"	14	Бобровка	75	"
5	Окунева	42	Сибир. Бар.	15	Коздушка (Дород- ная)	78	"
6	Чинлярово	43	"	16	Белая	83	"
7	Бурганах	48	"	17	Алтай	85	"
8	Кокшенова	64	"	18	Богатырева	90	"
9	Инимс	91	"	19	Игнашенская (Ш-р. Яма)	96	"
10	Мало - Краснояр.	133	"	20	Сокольская	105	"
	74. Река Омь		Сибкрай Омский	21	Огнева	106	"
1	Казачий Мыс	80	"	22	Выкова	107	"
2	Каинск	469	"	23	Устье р. Черновой	110	"
3	Устье р. Ичи	672	"	24	Пролетарка	122	"
	75. Река Тартао	150	Сибкрай Барабинский	25	Устье р. Большой (Камысова)	128	"
	ср. рас.		"	26	Пихтовка	133	"
	76. Река Кача	100	"	27	Красный Яр	137	"
	ср. рас.		"	28	Пологой (Согорай)	138	"
	77. Река Уба		Каз. АССР Семипалат.	29	Сопное	139	"
1	Устье р. Убы	0	"	30	Медведка	155	"
2	Лосиха	94	"	31	Печи	157	"
3	Выдриха	95	"	32	Зубовская	158	"
4	Спиридонова заим- ка	106	"	33	Устье р. Бобров- ки	159	"
5	Выструка	107	"	34	Годубовская (Мур- винск)	159	"
6	Большая речка	122	"	35	Проездное	170	"
7	Важенаково	128	"	36	Коробиха	171	"
8	Волчиха	130	"	37	Ситников ключ	178	"
9	Борк-Убийское	138	"	38	Устье р. Изовой	180	"
10	Сокгирика	184	"	39	Зырянское	186	"
	78. Река Тихая		"	40	Уст. р. Страшной (Вагорная)	190	"
1	Риддеровский руд- ник	5	"	41	Усть-Пахотная	198	"
	79. Река Журавлиха	17	"	42	Каменка (Белов- ская)	212	"
	ср. рас.		"	43	Топор Булак	226	"
	80. Река Ульба	58	"		82. Река Тургуусун	73	"
	ср. рас.		"		ср. рас.		"
	81. Река Бухтарма		"		83. Река Хамир	100	"
1	Устье р. Бухтар- мы	0	"		ср. рас.		"
2	Кондратьево	37	"		84. Река Чернозая	120	"
3	Крестовка	43	"		ср. рас.		"
4	Вородина	48	"		85. Река Курчум	150	"
5	Орловка	53	"		ср. рас.		"
6	Дербиинское	59	"		86. Река Енисей		Сибкрай Красноярск.
7	Устье р. Тургуусун	59	"	1	О-в Диксон	0	"
8	Сингирева	60	"	2	Ефремов Камень	41	"
9	Устье р. Хамир	67	"	3	Слободская Бухта	54	"
			"	4	Кузнецовский мыс	96	"
			"	5	Омулевая Бухта	100	"

№ по поряд.	Название приста- ней	Расст. от устья	Район и округ	№ по поряд.	Название приста- ней	Расст. от устья	Район и округ
6	Варгушина Бухта	118	Сибк. Красн.	59	Сухая Тунгуска	1885	Сибк. Красн.
7	Широкая	129	"	60	Байнская	1414	"
8	Устье р. Глубокой	192	"	61	Пупковская	1430	"
9	Малые Хоуты	205	"	62	Песковская (Та- маринская)	1439	"
10	Большие "	208	"	63	Ново-Черноостров- ская	1462	"
11	Шайтанская	217	"	64	Бакланыха	1481	"
12	Сопочная Карга	248	"	65	Верешагино	1511	"
13	Чаяшное	263	"	66	Марково	1537	"
14	Ошмарино	264	"	67	Нижне-Имбацкое	1558	"
15	Гольчиха	281	"	68	Песковская (Зыря- нова)	1585	"
16	Устье р. Казачьей	236	"	69	Кангатовская	1618	"
17	Козенин Мыс	311	"	70	Алинская	1659	"
18	Каракёвское	318	"	71	Устье р. Елогуй	1677	"
19	Гостинный Мыс	352	"	72	Верхне-Имбацкое	1687	"
20	Насоновский ос- тров	394	"	73	Долгая (Веродин- ская)	1714	"
21	Толстый нос	488	"	74	Сургут (Чулкова)	1742	"
22	Мининские, пески	492	"	75	Устье р. Бахты	1793	"
23	Караульное	495	"	76	Мирная	1814	"
24	Соченское	501	"	77	Лебедь	1842	"
25	Казанцево	531	"	78	Комой	1873	"
26	Селякино	555	"	79	Сумароково	1912	"
27	Усть - Енисейский порт	566	"	80	Подкаменная Тун- гуска	1950	"
28	Устье р. Большой Кеты	571	"	81	Устье р. Пол. Тун- гуски	1951	"
29	Устье р. Малой Кеты	574	"	82	Белый Валун	1982	"
30	Ананьино	630	"	83	Осинова	1989	"
31	Дудинское	680	"	84	Кокуйская	2006	"
32	Ситков Мыс	712	"	85	Ворогово	2035	"
33	Николаевское	734	"	86	Зотина	2053	"
34	Лузино	749	"	87	Тонкова	2083	"
35	Поталовское	781	"	88	Никушина	2119	"
36	Хантайское	836	"	89	Додинская	2136	"
37	Султановское	860	"	90	Устье р. Сым	2143	"
38	Ново-Плахинское	898	"	91	Ярцево	2157	"
39	Носовое	936	"	92	Каменка	—	"
40	Игарское	973	"	93	Устье р. Больш. Кас.	2204	"
41	Сушково	1022	"	94	Назниковское	2268	"
42	Карасинское	1055	"	95	Холмогорово	2310	"
43	Полой	1074	"	96	Остяцкая	2321	"
44	Ермаково	1099	"	97	Устье р. Бол. Пит	2356	"
45	Денежкино	1129	"	98	Гурьина	2359	"
46	Усть-Курейское	1161	"	99	Усть-Питская	2364	"
47	Усть р. Курейки	1162	"	100	Анциферово	2391	"
48	Горошинское	1186	"	101	Крыкалово	2459	"
49	Каношцелье	1204	"	102	Енисейск	2466	"
50	Ангутиха	1230	"	103	Нифантьева	2470	"
51	Мориха	1263	"	104	Заледева	2474	"
52	Туруханск	1289	"	105	Поталова	2474	"
53	Устье р. Турухан	1290	"	106	Чикенева	2483	"
54	Селиваново	1295	"	107	Малышевка	2491	"
55	Новый Турухан. (Монаст.)	1311	"	108	Южакова	2491	"
56	Устье р. Н.-Тун- гуски	1311	"	109	Каменское	2494	"
57	Мироедиха	1330	"	110	Городишенское	2501	"
58	Костина	1362	"	111	Маклакова	2506	"

№ по поряд.	Название приста- ней	Расст. от устья	Район и округ	№ по поряд.	Название приста- ней	Расст. от устья	Район и округ
112	Рудикова	2514	Сибкр.Красн	165	Устье р. Бирюсы	2929	Сибкр.Красн
113	Абелекова	2529	"	166	" " Пустоло- мова	2936	"
114	Костыльниково	2525	"	167	Устье р. Кулюка	2939	"
115	Галкино	2534	"	168	Серебрянка	2940	"
116	Поповщина	2536	"	169	Бахта	2948	"
117	Усть-Тунгусское	2543	"	170	Устье р. Бахты	2949	"
118	Устье р. Ангары	2548	"	171	" " Кубацкой	2951	"
119	Стреловское	2549	"	172	Ошарово	2953	"
120	Широкий Лог	2552	"	173	Устье р. Ошаров- ки	2954	"
121	Каргино	2559	"	174	Маслинское	2957	"
122	Савина	2560	"	175	Кандырлы	2961	"
123	Рычкова	2567	"	176	Устье р. Средней Синей	2967	"
124	Падерина	2597	"	177	Устье р. Доннико- вой	2968	"
125	Захарова (Клопо- ва)	2598	"	178	Устье р. Бьюзы	2970	"
126	Курбатова	2607	"	179	" " М. Дер- биной	2973	"
127	Казанинское	2614	"	180	Устье р. Черему- ховой	2977	"
128	Галаялина	2622	"	181	Вознесенка	2980	"
129	Шепелевская	2636	"	182	Езагаш	2983	"
130	Подпорожная	2644	"	183	Устье р. Езагаш	2984	"
131	Заливная	2653	"	184	Комзол	2988	"
132	Устье р. Бобровки	2660	"	185	Устье р. Дербиной	2994	"
133	" " Кайгород- ки	2673	"	186	" " Красной	2996	"
134	Ивановская	2682	"	187	Дербинское	2997	"
135	Посольная	2684	"	188	Александровка	3002	"
136	Симоновская	2691	"	189	Дорожшьева	3006	"
137	Придевинская	2701	"	190	Устье р. Кульдэт	3008	"
138	Устье р. Под'ем- ной	2711	"	191	Поталова	3008	"
139	Юсеевское	2722	"	192	Ермолаева	3017	"
140	Павловское	2739	"	193	Даурское	3022	"
141	Нахвальское	2746	"	194	Усть-Погромная	3027	"
142	Большая Бузми- нская	2757	"	195	Караульный Ос- трог	3036	"
143	Ильинская	2761	"	196	Караульная	3041	"
144	Устье р. Кан	2770	"	197	Сисинское	3042	"
145	Кононова	2774	"	198	Устье р. Сисим	3043	"
146	Балчунская	2782	"	199	Корикова	3046	"
147	Атамановское	2792	"	200	Баркова	3048	"
148	Барабаново	2811	"	201	Брагина	3056	"
149	Частоостровское	2827	"	202	Устье р. Убей	3056	"
150	Коркино	2865	"	203	Ижуйское	3057	"
151	Ладейское	2871	"	204	Бережкова	3059	"
152	Красноярск	2880	"	205	Убей	3063	"
153	Устье р. Базанки	2885	"	206	Глядень	3070	"
154	Скитские дачи	2889	"	207	Куртак	3071	"
155	Совхоз "Удачный"	2893	"	208	Кривошеино	3075	"
156	Устье р. Слизне- вой	2897	"	209	Трифоновна	3083	"
157	Овсянка	2899	"	210	Комское	3084	"
158	Устье р. Маны	2904	"	211	Устье р. Комь (Комское)	3084	"
159	" " Минжул	2906	"	212	Комский перевоз	3086	"
160	Бывший Знамен- ский скит	2911	"	213	Новоселовския	3094	"
161	Лиственка	2915	"	214	Обымский пе- рекат	3104	"
162	Устье р. Шумки	2920	"				
163	Бирюсинская	2925	"				
164	Устье р. Сухой	2926	"				

№ по поряд.	Название приста- ней	Расст. от устья	Район и округ	№ по поряд.	Название приста- ней	Расст. от устья	Район и округ
215	Язюва	3107	Сибир.Красн.	269	Устье р. Кантейгир	3468	Сибир. Мин.
216	Уласская	3111	"	270	" Буланта- шинск	3474	"
217	Улаза	3111	"	271	Крутой поворот	3476	"
218	Аешка	3124	"	272	Устье р. [Медянки	3479	"
219	Онашенское	3127	"	273	" Б. Татар- ки	3485	"
220	Устье р. Теси	3138	"	274	Устье р. Головань	3489	"
221	Тесинская	3138	"	275	Абдырская	3496	"
222	Сарагаш	3147	"	276	Крутой Вычек	3500	"
223	Батени	3159	Хакасс.	277	Березовы. Порог	3501	"
224	Бельская	3182	Минусинск.	278	Сигова	3512	"
225	Усть-Ербинская	3189	Хакасс.	279	Устье р. Обкол	3526	"
226	Устье р. Смы	3202	Минусинск.	280	" Гремячки	3529	"
227	Валандина	3205	"	281	" Таловки	3535	"
228	Унюк	3206	"	282	" Голы	3554	"
229	Абаканский пере- воз	3210	Хакасс.	283	Большой Порог	3571	"
230	Абаканское	3220	Минусинск.	284	Устье р. Погорел- ки	3606	"
231	Сорокина	3226	"	285	Устье р. Ус	3636	"
232	Бирская	3228	"	286	Шагонар	3765	Тыва-Тувин.
233	Устье р. Тубы	3261	"	287	Кызыл-Хото	3895	республика
234	Патрошилова	3268	"	288	Устье р. Уюк	3960	"
235	Аскыровский улус (Черногорские копы)	3285	Хакасс.	289	Карагаш	4186	"
236	Медвежиха	3286	"	290	Устье р. Систекем	4219	"
237	Устье р. Абакана	3295	"	87. Река Курейна			
238	Быстрая	3302	Минусинск.	1	Устье г. Курейки	"	Сибир.Красн
239	Минусинск	3309	"	2	Графитный рудник	95	"
240	Погонинский Улус	3311	"	88. Река Турухан			
241	Калыгинская	3313	"	1	Устье р. Турухан	0	"
242	Криинская	3324	"	2	Янов Стан	168	"
243	Щедраков Улус	3328	"	3	Тура	401	"
244	Луговское	3337	"	4	Фарково	501	"
245	Каменка	3338	"	89. Река Н.-Тун- гуска			
246	Алтайская	3345	"	1	Устье р. Ниж. Тун- гуски	0	"
247	Арбузная	3347	"	2	Питомники	6	"
248	Нижняя Коя	3352	"	3	Устье р. Северной	73	"
249	Устье р. Ои	3353	"	4	Большой Порог	155	"
250	Хворостецкая	3363	"	5	Чисково	"	"
251	Шушенское	3370	"	6	Кочумдека	436	"
252	Ново-Вознесенская	3371	"	7	Учами	654	"
253	Коптыревская	3387	"	8	Устье р. Таймуры	757	"
254	Очурская	3398	"	9	Ви-Ви	790	"
255	Шунеры	3403	"	10	Тура	917	"
256	Саянская	3412	"	90. Река Подиамен. Тунгуска			
257	Летник Улус	3418	"	1	Устье р. Подк. Тун- гуски	0	"
258	Означенная	3423	"	2	Черноостровская	62	"
259	Устье р. Никити- ной	3429	"				
260	Устье р. Сизой	3431	"				
261	" Голубой	3433	"				
262	" Уй	3434	"				
263	Устье р. Соболе- вой	3444	"				
264	Новый Кардон	3448	"				
265	Устье р. Сойотки	3446	"				
266	" Карловки	3455	"				
267	" Джой	3468	"				
268	" Сосновки	3467	"				

№ по поряд.	Название приста- ней	Расст. от устья	Район и округ	№ по поряд.	Название приста- ней	Расст. от устья	Район и округ
3	Кузьминка	201	Сибир.Красн		98. Река Бирюса (Она)		
4	Устье р. Вельмо	274	"	1	Устье р. Бирюсы	0	Сибир.Канск.
5	Вайнит	425	"	2	Фединская	16	"
6	Полигус	637	"	3	Тапчет	41	"
	91. Река Вельмо			4	Понимская	144	"
1	Верховье р. Вель- мо	198	"	5	Устье р. Поймы	205	"
	92. Река Сым	100	"	6	Шиткина	262	"
	93. Река Бол. Кас.	ср. рас. 100	"	7	Вирюсинский лесо- завод	360	"
	94. Река Бол. Пит.	ср. рас.	"	8	Устье р. Тумашет	417	"
	Кит	85	"	9	" Тогул	443	"
2	Кранка	170	"	10	Покатой	535	"
	95. Река Ангара (После пор.)			11	Верховья р. Вирю- сы	540	"
	Устье р. Ангары	0	"		99. Река Тимбыр	25	"
2	Стрелка	1	"		100. Река Кан	ср. рас.	Сибир.Красн
3	Устье р. Верхней	11	"	1	Устье р. Кан	0	"
4	" Локотина	20	"	2	Канск	213	"
5	Кулакова	57	"	3	Вражное	258	"
6	Устье р. Тасеевой	69	"	4	Тугач	373	"
7	Рыбинское	108	Сибир.Канск	5	Улье	435	"
8	Мотыгино	122	"		101. Река Агуа	85	Сибир.Канск.
9	Покукуй	152	"		102. Река Нунгуо	85	"
10	Каменка	242	"		103. Река Кача	ср. рас.	Сибир.Красн
11	Пинчуга	312	"		Стеклозавод	3	"
12	Богучанское	352	"	1	Верховье реки	28	"
13	Гольтавина	419	"	2			
14	Чалобец	468	"		104. Река Базанха	35	"
15	Сосновая	540	"		105. Река Мана	ср. рас.	"
16	Дворец	570	"		Устье р. Маны	0	"
17	Кежма	699	"		Кутак	26	"
18	Пановское	747	"		Устье р. Колбы	31	"
19	Воробьевка	974	Сибир Иркут		Слизнова	37	"
20	Федорова	1082	"		Миндей	53	"
	96. Река Тасеева				Иамак	84	"
1	Устье р. Тасеевой	0	Сибир.Канск.		Берсть	96	"
2	Кондаки	12	"		Травная	106	"
3	Устье р. Усолки	58	"		Таблит	107	"
4	" Подкамен- ной	75	"		Ангалой	160	"
5	Устье р. Бирюсы	116	"		Зырянская	170	"
	97. Река Чуна (Уда)				Акшей	171	"
1	Рубахино (Нижне- удинск)	110	"		Иртышка	204	"
2	Устье р. Хан	145	"		Драгуниха	224	"
3	" Сгоны	205	"		Граматыха	227	"
4	Осинов Мыс	225	"		Кай-Ляк	240	"
					Большой Ингут	246	"
					Еловка	252	"

№№ по поря.	Название приста-ней	Расст. от устья	Район и округ	№№ по поря.	Название приста-ней	Расст. от устья	Район и округ
19	Вогульная	256	Сибир.Красн.		114. Река Амыл		
20	Жержуль	288	"				Сибир. Мин
21	Пичия	893	"	1	Устье р. Амыла	0	"
22	Лейба	297	"	2	Иджей	10	"
23	Нараа	307	"	3	Каратуз	40	"
24	Баджей	341	"	4	Кужебар	83	"
25	Голубовская	347	"	5	Осиновая Гора	85	"
26	Таловка	352	"	6	Красноречинская	108	"
27	Митькино	363	"		115. Река Абакан		
28	Кожелак	368	"	1	Устье р. Абакана	0	"
29	Устье р. Минь	391	"	2	Хакасск (Усть-Аба-канск)	4	"
30	Свищево	405	"	3	Сегра	27	"
	106. Река Бирюса	30	"	4	Аскиское	120	"
	ср. рас.	25	"	5	Устье р. Сось	148	"
	107. Река М. Дер-бина	ср. рас.	"	6	Усть-Есинское	152	"
	108. Река Езагаш	80	"	7	Абаканско - Завод-ское	203	"
	ср. рас.	100	"	8	Чебаш	212	"
	109. Река Б. Дер-бина	ср. рас.	"	9	Матур	213	"
	110. Река Сюним	120	"	10	Устье р. Тыштый	214	"
	ср. рас.		"	11	" " Мадыр	206	"
	111. Река Туба				116. Река Джебаш	50	"
	Усть-р. Тубы	0	Сибир. Мин.		ср. рас.		
2	Городок	23	"		117. Река Оя		
3	Камказская	32	"	1	Устье р. Оя	0	"
4	Ильинка	49	"	2	Казанцева	9	"
5	Шелаболинская	61	"	3	Козлова	15	"
6	Дойловская	81	"	4	Жаблахты	31	"
7	Кочергино	85	"	5	Николаевка	44	"
8	Мурино	92	"	6	Суетужская	53	"
9	Курагинская	101	"	7	Кунгура	60	"
10	Вугуртак	118	"	8	Ивановка	65	"
11	Устье р. Амыла	122	"	9	Ермаковское	69	"
12	" " Кизира	122	"	10	Устье р. Б. Ке-беть	79	"
	112. Река Кизир			11	Устье р. Осиновой	132	"
1	Устье р. Кизира	0	"		118. Река Ангара (до порогов)		
2	" " Казыра	17	"				Сибир.Ирку
3	Жербатика	20	"	1	Братский Острог	1236	"
4	Имисское	29	"	2	Филиппово	1257	"
5	Тамбовка	43	"	3	Лучихина	1258	"
6	Тюхтет	54	"	4	Кежма	1278	"
7	Гуляевка	96	"	5	Б.-Мамыр	1294	"
8	Бобков Стан	107	"	6	Зоярская	1296	"
9	Верх. р. Казыра	150	"	7	Шумилихинская	1323	"
	113. Река Казыр			8	Громы	1330	"
1	Жераковское	71	"	9	Балинская	1337	"
2	Тарбацкое	100	"	10	Гавриловская (Па-рилово)	1348	"
3	Бабков Стан	107	"	11	Зермы	1348	"
4	Верх. р. Казыра	200	"	12	Устье р. Кантури-хина	1357	"

№№ по поряд.	Название приста- ней	Расст. от устья	Район и округ	№№ по поряд.	Название приста- ней	Расст. от устья	Район и округ
			Сибкр.Иркут				Сибкр.Иркут
13	Ср. Баян	1367	"	68	Шукина	1840	"
14	Кривой Острог	1368	"	69	Патроны	1842	"
15	Суворово	1374	"	70	Грудникова	1844	"
16	Мельникова	1375	"	71	Уладова Падь	1844	"
17	Егорова	1382	"	72	Селиванова	1849	"
18	Распутинское	1420	"	73	Глубокая Падь	1850	"
19	Шандаровская	1446	"	74	Михалега	1850	"
20	Аталанская	1458	"	75	Холодная	1850	"
21	Бердниково	1475	"	76	Кулигулинская	1851	"
22	Янды	1492	"	77	Каменщикова	1855	"
23	Милославская	1506	"	78	Королек (Сыр- ская)	1856	"
24	Москалева	1508	"	79	Пашки	1859	"
25	Усть-Уда	1511	"	80	Еловая	1860	"
26	Рютино	1516	"	81	Молодых (Пители- ха)	1865	"
27	Светлово (Шары- гайск)	1525	"	82	Бутырки	1866	"
28	Грибановка	1526	"	83	Шалиха	1866	"
29	Багалево	1542	"	84	Гамаюк	1870	"
30	Малые Исеты	1550	"	85	Аланка	1872	"
31	Шиверы	1556	"	86	Тальцы	1875	"
32	Коновалово	1567	"	87	Устье р. Щегловки	1876	"
33	Антонов Улус	1568	"	88	Ангарские хутора	1877	"
34	Ташлыкская	1579	"	89	Хутора Варыгина	1879	"
35	Усть-Талькинская	1586	"	90	Устье р. Подвори- хи	1881	"
36	Налюры	1598	"	91	Устье р. Большой	1883	"
37	Балаганск	1604	"	92	Малопетня	1884	"
38	Малышевца	1604	"	93	Гиная	1890	"
39	Хадаханский Улус	1624	"	94	Косой Ручей	1890	"
40	Прорва	1666	"	95	Устье р. Распопи- хи	1891	"
41	Федяево	1668	"	96	Никольское	1891	"
42	Соболева	1669	"	97	Кайтун	1893	"
43	В. Острожное (Ка- менка)	1674	"	98	Солонцева	1893	"
44	Махарьево	1681	"				
45	Софронов Ручей	1698	"				
46	Свирская	1688	"				
47	Вуреть	1704	"				
48	Колвария	1711	"				
49	Пономарево	1715	"				
50	Устье р. Б. Белой	1718	"				
51	Олонки	1722	"				
52	Малакшинский ос- тров	1728	"				
53	Вархатова	1733	"	1	Устье р. Оки	0	"
54	Усолье	1738	"	2	Долоново	36	"
55	Тельма	1744	"	3	Зиминский Лесной завод	465	"
56	Устье р. Китой	1761	"	4	Устье р. Зимы	473	"
57	Усть-Балей	1765	"	5	" " Тогны	503	"
58	Заборово	1773	"	6	" " Жербогой	617	"
59	Идан	1777	"	7	Верхов. р. Оки	673	"
60	Сухаровское	1781	"			ср. рас.	
61	Подгорно-Жилкино	1813	"			95	"
62	Устье р. Ушаков- ки	1819	"			ср. рас.	
63	Иркутск	1821	"			79	"
64	Устье р. Иркутга	1821	"			ср. рас.	
65	Ерши	1828	"			80	"
66	Ермакова	1833	"			ср. рас.	
67	Больше-Разводное	1834	"				
					119. Река Ока		
					Устье р. Оки	0	"
					Долоново	36	"
					Зиминский Лесной завод	465	"
					Устье р. Зимы	473	"
					" " Тогны	503	"
					" " Жербогой	617	"
					Верхов. р. Оки	673	"
						ср. рас.	
					120. Река Зима	95	"
						ср. рас.	
					121. Река Нимильтей	79	"
						ср. рас.	
					122. Река Тогны	80	"
						ср. рас.	
					123. Река Ия		
					Тулун (раз'езд Ню- ра)	185	"
					Верховья р. Ия	ср. рас.	"

№ по поря.	Название пристаней	Расст. от устья	Район и округ	№ по поря.	Название пристаней	Расст. от устья	Район и округ
	124. Большая Белая				132. Р. Лена		Сибир. Иркут
1	Устье р. Большой Белый	0	Сибир. Иркут	1	Бирхолька	—	"
2	Тайтурское	18	"	2	Качуг	—	"
3	Мишелевка	45	"	3	Верхоленск	—	"
4	Устье р. М. Белой	60	"	4	Воробьево	—	"
5	Бельское	91	"	5	Пономарево	—	"
6	Вознесенская Дача	103	"	6	Жигалово	—	"
7	Устье р. Урик	149	"	7	Грузновская	—	"
8	Захариха	188	"	8	Закаменская	—	"
9	Верховья р. Белой	240	"	9	Головская	—	"
	ср. рас.			10	Мача	—	"
	125. Р. М. Белая	70	"	11	120 км. выше Бодайбо	—	"
	ср. рас.			12	70 км. выше Бодайбо	—	"
	126. Р. Иреть	75	"	13	14 км. выше Бодайбо	—	"
	ср. рас.			14	8 км. выше Бодайбо	—	"
	127. Р. Китой		"	15	8 км. выше Бодайбо	—	"
1	Беликтуйское	5	"	16	8 км. выше Устья Мамы	—	"
2	Устье р. Тойсог	57	"	17	8 км. выше Воронцовка	—	"
3	Верховья р. Китой	141	"	18	Оронское озеро	—	"
	ср. рас.			19	Береззяка	—	"
	128. Р. Ушановна	76	"	20	Олонгро	—	"
	129. Р. Тальцы	27	"	21	Онорога	—	"
	Иркут		"	22	Район Нерно	—	"
	Устье р. Иркуты	0	"	23	Грематина	—	"
1	Ойха (Смоленское)	11	"	24	Устье Камен. Ключ	—	"
2	Ваклаши	19	"	25	Радость	—	"
3	Введенское	22	"	26	Устье Прорихи	—	"
4	Атинини	37	"	27	Энгатинский район	—	"
5	Моты	48	"	28	Пристань Томарок	—	"
6	Шаманха	91	"	29	" Бодайбо	—	"
7	Б. Зазира	110	"	30	" Якорь	—	"
8	Криводушка	117	"	31	7-е зимовье	—	"
9	Два Ключа	130	"	32	Устье-Илга	—	"
10	Сулой	137	"	33	Сунторы	—	"
11	Богданово	187	"	34	Нюрба	—	"
12				35	Вилюнск	—	"
				36	10-е зимовье	—	"
	131. Оз. Байкал						
1	Байкал	0	"		133. Рена Лена		Сибкрай Киренский
2	Листвиничное	3	"		Суровская	—	"
3	Кадильная	30	"	1	Орлингга	—	"
4	Устье р. Язовки	40	"	2	Тарасово	—	"
5	Больше-Голоустное	58	"	3	Турукская	—	"
6	Слюдянка	84	"	4	Усть-Кут	—	"
7	Погольское	87	"	5	Якурым	—	"
8	Песчаная Бухта	90	"	6	Подымахино	—	"
9	Каргино	102	"	7	Борисово	—	"
10	Харауз	120	"	8	Кокуй	—	"
11	М. Бугульдейская	133	"	9	Тажра	—	"
12	Крестовая Бухта	151	"	10	Мароново	—	"
				11	Суховская	—	"
				12			

№ по поряд.	Название приста- ней	Расст. от устья	Район и округ	№ по поряд.	Название приста- ней	Расст. от устья	Район и округ
13	Назаровская . . .	—	Киренский	62	Каймоново . . .	—	Сибирск. Киренский
14	Краснояр . . .	—	"	63	Максимова . . .	—	"
15	Марково . . .	—	"	64	Карагаш . . .	—	"
16	Тира . . .	—	"	65	Ключи . . .	—	"
17	Казимирово . . .	—	"	66	Ульян . . .	—	"
18	Красноярское . . .	—	"	67	Новоселово . . .	—	"
19	Леоново . . .	—	"	68	Петровская . . .	—	"
20	Потаповская . . .	—	"	69	Маевка . . .	—	"
21	Верхолугская . . .	—	"	70	Казачинск . . .	—	"
22	Панская . . .	—	"	71	Корнауково . . .	—	"
23	Макарово . . .	—	"	72	Кири . . .	—	"
24	Аганская . . .	—	"	73	Ермака . . .	—	"
25	Заборье . . .	—	"	74	Вилково . . .	—	"
26	Криволука . . .	—	"	75	Шараборн . . .	—	"
27	Вологусино . . .	—	"	76	Юхта . . .	—	"
28	Лазарево . . .	—	"	77	Закурья . . .	—	"
29	Монаково . . .	—	"	78	Гремячий . . .	—	"
30	Федеряшина . . .	—	"	79	Мартыново . . .	—	"
31	Чортовская . . .	—	"	80	Ляпуново . . .	—	"
32	Безруково . . .	—	"	81	Моголь . . .	—	"
33	Кудрина . . .	—	"	82	Солдаткина . . .	—	"
34	Кулибякино . . .	—	"	83	Кутима . . .	—	"
35	Павороты . . .	—	"	84	Гарь . . .	—	"
36	Слобода (Криво- шан) . . .	—	"	85	Сухая . . .	—	"
37	Хабарово . . .	—	"	86	Осипова . . .	—	"
38	Киренск . . .	—	"	87	Половинка . . .	—	"
39	Никольское . . .	—	"	88	Мендеулова . . .	—	"
40	Змейново . . .	—	"	89	Рыкова . . .	—	"
41	Алексеевск . . .	—	"	90	Коротково . . .	—	"
42	Салтыково . . .	—	"	91	Черемшанка . . .	—	"
43	Алымовка . . .	—	"	92	Шорохова . . .	—	"
44	Под'ельник . . .	—	"	93	Юсеевка . . .	—	"
45	Баньшиково . . .	—	"	94	Мезенцев . . .	—	"
46	Чечуйск . . .	—	"	95	Омолы . . .	—	"
47	Берешилово . . .	—	"	96	Турука . . .	—	"
48	Петропавловск . . .	—	"	97	Олонцева . . .	—	"
49	П. Павловск. район	—	"	98	Лаврушино . . .	—	"
50	Спаушино . . .	—	"	99	Подкаменка . . .	—	"
51	Ильинское . . .	—	"	100	Кондрашино . . .	—	"
52	Дарьина . . .	—	"	101	Вишняково . . .	—	"
53	Мандра . . .	—	"	102	Сполошинская . . .	—	"
54	Ичера . . .	—	"	103	Пушина . . .	—	"
55	Мутинская . . .	—	"	104	Ильина . . .	—	"
56	Коршуново . . .	—	"	105	Мутино . . .	—	"
57	Дубровская . . .	—	"	106	Дубровск . . .	—	"
58	Курейская . . .	—	"	107	Солянка . . .	—	"
59	Чуя . . .	—	"	108	Рысьи . . .	—	"
60	Шипицино . . .	—	"	109	Скобельская . . .	—	"
61	Мука . . .	—	"	110	Валашинская . . .	—	"
				111	Паршинская . . .	—	"

